

# Datos, cifras y mapas

## CUADERNO DE INFORMACIÓN MUNICIPAL 2008

### LA PAZ





## DIRECTORIO

**Prof. Víctor Manuel Castro Cosío**  
Presidente Municipal del H. XII Ayuntamiento de La Paz

**Lic. María Elena Yee Savín**  
Directora General de Desarrollo Municipal

**Lic. Patricia Mijares Ramírez**  
Coordinadora Técnica  
del Centro de Información Municipal

**Lic. Liliana Bareño Villa**  
Técnica Auxiliar de Estadística  
del Centro de Información Municipal

**Arq. Flor Angélica Barreto Cosío**  
Técnica Auxiliar de Cartografía  
del Centro de Información Municipal





## PRESENTACIÓN DEL PRESIDENTE MUNICIPAL

A tres años de haber iniciado la administración municipal, el XII Ayuntamiento cuenta ya con un espacio donde concentra la información estadística y cartográfica del Municipio de La Paz y ordena los indicadores de la administración pública que cada dependencia municipal genera a lo largo del año, gracias al equipo técnico del Centro de Información Municipal (CIM) y de la Dirección General de Desarrollo Municipal a la cual está adscrito. Es importante destacar, que es el primer ayuntamiento en el Estado, que crea un Centro de Información Municipal con el objetivo de generar información que sirva para la toma de decisiones.

En esta ocasión, el Centro de Información Municipal presenta a la administración pública y a la sociedad, la edición 2008 de la publicación *Datos, cifras y mapas. Cuaderno de Información Municipal 2008. La Paz*, que contiene la información estadística detallada correspondiente a los meses del año 2007 y gráficas comparativas de indicadores seleccionados del 2005 al 2007. Al momento, con esta edición, son tres las publicaciones que se han realizado, iniciando con el Cuaderno 2006 que integra información estadística de 1996 al 2005 y el Cuaderno 2007 con información del 2006, garantizando con ello un legado muy importante para las siguientes administraciones al contar con un acervo estadístico de 11 años de la vida pública municipal, además de la información cartográfica que se generó a lo largo de estos tres años.

El Centro de Información Municipal es un proyecto de largo plazo que inicia en el XII Ayuntamiento de La Paz, con el objetivo de trascender más allá de la presente administración y asegurar su continuidad técnica y jurídica como un proyecto estratégico para la vida municipal. Tal y como ha quedado establecido en el Plan Municipal de Desarrollo 2005-2008, mantenemos el compromiso ineludible de convertir al CIM en el instrumento técnico-operativo de un Sistema Municipal de Información para la Planeación, cuyas bases quedan sentadas para las próximas administraciones.

Estamos convencidos que el esfuerzo técnico del trabajo propio y voluntario del Centro de Información Municipal, tiene como beneficiarios directos a las dependencias de la administración pública, a las instituciones y a la sociedad.

**Prof. Víctor Manuel Castro Cosío**  
**Presidente Municipal del H. XII Ayuntamiento de La Paz**



## PRESENTACIÓN DE LA DIRECTORA GENERAL

Con la publicación del documento *Datos, Cifras y Mapas. Cuaderno de Información Municipal 2008. La Paz*, la Dirección General de Desarrollo a través del Centro de Información Municipal, continúa con la serie de publicaciones periódicas, además de las especiales que hasta el momento han venido realizando.

En estos tres años de administración, además de la edición del Cuaderno de Información Municipal 2006, 2007 y 2008, se publicaron dos ediciones especiales: la primera, *Delegaciones y subdelegaciones. Imágenes, Crónicas y Tradiciones Paceñas* que es producto de un recorrido por las comunidades de los valles, de las costas y de las sierras del municipio de La Paz por parte del equipo de trabajo del Centro de Información Municipal y del Centro de Documentación de Historia Económica y Política de Baja California Sur de la Universidad Autónoma de Baja California Sur; y la segunda sobre estadísticas censales comparadas en forma de *Hojas de Información Básica Municipal. 1990, 1995, 2000 y 2005: comparación de datos seleccionados de Baja California Sur y el municipio de La Paz*.

Como parte de la estrategia de fomento a la cultura del uso de la estadística y la cartografía para las acciones de gobierno, tanto las publicaciones periódicas como las especiales, permite a las dependencias contar con su propia información pero también la del resto, que indudablemente contribuye a tener un panorama general de los indicadores en las diferentes áreas de la administración pública municipal y una forma de vinculación entre ellas.

El Centro de Información Municipal depende directamente de la Dirección General de Desarrollo en forma de Coordinación y está formado por tres destacadas profesionistas: la Coordinadora Técnica, Lic. Patricia Mijares Ramírez, la Técnica Auxiliar de Estadística, Lic. Liliana Bareño Villa, y la Técnica Auxiliar de Cartografía, Arq. Flor Barreto Cosío.

En la presente administración municipal el Centro de Información ha estado operando con dos áreas, la de Estadística y de Cartografía, sin embargo, como se trata de un proyecto de largo plazo, se deberá adoptar una estructura integral, que permita continuar con el objetivo de ser el instrumento operativo del Sistema Municipal de Información para la Planeación.

En casi tres años de operación del Centro de Información Municipal, la relación de su equipo técnico con todas y cada una de las dependencias municipales ha sido muy cercana, lo cual han hecho posible la edición 2008 del *Cuaderno de Información Municipal*.

Por tercer año consecutivo, es oportuno destacar la importancia que tiene para la ejecución del proyecto del Centro de Información Municipal, el Convenio de Colaboración Académica y Científica que existe entre el XII Ayuntamiento de La Paz y la Coordinación del Área Interdisciplinaria de Ciencias Sociales y Humanidades y

directamente el Centro de Documentación de Historia Económica y Política de Baja California Sur (CEDOHEP) del Departamento de Economía de la Universidad Autónoma de Baja California Sur.

El documento *Datos, Cifras y Mapas. Cuaderno de Información Municipal 2008. La Paz*, es un volumen dividido en tres partes: I. Mapas y Planos; II. Cuadros Estadísticos y Gráficas de Indicadores Generales; III. Cuadros Estadísticos 2007 y gráficas 2005-2007. XII Ayuntamiento de La Paz; y un Anexo de mapas y planos en formato de 0.90 x 0.60 y 1.20 x 1.80 metros. Aparecen en la publicación, 24 mapas y planos, 57 cuadros de indicadores generales, 223 cuadros de estadísticas municipales y 99 gráficas.

Las fuentes principales del Cuaderno de Información Municipal son principalmente las dependencias municipales, y dependencias externas al XII Ayuntamiento de La Paz, como el Centro Estatal de Información, Consejo Nacional de Población, el Instituto Nacional de Estadística, Geografía e Informática, Banco de México, Instituto Nacional de Migración y la Secretaría de Turismo.

**Lic. María Elena Yee Savín**  
**Directora General de Desarrollo Municipal**

## INTRODUCCIÓN

El documento *Datos, Cifras y Mapas. Cuaderno de Información Municipal 2008. La Paz*, que publica el Centro de Información Municipal, es el resultado de un trabajo de acopio y organización de aquella información que han venido generando cada una de las dependencias de la actual administración del XII Ayuntamiento, durante los meses de 2007. Se trata de la tercera publicación de este tipo.

Siguiendo el criterio de la primera y segunda publicación, nos parece conveniente presentar en esta introducción, en primer lugar, la ubicación del Municipio de La Paz y su Gobierno, el Ayuntamiento, así como ofrecer algunos datos de población y territorio, y destacar la imprescindible identificación de la relación entre la estadística generada por las dependencias municipales y otras fuentes, que se constituye como dato y su referencia espacio-temporal que puede ser de todo el municipio o de una parte de él, ya sea la Delegación, la Subdelegación o la Cabecera municipal en un periodo determinado que corresponda a meses o años; y, en segundo lugar, explicar los criterios técnico-metodológicos que se siguieron para la elaboración de los mapas, los cuadros, gráficas y los glosarios que aparecen en el documento.

### El municipio

En Baja California Sur existen cinco municipios de los 2 mil 451 existentes en el país. El artículo 115 de la *Constitución Política de los Estados Unidos Mexicanos* es la base jurídica de los Municipios; su fracción III establece las funciones y los servicios públicos que deberán ofrecer los Ayuntamientos a la población que vive en su circunscripción, a saber: agua potable, alcantarillado, tratamiento y disposición final de residuos; alumbrado público; limpieza, recolección, traslado, tratamiento y disposición final de residuos; mercados y centrales de abasto; panteones; rastro; calles, parques y jardines y su equipamiento; seguridad pública, policía preventiva municipal y tránsito.

El XII Ayuntamiento de la Paz cuenta con las siguientes unidades administrativas centrales: la Presidencia, Secretaría General, Tesorería General, Oficialía Mayor; Contraloría; Dirección General de Desarrollo; Dirección General de Asentamientos Humanos y Obras Públicas; Dirección General de Seguridad Pública y Tránsito; Dirección General de Servicios Públicos; Sistema Municipal para el Desarrollo Integral de la Familia; y Organismo Operador Municipal del Sistema de Agua Potable, Alcantarillado y Saneamiento de La Paz.

Con el ejercicio de las funciones y facultades de los Ayuntamientos, así como los servicios que ofrece a la población; las distintas dependencias municipales de estas unidades administrativas internas, generan información estadística periódica referenciada a un espacio territorial determinado, y que constituyen la parte fundamental de la materia prima del documento *Datos, Cifras y Mapas. Cuaderno de Información Municipal 2008. La Paz*.

Importancia relevante tiene en esta estructura municipal, la Dirección General de Desarrollo, ya que de acuerdo al artículo 13 del *Reglamento de Planeación del Municipio de La Paz*, tiene la atribución de coordinar, elaborar, actualizar, evaluar, proyectar y programar, todo lo relacionado con el Plan de Desarrollo Municipal, en el marco de un Sistema Municipal de Planeación Democrática; de ahí la importancia que tiene la operación del Centro de Información Municipal como parte de la estructura de la Dirección General, que se incorporó como Coordinación.

El Municipio de La Paz y de acuerdo al artículo 120 de la *Constitución Política del Estado de Baja California Sur* colinda al Norte con el Municipio de Comondú en una línea que inicia en el sitio conocido como *Los Dolores* con un rumbo suroeste y cruzando la Península hasta un lugar conocido como *El Cayuco*, rada que se ubica en la costa de Bahía Almejas en el litoral del Pacífico; por el Sur limita con la colindancia Norte del municipio de Los Cabos partiendo de un punto en la costa del Océano Pacífico llamado *La Tinaja* que va en línea recta al copo de *La Soledad*, rumbo al Este; de este punto hacia el Norte, en línea recta hasta el copo de la sierra de *Las Casitas* hasta el lugar conocido como *San Vicente*; y de este lugar, en línea recta hacia el Este, hasta llegar a *Piedras Gordas* en el Golfo de California; por el Este con el Golfo de California y por el Oeste con el Océano Pacífico. Por su parte, el artículo 121 establece que los Municipios se dividirán en Cabeceras, Delegaciones y Subdelegaciones, indicando que sus extensiones y límites serán determinadas por el Ayuntamiento respectivo.

En el Municipio de La Paz, hay una Cabecera que es la Ciudad de La Paz, cinco Delegaciones que son Todos Santos, San Antonio, Los Dolores, Los Planes y Los Barriles, y 51 subdelegaciones distribuidas de la siguiente manera: 15 en la Delegación de *Todos Santos* (El Pescadero, Veladero, La Matanza, Texcalama, Ejido Plutarco Elías Calles, Saltito de Los García, El Aguaje, San Andrés, El Refugio, Los Horconcos, Santa Gertrudis, Las Playitas -el Batequito-, Matancitas, San Venancio y Melitón Albañez Domínguez); 10 en la Delegación de *San Antonio* (El Triunfo, El Rosario -Las Gallinas-, Los Divisaderos, Palo de Arco, San Antonio de la Sierra, Álvaro Obregón, Valle Perdido, Los Palos Verdes, Texcalama y El Carrizal); 10 en la Delegación de los *Los Dolores -Las Pocitas-* (San Hilario -El Cien-, Santa María de Toris, La Soledad, San Pedro de la Presa, El Caporal, Santa Rita, San Fermín, Santa Fe -Colonia Tepeyac, El Paso de Iritú y Puerto Chale); 3 en la Delegación de *Los Planes* (El Ancón, Agua Amarga y El Sargento); 3 en la Delegación de *Los Barriles* (El Coro, El Cardonal y San Bartolo); y 10 en la Cabecera Municipal (El Centenario, San Juan de la Costa, Alfredo V. Bonfil, El Progreso, Conquista Agraria, San Pedro, Chametla, La Fortuna, El Calandrio y San Evaristo). Los límites, colindancias y superficie territorial de las Delegaciones y Subdelegaciones, no han sido definidos por el Ayuntamiento, sólo se conoce la superficie territorial del Municipio de La Paz publicada en 1995 por el INEGI que es de 20 mil 274.98 kilómetros cuadrados, de un total de 73 mil 677 kilómetros cuadrados que abarca el Estado y un millón 959 mil 248 kilómetros cuadrados del territorio nacional, sin incluir la superficie insular. Tomando los datos estimados por el Consejo Nacional de Población (CONAPO), en el Municipio de La Paz en el 2007 había 225 mil 195 habitantes, por lo

tanto la densidad de población era de 11.1 habitantes por kilómetro cuadrado, mientras que para el Estado era de 7.3 habitantes por kilómetro cuadrado, considerando que la población estimada en Baja California Sur en el 2007 era de 537 mil 586 habitantes.

El documento *Datos, Cifras y Mapas. Cuaderno de Información Municipal 2008. La Paz* ha sido elaborado con las herramientas técnicas tradicionales utilizando los programas *Excel, Word, Autocad* y *Corel*, por lo que a futuro, el Ayuntamiento deberá contar necesariamente con un Sistema de Información Geoestadístico Regional, en donde, ante la complejidad de localidades y datos en el espacio municipal, la Clave Catastral deberá ser también la unidad básica del SIGE tomando la denominación de Área Geoestadística Catastral (AGEC) para aproximarse a una homologación con el Marco Geoestadístico Municipal del órgano rector a nivel nacional, que de acuerdo a la Ley de Información Estadística y Geográfica, es el INEGI; para ello, será necesario que el Centro de Información Municipal conjuntamente con la Coordinación de Informática del Ayuntamiento instrumenten el diseño del sistema informático, considerando precisamente el Área Geoestadística Catastral (AGEC) como nivel básico y como niveles de agregación el Área Geoestadística de Municipio, Barrio, Delegación y Subdelegación.

### **Criterios técnico-metodológicos**

El documento *Datos, Cifras y Mapas. Cuaderno de Información Municipal 2008. La Paz*, es un volumen dividido en tres partes: I. Mapas y Planos; II. Cuadros Estadísticos y Gráficas de Indicadores Generales; III. Cuadros Estadísticos 2007 y gráficas 2005-2007. XII Ayuntamiento de La Paz; y un Anexo de mapas y planos en formato de 0.90 x 0.60 y 1.20 x 1.80 metros. Aparecen en la publicación, 24 mapas y planos, 57 cuadros de indicadores generales, 223 cuadros de estadísticas municipales y 99 gráficas.

### **Los mapas**

Los mapas originales del Estado y del Municipio fueron inicialmente digitalizados en formato *Corel* por el Centro Estatal de Información utilizados en el *Compendio Estadístico 1998-2004. Municipios de Baja California Sur* que publicó en 2005. Estos mapas fueron ajustados por el Centro de Información Municipal de acuerdo a las necesidades técnicas del documento que ahora se publica; mientras que los mapas originales de la ciudad de La Paz fueron proporcionados en formato *Autocad* por la Dirección de Catastro que fueron utilizados por el Centro de Información Municipal para los diferentes diseños particulares con datos de la Dirección de Atención Ciudadana, la Dirección General de Seguridad Pública y Tránsito, la Dirección General de Servicios Públicos y el Organismo Operador Municipal del Sistema de Agua Potable, Alcantarillado y Saneamiento de La Paz; se tomaron también fuentes externas al XII Ayuntamiento de La Paz como INEGI y CONAPO, vertiendo la información consultada a los mapas estatales, municipales y de la ciudad de La Paz con los que trabaja el CIM. Al final de este apartado aparece 1 plano del centro de la ciudad que corresponde al *Distrito Histórico*, designado así por el *Reglamento de Imagen Urbana del Municipio de La Paz*.



El formato del mapa se presenta de manera convencional cuya estructura es la siguiente: 1)el numeral es progresivo precedido del número correspondiente de la parte del documento, 2)el título sintetiza el contenido general del mapa, 3)la simbología es la convencional con el uso de íconos o indicadores geométricos y lineales, 4)la fuente aparece en la parte inferior indicando la procedencia del mapa original y de la información utilizada en su construcción, 5)la elaboración indica la responsabilidad técnica de la organización de la información utilizada en el mapa, 6)la escala de los mapas aparece en unos casos en forma gráfica y en otros se hace la observación de que no se indica escala, y 7)las notas técnicas y explicativas que aparecen al margen del mapa, por lo general se refieren al contenido, y en ocasiones se complementa con datos adicionales.

Se publican 1 mapa de la República Mexicana, 5 mapas estatales, 11 mapas municipales, 6 planos actuales de la ciudad de La Paz y 1 plano del Distrito Histórico de la ciudad; en total 24 para la parte I, de los cuales 11 se encuentran al finalizar el documento en un anexo de mapas y planos en formato para impresión de 0.90 x 0.60 y 1.20 x 1.80 metros.

### **La estadística**

La información estadística ha sido organizada en cuadros y tiene varias procedencias: las estadísticas generales del Estado y Municipio proceden del *I y II Censo de Población y Vivienda 1995 y 2005*, de los *Censos Generales de Población y Vivienda 1990 y 2000*, *Cuaderno de Datos Básicos 2007*, *Consejo Nacional de Población*, *Banco de México*, *Instituto Nacional de Migración y Secretaría de turismo*, obteniéndose 57 cuadros y 29 gráficas; las estadísticas municipales de 2007 proceden de los registros administrativos de las dependencias del XII Ayuntamiento que son las responsables del dato, obteniendo como resultado 223 cuadros y 70 gráficas comparativas del 2005 al 2007.

La estructura general de los cuadros es la siguiente: 1)el número de los cuadros es progresivo, y le precede el número de la parte y apartado correspondiente; 2)el título del cuadro sintetiza el contenido del mismo, indica la temporalidad del dato y su referencia espacial (Ciudad, Municipio, Delegación, Subdelegación); 3)la fuente indica la procedencia del dato que puede ser un registro administrativo de la dependencia indicándose en este caso a la dependencia responsable en orden jerárquico como es el caso de la estadística 2007; 4)las notas han sido numeradas y en ellas se hace alguna explicación, definición o aclaración puntual, según sea el caso; 5)las observaciones son también explicativas o aclaratorias pero de manera general; y aquí se incluye, para el caso de la estadística 2007 la dependencia, el titular y el técnico que valida la información proporcionada, y 6)el personal técnico que elaboró el cuadro, aparece al final de la nota al pie.

En el caso de las estadísticas generales son útiles para observar el peso específico que tiene el Municipio de La Paz en relación al resto de los municipios, para ello se adoptó el siguiente criterio: las fuentes originales contienen cuadros con datos desagregados de los cinco municipios y total del Estado, con ellos se construyó el nuevo cuadro en el que



aparecen tres filas, una fila con el nombre de *Resto de los Municipios* con datos agregados de los Municipios de Los Cabos, Comondú, Loreto y Mulegé, otra fila con el nombre de *Municipio de La Paz* con el dato total del municipio y una tercera fila con el nombre de *B.C.Sur* que tiene el dato total del Estado, los cuales se tomaron directamente del cuadro original. Los nuevos cuadros construidos sirvieron de base para seleccionar las gráficas de barras y líneas que aparecen acompañando a los cuadros. Para el caso de los cuadros elaborados utilizando los datos del *I y II Censo de Población y Vivienda 2005* y *Censos Generales de Población y Vivienda 1990 y 2000*, se construyeron los cuadros estadísticos con los datos y las gráficas donde se destaca el municipio de La Paz con respecto al resto de municipios.

La estadística de enero a diciembre de 2007 ha sido proporcionada por las dependencias municipales del XII Ayuntamiento de La Paz.

Las razones técnicas para presentar la información estadística y cartográfica de manera conjunta y voluminosa, con cuadros, gráficas y mapas con abundantes aclaraciones y observaciones, acompañado además de un glosario anexo elaborado por los responsables de cada una de las dependencias, tiene los siguientes objetivos: primero, para que el usuario, tanto interno como externo, que utilice la información reduzca al mínimo las dudas que el dato por naturaleza genera; segundo, que el usuario tenga a su disposición toda la información municipal de referencia, a manera de cuadro estadístico para el año 2007 y en forma de gráfica con indicadores seleccionados del 2005 al 2007, aunque para efectos prácticos solamente utilice los que son de su interés inmediato; y tercero, que un cuadro, una gráfica o un mapa puede ser consultado en forma independiente del conjunto de información contenida en la publicación.

Por la abundante información que aparece en *Datos, Cifras y Mapas. Cuaderno de Información Municipal 2008. La Paz* es un documento de trabajo técnico y fuente imprescindible para la administración pública y las instituciones.

### **El equipo técnico**

El Centro de Información Municipal que elaboró el documento *Datos, Cifras y Mapas. Cuaderno de Información Municipal 2008. La Paz* es atendido por tres profesionales: Patricia Mijares Ramírez, Coordinadora Técnica; Liliana Bareño Villa, Técnica Auxiliar de estadística y Flor Angélica Barreto Cosío, Técnica Auxiliar de Cartografía. Patricia Mijares Ramírez es el enlace técnico del Centro de Información Municipal con las unidades administrativas centrales del Ayuntamiento: Contraloría; Dirección General de Asentamientos Humanos y Obras Públicas; con cada una de las áreas de la Dirección General de Seguridad Pública y Tránsito; Dirección General de Servicios Públicos; y específicamente con los técnicos de la Coordinación de Delegaciones, con las direcciones de Asentamientos Humanos, Obras Públicas y Catastro y Coordinación Jurídica; Liliana Bareño Villa es el enlace con los técnicos de cada una de las dependencias de la Secretaría General, Presidencia, Tesorería General, Dirección General de Desarrollo Municipal, Sistema del Desarrollo Integral para la Familia, Oficialía Mayor, Dirección

General del Registro Público de la Propiedad y del Comercio y Organismo Operador Municipal del Sistema de Agua Potable, Alcantarillado y Saneamiento de La Paz. El proyecto del Centro de Información Municipal tiene una perspectiva de largo plazo y es muy amplio, las publicaciones como *Datos, Cifras y Mapas. Cuaderno de Información Municipal 2008. La Paz* es parte de la continuidad del proyecto. Por supuesto que detrás de una publicación está una compleja organización del trabajo y una amplia red de relaciones técnicas con las dependencias municipales, estatales y federales.

En el equipo técnico, del cual formamos parte, entendemos la complejidad del problema en la generación y organización de la información estadística y cartográfica; sin embargo, al comparar la primera edición del cuaderno, publicada en el 2006 a la del 2008 que ahora se publica, nos hemos percatado de un proceso de comprensión en las diferentes dependencias municipales de la necesidad y la utilidad de la estadística y del mapa en el quehacer de la administración pública. Después de casi tres años de haberse conformado el Centro de Información Municipal, podemos decir que quedan sentadas las bases para convertir el uso de la estadística y la cartografía en una cultura que deberá seguir para las próximas administraciones municipales.

### **Agradecimientos**

Queremos reconocer el esfuerzo del XII Ayuntamiento de La Paz por haber adoptado la conciencia de crear un organismo que garantice la concentración de información estadística y cartográfica municipal, especialmente al Presidente Municipal Prof. Víctor Manuel Castro Cosío y de la Secretaria General, Lic. Bertha Montaña Cota. Igualmente el apoyo técnico recibido del Centro de Documentación de Historia Económica y Política de Baja California Sur (CEDOHEP) que coordina el Dr. Gilberto Piñeda Bañuelos, que ha sido fundamental gracias al Convenio de Colaboración Académica y Científica con el Área Interdisciplinaria de Ciencias Sociales y Humanidades de la UABCS.

Por otra parte queremos agradecer a los Directores Generales y Directores de área, pero sobre todo a los técnicos enlaces en cada una de las dependencias municipales que siempre han estado en la mejor disposición de proporcionar información estadística y cartográfica en forma periódica, creando cada uno de ellos conciencia de la importancia que guarda la información.

Agradecemos también al Centro Estatal de Información del Gobierno del Estado de Baja California Sur por la colaboración que existe entre ambos organismos y por buscar algo en común, informar con transparencia a las dependencias en general para la toma de decisiones y en particular a la sociedad.

**Centro de Información Municipal (CIM),  
XII Ayuntamiento de La Paz**

**Centro de Documentación de Historia Económica  
y Política de B. C. Sur (CEDOHEP), UABCS**

## ÍNDICE GENERAL

### DIRECTORIO

### PRESENTACIÓN

### INTRODUCCIÓN

### PARTE I. MAPAS Y PLANOS

### PARTE II. CUADROS ESTADÍSTICOS Y GRÁFICAS DE INDICADORES GENERALES

II.1 1990, 1995, 2000 y 2005: Comparación de datos seleccionados de Baja California Sur y el municipio de La Paz.

II.2 Indicadores seleccionados. Centro Estatal de Información, Consejo Nacional de Población, INEGI, Banco de México, Instituto Nacional de Migración y Secretaría de Turismo.

### PARTE III. CUADROS ESTADÍSTICOS 2007 Y GRÁFICAS 2005-2007. XII AYUNTAMIENTO DE LA PAZ

III.1 Económicos

III.2 Sociales

III.3 Urbanas

Glosario

### ÍNDICE PARTICULAR

### ANEXO DE MAPAS Y PLANOS



# PARTE I. MAPAS Y PLANOS



## 1.1 Población total en los Estados Unidos Mexicanos, 2008



**2008**  
Población total en los Estados Unidos Mexicanos  
**109,607,255 hab.**  
50.3 % mujeres  
49.7 % hombres

FUENTE: Centro Estatal de Información, *Mapa de la República Mexicana*, Gobierno del Estado de B.C.Sur, Secretaría de Promoción y Desarrollo Económico, Subsecretaría de Planeación del Desarrollo, La Paz, B.C.Sur, Mayo de 2006; CONAPO, *Proyecciones de la población de México 2006-2030*; [www.conapo.gob.mx](http://www.conapo.gob.mx)

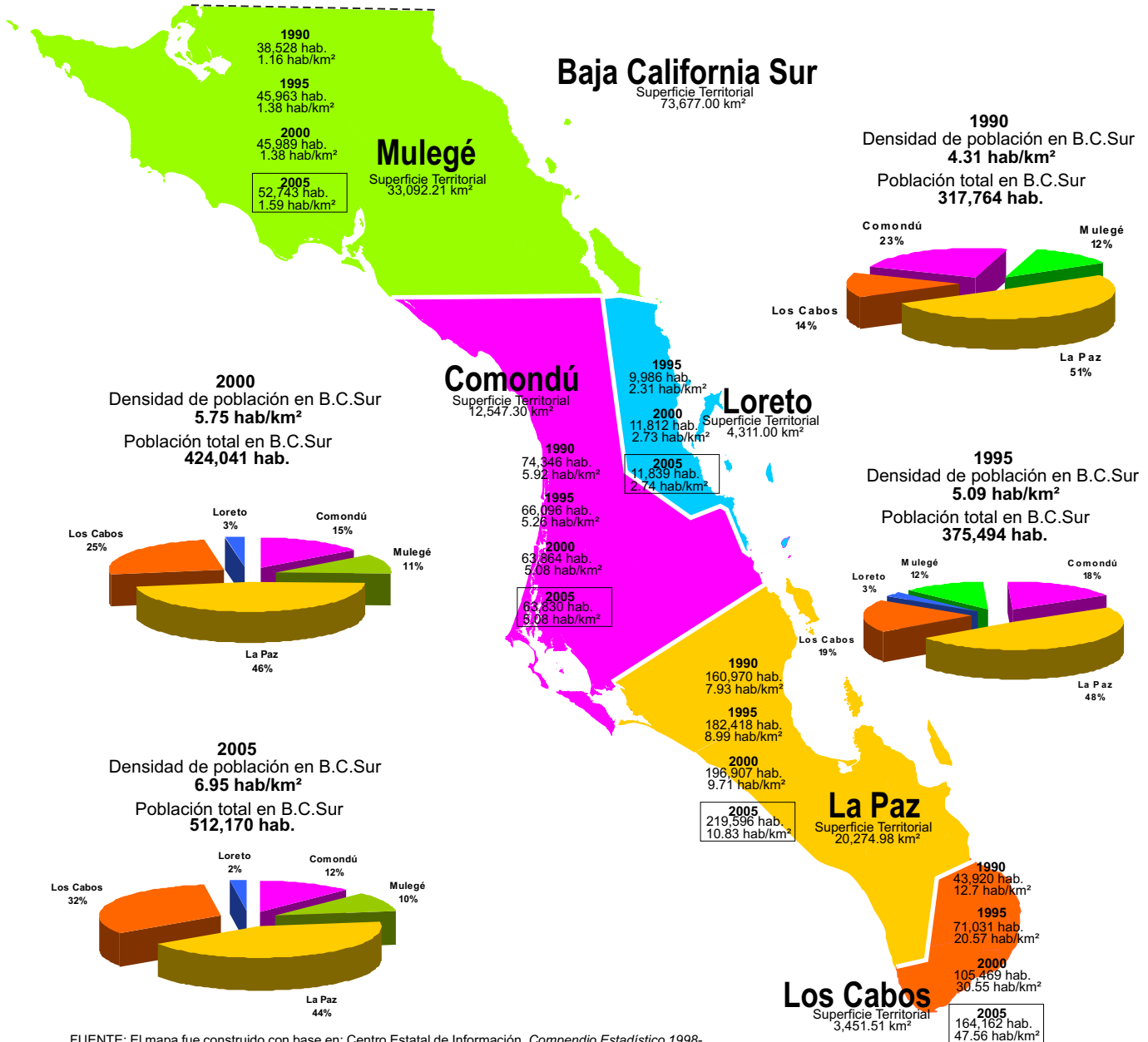
OBSERVACIONES:

Los datos para el 2008 corresponden a las proyecciones realizadas por la CONAPO basadas en el II Censo de Población y Vivienda 2005.

Sin escala gráfica.

ELABORÓ: Flor Barreto Cosío.

## 1.2 Superficie territorial, densidad y número de población por municipio en Baja California Sur, 1990, 1995, 2000 y 2005



FUENTE: El mapa fue construido con base en: Centro Estatal de Información, *Compendio Estadístico 1998-2004, Municipios de Baja California Sur, Cuaderno de Datos Básicos 2005*, Gobierno del Estado de B.C.Sur, Secretaría de Promoción y Desarrollo Económico, p.9, mapa 1.1, La Paz, B.C.Sur, Marzo de 2005; INEGI, *XI Censo General de Población y Vivienda 1990. Baja California Sur, Resultados definitivos. Tabulados Básicos*, Aguascalientes, Ags. 1991, p.p. 2-5, Cuadro: 2; *Conteo de Población y Vivienda 1995. Baja California Sur, Resultados definitivos. Tabulados Básicos*, Aguascalientes, Ags. 1996, p.p. 38-46, Cuadro: Población 2; *XII Censo General de Población y Vivienda 2000. Baja California Sur. Tabulados Básicos*, Aguascalientes, Ags. 2001, p.p. 40-49, Cuadro: Población 2; *II Conteo de Población y Vivienda 2005, Resultados definitivos. Cuadro: Población 4; Anuario Estadístico del Estado de Baja California Sur*, Aguascalientes, Ags. 1995, p. 21, Cuadro 2.1.1; [www.inegi.gob.mx](http://www.inegi.gob.mx)

**OBSERVACIONES:**

Los límites municipales se determinaron con base en los Decretos de Constitución de los municipios.  
La densidad de población esta calculada en base a la superficie territorial publicada por INEGI y con los datos de población del II Conteo de Población y Vivienda 2005.  
La superficie territorial no contempla islas.  
Para 1990 los datos del municipio de Loreto están incluidos en el municipio de Comondú, ya que Loreto se crea en 1992.  
Sin escala gráfica.  
ELABORÓ: Flor Barreto Cosío.



### 1.3 Población total por municipio y en Baja California Sur, 1990, 1995, 2000 y 2005



FUENTE: El mapa fue construido con base en: Centro Estatal de Información, *Compendio Estadístico 1998-2004, Municipios de Baja California Sur, Cuaderno de Datos Básicos 2005*, Gobierno del Estado de B.C.Sur, Secretaría de Promoción y Desarrollo Económico, p.9, mapa 1.1, La Paz, B.C.Sur, Marzo de 2005; INEGI, *XI Censo General de Población y Vivienda 1990. Baja California Sur, Resultados definitivos. Tabulados Básicos*, Aguascalientes, Ags. 1991, p.p. 2-5, Cuadro: 2; *Conteo de Población y Vivienda 1995. Baja California Sur, Resultados definitivos. Tabulados Básicos*, Aguascalientes, Ags. 1996, p.p. 38-46, Cuadro: Población 2; *XII Censo General de Población y Vivienda 2000. Baja California Sur. Tabulados Básicos*, Aguascalientes, Ags. 2001, p.p. 40-49, Cuadro: Población 2; *II Conteo de Población y Vivienda 2005, Resultados definitivos. Cuadro: Población 4*; [www.inegi.gob.mx](http://www.inegi.gob.mx)

**OBSERVACIONES:**

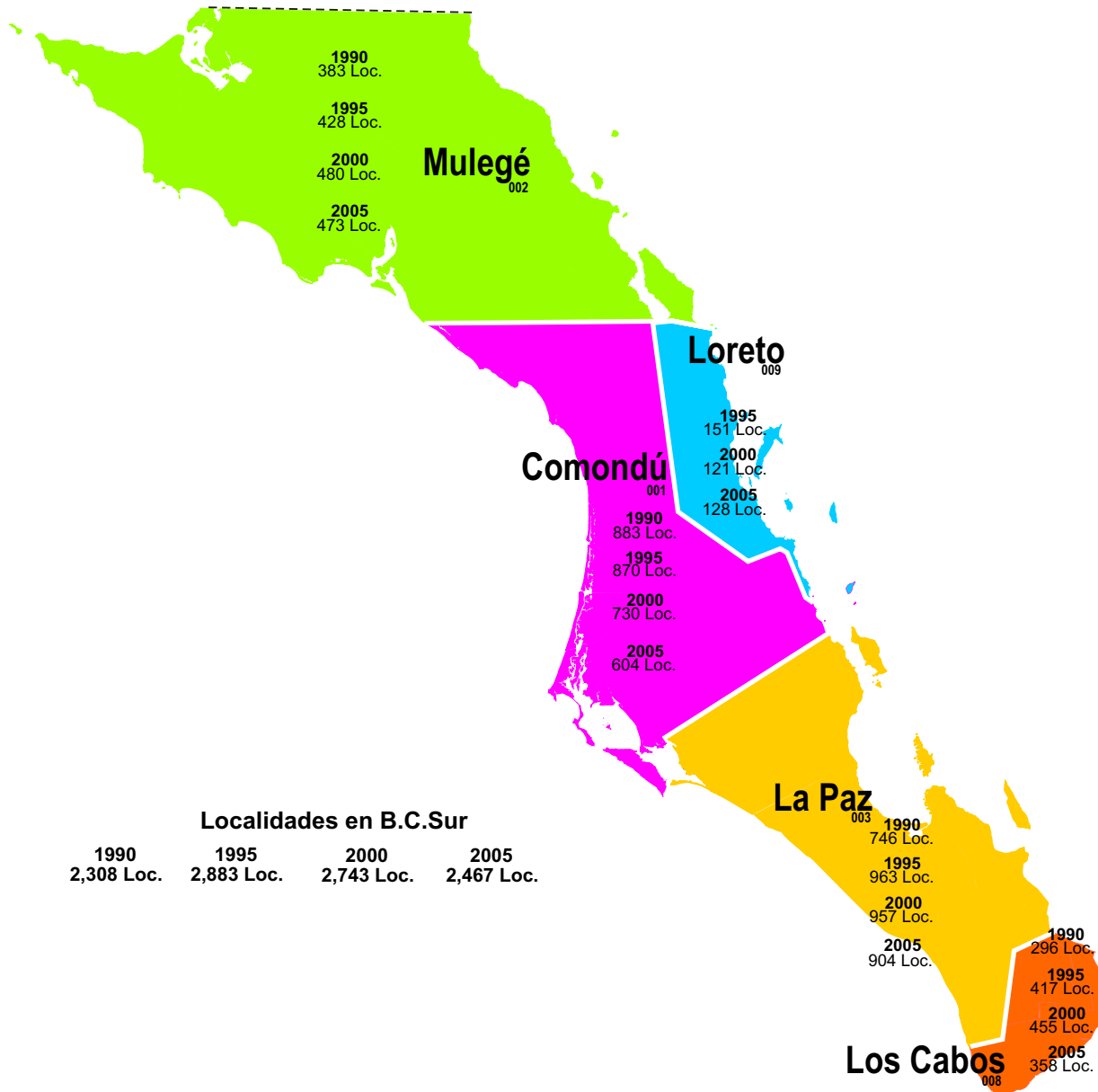
Los límites municipales se determinaron con base en los Decretos de Constitución de los municipios. Para 1990 los datos del municipio de Loreto están incluidos en el municipio de Comondú, ya que Loreto se crea en 1992.

(000) Clave del municipio según INEGI.

Sin escala gráfica.

ELABORÓ: Fior Barreto Cosío.

## 1.4 Número total de localidades por municipio y en Baja California Sur, 1990, 1995, 2000 y 2005



FUENTE: El mapa fue construido con base en: Centro Estatal de Información, *Compendio Estadístico 1998-2004, Municipios de Baja California Sur, Cuaderno de Datos Básicos 2005*, Gobierno del Estado de B.C.Sur, Secretaría de Promoción y Desarrollo Económico, p.9, mapa 1.1. La Paz, B.C.Sur, Marzo de 2005; INEGI, *XI Censo General de Población y Vivienda 1990. Baja California Sur, Resultados definitivos. Tabulados Básicos*, Aguascalientes, Ags. 1991, p.1, Cuadro: 1; *Conteo de Población y Vivienda 1995. Baja California Sur, Resultados definitivos. Tabulados Básicos*, Aguascalientes, Ags. 1996, p.37, Cuadro: Población 1; *XII Censo General de Población y Vivienda 2000. Baja California Sur. Tabulados Básicos*, Aguascalientes, Ags. 2001, p.39, Cuadro: Población 1; *El Conteo de Población y Vivienda 2005, Resultados definitivos*. Cuadro: Población 4; [www.inegi.gob.mx](http://www.inegi.gob.mx)

**OBSERVACIONES:**

Los límites municipales se determinaron con base en los Decretos de Constitución de los municipios.  
 (000) Clave del municipio según INEGI.  
 Para 1990 los datos del municipio de Loreto están incluidos en el municipio de Comondú, ya que Loreto se crea en 1992.  
 Sin escala gráfica.  
 ELABORÓ: Flor Barreto Cosío.

## 1.5 Delegaciones municipales de Baja California Sur 2008



FUENTE: Centro Estatal de Información, *Compendio Estadístico 1998-2004, Municipios de Baja California Sur, Cuaderno de Datos Básicos 2005*, Gobierno del Estado de B.C.Sur, Secretaría de Promoción y Desarrollo Económico, Subsecretaría de Planeación del Desarrollo, p.10, mapa 1.2, La Paz, B.C.Sur, Abril de 2005.

**OBSERVACIONES:**

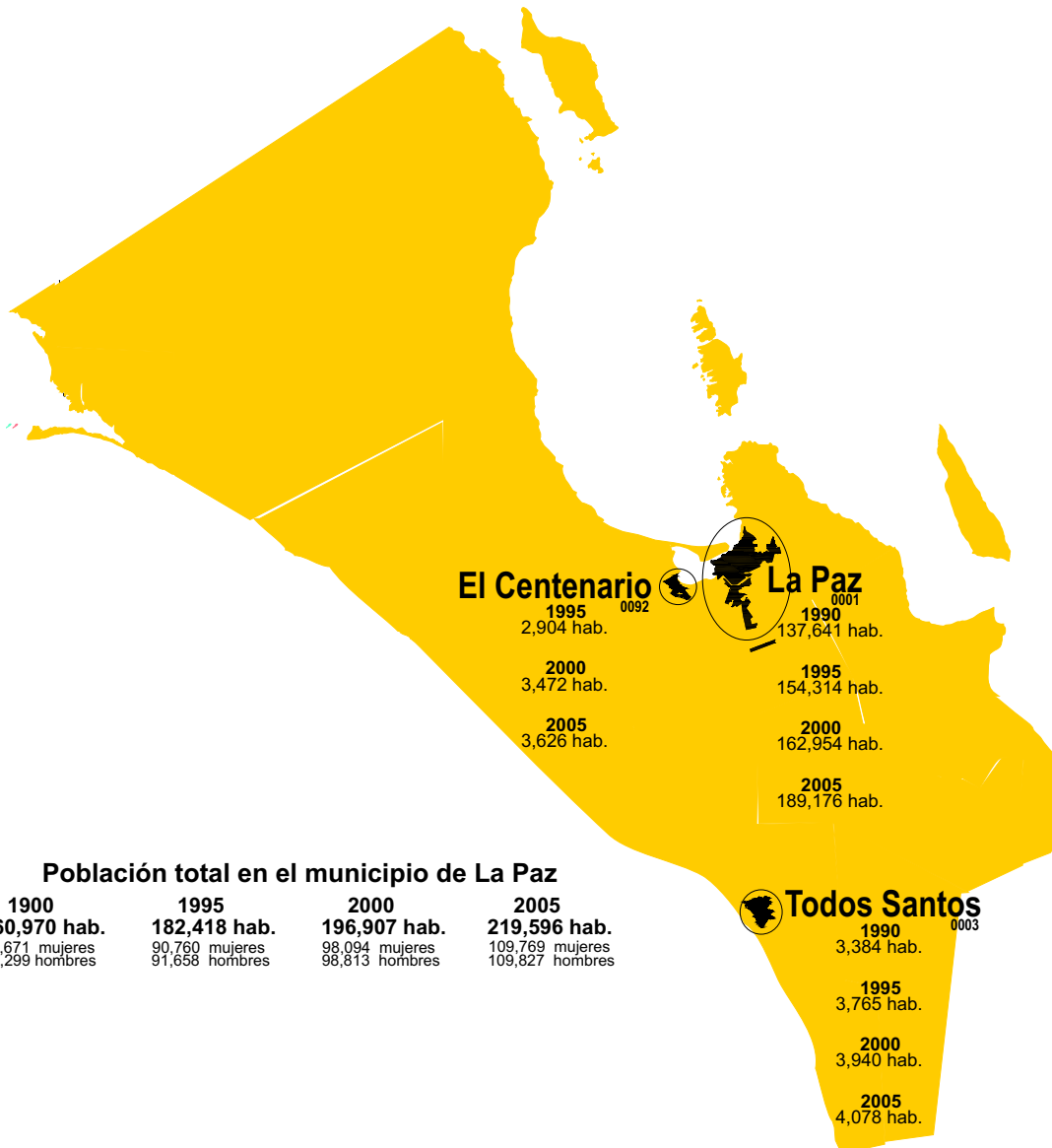
Los límites municipales se determinaron con base en los Decretos de Constitución de los municipios.  
 Los límites delegacionales y subdelegacionales son preliminares y no representan los límites reales, son únicamente para uso geoestadístico.

El Municipio de Loreto se compone únicamente de su cabecera municipal y de subdelegaciones.

Sin escala gráfica.

ELABORÓ: Flor Barreto Cosío.

## 1.6 Localidades urbanas y número de población en el municipio de La Paz, Baja California Sur, 1990, 1995, 2000 y 2005



FUENTE: El mapa fue construido con base en: Centro Estatal de Información, *Compendio Estadístico 1998-2004, Municipios de Baja California Sur, Cuaderno de Datos Básicos 2005*, Gobierno del Estado de B.C.Sur, Secretaría de Promoción y Desarrollo Económico, p.9, mapa 1.1, p.48, Cuadro 1.1.7, La Paz, B.C.Sur, Marzo de 2005; INEGI, *XI Censo General de Población y Vivienda 1990. Baja California Sur, Resultados definitivos. Tabulados Básicos*, Aguascalientes, Ags. 1991, p.p. 2-5, Cuadro: 2; *Conteo de Población y Vivienda 1995. Baja California Sur, Resultados definitivos. Tabulados Básicos*, Aguascalientes, Ags. 1996, p.p. 38-46, Cuadro: Población 2; *XII Censo General de Población y Vivienda 2000. Baja California Sur. Tabulados Básicos*, Aguascalientes, Ags. 2001, p.p. 40-49, Cuadro: Población 2; *II Conteo de Población y Vivienda 2005, Resultados definitivos. Cuadro: Población 4; II Conteo de Población y Vivienda 2005, Principales Resultados por Localidad*; [www.inegi.gob.mx](http://www.inegi.gob.mx)

**OBSERVACIONES:**

Una localidad se considera urbana cuando su población es de 2,500 habitantes y más.  
 Para 1990 El Centenario contaba con una población de 2,081 habitantes, por lo cual no se consideraba como una localidad urbana, sino hasta 1995.  
 Los límites municipales se determinaron con base en los Decretos de Constitución de los municipios.  
 (0000) Clave de localidad según INEGI.  
 Sin escala gráfica.  
 ELABORÓ: Flor Barreto Cosío.

## 1.7 Delegaciones y subdelegaciones del municipio de La Paz, B.C.Sur, 2005-2008



FUENTE: Centro Estatal de Información, *Compendio Estadístico 1998-2004, Municipios de Baja California Sur, Cuaderno de Datos Básicos 2005*, Gobierno del Estado de B.C.Sur, Secretaría de Promoción y Desarrollo Económico, Subsecretaría de Planeación del Desarrollo, tomo I, p.14, mapa 1.6. La Paz, B.C.Sur, Abril de 2005; Mapa *Tabla de distancias Baja California Sur*, Octubre de 2003.

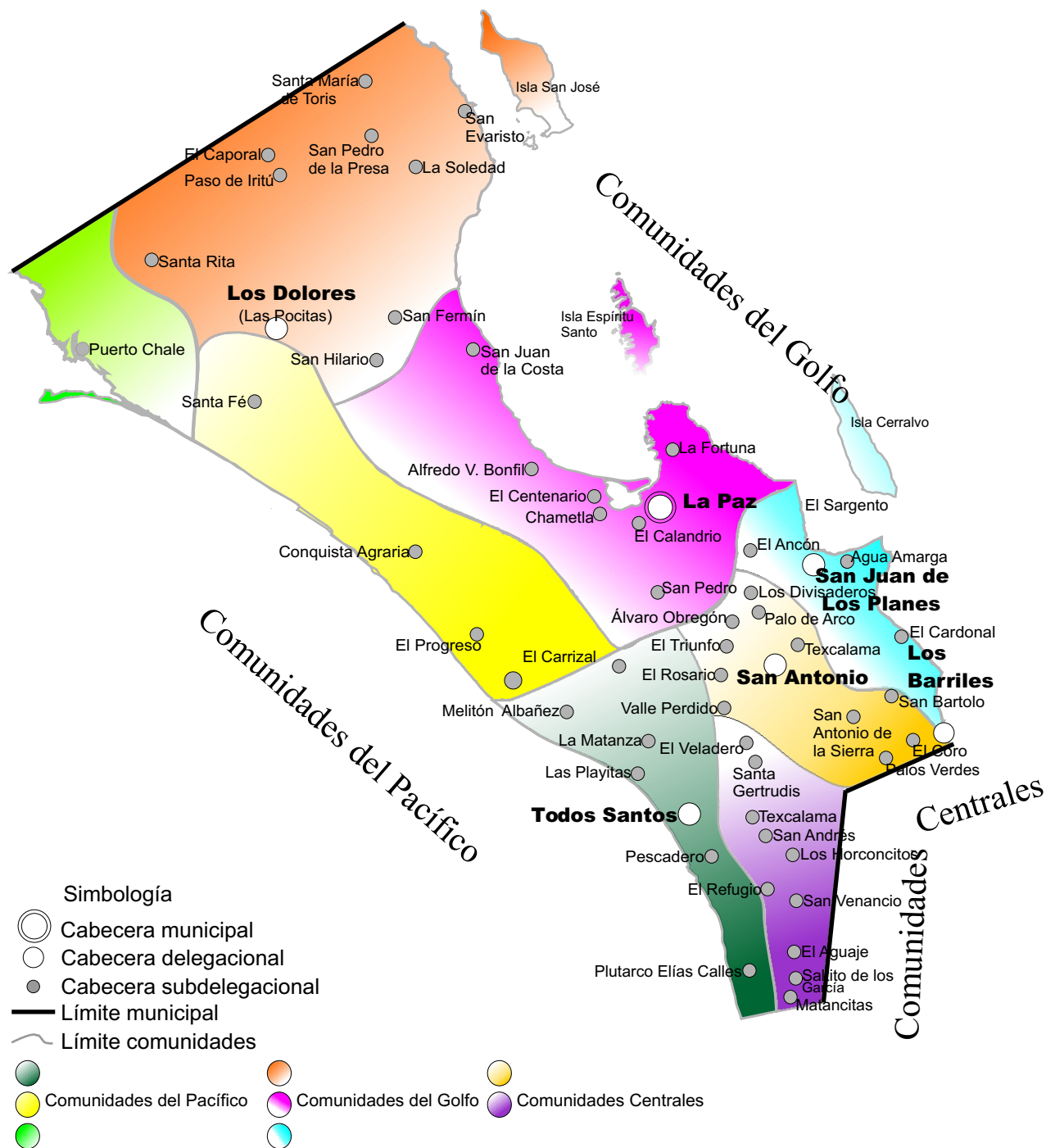
**OBSERVACIONES:**

Los límites municipales se determinaron con base en los Decretos de Constitución de los municipios.  
 Los límites delegacionales y subdelegacionales son preliminares y no representan los límites reales, son únicamente para uso geoestadístico.

Sin escala gráfica.

ELABORÓ: Flor Barreto Cosío.

## 1.8 Comunidades de las subdelegaciones, delegaciones y cabecera municipal. Municipio de La Paz, B.C.Sur, 2005-2008



FUENTE: El mapa fue construido con base en: Centro Estatal de Información, mapa *Tabla de distancias Baja California Sur*, Gobierno del Estado de B.C.Sur, Secretaría de Promoción y Desarrollo Económico, Subsecretaría de Planeación del Desarrollo; Área de cartografía, La Paz, B.C.Sur, Octubre de 2003.

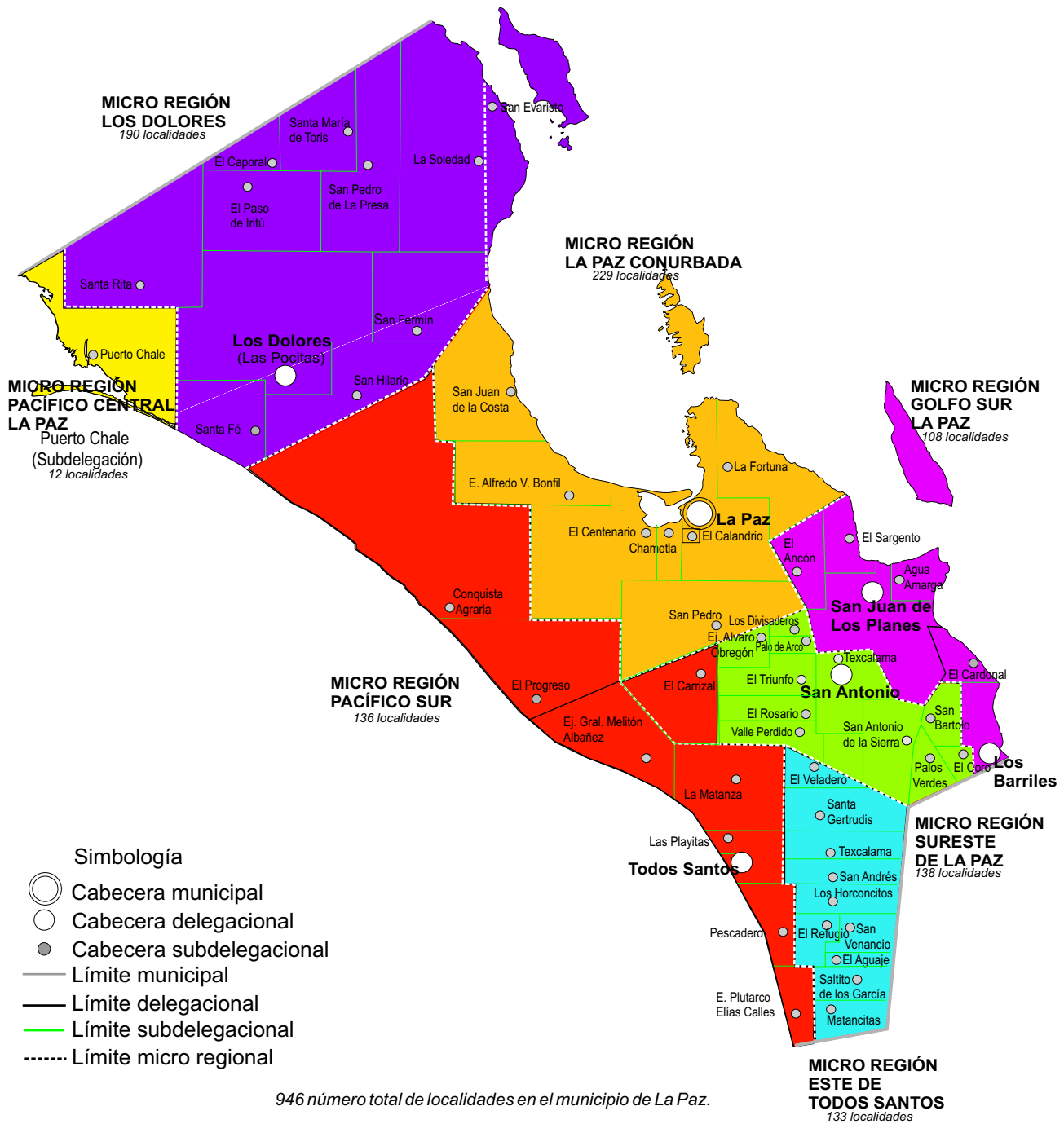
**OBSERVACIONES:**

Los límites de las comunidades fueron definidos en base a las micro regiones del Gobierno del Estado de B.C.Sur, cada comunidad se presenta de un color distinto y su nombre se define por Comunidades del Pacífico, Comunidades Centrales y Comunidades del Golfo según su ubicación geográfica.

Los límites de las comunidades no representan límites reales son únicamente para uso geostadístico. Sin escala gráfica.

ELABORÓ: Flor Barreto Cosío.

## 1.9 Micro regiones y subdelegaciones en el municipio de La Paz, B.C.Sur, 2005-2008



FUENTE: Centro Estatal de Información, *Compendio Estadístico 1998-2004, Municipios de Baja California Sur, Cuaderno de Datos Básicos 2005*, Gobierno del Estado de B.C.Sur, Secretaría de Promoción y Desarrollo Económico, Subsecretaría de Planeación del Desarrollo; tomo I, p.14, mapa 1.6, La Paz, B.C.Sur, Abril de 2005; *Documento complementario. Localidades. Baja California Sur. A través de sus regiones y micro regiones. Tomo cartográfico. XII Censo de Población y Vivienda 2000*, págs. 26,30-49, La Paz, B.C.Sur, Marzo de 2002; *Mapa Tabla de distancias Baja California Sur*, Octubre de 2003.

**OBSERVACIONES:**

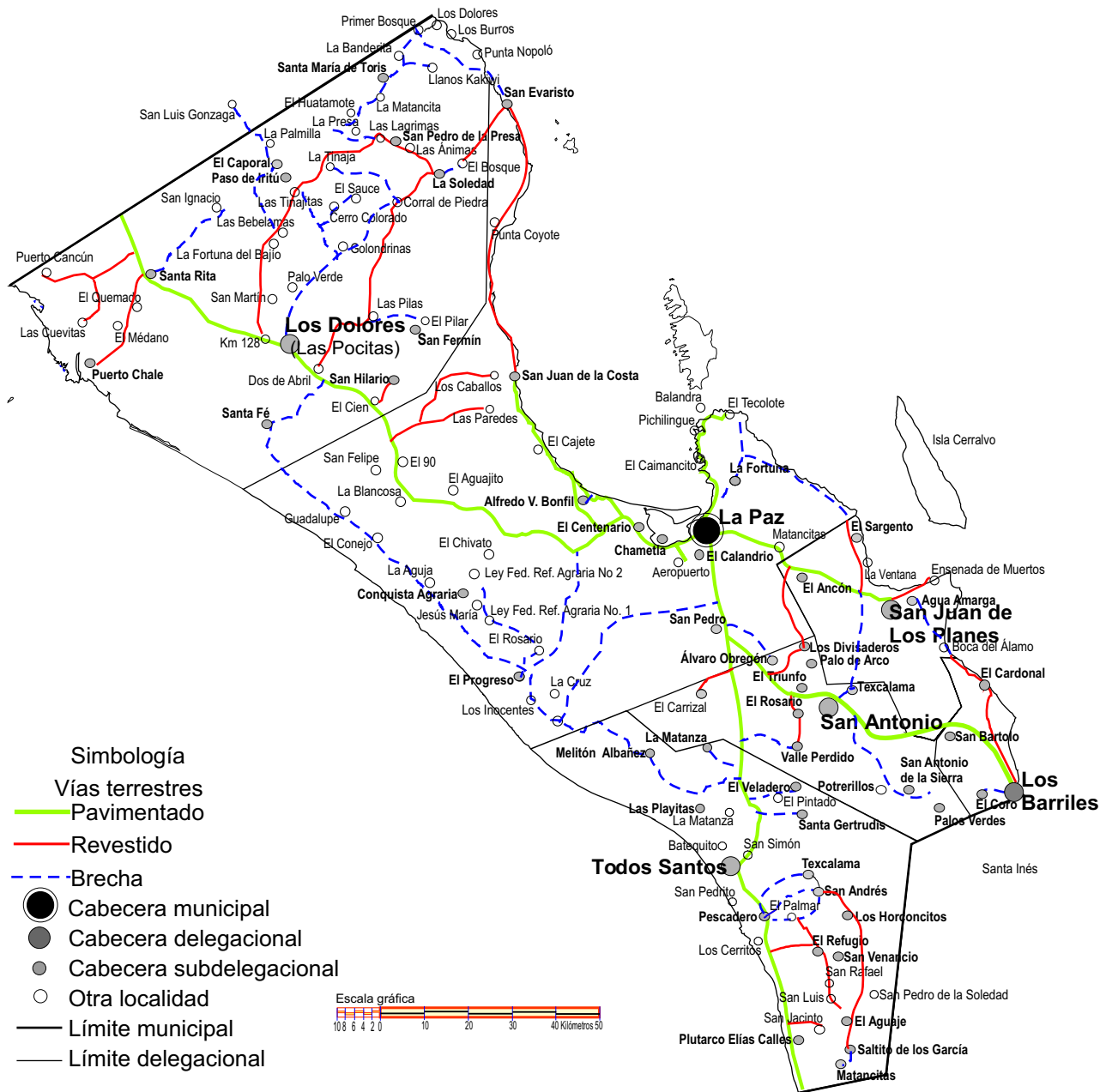
Los límites municipales se determinaron con base en los Decretos de Constitución de los municipios. Los límites delegacionales y subdelegacionales son preliminares y no representan los límites reales, son únicamente para uso geostatístico.

Sin escala gráfica.

ELABORÓ: Flor Barreto Cosío.



## 1.10 Vías de comunicación terrestre entre cabeceras delegacionales y subdelegacionales en el municipio de La Paz, B.C.Sur



FUENTE: Centro Estatal de Información, *Compendio Estadístico 1998-2004, Municipios de Baja California Sur, Cuaderno de Datos Básicos 2005*, Gobierno del Estado de B.C.Sur, Secretaría de Promoción y Desarrollo Económico, Subsecretaría de Planeación del Desarrollo, p. 19, mapa 1.11, La Paz, B.C.Sur, Abril de 2005; Mapa *Tabla de distancias Baja California Sur*, Octubre de 2003.

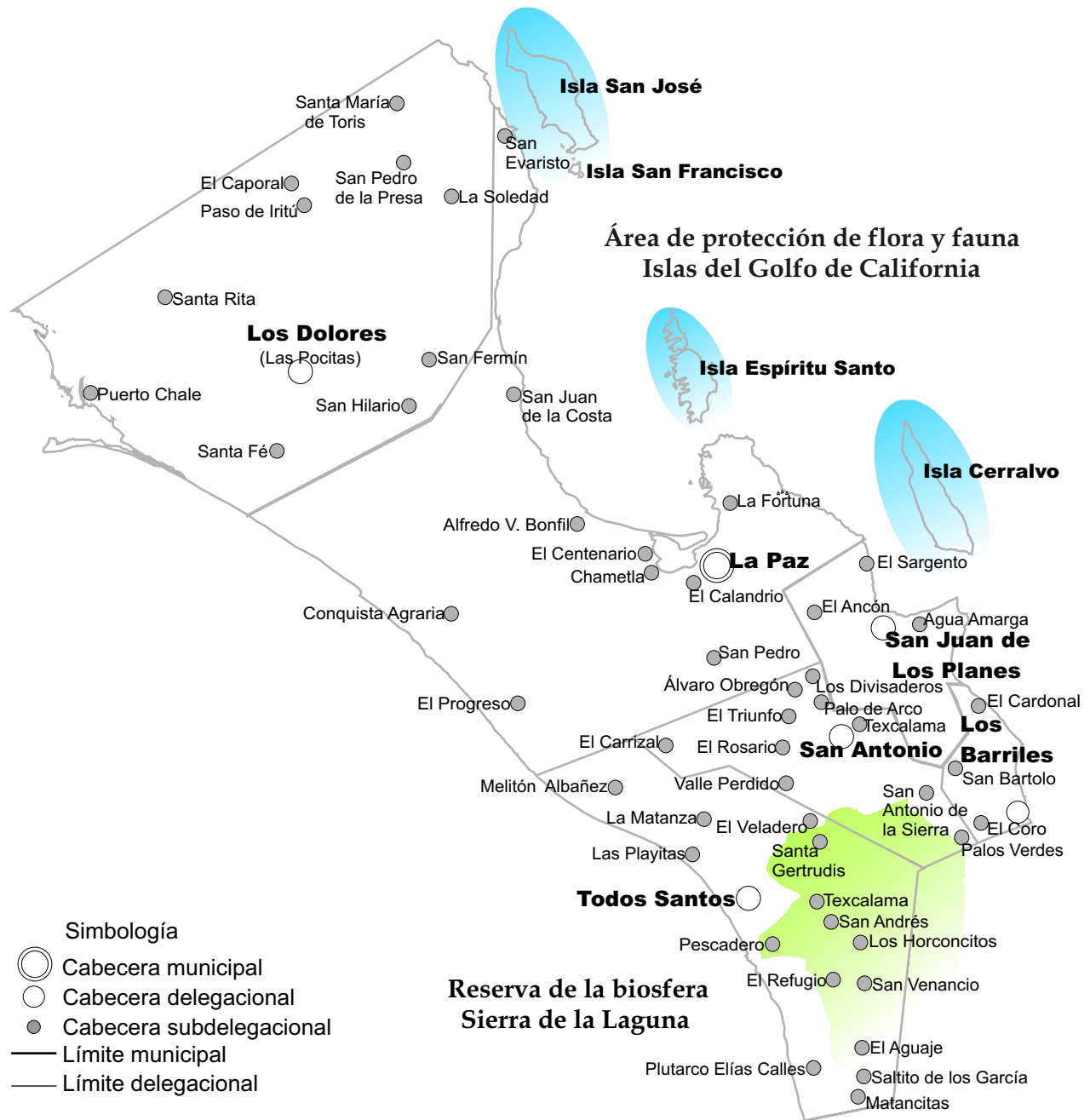
**OBSERVACIONES:**

Los límites municipales se determinaron con base en los Decretos de Constitución de los municipios.  
 Los límites delegacionales y subdelegacionales son preliminares y no representan los límites reales, son únicamente para uso geoes estadístico.

ELABORÓ: Flor Barreto Cosío.



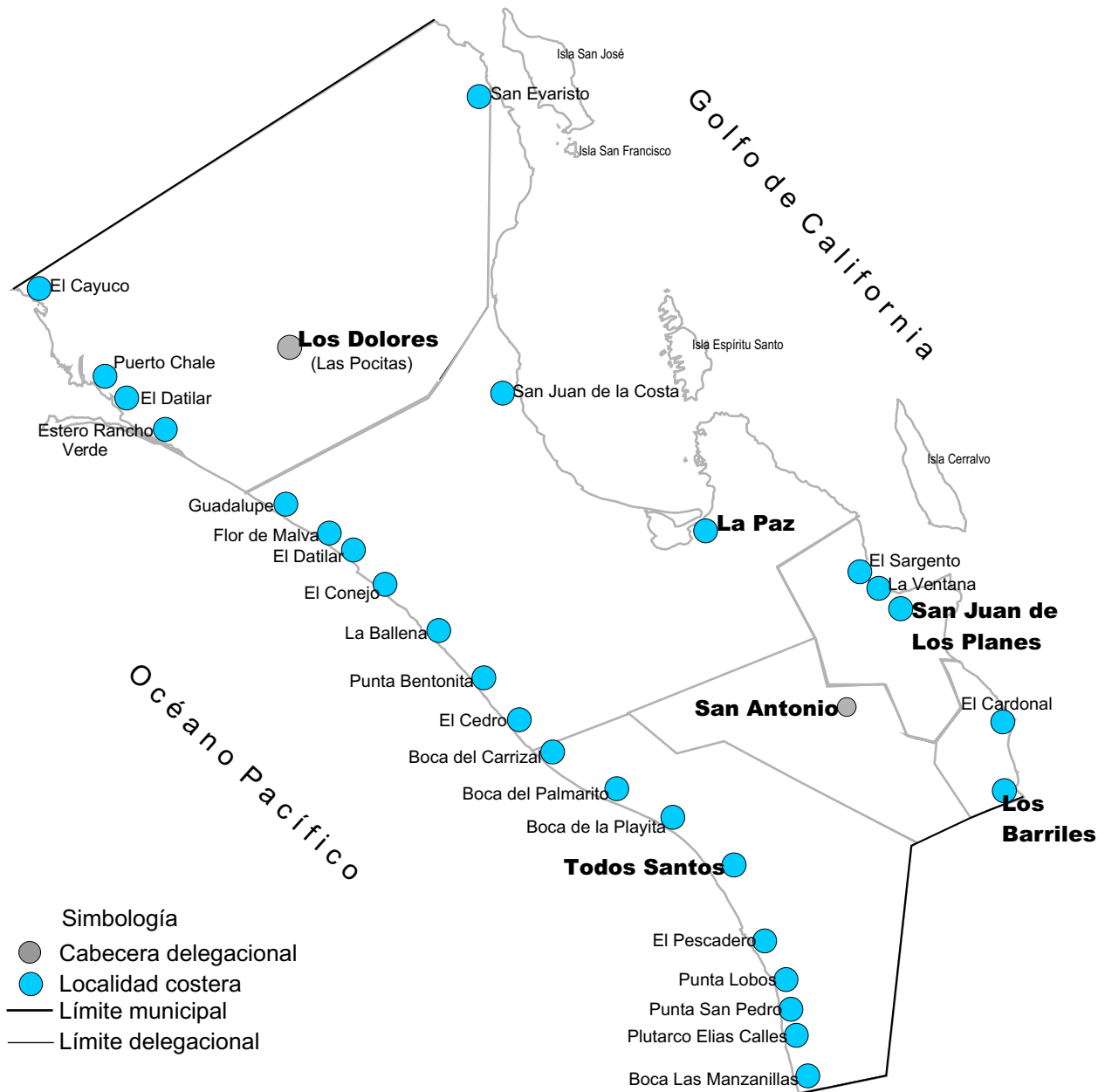
## 1.11 Áreas naturales protegidas en el municipio de La Paz, B.C.Sur



FUENTE: Centro Estatal de Información, *Compendio Estadístico 1998-2004, Municipios de Baja California Sur, Cuaderno de Datos Básicos 2005*, Gobierno del Estado de B.C.Sur, Secretaría de Promoción y Desarrollo Económico, Subsecretaría de Planeación del Desarrollo, tomo I, p.23, mapa 1.15, La Paz, B.C.Sur, Abril de 2005; Mapa *Tabla de distancias Baja California Sur*, Octubre de 2003.

OBSERVACIONES:  
 Los límites municipales se determinaron con base en los Decretos de Constitución de los municipios.  
 Los límites delegacionales y subdelegacionales son preliminares y no representan los límites reales, son únicamente para uso geoestadístico.  
 Sin escala gráfica.  
 ELABORÓ: Flor Barreto Cosío.

## 1.12 Localidades costeras en el municipio de La Paz, B.C.Sur

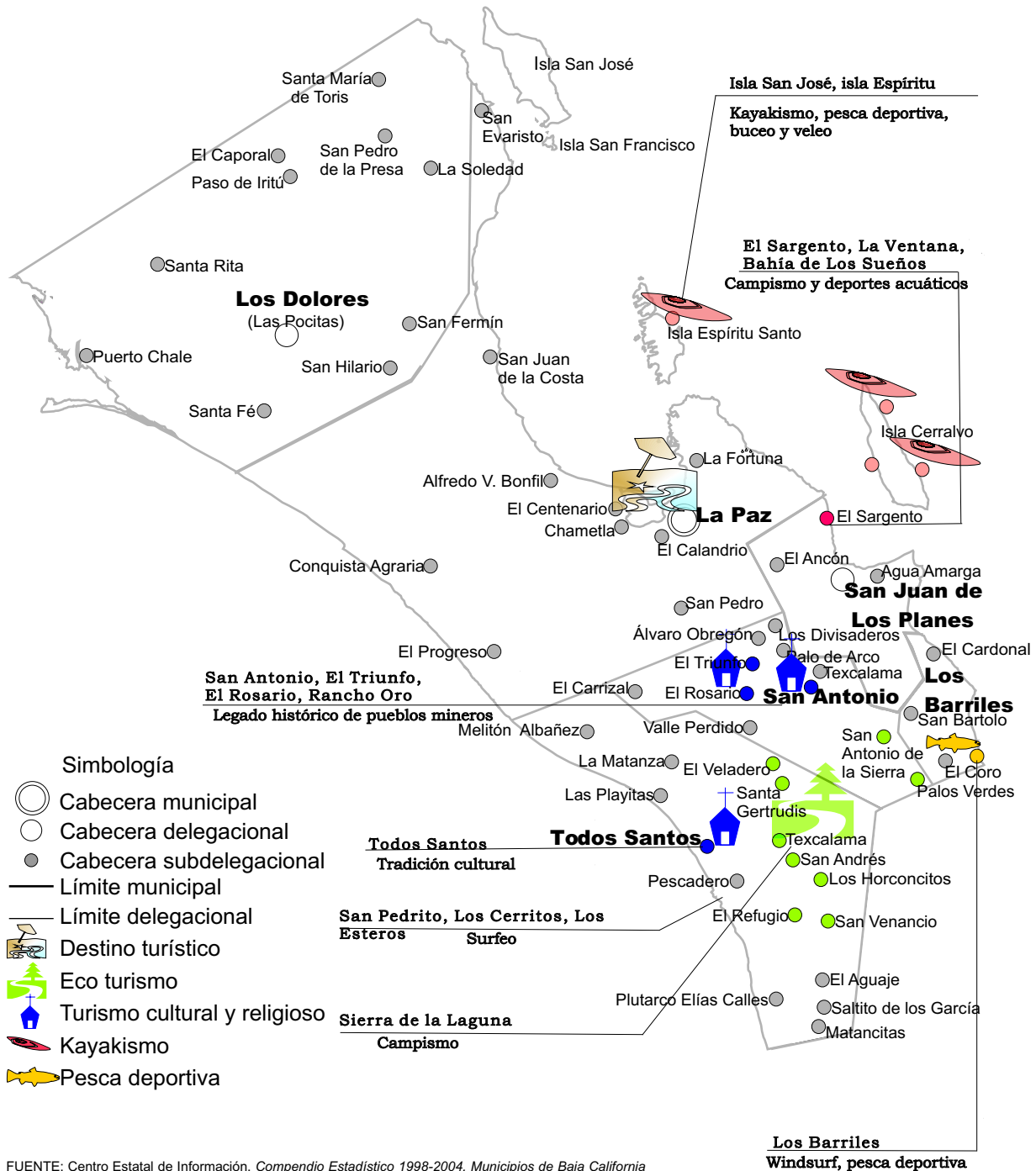


FUENTE: Centro Estatal de Información, *Compendio Estadístico 1998-2004, Municipios de Baja California Sur, Cuaderno de Datos Básicos 2005*, Gobierno del Estado de B.C.Sur, Secretaría de Promoción y Desarrollo Económico, Subsecretaría de Planeación del Desarrollo, tomo I, p.24, mapa 1.16, La Paz, B.C.Sur, Abril de 2005; Mapa *Tabla de distancias Baja California Sur*, Octubre de 2003.

**OBSERVACIONES:**

Los límites municipales se determinaron con base en los Decretos de Constitución de los municipios.  
 Los límites delegacionales y subdelegacionales son preliminares y no representan los límites reales, son únicamente para uso geoestadístico.  
 Sin escala gráfica.  
 ELABORÓ: Flor Barreto Cosío.

### 1.13 Destinos y actividades turísticas en el municipio de La Paz, B.C.Sur



FUENTE: Centro Estatal de Información, *Compendio Estadístico 1998-2004. Municipios de Baja California Sur, Cuaderno de Datos Básicos 2005*, Gobierno del Estado de B.C.Sur, Secretaría de Promoción y Desarrollo Económico, Subsecretaría de Planeación del Desarrollo, tomo I, p.27, mapa 1.19, La Paz, B.C.Sur, Abril de 2005; Mapa *Tabla de distancias Baja California Sur*, Octubre de 2003.

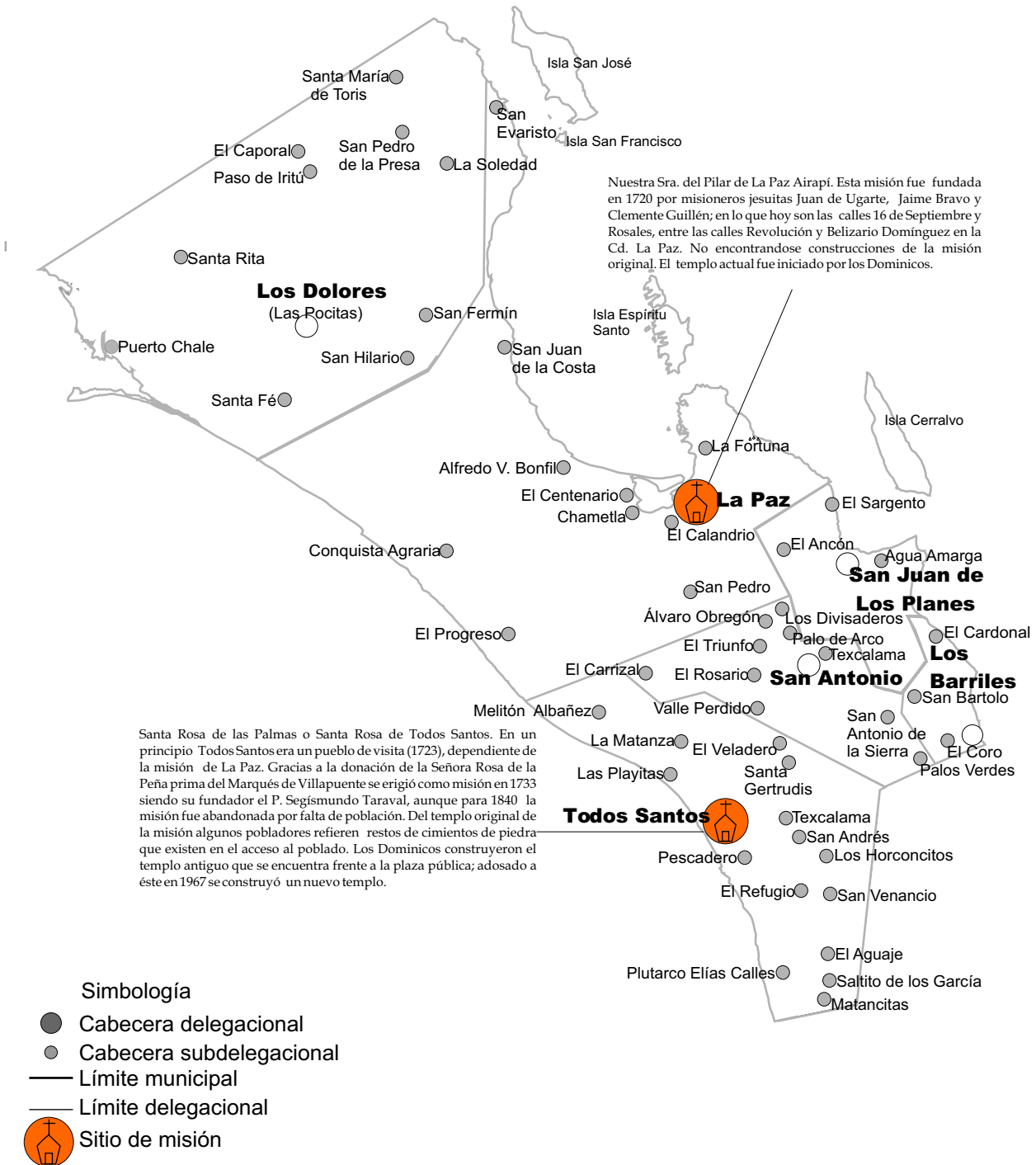
**OBSERVACIONES:**

Los límites municipales se determinaron con base en los Decretos de Constitución de los municipios.  
 Los límites delegacionales y subdelegacionales son preliminares y no representan los límites reales, son únicamente para uso geoestadístico.

Sin escala gráfica.

ELABORÓ: Flor Barreto Cosío.

## 1.14 Sitios de misión en el municipio de La Paz, B.C.Sur

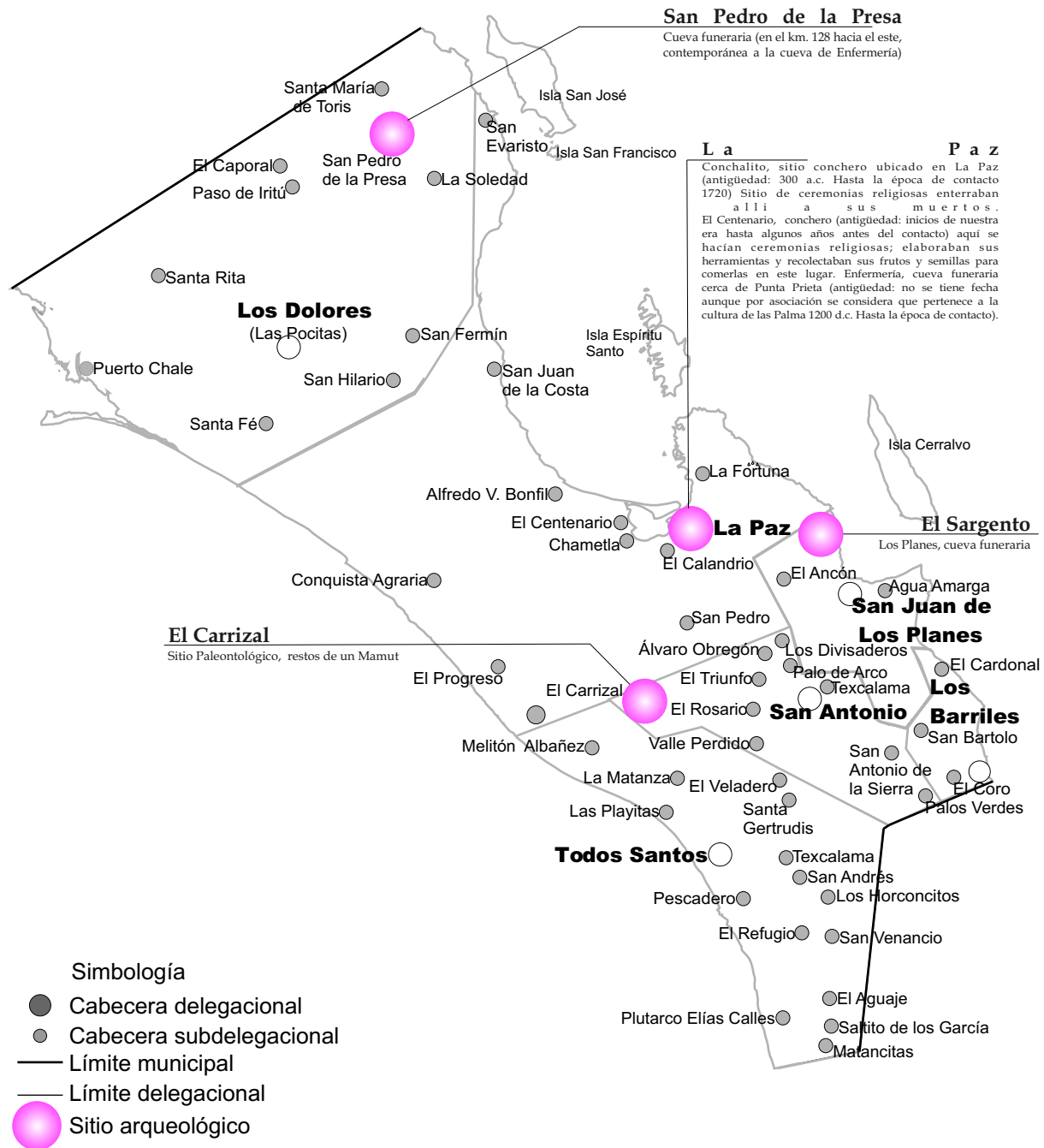


FUENTE: Centro Estatal de Información, *Compendio Estadístico 1998-2004, Municipios de Baja California Sur, Cuaderno de Datos Básicos 2005*, Gobierno del Estado de B.C.Sur, Secretaría de Promoción y Desarrollo Económico, Subsecretaría de Planeación del Desarrollo, p.28, mapa 1.20, La Paz, B.C.Sur, Abril de 2005; Mapa *Tabla de distancias Baja California Sur*, Octubre de 2003.

**OBSERVACIONES:**

Los límites municipales se determinaron con base en los Decretos de Constitución de los municipios.  
 Los límites delegacionales y subdelegacionales son preliminares y no representan los límites reales, son únicamente para uso geoestadístico.  
 Sin escala gráfica.  
 ELABORO: Flor Barreto Cosío.

## 1.15 Sitios arqueológicos en el municipio de La Paz, B.C.Sur



FUENTE: Centro Estatal de Información, *Compendio Estadístico 1998-2004, Municipios de Baja California Sur, Cuaderno de Datos Básicos 2005*, Gobierno del Estado de B.C.Sur, Secretaría de Promoción y Desarrollo Económico, Subsecretaría de Planeación del Desarrollo, p.29, mapa 1.21, La Paz, B.C.Sur, Abril de 2005; Mapa *Tabla de distancias Baja California Sur*, Octubre de 2003.

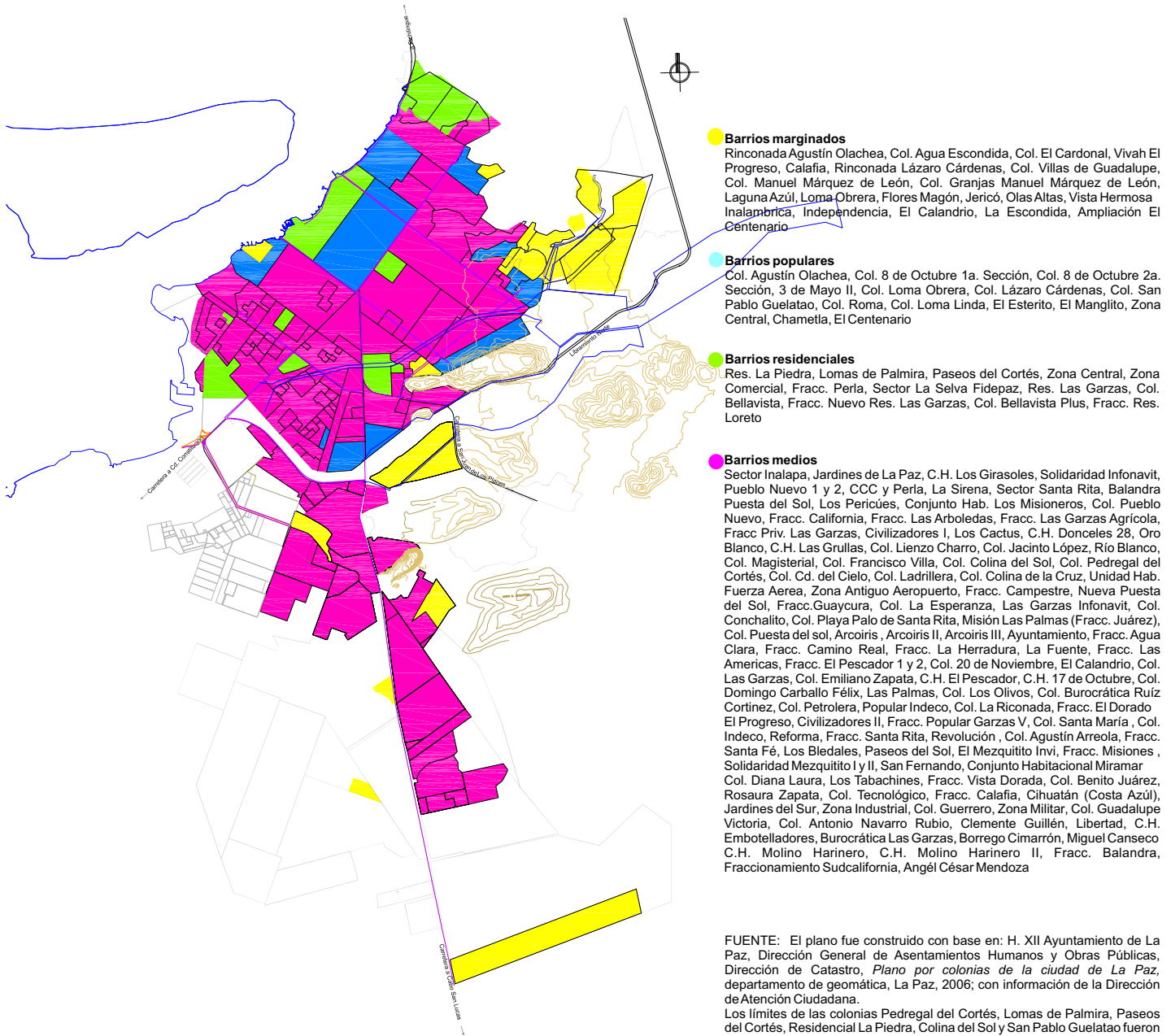
**OBSERVACIONES:**

Los límites municipales se determinaron con base en los Decretos de Constitución de los municipios. Los límites delegacionales y subdelegacionales son preliminares y no representan los límites reales, son únicamente para uso geoestadístico.

Sin escala gráfica.

ELABORÓ: Flor Barreto Cosío.

## 1.16 Clasificación de Barrios: marginal, popular, medio y residencial, registrados por la Dirección de Atención Ciudadana en la ciudad de La Paz, B.C.Sur, 2005- 2008



— Simbología  
 — Límite de barrio

FUENTE: El plano fue construido con base en: H. XII Ayuntamiento de La Paz, Dirección General de Asentamientos Humanos y Obras Públicas, Dirección de Catastro, *Plano por colonias de la ciudad de La Paz*, departamento de geomática, La Paz, 2006; con información de la Dirección de Atención Ciudadana.

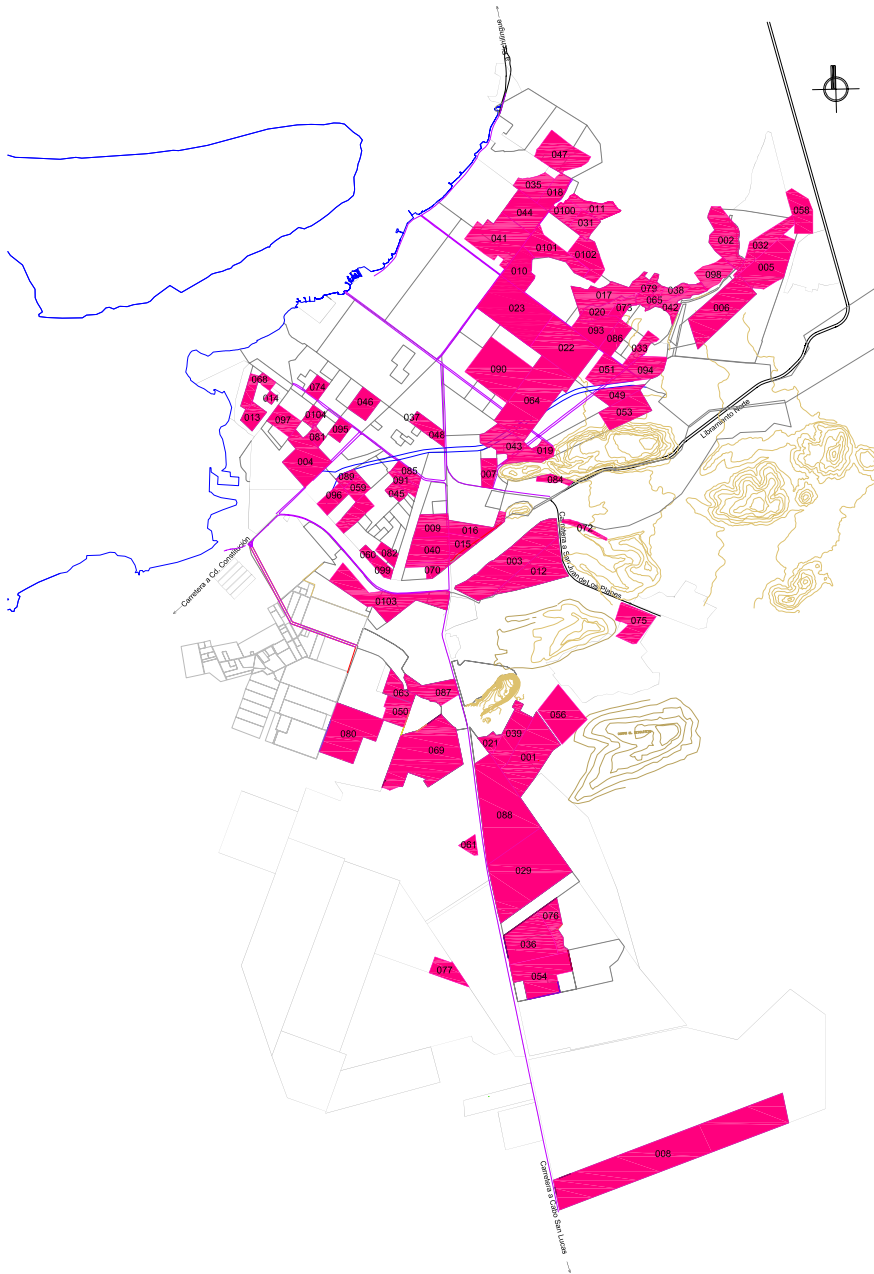
Los límites de las colonias Pedregal del Cortés, Lomas de Palmira, Paseos del Cortés, Residencial La Piedra, Colina del Sol y San Pablo Guelatao fueron tomados del Centro Estatal de Información, *Plano de Equipamiento de la ciudad de La Paz versión preliminar*, La Paz, 2006.

OBSERVACIONES:  
 Esta clasificación de barrios se presenta como una estimación sugerida según la experiencia y el trabajo de la Dirección de Atención Ciudadana; por lo que no obedece a un estudio real de los barrios de la ciudad de La Paz. Chametla y El Centenario son subdelegaciones del municipio de La Paz, sin embargo forman parte del área conurbada de la ciudad de La Paz (ver anexo de mapas y planos).  
 Sin escala gráfica.  
 C.H.: Conjunto Habitacional, U.H.: Unidad Habitacional, Fracc.: Fraccionamiento, Res.: Residencial, Col.: Colonia.

ELABORÓ: Flor Barreto Cosío.



## 1.17 Comités de Barrios conformado por la Dirección de Atención Ciudadana en la ciudad de La Paz, B.C.Sur, 2005-2008



Comités de barrios que se han conformado en la ciudad de La Paz, B.C.Sur.

- |                                 |                                   |
|---------------------------------|-----------------------------------|
| 001 Ampliación Progreso Vivah   | 053 Roma I                        |
| 002 Villas de Guadalupe         | 054 Ayuntamiento                  |
| 003 Agua Escondida              | 056 La Cañada                     |
| 004 Puesta del Sol              | 058 Las Lagunitas                 |
| 005 Laguna Azul                 | 059 Indeco                        |
| 006 Márquez de León             | 060 3 de Mayo                     |
| 007 Tecnológico                 | 061 Jericó                        |
| 008 Calafia                     | 063 Misión San Fernando           |
| 009 Fovissste                   | 064 Rinconada Los Olivos          |
| 010 Choyal                      | 065 Loma Obrera                   |
| 011 Rinconada Olachea           | 068 Cactus H. Conchalito          |
| 012 El Cardonal                 | 069 Diana Laura                   |
| 013 Esperanza I y II            | 070 Maracana                      |
| 014 Arcos del Sol               | 072 Loma Bonita                   |
| 015 8 de Octubre 1ra sección    | 073 Loma Linda B                  |
| 016 8 de Octubre 1ra sección    | 074 Infonavit Solidaridad         |
| 017 Guadalupe Victoria          | 076 Ampliación Camino Real (Invi) |
| 018 Ampliación Ciudad del Cielo | 077 Olas Altas                    |
| 019 Roma II                     | 079 Loma Obrera                   |
| 020 Loma Linda                  | 080 Miramar                       |
| 021 El progreso                 | 081 Pericúes                      |
| 022 Guerrero A                  | 082 Revolución I                  |
| 023 Guerrero B                  | 083 Ampl. Centenario*             |
| 029 La Fuente                   | 084 Cruz de Piedra                |
| 031 Ampliación Olachea          | 085 Donceles 28                   |
| 032 Granjas Villas de Guadalupe | 086 Jacinto López                 |
| 033 Lázaro Cárdenas             | 087 Solidaridad-Mezquitito        |
| 035 Ciudad del Cielo            | 088 Tabachines                    |
| 036 Camino Real                 | 089 San Agustín                   |
| 037 Infonavit                   | 090 Los Olivos                    |
| 038 Rinconada Lázaro Cárdenas   | 091 Libertad-Indeco               |
| 039 El Progreso                 | 092 Centenario*                   |
| 040 8 de Octubre II sección     | 093 Lienzo Charro                 |
| 041 Colina de La Cruz           | 094 Guelatao                      |
| 042 Ampliación Lázaro Cárdenas  | 095 Garzas Agrícola               |
| 043 Flores Magón                | 096 Civilizadores                 |
| 044 Ladrillera                  | 097 Puesta del Sol I              |
| 045 Río Blanco                  | 098 Vista Hermosa                 |
| 046 Arboledas                   | 099 Santa Rita                    |
| 047 Pedregal del Cortés         | 100 Agustín Olachea               |
| 048 Las Garzas                  | 101 Navarro Rubio                 |
| 049 20 de Noviembre             | 102 Ampliación Navarro Rubio      |
| 050 Santa Fé                    | 103 Las Americas, Arcos del Sol   |
| 051 Francisco Villa             | 104 Misioneros FOVISSSTE          |
|                                 | 105 La Bola, El Centenario*       |

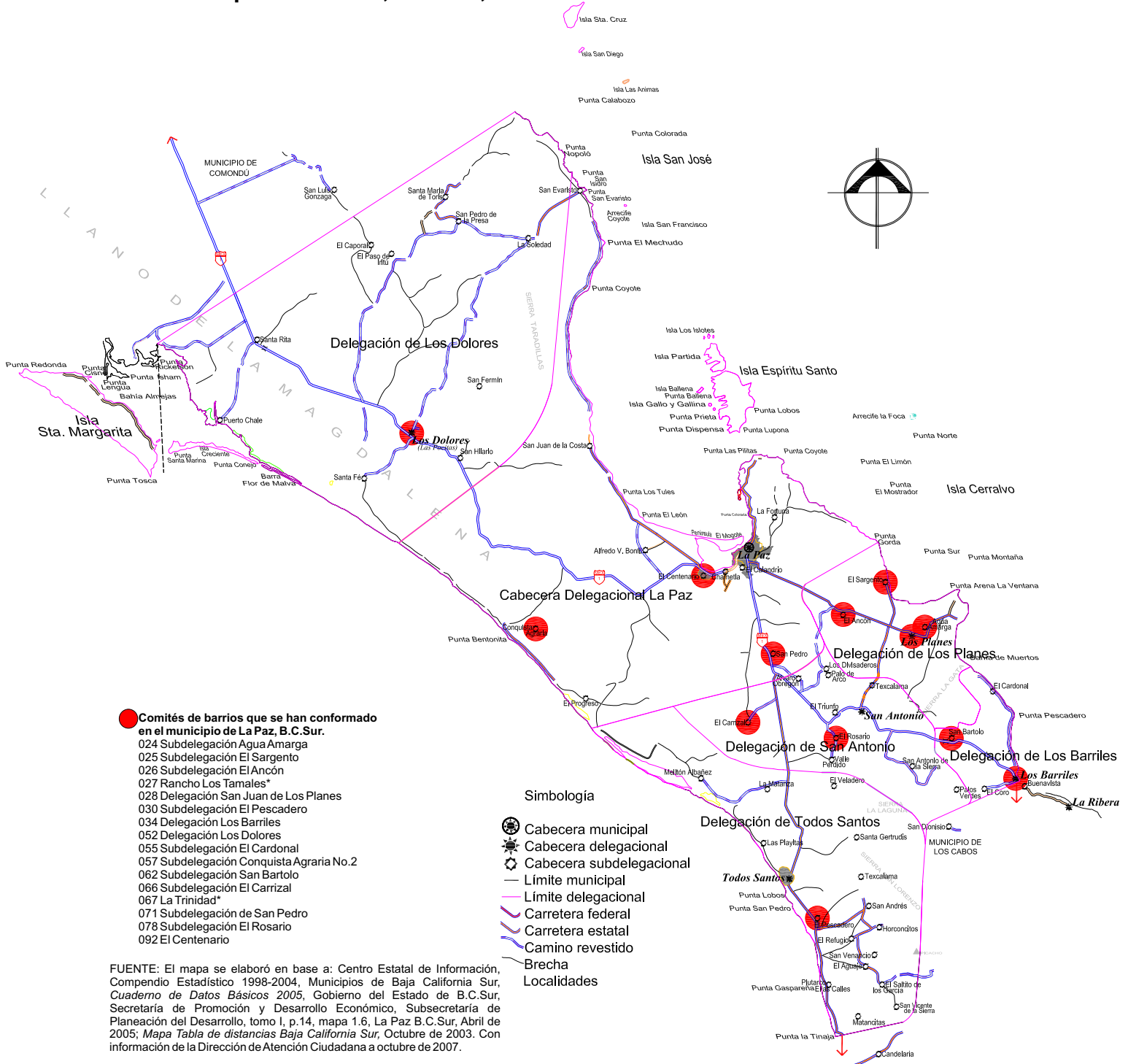
- Simbología**
- Límite de barrio
  - Comité de barrio
  - 068 Número de comité de barrio

FUENTE: El plano fue construido con base en: H. XII Ayuntamiento de La Paz, Dirección General de Asentamientos Humanos y Obras Públicas, Dirección de Catastro, *Plano de la ciudad de La Paz*, área de cartografía, La Paz, 2006; con información de la Dirección de Atención Ciudadana a febrero de 2007. Los límites de las colonias Pedregal del Cortés, Lomas de Palmira, Paseos del Cortés, Residencial La Piedra, Colina del Sol y San Pablo Guelatao fueron tomados de Centro Estatal de Información, *Plano de Equipamiento de la ciudad de La Paz versión preliminar*, La Paz, 2006;

OBSERVACIONES:  
 Los límites de comités de barrios no consideran las calles, se delimitan sobre la acera mas próxima al comité; sin embargo la representación gráfica de los límites se indicó con una línea que va al centro de la calle.  
 En algunos casos los límites de comités de barrios son aproximados.  
 El número de comités de barrios indica el orden en el que se conformó, por lo tanto su numeración es progresiva sobre todo el municipio de La Paz.  
 \*Estos comités de barrios no se encuentran localizados en este plano (ver anexo de mapas y planos).  
 Chametla y El Centenario son subdelegaciones del municipio de La Paz, sin embargo forman parte del área conurbada de la ciudad de La Paz.  
 Sin escala gráfica.

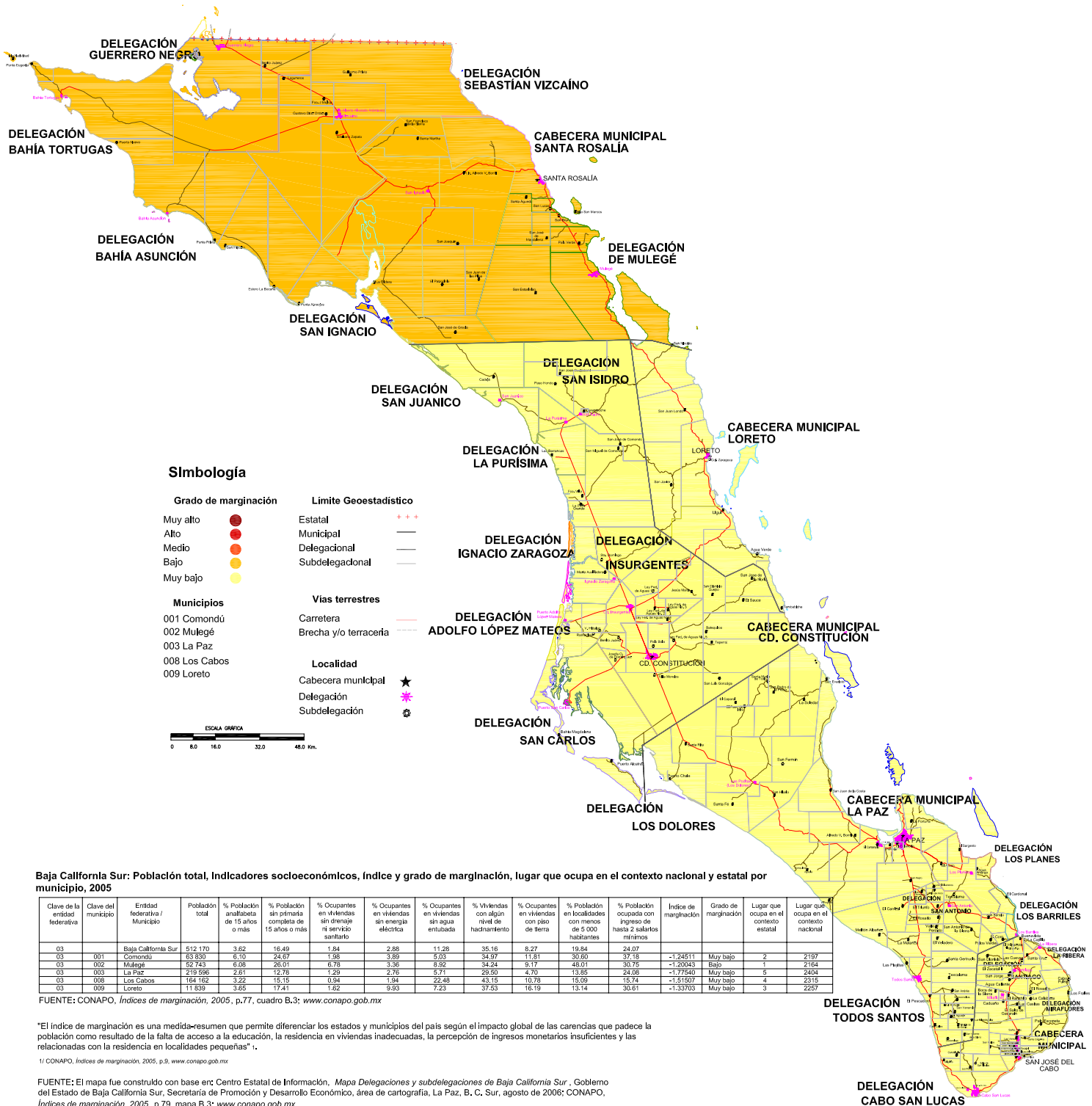
ELABORÓ: Flor Barreto Cosío.

## 1.18 Comités de Barrios conformado por la Dirección de Atención Ciudadana en el municipio de La Paz, B.C.Sur, 2005-2008





## 1.19 Grado de marginación por municipios en Baja California Sur, 2005



Baja California Sur: Población total, Indicadores socioeconómicos, Índice y grado de marginación, lugar que ocupa en el contexto nacional y estatal por municipio, 2005

Clave de la entidad federativa	Clave del municipio	Entidad federativa / Municipio	Población total	% Población analfabeta de 15 años o más	% Población primaria completa de 15 años o más	% Ocupantes en viviendas sin drenaje ni servicio sanitario	% Ocupantes en viviendas sin energía eléctrica	% Ocupantes en viviendas sin agua entubada	% Viviendas con algún nivel de hacinamiento	% Ocupantes en viviendas con piso de tierra	% Población en localidades con menos de 5,000 habitantes	% Población ocupada con ingreso de hasta 2 salarios mínimos	Índice de marginación	Grado de marginación	Lugar que ocupa en el contexto estatal	Lugar que ocupa en el contexto nacional
03		Baja California Sur	512 170	3.62	16.49	1.84	2.88	11.28	35.16	6.27	19.84	24.07				
03	001	Comandú	63 830	6.10	24.67	1.98	3.89	5.03	34.97	11.81	30.80	37.18	-1.24511	Muy bajo	2	2197
03	002	Mulegé	52 743	6.08	28.01	6.78	3.38	8.92	34.24	9.17	48.01	30.75	-1.22043	Bajo	1	2164
03	003	La Paz	219 586	2.81	12.78	1.29	2.76	5.71	29.50	4.70	13.85	24.08	-1.77540	Muy bajo	5	2404
03	008	Los Cabos	164 162	3.22	15.15	0.94	1.94	22.48	43.15	10.78	18.09	15.74	-1.51507	Muy bajo	4	2315
03	009	Loreto	111 839	3.65	17.81	1.62	3.93	7.23	37.53	16.19	13.14	30.61	-1.33703	Muy bajo	3	2287

FUENTE: CONAPO, *Índices de marginación, 2005*, p.77, cuadro B.3; [www.conapo.gob.mx](http://www.conapo.gob.mx)

"El índice de marginación es una medida-resumen que permite diferenciar los estados y municipios del país según el impacto global de las carencias que padece la población como resultado de la falta de acceso a la educación, la residencia en viviendas inadecuadas, la percepción de ingresos monetarios insuficientes y las relacionadas con la residencia en localidades pequeñas".

1/ CONAPO, *Índices de marginación, 2005*, p.3, [www.conapo.gob.mx](http://www.conapo.gob.mx)

FUENTE: El mapa fue construido con base en: Centro Estatal de Información, *Mapa Delegaciones y subdelegaciones de Baja California Sur*, Gobierno del Estado de Baja California Sur, Secretaría de Promoción y Desarrollo Económico, área de cartografía, La Paz, B. C. Sur, agosto de 2006; CONAPO, *Índices de marginación, 2005*, p.79, mapa B.3; [www.conapo.gob.mx](http://www.conapo.gob.mx)

OBSERVACIONES:

Los límites municipales se determinaron con base en los Decretos de Constitución de los municipios.

Los límites delegacionales y subdelegacionales son preliminares y no representan los límites reales, son únicamente para uso geoestadístico.

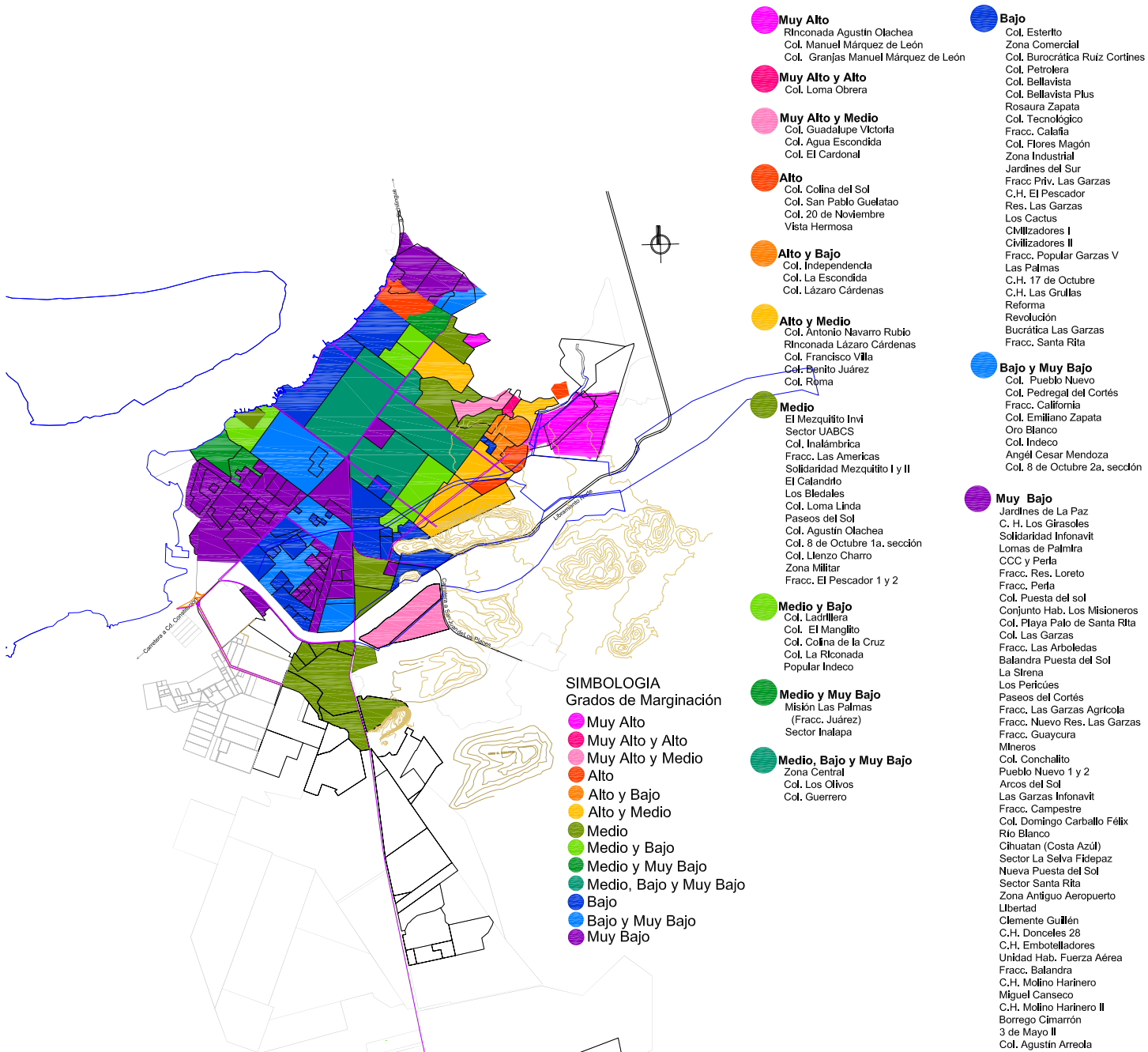
NOTA:

El H. XII Ayuntamiento de Comandú, por acuerdo de Cabildo declara que las jurisdicciones de las Subdelegaciones de San Juanico y Cadejé B.C.S., a partir del día 24 de Junio del año 2006, se convierten en la Delegación de San Juanico, publicado en el Boletín Oficial del Gobierno

FECHA: Mayo 2007.

ELABORÓ: Flor Barreto Cosío.

## 1.20 Grado de marginación en la ciudad de La Paz, Baja California Sur, 2000



FUENTE: El plano fue construido con base en: H. XII Ayuntamiento de La Paz, Dirección General de Asentamientos Humanos y Obras Públicas, Dirección de Catastro y Planeación, *colonias de la ciudad de La Paz*, departamento de geomática, La Paz, 2005. Los límites de las colonias Pedregal del Cortés, Lomas de Palmira, Paseos del Cortés, Residencial La Piedra, Colina del Sol y San Pablo Guelatao fueron tomados de Centro Estatal de Información, *Plano de Equipamiento de la ciudad de La Paz versión preliminar*, La Paz, 2006; CONAPO, *Índices de marginación*, 2005, [www.conapo.gob.mx](http://www.conapo.gob.mx); SEDESOL, Sistema de consulta de indicadores del sistema urbano, [www.habitat.gob.mx](http://www.habitat.gob.mx)

**OBSERVACIONES:**

"El índice de marginación es una medida-resumen que permite diferenciar los estados y municipios del país según el impacto global de las carencias que padece la población como resultado de la falta de acceso a la educación, la residencia en viviendas inadecuadas, la percepción de ingresos monetarios insuficientes y las relacionadas con la residencia en localidades pequeñas"<sup>1</sup>.

La marginación se identifica por grados, grado de marginación muy alto, alto, medio, bajo y muy bajo, esto quiere decir, que la población con el grado de marginación muy alto es la población con más carencias en educación, vivienda e ingresos monetarios; y la población con el grado de marginación muy bajo es la población con un mejor nivel de bienestar respecto de la demás población de la ciudad.

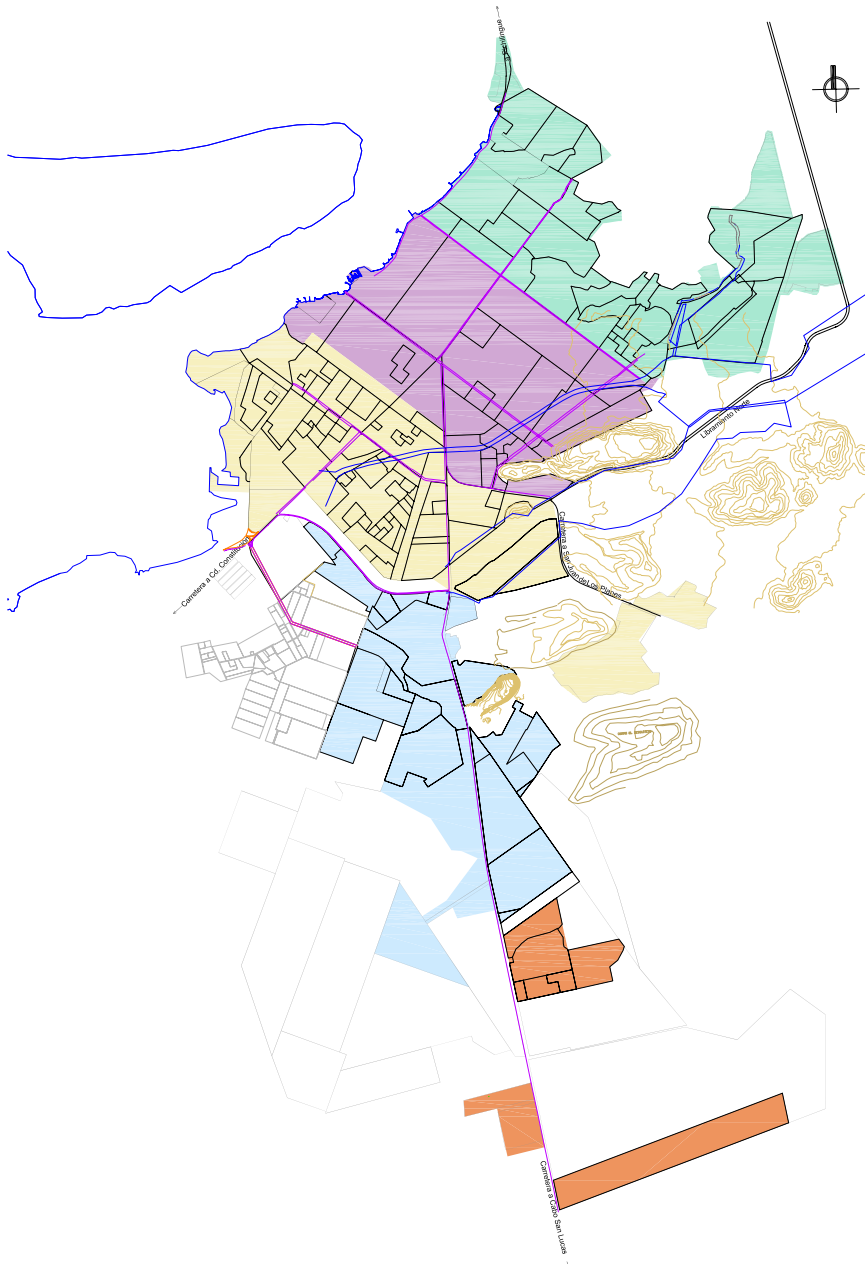
La información contenida en este plano resultó de sobreponer los límites de AGEB 2000 del INEGI, a los límites por colonia que maneja el Ayuntamiento, ajustando así la información de grados de marginación por AGEB a grados de marginación por colonias; por lo que se generaron grados de marginación intermedios entre los cuatro grados de marginación señalados por CONAPO.

Los límites de AGEB que se utilizaron para este análisis fueron los del año 2000, por lo que algunas colonias no se consideraban aun dentro de estos límites

1/ CONAPO, *Índices de marginación*, 2005, p.9, [www.conapo.gob.mx](http://www.conapo.gob.mx)

ELABORÓ: Flor Barreto Cosío.

## 1.21 Sectores de acuerdo a la Dirección General de Seguridad Pública y Tránsito Municipal en la ciudad de La Paz, B.C.Sur, 2005-2008



- Sector 1**  
 Col. Esterito, Col. Cd. del Cielo, Col. Colina del Sol, Lomas de Palmira, Res. La Piedra, Paseos del Cortés, Col. Pedregal del Cortés, Col. Ladrillera, Col. Villas de Guadalupe, Col. Agustín Olachea, Rinconada Agustín Olachea, Col. Loma Linda, Col. Guadalupe Victoria, Col. Colina de la Cruz, Col. Antonio Navarro Rubio, Zona Militar, Col. Laguna azul, Rinconada Lázaro Cárdenas Col. Independencia, Col. Lienzo Charro, Col. La Escondida, Col. Jacinto López, Col. Manuel Márquez de León, Col. Magisterial, Col. Lázaro Cárdenas, Col. San Pablo Guelatao, Col. Granjas Manuel Márquez de León, Col. Loma Obrera, Policentro Palmira
- Sector 2**  
 Zona Central, Zona Comercial, Col. Inalambrica, Col. El Manglito, Col. Pueblo Nuevo, Fracc. California, Col. Las Garzas, Fracc. Perla, Col. Burocrática Ruiz Cortines, Col. Los Olivos, Col. Guerrero, Col. Petrolera Col. Bellavista, Col. Francisco Villa, Col. 20 de Noviembre, Zona Industrial Fracc. Calafia, Col. Flores Magón, Col. La Riconada, Col. Benito Juárez, Col. Roma Popular Indeco, Rosaura Zapata, Col. Bellavista Plus, Col. Tecnológico
- Sector 3**  
 Misión Las Palmas (Fracc. Juárez), C.H. Girasoles, Col. Playa Palo de Santa Rita, Col. Conchalito, Col. La Esperanza, Col. Emiliano Zapata, Las Palmas, Sector Inalapa, Fracc. Nuevo Res. Las Garzas, C.H. El Pescador, C.H. Las Grullas, Nueva Puesta del Sol, Oro Blanco, C.H. Donceles 28, Libertad, Río Blanco, Col. Puesta del sol, CCC y Perla, Solidaridad Infonavit, Fracc. Las Arboledas, Pueblo Nuevo 1 y 2, Mineros, Fracc. Res. Loreto, Fracc. Priv. Las Garzas, Jardines de La Paz, Fracc. Las Garzas Agrícola, Balandra Puesta del Sol, Conjunto Hab. Los Misioneros, Arcos del Sol, Sector Santa Rita, Res. Las Garzas, Los Cactus, Col. Indeco, Col. Domingo Carballo Félix, La Sirena, Las Garzas Infonavit, Los Pericúes, Sector La Selva Fidepaz, Fracc. Guaycura, Zona Antiguo Aeropuerto, Civilizadores I, Civilizadores II, Fracc. Campestre, C.H. 17 de Octubre, Fracc. Popular Garzas V, Unidad Hab. Fuerza Aérea, Clemente Guillén, C.H. Embotelladores, Cihuatan (Costa Azul), Fracc. Sudcalifornia, Jardines del Sur, Fracc. Balandra, Reforma, Burocrática Las Garzas, Angé César Mendoza Aramburo, Borrego Cimarrón Miguel Canseco, C.H. Molino Harinero, C.H. Molino Harinero II, Col. Agustín Arreola, 3 de Mayo, 3 de Mayo II, Revolución, Col. 8 de Octubre 1a. sección Col. 8 de Octubre 2a. Sección, Fracc. Santa Rita, Agua Escondida, El Cardonal
- Sector 4**  
 Sector UABCS, Paseos del Sol, Los Bledales, El Mezquitito Invi, Solidaridad Mezquitito I y II, El Calandrio, Fracc. Las Americas, Col. Santa María, Fracc. Misiones, Fracc. El Dorado, El Progreso, Vivah El Progreso, Col. Diana Laura, Fracc. Vista Dorada, Conjunto Habitacional Miramar, San Fernando, Fracc. Villa Victoria, Fracc. Santa Fe, Fracc. El Pescador 1 y 2, Los Tabachines, Jericó, La Fuente, Olas Altas
- Sector 5**  
 Fracc. Camino Real, Ayuntamiento, Arcoiris, Arcoiris II, Arcoiris III, Nuevo Fracc. Calafia, La Pasión A y B

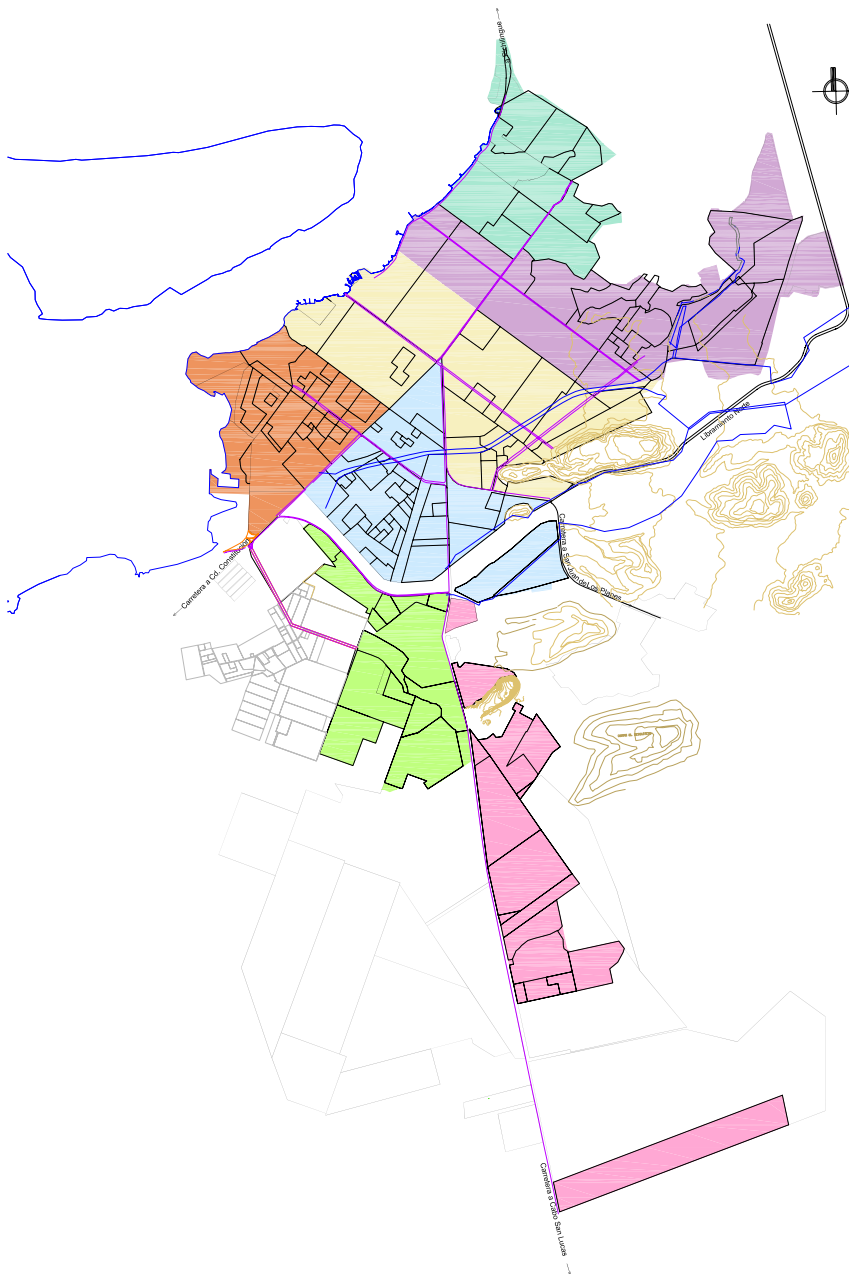
**Simbología**  
 — Límite de barrio

FUENTE: El plano fue construido con base en: H. XII Ayuntamiento de La Paz, Dirección General de Asentamientos Humanos y Obras Públicas, Dirección de Catastro, *Plano por colonias de la ciudad de La Paz*, departamento de geomática, La Paz, 2006; con información de la Dirección General de Seguridad Pública y Tránsito Municipal. Los límites de las colonias Pedregal del Cortés, Lomas de Palmira, Paseos del Cortés, Residencial La Piedra, Colina del Sol y San Pablo Guelatao fueron tomados del Centro Estatal de Información, *Plano de Equipamiento de la ciudad de La Paz versión preliminar*, La Paz, 2006.

OBSERVACIONES:  
 La sectorización corresponde a la organización operativa de la dependencia. C.H.: Conjunto Habitacional, U.H.: Unidad Habitacional, Fracc.: Fraccionamiento, Res.: Residencial, Col.: Colonia. La dependencia reporta que aunque atienden Chametla y El Centenario no se encuentran clasificadas en sectores.

ELABORÓ: Flor Barreto Cosío.

## 1.22 Sectores de acuerdo al Organismo Operador Municipal del Sistema de Agua Potable, Alcantarillado y Saneamiento de La Paz, en la ciudad de La Paz, B.C.Sur, 2005-2008



- Sector 1**  
 Rinconada Agustín Olachea, Col. Pedregal del Cortés, Col. Esterito, Col. Colina del Sol, Col. Agustín Olachea, Col. Antonio Navarro Rubio, Col. Ladrillera, Col. Cd. del Cielo, Col. Colina de la Cruz, Res. Club del Cortés, Res. La Piedra, Policentro Palmira, Paseos del Cortés, Lomas de Palmira
- Sector 2**  
 Rinconada Lázaro Cárdenas, Zona Central, Zona Comercial, Col. Loma Obrera, Col. La Escondida, Col. Guerrero, Col. Granjas Manuel Márquez de León, Col. Villas del Guadalupe, Col. Laguna azul, Col. Guadalupe Victoria, Zona Militar, Col. Loma Linda, Col. Manuel Márquez de León, Col. Lienzo Charró, Col. Francisco Villa, Col. Jacinto López, Col. Magisterial, Col. Independencia, Col. Lázaro Cárdenas, Col. San Pablo Guelatao
- Sector 3**  
 Zona Industrial, Zona Comercial, Col. Inalambrica, Col. El Manglito, Col. La Riconada, Col. Benito Juárez, Fracc. California, Fracc. Perla, Zona Central Col. Los Olivos, Col. Bellavista, Col. Bellavista Plus, Rosaura Zapata, Popular Indeco, Col. Tecnológico, Col. Pueblo Nuevo, Fracc. Calafia, Col. 20 de Noviembre, Col. Petrolera, Col. Burocrática Ruiz Cortines, Col. Flores Magón, Col. Roma
- Sector 4**  
 Res. Las Garzas, C.H. 17 de Octubre, C.H. El Pescador, Fracc Priv. Las Garzas, Col. Domingo Carballo Félix, Col. Las Garzas, C.H. Las Grullas, Col. Emiliano Zapata, Las Palmas, Civilizadores I, Civilizadores II, Los Cactus C.H. Donceles 28, Oro Blanco, Fracc. Popular Garzas V, C.H. Molino Harinero, C.H. Molino Harinero II, Fracc. Balandra, Río Blanco, C.H. Embotelladores, Bucrática Las Garzas, Zona Antiguo Aeropuerto, Reforma, Unidad Hab. Fuerza Aérea, Col. Indeco, Jardines del Sur, Libertad Cihuatan (Costa Azul), Clemente Guillén, Fracc. Sudcalifornia, Col. 8 de Octubre 1a. Sección, Col. 8 de Octubre 2a. Sección, Fracc. Santa Rita, 3 de Mayo, 3 de Mayo II, Revolución, Miguel Canseco, Borrego Cimarrón, Col. Agustín Arreola, Angél Cesar Mendoza, Col. Agua Escondida, Col. El Cardonal
- Sector 5**  
 Fracc. Las Arboledas, Col. Playa Palo de Santa Rita, Misión Las Palmas (Fracc. Juárez), Sector Inalapa, Jardines de La Paz, C.H. Los Girasoles, Solidaridad Infonavit, Fracc. Nuevo Res. Las Garzas, Col. Conchalito, Col. La Esperanza, Col. Puesta del sol, Mineros, Fracc. Las Garzas Agrícola, Los Pericúes, Sector Santa Rita, Nueva Puesta del Sol, Fracc. Guaycura, Sector La Selva Fidepaz, Fracc. Campestre, Fracc. Res. Loreto, CCC y Perla, Arcos del Sol, Pueblo Nuevo 1 y 2, Las Garzas Infonavit, C.H. Los Misioneros, Balandra Puesta del Sol, La Sirena
- Sector 6\***  
 Chametla, Centenario.
- Sector 7**  
 Fracc. Vista Dorada, Los Tabachines, El Mezquitito Invi, Fracc. Agua Clara, Fracc. La Fuente, Fracc. El Dorado, El Progreso, Vivah El Progreso, Fracc. Santa Fé, Fracc. La Herradura, San Fernando, Arcoiris, Arcoiris II, Arcoiris III, Fracc. Camino Real, Ayuntamiento, Nuevo Fracc. Calafia
- Sector 8**  
 Col. Santa María, Fracc. Las Americas, Los Bledales, Fracc. El Pescador 1 y 2 Paseos del Sol, El Calandrio, Fracc. Santa Fé, Fracc. Villa Victoria, Fracc. Misiones, San Fernando, Solidaridad Mezquitito I y II, Conjunto Habitacional Miramar, Col. Diana Laura

**Simbología**  
 — Límite de barrio

FUENTE: El plano fue construido con base en: H. XII Ayuntamiento de La Paz, Dirección General de Asentamientos Humanos y Obras Públicas, Dirección de Catastro, *Plano por colonias de la ciudad de La Paz*, departamento de geomática, La Paz, 2006; con información del Organismo Operador Municipal del Sistema de Agua Potable, Alcantarillado y Saneamiento de La Paz.

Los límites de las colonias Pedregal del Cortés, Lomas de Palmira, Paseos del Cortés, Residencial La Piedra, Colina del Sol y San Pablo Guelatao fueron tomados del Centro Estatal de Información, *Plano de Equipamiento de la ciudad de La Paz versión preliminar*, La Paz, 2006.

**OBSERVACIONES:**

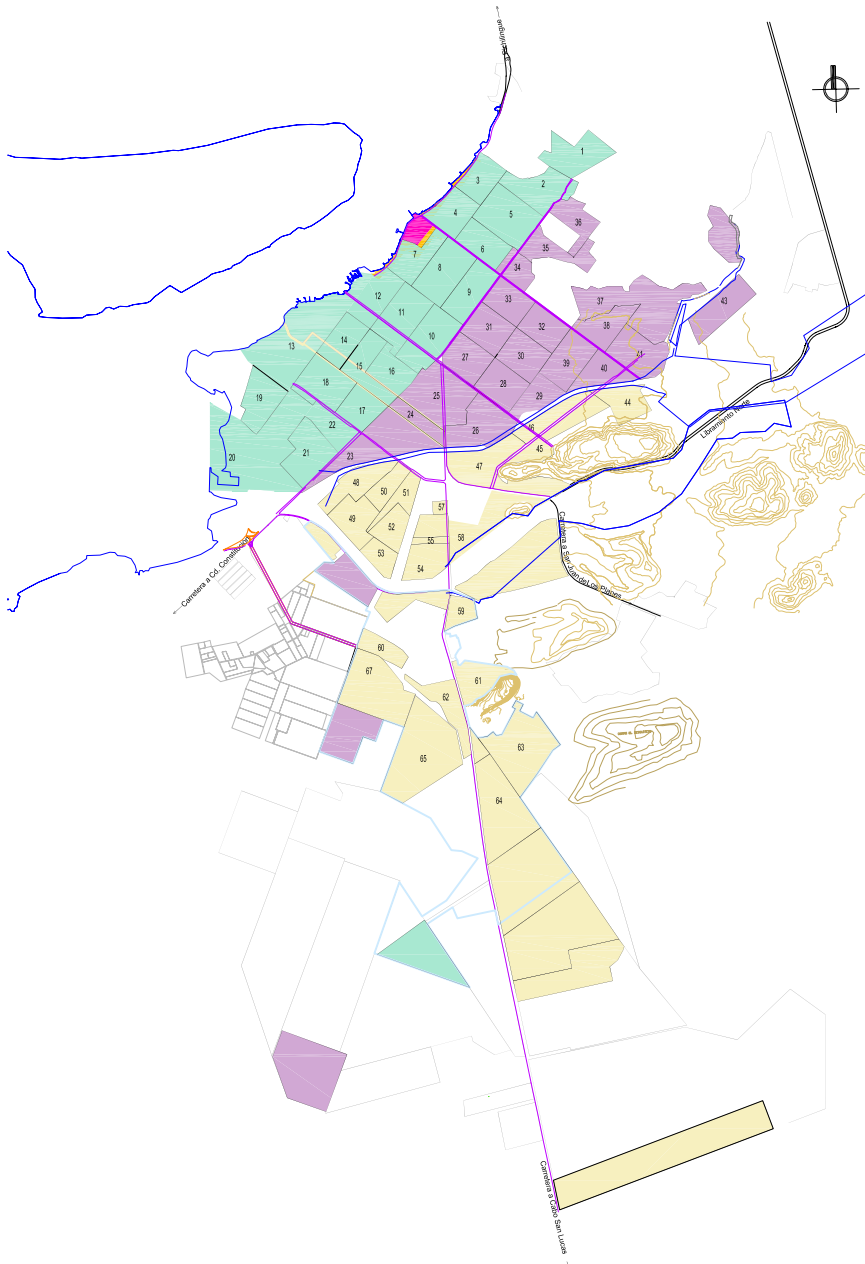
Los sectores corresponden a una organización de tipo administrativa para efectos de atención al usuario, y no a una sectorización de tipo hidráulica.

\*El sector 6 correspondiente a Chametla y El Centenario no aparece en este plano (ver anexo de mapas y planos).

ELABORÓ: Flor Barreto Cosío.



## 1.23 Sectores y zonas para la recolección de basura de acuerdo a la Dirección General de Servicios Públicos Municipales en la ciudad de La Paz, B.C.Sur, 2005-2008



### Simbología

— Límite de barrio

Zona A

**Distrito Histórico**

Superficie inscrita en la zona centro, que comprende la mayor concentración de edificios y monumentos históricos.

Zona B

**Zona centro y áreas patrimoniales**

### Sector 1

Col. Pedregal del Cortés, Col. Inalámbrica, Col. Esterito, Col. Cd. del Cielo, Col. El Manglito, Zona Comercial, Misión Las Palmas (Fracc. Juárez), Col. Ladrillera, Col. Colina de la Cruz, Sector Inalapa, Col. Pueblo Nuevo, Col. Playa Palo de Santa Rita, C. H. Los Girasoles, Jardines de La Paz, Zona Central, Solidaridad Infonavit, Fracc. Nuevo Res. Las Garzas, Col. Conchalito Arcos del Sol, Col. Puesta del sol, Col. La Esperanza, Conjunto Hab. Los Misioneros, Minereros, La Sirena, Balandra Puesta del Sol, Pueblo Nuevo 1 y 2 Los Pericúes, Sector Santa Rita, Las Garzas Infonavit, Fracc. Las Garzas Agrícola, Nueva Puesta del Sol, Sector La Selva Fidepaz, Fracc. Campestre, CCC y Perla, Fracc. Res. Loreto, Fracc. Las Arboledas, Fracc. California, Olas Altas INVI

### Sector 2

Fracc. Perla, Col. Los Olivos, Col. Agustín Olachea, Col. Petrolera, Col. Antonio Navarro Rubio, Col. Las Garzas, Col. La Riconada, Col. Villas de Guadalupe, Col. Burocrática Ruíz Cortines, Col. Domingo Carballo Félix, Las Palmas, Fracc Priv. Las Garzas, C.H. 17 de Octubre, Popular Indeco, Col. Emiliano Zapata, C.H. El Pescador, Col. Guadalupe Victoria, Zona Militar, Res. Las Garzas, Col. Loma Obrera, Rinconada Lázaro Cárdenas, C.H. Las Grullas, Col. Loma Linda, Col. Manuel Márquez de León, Col. Independencia, Col. La Escondida, Col. Guerrero, Col. Lienzo Charro, Col. Lázaro Cárdenas, Col. Francisco Villa, Col. San Pablo Guelatao, Conjunto Habitacional Miramar

### Sector 3

Revolución, Borrego Cimarrón, Miguel Canseco, C.H. Molino Harinero II, Bucrática Las Garzas, Reforma, Col. Indeco, Fracc. Popular Garzas V, Los Cactus, Oro Blanco, Angél Cesar Mendoza, Fracc. Santa Rita, Col. 8 de Octubre 2a. Sección, Fracc. Las Americas, El Calandrio, Fracc. Santa Fé, Fracc. Villa Victoria, San Fernando, Solidaridad Mezquitito I y II, Fracc. Misiones, El Mezquitito Invi, Col. Diana Laura, Fracc. El Dorado, El Progreso, Vivah El Progreso, Los Tabachines, La Fuente, Fracc. La Herradura, Fracc. Camino Real, Ayuntamiento, Arcoiris I, Arcoiris II, Arcoiris III, Col. Flores Magón, Col. Roma, Col. Benito Juárez, Col. 20 de Noviembre, Rosaura Zapata, Col. Bellavista, Col. Bellavista Plus, Libertad, Clemente Guillén, Col. Tecnológico, Zona Industrial, Jardines del Sur, Chihuahua (Costa Azúl), Col. 8 de Octubre 1a. Sección, Fracc. Calafia, Col. Agua Escondida, Paseos del Sol, Los Bledales, Col. El Cardonal, Sector UABCS, C.H. Donceles 28, Río Blanco, C.H. Embotelladores, Fracc. Balandra, C.H. Molino Harinero, Unidad Hab. Fuerza Aérea, Col. Agustín Arreola, Fraccionamiento Sudcalifornia,, Civilizadores I, Civilizadores II, Col. Santa María, 3 de Mayo, 3 de Mayo II

FUENTE: El plano fue construido con base en: H. XII Ayuntamiento de La Paz, Dirección General de Asentamientos Humanos y Obras Públicas, Dirección de Catastro, *Plano por colonias de la ciudad de La Paz*, departamento de geomática, La Paz, 2006; con información de la Dirección General de Servicios Públicos Municipales de La Paz.

Los límites de las colonias Pedregal del Cortés, Lomas de Palmira, Paseos del Cortés, Residencial La Piedra, Colina del Sol y San Pablo Guelatao fueron tomados del Centro Estatal de Información, *Plano de Equipamiento de la ciudad de La Paz versión preliminar*, La Paz, 2006.

Los límites para el Distrito histórico, zona centro y áreas patrimoniales fueron tomados de IX Ayuntamiento de La Paz, *Reglamento de imagen urbana del municipio de La Paz, Baja California Sur*, cap. I, art. 3; anexos técnico para la zona centro de la cd. de La Paz, B.C.Sur, sección I, La Paz, B.C.Sur, 1998.

### OBSERVACIONES:

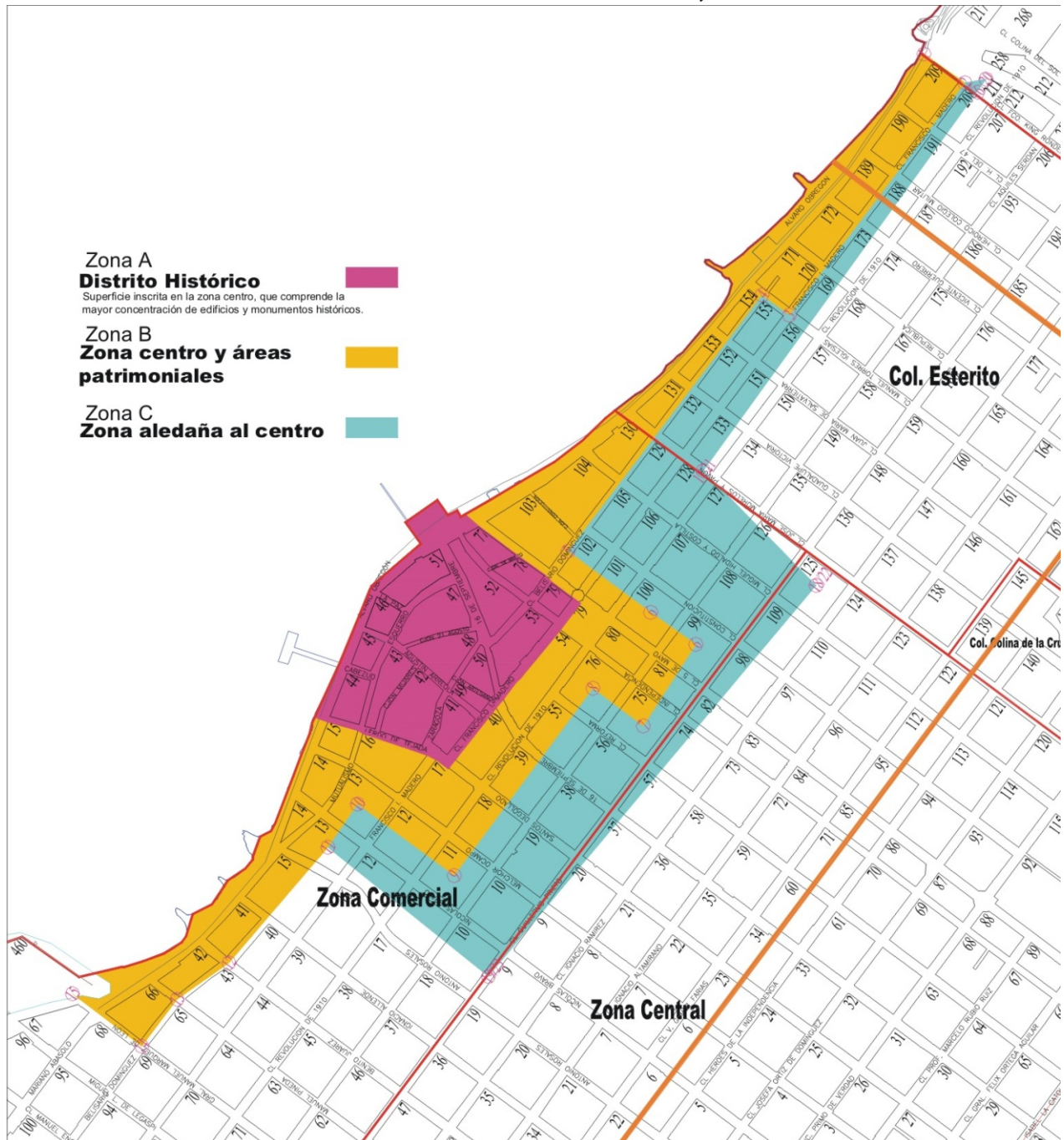
La sectorización corresponde a la organización operativa de la dependencia. De acuerdo con la dependencia algunas zonas aún no han sido numeradas. Chametla y El Centenario son subdelegaciones del municipio de La Paz, sin embargo forman parte del área conurbada de la ciudad de La Paz (ver anexo de mapas y planos).

En el Distrito Histórico de la ciudad la recolección de basura se realiza diariamente.

C.H.: Conjunto Habitacional, U.H.: Unidad Habitacional, Fracc.: Fraccionamiento, Res.: Residencial, Col.: Colonia.

ELABORÓ: Flor Barreto Cosío.

## 1.24 Plano del distrito histórico de la ciudad de La Paz, B.C.Sur



FUENTE: El plano fue construido con base en: H. XII Ayuntamiento de La Paz, Dirección General de Asentamientos Humanos y Obras Públicas, Dirección de Catastro, *Plano por colonias de la ciudad de La Paz*, departamento de geomática, La Paz, B.C.Sur, 2005; Centro Estatal de Información, Gobierno del Estado de B.C.Sur, Secretaría de Promoción y Desarrollo Económico, *Plano de Equipamiento Ciudad de La Paz Versión Preliminar*, área de cartografía, La Paz, B.C.Sur, actualizado a noviembre de 2006.

Los límites para el Distrito histórico, zona centro y áreas patrimoniales y zona aledaña al centro fueron tomados de IX Ayuntamiento de La Paz, *Reglamento de imagen urbana del municipio de La Paz*, Baja California Sur, cap.I, art.3; anexo técnico para la zona centro de la cd. de La Paz, B.C.Sur, sección I, La Paz, B.C.Sur, 1998.

ELABORÓ: Flor Barreto Cosío.

# **PARTE II. CUADROS ESTADÍSTICOS Y GRÁFICAS DE INDICADORES GENERALES**





## **II.1 1990, 1995, 2000 y 2005: Comparación de datos seleccionados de Baja California Sur y el municipio de La Paz**



**Cuadro: II.1.1**

**Ubicación geográfica y población de localidades que son cabeceras subdelegacionales, delegacionales y municipal en el municipio de La Paz y población 1990, 1995, 2000 y 2005**

Cabecera	Nombre	Clave		Ubicación Geográfica			Población			
				Longitud	Latitud	Altitud	1990	1995	2000	2005
				Localidad	Municipio	° / ' / "				
Subdelegación	Pescadero	0684	OO3	110° 10' 06"	23° 21' 52"	60	*	1,335	1,439	1,634
Subdelegación	Veladero	1060	OO3	110° 07' 37"	23° 38' 38"	400	n.d	n.d	n.d	2
Subdelegación	La Matanza	1510	OO3	110° 16' 48"	23° 38' 11"	160	*	41	63	73
Subdelegación	Texcalama	0895	OO3	110° 03' 46"	23° 26' 56"	380	*	19	21	31
Subdelegación	Ejido Plutarco Elías Calles	0482	OO3	110° 08' 34"	23° 13' 14"	20	88	77	85	50
Subdelegación	Saltito de Los García	0756	OO3	110° 00' 47"	23° 13' 18"	320	41	38	31	31
Subdelegación	El Aguaje	0351	OO3	110° 03' 01"	23° 15' 46"	160	16	18	18	15
Subdelegación	San Andrés	0241	OO3	110° 02' 54"	23° 23' 19"	320	*	22	19	16
Subdelegación	El Refugio	0732	OO3	110° 04' 57"	23° 19' 12"	260	*	n.d	10	16
Subdelegación	Los Horconcitos	1488	OO3	110° 01' 29"	23° 20' 31"	460	23	18	17	14
Subdelegación	Santa Gertrudis	1621	OO3	110° 04' 28"	23° 32' 05"	520	30	38	34	13
Subdelegación	Las Playitas (El Batequito)	1760	OO3	110° 16' 03"	23° 29' 20"	20	18	n.d	n.d	2
Subdelegación	Matancitas	0170	OO3	110° 04' 27"	23° 09' 15"	300	11	12	48	11
Subdelegación	San Venancio <sup>1/</sup>	0860	OO3	110° 02' 15"	23° 17' 17"	230	n.d	n.d	n.d	n.d
Subdelegación	Melitón Albáñez Domínguez	0944	OO3	110° 25' 15"	23° 39' 42"	25	56	81	173	1,154
<b>Delegación</b>	<b>Todos Santos</b>	0003	OO3	110° 13' 24"	23° 26' 55"	10	3,384	3,765	3,940	4,078
Subdelegación	El Triunfo	0911	OO3	110° 06' 22"	23° 48' 14"	500	339	327	320	276
Subdelegación	El Rosario I (Las Gallinas)	0237	OO3	110° 06' 44"	23° 44' 35"	440	*	79	85	67
Subdelegación	Los Divisaderos	0525	OO3	110° 08' 34"	23° 53' 34"	500	43	37	32	32
Subdelegación	Palo de Arco	0658	OO3	110° 08' 22"	23° 52' 43"	520	n.d	n.d	n.d	3
Subdelegación	Agua de San Antonio (San Antonio de la Sierra) <sup>2/</sup>	1584	OO3	109° 56' 37"	23° 41' 10"	840	n.d	n.d	n.d	2
Subdelegación	Alvaro Obregón	0371	OO3	110° 11' 41"	23° 52' 39"	360	79	77	68	61
Subdelegación	Valle Perdido	0915	OO3	110° 07' 25"	23° 41' 47"	400	11	30	28	19
Subdelegación	Los Palos Verdes	0664	OO3	109° 50' 49"	23° 38' 28"	450	n.d	n.d	n.d	5
Subdelegación	Texcalama	0894	OO3	110° 02' 22"	23° 51' 16"	280	*	21	12	10
Subdelegación	El Carrizal	0458	OO3	110° 18' 45"	23° 47' 10"	160	52	318	392	433
<b>Delegación</b>	<b>San Antonio</b>	0766	OO3	110° 03' 26"	23° 48' 29"	400	*	592	676	468
Subdelegación	San Hilario (El Cien)	0258	OO3	111° 00' 05"	24° 20' 44"	160	52	59	59	50
Subdelegación	Santa María de Torís	1717	OO3	111° 01' 36"	24° 53' 58"	240	87	97	108	41
Subdelegación	La Soledad	0306	OO3	110° 48' 56"	24° 48' 46"	340	*	65	13	15
Subdelegación	San Pedro de la Presa	0687	OO3	110° 59' 38"	24° 50' 53"	240	24	44	687	34
Subdelegación	El Caporal	1700	OO3	111° 11' 55"	24° 47' 52"	120	12	n.d	n.d	6
Subdelegación	Santa Rita	0849	OO3	111° 28' 01"	24° 35' 26"	40	*	132	150	160
Subdelegación	San Fermín	0251	OO3	110° 56' 56"	24° 29' 28"	150	15	13	12	12
Subdelegación	Santa Fé (Colonia Tepeyac)	0289	OO3	111° 12' 46"	24° 18' 18"	10	16	13	11	15
Subdelegación	El Paso de Encinas (El Paso de Iritú) <sup>3/</sup>	1706	OO3	111° 09' 07"	24° 46' 52"	200	n.d	n.d	n.d	4
Subdelegación	Puerto Chale	0224	OO3	111° 33' 13"	24° 25' 21"	1	198	209	212	256
<b>Delegación</b>	<b>Los Dolores (Las Pocitas)</b>	0219	OO3	111° 06' 20"	24° 23' 40"	50	198	269	237	293
Subdelegación	El Ancón	1050	OO3	110° 06' 04"	24° 00' 42"	610	*	63	75	76
Subdelegación	Agua Amarga	0336	OO3	109° 54' 05"	23° 58' 46"	20	*	294	334	284
Subdelegación	El Sargento	1630	OO3	109° 59' 40"	24° 04' 49"	20	658	777	848	836
<b>Delegación</b>	<b>San Juan de los Planes</b>	0697	OO3	109° 56' 10"	23° 58' 01"	20	1,280	1,101	930	819

Cuadro: II.1.1

...Continuación

Cabecera	Nombre	Clave		Ubicación Geográfica			Población			
				Longitud	Latitud	Altitud	1990	1995	2000	2005
		Localidad	Municipio	° / ' / "	° / ' / "	msnm				
Subdelegación	El Coro	0487	OO3	109° 46' 09"	23° 38' 15"	500	42	44	40	35
Subdelegación	El Cardonal	1424	OO3	109° 44' 54"	23° 50' 45"	10	*	177	170	125
Subdelegación	San Bartolo	0771	OO3	109° 50' 39"	23° 44' 16"	380	458	379	352	285
<b>Delegación</b>	<b>Los Barriles</b>	0392	OO3	109° 42' 19"	23° 40' 53"	20	588	590	716	1,056
Subdelegación	El Centenario	0092	OO3	110° 24' 52"	24° 06' 09"	15	2,081	2,904	3,472	3,626
Subdelegación	San Juan de la Costa	0963	OO3	110° 41' 23"	24° 22' 16"	30	383	396	427	53
Subdelegación	Alfredo V. Bonfil	0945	OO3	110° 34' 04"	24° 08' 55"	70	159	156	152	128
Subdelegación	El Progreso <sup>4/</sup>	n.d.	OO3	110° 42' 00"	23° 49' 57"	20	n.d.	n.d.	n.d.	n.d.
Subdelegación	NCPE/ Conquista Agraria	0985	OO3	110° 48' 55"	23° 58' 56"	60	145	191	189	178
Subdelegación	San Pedro	0277	OO3	110° 15' 52"	23° 55' 40"	200	*	377	485	497
Subdelegación	Chametla	0108	OO3	110° 22' 33"	24° 05' 54"	5	1,210	1,563	1,829	1,731
Subdelegación	La Fortunas <sup>5/</sup>	0129	OO3	110° 15' 00"	24° 13' 03"	95	n.d.	n.d.	n.d.	n.d.
Subdelegación	El Calandrio	1904	OO3	110° 19' 49"	24° 04' 44"	20	n.d.	15	1	15
Subdelegación	San Evaristo	0778	OO3	110° 42' 43"	24° 54' 54"	20	80	93	105	61
<b>Cabecera Municipal</b>	<b>La Paz</b>	0001	OO3	110° 18' 39"	24° 08' 32"	10	137,641	154,314	162,954	189,176

FUENTE: XII Ayuntamiento de La Paz, Secretaría General, Coordinación de Delegaciones; Gobierno del Estado de B.C.Sur, Centro Estatal de Información, *Compendio Estadístico 1998-2004. Municipios de Baja California Sur. Cuaderno de Datos Básicos 2005*, Tomo 1. p. 48; INEGI, *II Censo de Población y Vivienda 2005, Principales Resultados por Localidad 2005 (ITER)*, [www.inegi.gob.mx](http://www.inegi.gob.mx).

1/ Para el II Censo 2005, esta subdelegación no aparece.

2/ Para el II Censo San Antonio de la Sierra aparece como Agua de San Antonio.

3/ Para el II Censo El Paso de Iritú aparece como El Paso de Encinas.

4/ Hay una localidad con este mismo nombre en el documento por localidades de INEGI con clave 2684 a una altitud de 240 mts. ubicada en 110°13'35" de longitud y 23°38'31" de latitud, con una población de 9 habitantes.

5/ Hay tres localidades con este mismo nombre en el documento por localidades de INEGI, la primera con clave 0553 a una altitud de 420 mts. ubicada en 110°58'43" de longitud y 25°01'00" de latitud, con una población de 2 habitantes; la segunda con clave 0953 a una altitud de 130 mts. ubicada en 111°13'01" de longitud y 24°39'11" de latitud, con una población de 41 habitantes; y la tercera con clave 1322 a una altitud de 180 mts. ubicada 110°15'43" de longitud y 23°38'25" de latitud, con una población de 9 habitantes.

OBSERVACIONES:

La población corresponde únicamente a las localidades que son cabeceras delegacionales, subdelegacionales y a la cabecera municipal, sin contemplar las localidades que se encuentran dentro de cada jurisdicción.

msnm: metros sobre el nivel medio del mar.

n.d. no disponible.

\* No identificable.

NCPE: Nuevo Centro de Población Ejidal.

La responsabilidad de validar la lista de Delegaciones y Subdelegaciones estuvo a cargo del Prof. Ricardo Hernández Manriquez, Coordinación de Delegaciones del XII Ayuntamiento de La Paz.

ELABORÓ: Patricia Mijares Ramirez y Liliana Bareño Villa.

**Cuadro: II.1.2**  
**Indicadores seleccionados del II Censo de Población y Vivienda, en las localidades que son cabecera de delegación, subdelegación y municipal en el municipio de La Paz, B.C.Sur, 2005**

Cabecera	Localidad	Clave de localidad	Población total	Población masculina	Población femenina	Población sin derechohabiente a servicios de salud	Población derechohabiente a servicios de salud	Población de 8 a 14 años que no sabe leer y escribir	Población de 15 años y más analfabeta	Total de viviendas habitadas
Subdelegación	El Pescadero	0684	1,634	845	789	934	662	14	29	406
Subdelegación	El Veladero	1060	2	*	*	*	*	*	*	2
Subdelegación	La Matanza	1510	73	31	42	61	12	0	5	19
Subdelegación	Texcalama	0895	31	19	12	25	4	0	2	8
Subdelegación	Ejido Plutarco Elías Calles	0482	50	26	24	40	10	0	0	16
Subdelegación	El Saltillo de los García	0756	31	18	13	21	10	0	1	8
Subdelegación	El Aguaje	0351	15	7	8	8	6	0	0	5
Subdelegación	San Andrés	0241	16	8	8	4	12	0	0	6
Subdelegación	El Refugio	0732	16	9	7	9	7	0	0	4
Subdelegación	Los Horconcos	1488	14	9	5	7	7	0	0	5
Subdelegación	Santa Gertrudis	1621	13	7	6	13	0	0	1	4
Subdelegación	El Batequito	1760	2	*	*	*	*	*	*	1
Subdelegación	Matancitas	0170	11	8	3	10	1	0	0	4
Subdelegación	San Venancio <sup>1/</sup>	0860	n.d.	n.d.	n.d.	n.d.	n.d.	n.d.	n.d.	n.d.
Subdelegación	Melitón Albáñez Domínguez	0944	1,154	605	549	565	567	3	93	318
<b>Delegación</b>	<b>Todos Santos</b>	0003	4,078	2,084	1,994	1,430	2,517	4	57	1,005
Subdelegación	El Triunfo	0911	276	148	128	205	65	0	5	77
Subdelegación	El Rosario I	0237	67	39	28	40	27	0	4	17
Subdelegación	Los Divisaderos	0525	32	15	17	28	4	0	1	7
Subdelegación	El Palo de Arco	0658	3	*	*	*	*	*	*	1
Subdelegación	Agua de San Antonio	1584	2	*	*	*	*	*	*	1
Subdelegación	Álvaro Obregón	0371	61	35	26	40	21	0	1	15
Subdelegación	El Valle Perdido	0915	19	9	10	10	8	0	1	5
Subdelegación	Los Palos Verdes	0664	5	*	*	*	*	*	*	1
Subdelegación	Texcalama	0894	10	7	3	5	5	0	0	4
Subdelegación	El Carrizal	0458	433	238	195	209	215	2	17	97
<b>Delegación</b>	<b>San Antonio</b>	0766	468	241	227	139	325	2	6	132
Subdelegación	San Hilario	0258	50	29	21	38	12	0	3	15
Subdelegación	Santa María de Toris	1717	41	24	17	30	8	0	3	8
Subdelegación	La Soledad	0306	15	8	7	1	14	0	0	5
Subdelegación	San Pedro de la Presa	0687	34	19	15	33	1	1	5	9
Subdelegación	El Caporal	1700	6	*	*	*	*	*	*	1
Subdelegación	Santa Rita	0849	160	92	68	62	98	2	4	41
Subdelegación	San Fermín	0251	12	6	6	8	4	0	1	4
Subdelegación	Tepeyac Santa Fe	0289	15	7	8	9	6	0	1	6
Subdelegación	El Paso de Encinas	1706	4	*	*	*	*	*	*	1
Subdelegación	Puerto Chale	0224	256	130	126	95	161	0	17	57
<b>Delegación</b>	<b>Las Pocitas</b>	0219	293	165	128	100	193	1	23	67
Subdelegación	El Ancón	1050	76	40	36	47	29	0	0	18
Subdelegación	Agua Amarga	0336	284	143	141	238	25	2	2	70
Subdelegación	El Sargento	1630	836	404	432	570	234	3	15	195
<b>Delegación</b>	<b>San Juan de los Planes</b>	0697	819	438	381	506	293	0	36	193
Subdelegación	El Coro	0487	35	15	20	30	5	0	2	6
Subdelegación	El Cardonal	1424	125	70	55	95	30	0	5	26
Subdelegación	San Bartolo	0771	285	145	140	163	118	1	11	74
<b>Delegación</b>	<b>Los Barriles</b>	0392	1,056	526	530	403	626	1	13	278
Subdelegación	El Centenario	0092	3,626	1,813	1,813	1,349	2,208	6	126	961
Subdelegación	San Juan de la Costa	0963	53	28	25	9	7	0	2	17
Subdelegación	Alfredo V. Bonfil	0945	128	73	55	47	72	0	4	36
Subdelegación	El Progreso <sup>2/</sup>	n.d	n.d.	n.d.	n.d.	n.d.	n.d.	n.d.	n.d.	n.d.
Subdelegación	NCPE/Conquista Agraria	0985	178	94	84	162	16	1	8	44
Subdelegación	San Pedro	0277	497	270	227	268	183	2	13	116
Subdelegación	Chametla	0108	1,731	883	848	646	891	3	43	440
Subdelegación	La Fortuna <sup>3/</sup>	0129	n.d.	n.d.	n.d.	n.d.	n.d.	n.d.	n.d.	n.d.
Subdelegación	El Calandrio	1904	15	7	8	4	11	0	4	4
Subdelegación	San Evaristo	0778	61	31	30	56	5	0	3	15
<b>Cabecera municipal</b>	<b>La Paz</b>	0001	189,176	93,910	95,266	44,147	133,556	172	2,480	50,758
<b>Total de cabeceras</b>			<b>208,383</b>	<b>103,778</b>	<b>104,581</b>	<b>52,919</b>	<b>143,291</b>	<b>220</b>	<b>3,047</b>	<b>55,633</b>
Resto de localidades			11,213	6,049	5,188	5,982	4,651	90	887	3,011
<b>Total municipio de La Paz</b>			<b>219,596</b>	<b>109,827</b>	<b>109,769</b>	<b>58,901</b>	<b>147,942</b>	<b>310</b>	<b>3,934</b>	<b>58,644</b>
Resto de municipios			292,574	151,461	141,113	98,022	178,190	811	8,363	77,411
<b>Total B.C.Sur</b>			<b>512,170</b>	<b>261,288</b>	<b>250,882</b>	<b>156,923</b>	<b>326,132</b>	<b>1,121</b>	<b>12,297</b>	<b>136,055</b>

FUENTE: XII Ayuntamiento de La Paz, Secretaría General, Coordinación de Delegaciones; INEGI, II Censo de Población y Vivienda 2005, Principales Resultados por Localidad 2005 (ITER), www.inegi.gob.mx.

<sup>1/</sup> Esta subdelegación no aparece para el II Censo 2005.

<sup>2/</sup> Aparece una localidad identificada con la clave 2684 como El Progreso.

<sup>3/</sup> Esta subdelegación no aparece para el II Censo 2005.

OBSERVACIONES:

Los nombres de las localidades se muestran como aparecen en el II Censo 2005.

Los datos de indicadores seleccionados, corresponden únicamente a las localidades que son cabeceras delegacionales, subdelegacionales y a la cabecera municipal, sin contemplar las localidades que se encuentran dentro de cada jurisdicción.

NCP: Nuevo Centro de Población.

\* No identificable

n.d. No disponible.

ELABORÓ: Liliana Bareño Villa y Patricia Mijares Ramírez.

**Cuadro: II.1.3**  
**Población total por sexo, por municipio en B.C.Sur, 1990, 1995, 2000 y 2005**

Municipio	Población					
	1990 <sup>1/</sup>			1995 <sup>2/</sup>		
	Hombres	Mujeres	Total	Hombres	Mujeres	Total
La Paz	81,299	79,671	160,970	91,658	90,760	182,418
Comondú	37,643	36,703	74,346	33,385	32,711	66,096
Mulegé	19,786	18,742	38,528	23,714	22,249	45,963
Los Cabos	23,105	20,815	43,920	37,179	33,852	71,031
Loreto <sup>5/</sup>				5,077	4,909	9,986
<b>B.C.Sur</b>	<b>161,833</b>	<b>155,931</b>	<b>317,764</b>	<b>185,936</b>	<b>179,572</b>	<b>375,494</b>

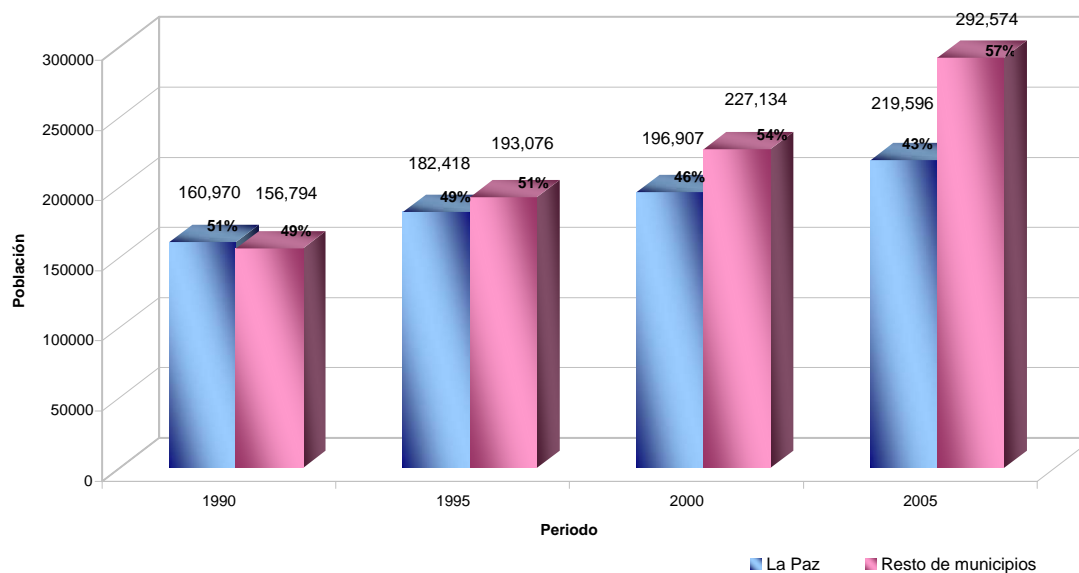
**Cuadro: II.1.3** **...Continuación**

Municipio	Población					
	2000 <sup>3/</sup>			2005 <sup>4/</sup>		
	Hombres	Mujeres	Total	Hombres	Mujeres	Total
La Paz	98,813	98,094	196,907	109,827	109,769	219,596
Comondú	31,960	31,904	63,864	32,157	31,673	63,830
Mulegé	23,593	22,396	45,989	27,620	25,123	52,743
Los Cabos	55,756	49,713	105,469	85,662	78,500	164,162
Loreto <sup>5/</sup>	6,128	5,684	11,812	6,022	5,817	11,839
<b>B.C.Sur</b>	<b>210,122</b>	<b>202,107</b>	<b>424,041</b>	<b>255,266</b>	<b>245,065</b>	<b>512,170</b>

FUENTE: INEGI, *XI Censo General de Población y Vivienda 1990, Resultados definitivos*. Cuadro: 2, p. p. 2-5; *Conteo de Población y Vivienda 1995, Resultados definitivos*. Cuadro: Población 2, p. p. 38-46; *XII Censo General de Población y Vivienda 2000, Tabulados básicos*. Cuadro: Población 2, p. p. 40-48; *II Conteo de Población y Vivienda 2005, Resultados definitivos*. Cuadro: Población 4; [www.inegi.gob.mx](http://www.inegi.gob.mx).

- 1/ Para la población de B. C. Sur, se incluye a la población estimada de 3,216 personas.
  - 2/ Para la población de B. C. Sur, se incluye a la población estimada de 636 personas.
  - 3/ Para la población de B. C. Sur, se incluye a la población estimada de 2,728 personas.
  - 4/ Para la población de B.C.Sur, se incluye a la población estimada de 22,357 personas.
  - 5/ Para 1990 los datos del municipio de Loreto están incluidos en el municipio de Comondú, ya que Loreto se crea en 1992.
- ELABORÓ: Patricia Mijares Ramirez

**Población total en el municipio de La Paz y resto de municipios en B. C. Sur, 1990, 1995, 2000 y 2005**



FUENTE: INEGI, *XI Censo General de Población y Vivienda 1990, Resultados definitivos*. Cuadro: 2, p. p. 2-5; *Conteo de Población y Vivienda 1995, Resultados definitivos*. Cuadro: Población 2, p. p. 38-46; *XII Censo General de Población y Vivienda 2000, Tabulados básicos*. Cuadro: Población 2, p. p. 40-48; *II Conteo de Población y Vivienda 2005, Resultados definitivos*. Cuadro: Población 4; [www.inegi.gob.mx](http://www.inegi.gob.mx)

**Cuadro: II.1.4**  
**Población total por rango de edad por municipio en B. C. Sur, 1990, 1995, 2000 y 2005**

Municipio	Población total				Rango de edad			
					0-14			
	1990 <sup>1/</sup>	1995 <sup>2/</sup>	2000 <sup>3/</sup>	2005 <sup>4/</sup>	1990 <sup>1/</sup>	1995 <sup>2/</sup>	2000 <sup>3/</sup>	2005 <sup>4/</sup>
La Paz	160,970	182,418	196,907	219,596	57,197	58,775	59,139	56,906
Comondú	74,346	66,096	63,864	63,830	29,101	23,758	21,570	19,694
Mulegé	38,528	45,963	45,989	52,743	14,172	16,347	15,596	16,062
Los Cabos	43,920	71,031	105,469	164,162	15,315	24,394	34,672	50,147
Loreto <sup>5/</sup>		9,986	11,812	11,839		3,600	3,867	3,530
<b>B.C.Sur</b>	<b>317,764</b>	<b>375,494</b>	<b>424,041</b>	<b>512,170</b>	<b>115,785</b>	<b>126,874</b>	<b>134,844</b>	<b>146,339</b>

**Cuadro: II.1.4** **...Continuación**

Municipio	Rango de edad							
	15-59				60 y más			
	1990 <sup>1/</sup>	1995 <sup>2/</sup>	2000 <sup>3/</sup>	2005 <sup>4/</sup>	1990 <sup>1/</sup>	1995 <sup>2/</sup>	2000 <sup>3/</sup>	2005 <sup>4/</sup>
La Paz	94,650	112,847	123,694	135,663	8,135	10,386	12,434	15,490
Comondú	41,026	38,487	37,497	38,193	3,396	3,727	4,282	5,073
Mulegé	21,853	26,500	26,552	31,095	2,470	2,948	3,238	3,950
Los Cabos	24,847	43,339	65,418	98,249	2,098	2,885	4,053	5,696
Loreto <sup>5/</sup>		5,756	7,034	7,344		626	782	844
<b>B.C.Sur</b>	<b>182,376</b>	<b>226,929</b>	<b>260,195</b>	<b>310,544</b>	<b>16,099</b>	<b>20,572</b>	<b>24,789</b>	<b>31,053</b>

**Cuadro: II.1.4** **...Continuación**

Municipio	Rango de edad			
	N. E.			
	1990 <sup>1/</sup>	1995 <sup>2/</sup>	2000 <sup>3/</sup>	2005 <sup>4/</sup>
La Paz	988	410	1,640	11,537
Comondú	823	124	515	870
Mulegé	33	168	603	1,636
Los Cabos	1,660	413	1,326	10,070
Loreto <sup>5/</sup>		4	129	121
<b>B.C.Sur</b>	<b>3,504</b>	<b>1,119</b>	<b>4,213</b>	<b>24,234</b>

FUENTE: INEGI, *XI Censo General de Población y Vivienda 1990, Resultados definitivos*. Cuadro: 2, p. p. 2-5; *Conteo de Población y Vivienda 1995, Resultados definitivos*. Cuadro: Población 2, p. p. 38-46; *XII Censo General de Población y Vivienda 2000, Tabulados básicos*. Cuadro: Población 2, p. p. 40-48; *II Conteo de Población y Vivienda 2005, Resultados definitivos*. Cuadro: Población 4; [www.inegi.gob.mx](http://www.inegi.gob.mx).

1/ Para la población de B. C. Sur, se incluye a la población estimada de 3,216 personas.

2/ Para la población de B. C. Sur, se incluye a la población estimada de 636 personas.

3/ Para la población de B. C. Sur, se incluye a la población estimada de 2,728 personas.

4/ Para la población de B.C.Sur, se incluye a la población estimada de 22,357 personas.

5/ Para 1990 los datos del municipio de Loreto están incluidos en el municipio de Comondú, ya que Loreto se crea en 1992.

OBSERVACIONES:

N. E. No especificado.

ELABORÓ: Liliانا Bareño Villa.

**Cuadro: II.1.5**  
**Población total por sexo, por municipio en B.C.Sur, 2000 y 2005**

Municipio	2000			2005		
	Hombres	Mujeres	Total	Hombres	Mujeres	Total
La Paz	101,569	100,564	202,133	112,312	110,276	222,588
Comondú	32,671	32,525	65,196	34,246	33,812	68,058
Mulegé	24,293	22,990	47,283	27,228	25,555	52,783
Loreto	6,354	5,875	12,229	7,582	6,954	14,536
Los Cabos	58,501	52,009	110,510	76,879	67,779	144,658
<b>B.C.Sur</b>	<b>223,388</b>	<b>213,963</b>	<b>437,351</b>	<b>258,247</b>	<b>244,376</b>	<b>502,623</b>

FUENTE: Consejo Nacional de Población, (CONAPO). Cuadro: Población total de los municipios a mitad de año, 2000-2030; Total de hombres residentes en los municipios a mitad de año, 2000-2030; Total de mujeres residentes en los municipios a mitad de año, 2000-2030; [www.conapo.gob.mx](http://www.conapo.gob.mx)  
ELABORÓ: Lilitiana Bareño Villa.

**Cuadro: II.1.6**  
**Población total por rango de edad por municipio, en B. C. Sur, 2000 y 2005**

Municipio	Población total		Rango de edad					
			0-14		15-59		60 años y más	
	2000	2005	2000	2005	2000	2005	2000	2005
La Paz	202,133	222,588	60,058	59,722	129,954	147,933	12,121	14,933
Comondú	65,196	68,058	21,633	20,616	39,399	42,604	4,164	4,838
Mulegé	47,283	52,783	15,782	16,089	28,292	32,729	3,209	3,965
Loreto	12,229	14,536	3,938	4,261	7,526	9,262	765	1,013
Los Cabos	110,510	144,658	36,441	43,535	70,173	95,050	3,896	6,073
<b>B.C.Sur</b>	<b>437,351</b>	<b>502,623</b>	<b>137,852</b>	<b>144,223</b>	<b>275,344</b>	<b>327,578</b>	<b>24,155</b>	<b>30,822</b>

FUENTE: Consejo Nacional de Población, (CONAPO). Cuadro: Población total de 0 a 14 años de edad residentes en los municipios a mitad de año, 2000-2030; Población total de 15 a 59 años de edad residente en los municipios a mitad de año, 2000-2030; Población total de 60 años o más de edad residente en los municipios a mitad de año, 2000-2030; [www.conapo.gob.mx](http://www.conapo.gob.mx)  
ELABORÓ: Lilitiana Bareño Villa.



**Cuadro: II.1.7**  
**Número de localidades por municipio, en B.C.Sur, 1995, 2000 y 2005**

Municipio	Tamaño de localidad								
	1-49 habitantes			50-99 habitantes			100-9,999 habitantes		
	1995	2000	2005	1995	2000	2005	1995	2000	2005
La Paz	906	887	847	24	26	23	32	43	33
Comondú	831	695	571	8	4	3	30	30	29
Mulegé	437	434	423	11	10	10	32	34	39
Los Cabos	374	401	313	15	18	14	26	33	28
Loreto	142	111	121	4	4	2	5	5	4
<b>B.C.Sur</b>	<b>2,690</b>	<b>2,528</b>	<b>2,275</b>	<b>62</b>	<b>62</b>	<b>52</b>	<b>125</b>	<b>145</b>	<b>133</b>

**Cuadro: II.1.7** ...Continuación

Municipio	Tamaño de localidad			Total		
	10,000-499,999 habitantes			1995	2000	2005
	1995	2000	2005	1995	2000	2005
La Paz	1	1	1	963	957	904
Comondú	1	1	1	870	730	604
Mulegé	2	2	1	482	480	473
Los Cabos	2	3	3	417	455	358
Loreto	0	1	1	151	121	128
<b>B.C.Sur</b>	<b>6</b>	<b>8</b>	<b>7</b>	<b>2,883</b>	<b>2,743</b>	<b>2,467</b>

FUENTE: INEGI, *Censo de Población y Vivienda 1995, Resultados definitivos*. Cuadro: Población 1, p. 37; *XII Censo General de Población y Vivienda 2000, Tabulados básicos*. Cuadro: Población 1, p. 39; *II Censo de Población y Vivienda 2005, Resultados definitivos*. Cuadro: Población 1; [www.inegi.gob.mx](http://www.inegi.gob.mx)

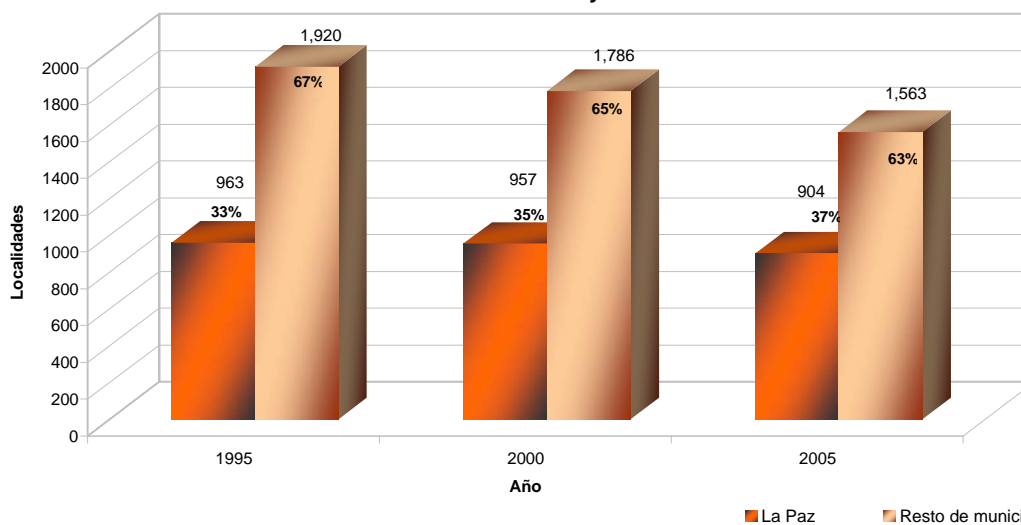
OBSERVACIONES:

Para 1990 los datos toman en cuenta otros rangos de tamaño de localidad, sin embargo, el número de localidades en el municipio de La Paz es de 746, mientras que para el estado de B. C. Sur es de 2,308.

Para 1990 los datos del municipio de Loreto están incluidos en el municipio de Comondú, ya que Loreto se crea en 1992.

ELABORÓ: Liliانا Bareño Villa.

**Total de localidades en el municipio de La Paz y resto de municipios, en B. C. Sur, 1995, 2000 y 2005**



FUENTE: INEGI, *Censo de Población y Vivienda 1995, Resultados definitivos*. Cuadro: Población 1, p. 37; *XII Censo General de Población y Vivienda 2000, Tabulados básicos*. Cuadro: Población 1, p. 39; *II Censo de Población y Vivienda 2005, Resultados definitivos*. Cuadro: Población 1; [www.inegi.gob.mx](http://www.inegi.gob.mx)

### Cuadro: II.1.8

#### Población femenina de 12 años y más según número de hijos nacidos vivos por municipio, en B. C. Sur, 2000 y 2005

Municipio	Población femenina de 12 años y más		Número de hijos nacidos vivos					
			0-7		8-13 y más		N. E.1/	
	2000	2005	2000	2005	2000	2005	2000	2005
La Paz	74,185	81,896	67,012	75,388	3,909	3,108	3,264	3,400
Comondú	23,223	23,678	20,101	21,413	1,958	1,533	1,164	732
Mulegé	15,939	17,972	14,096	16,134	1,020	788	823	1,050
Loreto	4,134	4,393	3,651	3,979	263	208	220	206
Los Cabos	34,877	53,369	31,541	48,396	1,577	1,544	1,759	3,429
<b>B.C.Sur</b>	<b>152,358</b>	<b>181,308</b>	<b>136,401</b>	<b>165,310</b>	<b>8,727</b>	<b>7,181</b>	<b>7,230</b>	<b>8,817</b>

FUENTE: INEGI, XII Censo General de Población y Vivienda 2000. Cuadro: Fecundidad 1; p. p. 53-55; II Censo de Población y Vivienda 2005, Resultados definitivos.

Cuadro: Fecundidad 1; [www.inegi.gob.mx](http://www.inegi.gob.mx)

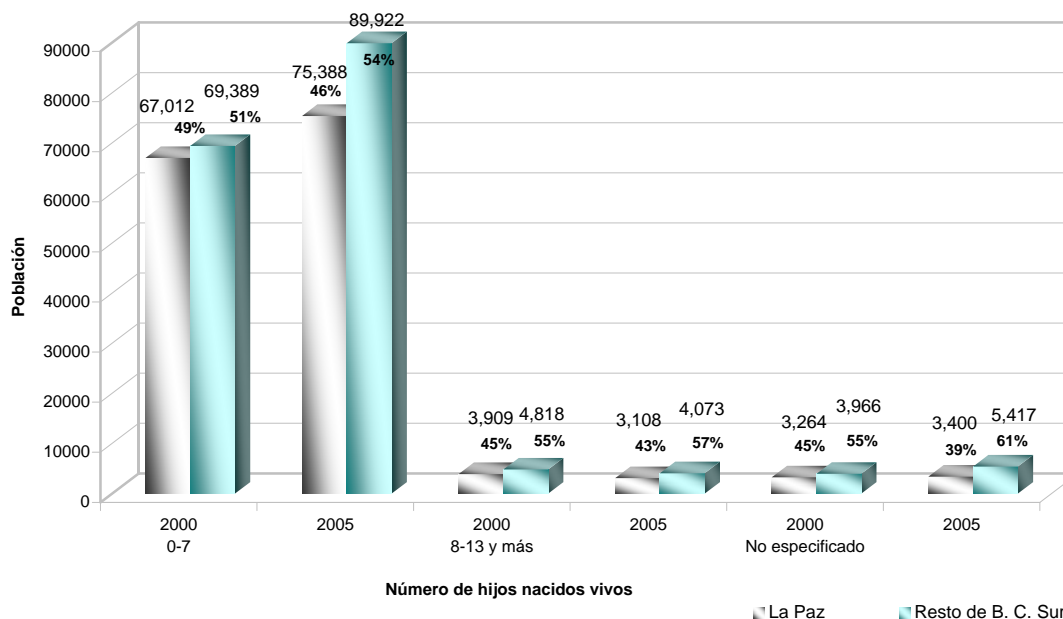
1/ Para el 2000 comprende a las mujeres que no especificaron si tienen hijos y a las que sí han tenido, sin embargo no especificaron el total de ellos.

OBSERVACIONES:

N. E. No especificado.

ELABORÓ: Lilita Bareño Villa.

Población de 12 años y más según número de hijos nacidos vivos en el municipio de La Paz y resto de municipios, en B. C. Sur, 2000 y 2005



FUENTE: INEGI, XII Censo General de Población y Vivienda 2000. Cuadro: Fecundidad 1; p. p. 53-55; II Censo de Población y Vivienda 2005, Resultados definitivos. Cuadro: Fecundidad 1; [www.inegi.gob.mx](http://www.inegi.gob.mx)

**Cuadro: II.1.9**

**Población de 5 años y más según su condición de habla indígena por municipio, en B. C. Sur, 1990, 1995, 2000 y 2005**

Municipio	Habla español				No habla español			
	1990 <sup>1/</sup>	1995	2000	2005	1990 <sup>1/</sup>	1995	2000	2005
La Paz <sup>2/</sup>	1,048	1,329	1,710	1,975	55	64	99	25
Comondú	493	400	429	343	16	15	12	8
Mulegé	675	960	1,139	2,104	40	53	32	33
Loreto		13	67	36		-	1	0
Los Cabos	299	602	1,640	1,989	1	3	3	1
<b>B. C. Sur</b>	<b>2,515</b>	<b>3,304</b>	<b>4,985</b>	<b>6,447</b>	<b>112</b>	<b>135</b>	<b>147</b>	<b>67</b>

**Cuadro: II.1.9**

**...Continuación**

Municipio	N. E.				Total			
	1990 <sup>1/</sup>	1995	2000	2005	1990 <sup>1/</sup>	1995	2000	2005
La Paz <sup>2/</sup>	68	9	56	133	1,171	1,402	1,865	2,133
Comondú	20	8	24	34	529	423	465	385
Mulegé	26	9	61	274	741	1,022	1,232	2,411
Loreto		-	2	4	0	13	70	40
Los Cabos	8	3	78	136	308	608	1,721	2,126
<b>B. C. Sur</b>	<b>122</b>	<b>29</b>	<b>221</b>	<b>581</b>	<b>2,749</b>	<b>3,468</b>	<b>5,353</b>	<b>7,095</b>

FUENTE: INEGI, *XI Censo General de Población y Vivienda 1990, Resultados definitivos*. Cuadro: 6, p. p. 11-12; *Conteo de Población y Vivienda 1995, Resultados definitivos*. Cuadro: Lengua indígena 1 p. p. 60-61 y 55-57; *XII Censo General de Población y Vivienda 2000*. Cuadro: Lengua indígena 1, p. p. 87-89 y 92-94; *Conteo de Población y Vivienda 2005, Resultados definitivos*. Cuadro: Lengua Indígena 1 y lengua indígena 3; [www.inegi.gob.mx](http://www.inegi.gob.mx)

1/ Para 1990 los datos del municipio de Loreto están incluidos en el municipio de Comondú, ya que Loreto se crea en 1992.

2/ Las lenguas indígenas que se hablan para 1990 son: chatino, chichimeca jonaz, cochimi, cora, maya, mazahua, mixteco, mixteco de la mixteca alta, mixteco de la mixteca baja, náhuatl, otomí, purépecha, tarahumara, tlapaneco, triqui, yaqui, zapoteco y otras. Para 1995 se incluyen amuzgo, chinanteco, chontal de Oaxaca, huasteco, mayo, mazateco, mixe, ocuilteco, tepehua, totonaca, tzeltal y zoque; se excluyen: chichimeca jonaz y chochimi. Para el 2000 se incluyen: huichol, kumiai, mixteco de la costa, paipai, pápago, popoluca, tepehuán, tojolabal, tzotzil y zapoteco del rincón. Para el 2005 se incluyen: amuzgo de Guerrero, amuzgo de Oaxaca, chol, cochimi, huave, lenguas chinantecas, lenguas mixtecas, lenguas zapotecas, popoloca y tepehuano; se excluyen: chatino, chinanteco, kumiai, pápago, tepehua, tepehuán y tojolabal.

OBSERVACIONES:

N. E. No especificado.

ELABORÓ: Liliana Bareño Villa.

**Cuadro: II.1.10**

**Población de 5 años y más que habla alguna lengua indígena por municipio y género en B.C.Sur, 1990, 1995, 2000 y 2005**

Municipio	Población que habla lengua indígena							
	Hombres				Mujeres			
	1990 <sup>1/</sup>	1995	2000	2005	1990 <sup>1/</sup>	1995	2000	2005
La Paz <sup>2/</sup>	624	722	1,020	1,214	547	680	845	919
Comondú	295	236	265	230	234	187	200	155
Mulegé	390	551	676	1,469	351	471	556	942
Loreto		9	41	18		4	29	22
Los Cabos	201	383	1,044	1,295	107	225	677	831
<b>B. C. Sur</b>	<b>1,510</b>	<b>1,901</b>	<b>3,046</b>	<b>4,226</b>	<b>1,239</b>	<b>1,567</b>	<b>2,307</b>	<b>2,869</b>

**Cuadro: II.1.10**

**...Continuación**

Municipio	Población que habla lengua indígena			
	Total			
	1990 <sup>1/</sup>	1995	2000	2005
La Paz <sup>2/</sup>	1,171	1,402	1,865	2,133
Comondú	529	423	465	385
Mulegé	741	1,022	1,232	2,411
Loreto		13	70	40
Los Cabos	308	608	1,721	2,126
<b>B. C. Sur</b>	<b>2,749</b>	<b>3,468</b>	<b>5,353</b>	<b>7,095</b>

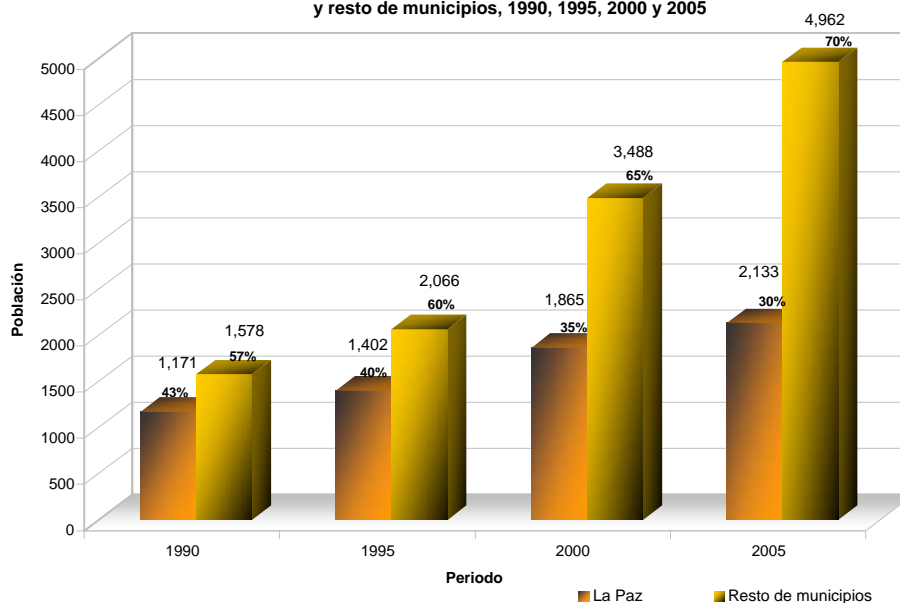
FUENTE: INEGI, XI Censo General de Población y Vivienda 1990, Resultados definitivos. Cuadro: 6, p. p. 11-12 y 15-16; Censo de Población y Vivienda 1995, Resultados definitivos. Cuadro: Lengua indígena 1 p. p. 60-61 y 55-57; XII Censo General de Población y Vivienda 2000. Cuadro: Lengua indígena 1, p. p. 87-89 y 92-94; II Censo de Población y Vivienda 2005, Resultados definitivos. Cuadro: Lengua Indígena 1 y lengua indígena 3; [www.inegi.gob.mx](http://www.inegi.gob.mx)

1/ Para 1990 los datos del municipio de Loreto están incluidos en el municipio de Comondú, ya que Loreto se crea en 1992.

2/ Las lenguas indígenas que se hablan para 1990 son: chatino, chichimeca jonaz, cochimi, cora, maya, mazahua, mixteco, mixteco de la mixteca alta, mixteco de la mixteca baja, náhuatl, otomí, purépecha, tarahumara, tlapaneco, triqui, yaqui, zapoteco y otras. Para 1995 se incluyen amuzgo, chinanteco, chontal de Oaxaca, huasteco, mayo, mazateco, mixe, ocuilteco, tepehua, totonaca, tzeltal y zoque; se excluyen: chichimeca jonaz y chochimi. Para el 2000 se incluyen: huichol, kumiai, mixteco de la costa, paipai, pápago, popoluca, tepehuán, tojolabal, tzotzil y zapoteco del rincón. Para el 2005 se incluyen: amuzgo de Guerrero, amuzgo de Oaxaca, chol, cochimi, huave, lenguas chinantecas, lenguas mixtecas, lenguas zapotecas, popoluca y tepehuano; se excluyen: chatino, chinanteco, kumiai, pápago, tepehua, tepehuán y tojolabal.

ELABORÓ: Liliانا Bareño Villa.

**Población de 5 años y más que habla alguna lengua indígena en el municipio de La Paz y resto de municipios, 1990, 1995, 2000 y 2005**



FUENTE: INEGI, XI Censo General de Población y Vivienda 1990, Resultados definitivos. Cuadro: 6, p. p. 11-12 y 15-16; Censo de Población y Vivienda 1995, Resultados definitivos. Cuadro: Lengua indígena 1 p. p. 60-61 y 55-57; XII Censo General de Población y Vivienda 2000. Cuadro: Lengua indígena 1, p. p. 87-89 y 92-94; II Censo de Población y Vivienda 2005, Resultados definitivos. Cuadro: Lengua Indígena 1 y lengua indígena 3; [www.inegi.gob.mx](http://www.inegi.gob.mx)

**Cuadro: II.1.11**

**Población de 5 años y más que reside en la entidad según lugar de residencia en 1985, por municipio, en B. C. Sur, 1990**

Municipio	Población de 5 años y más	Población residente en la entidad	Población residente en otra entidad	Población residente en otro país	N. E.
La Paz	141,450	125,908	14,260	520	762
Comondú	64,121	58,634	4,899	103	485
Mulegé	33,593	29,598	3,521	133	341
Los Cabos	36,821	29,120	6,859	488	354
<b>B.C.Sur</b>	<b>275,985</b>	<b>243,260</b>	<b>29,539</b>	<b>1,244</b>	<b>1,942</b>

FUENTE: INEGI, *XI Censo General de Población y Vivienda 1990, Resultados definitivos*, cuadro: 4, p. p. 7-6.

OBSERVACIONES:

Para 1990 los datos del municipio de Loreto están incluidos en el municipio de Comondú, ya que Loreto se crea en 1992.

N. E. No especificado.

ELABORÓ: Lilitana Bareño Villa.

**Cuadro: II.1.12**

**Población de 5 años y más que reside en la entidad según lugar de residencia en enero de 1995, por municipio, en B. C. Sur, 2000**

Municipio	Población de 5 años y más	Población residente en la entidad	Población residente en otra entidad	Población residente en otro país	N. E.
La Paz	176,157	162,654	12,347	635	521
Comondú	56,411	53,926	2,155	205	125
Mulegé	40,259	36,071	3,853	77	258
Loreto	10,474	9,484	895	54	41
Los Cabos	90,914	68,426	21,089	904	495
<b>B.C.Sur</b>	<b>374,215</b>	<b>330,561</b>	<b>40,339</b>	<b>1,875</b>	<b>1,440</b>

FUENTE: INEGI, *XII Censo General de Población y Vivienda 2000, Tabulados Básicos*. Cuadro: Migración 3; p. p. 79-81.

OBSERVACIONES:

N. E. No especificado.

ELABORÓ: Lilitana Bareño Villa.

**Cuadro: II.1.13**  
**Población de 5 años y más que reside en la entidad según lugar de residencia en octubre de 2000, por municipio, en B. C. Sur 2005**

Municipio	Población de 5 años y más	Población residente en la entidad	Población residente en otra entidad	Población residente en otro país	N. E.
La Paz	189,826	177,943	10,059	577	1,247
Comondú	56,720	55,060	1,390	143	127
Mulegé	45,928	39,463	5,895	122	448
Loreto	10,624	10,226	307	27	64
Los Cabos	135,769	108,695	23,708	842	2,524
<b>B.C.Sur</b>	<b>438,867</b>	<b>391,387</b>	<b>41,359</b>	<b>1,711</b>	<b>4,410</b>

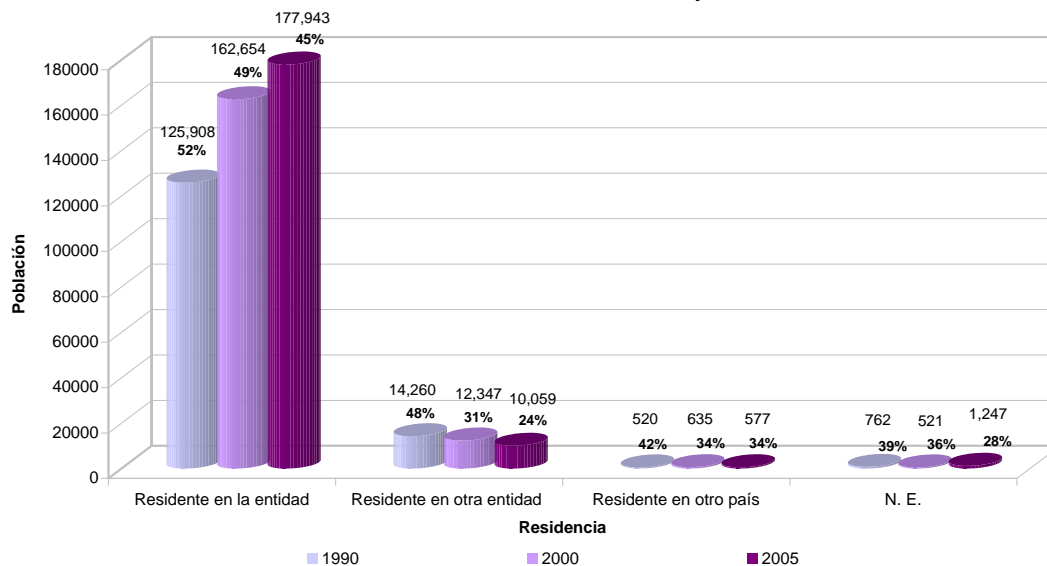
FUENTE: INEGI, *II Censo de Población y Vivienda 2005, Resultados definitivos*. Cuadro: Migración 1; [www.inegi.gob.mx](http://www.inegi.gob.mx)

OBSERVACIONES:

N. E. No especificado.

ELABORÓ: Liliana Bareño Villa.

**Población de 5 años y más que reside en la entidad según lugar de residencia en el municipio de La Paz, B. C. Sur, 1990, 2000 y 2005**



FUENTE: INEGI, *II Censo de Población y Vivienda 2005, Resultados definitivos*. Cuadro: Migración 1; [www.inegi.gob.mx](http://www.inegi.gob.mx)

**Cuadro: II.1.14**

**Población de 5 años y más por sexo que reside en la entidad según lugar de residencia en 1985, en enero de 1995 y en octubre por municipio, en B. C. Sur, 1990, 2000 y 2005**

Municipio	1990									
	Población de 5 años y más		Población residente en la entidad		Población residente en otra entidad		Población residente en otro país		N. E.	
	Mujeres	Hombres	Mujeres	Hombres	Mujeres	Hombres	Mujeres	Hombres	Mujeres	Hombres
La Paz	70,070	71,380	62,564	63,344	6,936	7,324	231	289	339	423
Comondú	31,625	32,496	29,089	29,545	2,272	2,627	39	64	225	260
Mulegé	16,345	17,248	14,418	15,180	1,716	1,805	56	77	155	186
Los Cabos	17,348	19,473	13,931	15,189	3,046	3,813	219	269	152	202
<b>B.C.Sur</b>	<b>135,388</b>	<b>140,597</b>	<b>120,002</b>	<b>123,258</b>	<b>13,970</b>	<b>15,569</b>	<b>545</b>	<b>699</b>	<b>871</b>	<b>1,071</b>

**Cuadro: II.1.14**

**...Continuación**

Municipio	2000									
	Población de 5 años y más		Población residente en la entidad		Población residente en otra entidad		Población residente en otro país		N. E.	
	Mujeres	Hombres	Mujeres	Hombres	Mujeres	Hombres	Mujeres	Hombres	Mujeres	Hombres
La Paz	87,977	88,180	81,688	80,966	5,761	6,586	279	356	249	272
Comondú	28,299	28,112	27,123	26,803	1,027	1,128	92	113	57	68
Mulegé	19,520	20,739	17,673	18,398	1,711	2,142	33	44	103	155
Loreto	5,025	5,449	4,625	4,859	373	522	23	31	4	37
Los Cabos	42,717	48,197	32,631	35,795	9,489	11,600	382	522	215	280
<b>B.C.Sur</b>	<b>183,538</b>	<b>190,677</b>	<b>163,740</b>	<b>166,821</b>	<b>18,361</b>	<b>21,978</b>	<b>809</b>	<b>1,066</b>	<b>628</b>	<b>812</b>

**Cuadro: II.1.14**

**...Continuación**

Municipio	2005									
	Población de 5 años y más		Población residente en la entidad		Población residente en otra entidad		Población residente en otro país		N. E.	
	Mujeres	Hombres	Mujeres	Hombres	Mujeres	Hombres	Mujeres	Hombres	Mujeres	Hombres
La Paz	95,098	94,728	89,399	88,544	4,783	5,276	252	325	664	583
Comondú	28,213	28,507	27,467	27,593	640	750	43	100	63	64
Mulegé	21,760	24,168	19,233	20,230	2,270	3,625	42	80	215	233
Loreto	5,200	5,424	5,024	5,202	132	175	14	13	30	34
Los Cabos	64,528	71,241	52,085	56,610	10,962	12,746	350	492	1,131	1,393
<b>B.C.Sur</b>	<b>214,799</b>	<b>224,068</b>	<b>193,208</b>	<b>198,179</b>	<b>18,787</b>	<b>22,572</b>	<b>701</b>	<b>1,010</b>	<b>2,103</b>	<b>2,307</b>

FUENTE: INEGI. *XI Censo Censo General de Población y Vivienda 1990, Resultados definitivos*. Cuadro: 5, p. p. 9-10; *XI Censo General de Población y Vivienda 2000, Resultados definitivos*. Cuadro: Migración 3, p. p. 79-81; *II Censo de Población y Vivienda 2005, Resultados definitivos*. Cuadro: Migración 2; [www.inegi.gob.mx](http://www.inegi.gob.mx)

OBSERVACIONES:

Para 1990 los datos del municipio de Loreto estan incluidos en el municipio de Comondú, ya que Loreto se crea en 1992.

N. E. No especificado.

ELABORÓ: Liliana Bareño Villa.

**Cuadro: II.1.15**

**Población de 6 a 14 años, según condición para leer y escribir y sexo por municipio en B.C.Sur, 1990, 1995, 2000 y 2005**

Municipio	1990									
	Población de 6 a 14 años			Sabe leer y escribir			No sabe leer y escribir			N.E.
	Total	Hombres	Mujeres	Total	Hombres	Mujeres	Total	Hombres	Mujeres	Total
La Paz	35,036	17,952	17,084	31,764	16,209	15,555	3,105	1,660	1,445	167
Comondú	17,801	8,976	8,825	15,848	7,926	7,922	1,810	978	832	143
Mulegé	8,255	4,165	4,090	7,311	3,682	3,629	900	459	441	44
Los Cabos	8,825	4,509	4,316	7,912	4,026	3,886	855	455	400	58
Loreto										
<b>B.C.Sur</b>	<b>69,917</b>	<b>35,602</b>	<b>34,315</b>	<b>62,835</b>	<b>31,843</b>	<b>30,992</b>	<b>6,670</b>	<b>3,552</b>	<b>3,118</b>	<b>412</b>

**Cuadro: II.1.15**

**...Continuación**

Municipio	1995									
	Población de 6 a 14 años			Sabe leer y escribir			No sabe leer y escribir			N.E.
	Total	Hombres	Mujeres	Total	Hombres	Mujeres	Total	Hombres	Mujeres	Total
La Paz	35,526	18,192	17,334	31,465	16,065	15,400	3,982	2,087	1,895	79
Comondú	14,720	7,464	7,256	12,832	6,447	6,385	1,859	1,001	858	29
Mulegé	9,596	4,922	4,674	8,046	4,077	3,969	1,534	836	698	16
Los Cabos	13,296	6,834	6,462	11,466	5,866	5,600	1,761	923	838	69
Loreto	2,259	1,159	1,100	1,946	988	958	313	171	142	*
<b>B.C.Sur</b>	<b>75,397</b>	<b>38,571</b>	<b>36,826</b>	<b>65,755</b>	<b>33,443</b>	<b>32,312</b>	<b>9,449</b>	<b>5,018</b>	<b>4,431</b>	<b>193</b>

**Cuadro: II.1.15**

**...Continuación**

Municipio	2000									
	Población de 6 a 14 años			Sabe leer y escribir			No sabe leer y escribir			N.E.
	Total	Hombres	Mujeres	Total	Hombres	Mujeres	Total	Hombres	Mujeres	Total
La Paz	35,983	18,286	17,697	32,416	16,401	16,015	3,442	1,823	1,619	125
Comondú	13,254	6,703	6,551	12,004	6,038	5,966	1,180	627	553	70
Mulegé	9,403	4,805	4,598	8,206	4,168	4,038	1,152	615	537	45
Los Cabos	18,912	9,724	9,188	16,741	8,593	8,148	2,017	1,055	962	154
Loreto	2,419	1,242	1,177	2,150	1,094	1,056	261	146	115	8
<b>B.C.Sur</b>	<b>79,971</b>	<b>40,760</b>	<b>39,211</b>	<b>71,517</b>	<b>36,294</b>	<b>35,223</b>	<b>8,052</b>	<b>4,266</b>	<b>3,786</b>	<b>402</b>

**Cuadro: II.1.15**

**...Continuación**

Municipio	2005									
	Población de 6 a 14 años			Sabe leer y escribir			No sabe leer y escribir			N.E.
	Total	Hombres	Mujeres	Total	Hombres	Mujeres	Total	Hombres	Mujeres	Total
La Paz	34,834	17,730	17,104	31,670	15,996	15,674	3,011	1,661	1,350	153
Comondú	12,163	6,229	5,934	10,799	5,468	5,331	1,338	742	596	26
Mulegé	9,835	5,016	4,819	8,484	4,286	4,198	1,279	689	590	72
Los Cabos	28,116	14,395	13,721	24,993	12,765	12,228	2,682	1,390	1,292	441
Loreto	2,204	1,157	1,047	1,963	1,032	931	231	120	111	10
<b>B.C.Sur</b>	<b>87,152</b>	<b>44,527</b>	<b>42,625</b>	<b>77,909</b>	<b>39,547</b>	<b>38,362</b>	<b>8,541</b>	<b>4,602</b>	<b>3,939</b>	<b>702</b>

FUENTE: INEGI, XI Censo General de Población y Vivienda 1990. Baja California Sur, Resultados definitivos. Tabulados Básicos, Aguascalientes, Ags. 1991, p. 19. Cuadro: No. 11; Censo de Población y Vivienda 1995, Baja California sur, Resultados definitivos. Tabulados Básicos, Aguascalientes, Ags. 1996, p. 64. Cuadro: Educación 1; XII Censo General de Población y Vivienda 2000. Baja California Sur, Resultados definitivos. Tabulados Básicos, Aguascalientes, Ags. 2001, p. 102. Cuadro: Educación 1; II Censo de Población y Vivienda 2005, Resultados definitivos. Cuadro: Educación 1; [www.inegi.gob.mx](http://www.inegi.gob.mx)

\* No aparece el dato en la publicación.

OBSERVACIONES:

Para las publicaciones de INEGI de 1990, 1995 y 2000 la población según condición para leer y escribir, aparece sólo de 6 a 14 años de edad; para el 2005 aparece la población de 6 años y más, sin embargo, de esta última publicación sólo se tomó el rango de edad de 6 a 14 años, para efectos comparativos de este cuadro.

En las publicaciones de 1990, 1995 y 2000 la variable se toma como "según aptitud para leer y escribir" y para el 2005 como "según condición para leer y escribir"

Para el año 2000 se obtuvo la población de 6 a 14 años haciendo las sumatorias de forma manual.

Para 1990 los datos del municipio de Loreto están incluidos en el municipio de Comondú, ya que Loreto se crea en 1992.

N.E. No especificado.

ELABORÓ: Patricia Mijares Ramírez.



**Cuadro: II.1.16**  
**Población total, población derechohabiente y no derechohabiente a servicios de salud, por municipio en B.C.Sur, 2000 y 2005**

Municipio	2000			
	Población total	Derechohabiente/	No derechohabiente	N.E.
La Paz	196,907	123,636	70,039	3,232
Comondú	63,864	32,732	30,515	617
Mulegé	45,989	26,933	18,209	847
Los Cabos	105,469	59,914	42,587	2,968
Loreto	11,812	6,582	5,031	199
<b>B.C.Sur</b>	<b>424,041</b>	<b>249,797</b>	<b>166,381</b>	<b>7,863</b>

**Cuadro: II.1.16** ...Continuación

Municipio	2005			
	Población total/	Derechohabientes/	No derechohabiente	N.E.
La Paz	219,596	147,942	58,901	12,753
Comondú	63,830	39,039	23,745	1,046
Mulegé	52,743	31,762	18,702	2,279
Los Cabos	164,162	100,107	51,198	12,857
Loreto	11,839	7,282	4,377	180
<b>B.C.Sur</b>	<b>512,170</b>	<b>326,132</b>	<b>156,923</b>	<b>29,115</b>

FUENTE: Censo de Población y Vivienda 1995, Baja California Sur, Resultados Definitivos. Tabulados Básicos., Aguascalientes, Ags. 1996, p. 38-46 y 168. Cuadro: 2 y Hogar 8; XII Censo General de Población y Vivienda 2000. Baja California Sur, Resultados Definitivos. Tabulados Básicos. Aguascalientes, Ags. 2001, p. 148-152. Cuadro: Servicios de salud 1; II Censo de Población y Vivienda 2005, Resultados Definitivos. Cuadro: Servicios de salud 1; www.inegi.gob.mx

1/ Se considera el IMSS, ISSSTE, PEMEX, DEFENSA o MARINA y otra institución; esta última incluye las instituciones de seguridad social de los gobiernos estatales y otro tipo de instituciones de salud públicas y privadas.

2/ Para la población de B. C. Sur, se incluye a la población estimada de 22.357 personas para 5,986 viviendas sin información de ocupantes.

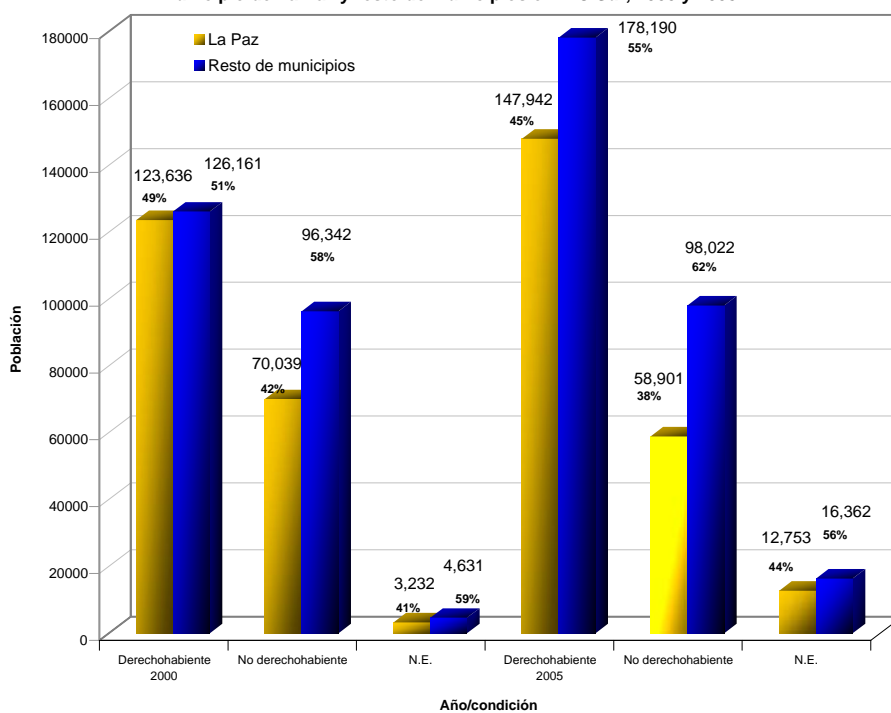
3/ Se consideran derechohabientes del IMSS, ISSSTE, PEMEX, SEDENA, SEMAR, Seguro Popular, Instituciones privadas y Otras instituciones.

OBSERVACIONES:

Para el Censo 2005 que publica el INEGI, aparecen sólo los datos porcentuales agregados para el estado. Haciendo el cálculo propio, se tiene que el 2005 la población sin derechohabencia a servicios de salud representa el 42.30% es decir, 158,834 personas; la población con derechohabencia representa el 57.66% es decir, 216,510; y No especificado representa el 0.04% es decir, 150 personas.

ELABORÓ: Patricia Mijares Ramírez.

**Población derechohabiente y no derechohabiente a servicios de salud, en el municipio de La Paz y resto de municipios en B.C.Sur, 2000 y 2005**



FUENTE: *Censo de Población y Vivienda 1995, Baja California Sur, Resultados Definitivos*. Tabulados Básicos., Aguascalientes, Ags. 1996, p. 38-46 y 168. Cuadro: 2 y Hogar 8; *XII Censo General de Población y Vivienda 2000, Baja California Sur, Resultados Definitivos*. Tabulados Básicos. Aguascalientes, Ags. 2001, p. 148-152. Cuadro: Servicios de salud 1; *II Censo de Población y Vivienda 2005, Resultados Definitivos*. Cuadro: Servicios de salud 1; [www.inegi.gob.mx](http://www.inegi.gob.mx)

**Cuadro: II.1.17**

**Viviendas particulares y ocupantes por municipio en B.C.Sur, 1990, 1995, 2000 y 2005**

Municipio	1990		1995		2000	
	No. viviendas particulares 1/	Ocupantes	No. viviendas particulares 2/	Ocupantes	No. viviendas particulares 3/	Ocupantes
La Paz	34,545	159,038	42,743	181,148	48,299	194,837
Comondú	15,412	73,504	14,937	65,007	15,455	63,052
Mulegé	8,542	37,700	11,098	45,321	11,498	45,129
Los Cabos	9,980	43,319	17,330	70,806	26,945	104,781
Loreto			2,307	9,830	2,867	11,542
<b>B.C.Sur</b>	<b>68,479</b>	<b>313,561</b>	<b>88,415</b>	<b>372,112</b>	<b>105,064</b>	<b>419,341</b>

**Cuadro: II.1.17**

**...Continuación**

Municipio	2005	
	No. viviendas particulares 4/	Ocupantes
La Paz	58,613	217,846
Comondú	16,655	63,126
Mulegé	14,096	51,600
Los Cabos	43,473	163,710
Loreto	3,075	11,659
<b>B.C.Sur</b>	<b>135,912</b>	<b>507,941</b>

FUENTE: INEGI, *XI Censo de Población y Vivienda 1990. Baja California Sur, Resultados definitivos. Tabulados Básicos*, Aguascalientes, Ags. 1991, p. 100, cuadro No. 37; *Censo de Población y Vivienda 1995, Baja California Sur, Resultados definitivos. Tabulados Básicos*, Aguascalientes, Ags. 1996, p. 76. Cuadro: *Vivienda 3; XII Censo General de Población y Vivienda 2000. Baja California Sur. Tabulados Básicos*. Aguascalientes, Ags. 2001, p. 254. Cuadro: *Vivienda 1; II Censo de Población y Vivienda 2005, Resultados definitivos*. Cuadro: *Vivienda 1; www.inegi.gob.mx*

1/ Incluyen 1,072 viviendas sin información de ocupantes y una estimación de población de 3,216 habitantes.

2/ Incluyen 212 viviendas sin información de ocupantes y una estimación de población de 636 habitantes.

3/ Incluyen 682 viviendas sin información de ocupantes y una estimación de población de 728 habitantes.

4/ Incluyen 5,986 viviendas sin información de ocupantes y una estimación de población de 22,357 habitantes.

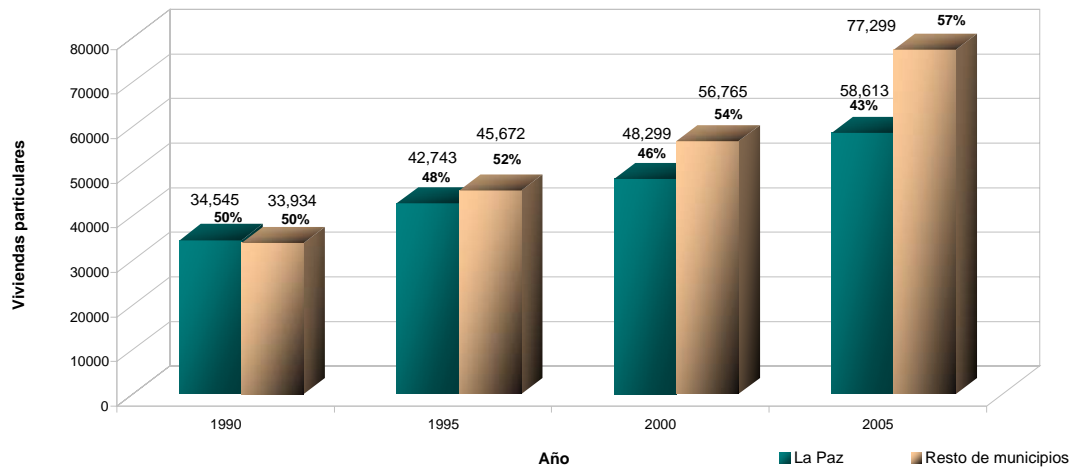
**OBSERVACIONES:**

Para 1990 los datos del municipio de Loreto están incluidos en el municipio de Comondú, ya que Loreto se crea en 1992.

Las viviendas particulares contemplan: para 1990: Casa sola, Departamento en edificio, Casa, En vecindad o cuarto de azotea, Vivienda móvil, Refugio y No especificado; para 1995: Casa independiente, Departamento en edificio, Vivienda o cuarto en vecindad, Vivienda o cuarto de azotea, Local no construido para habitación, Vivienda móvil, Refugio y No especificado; para el 2000: Casa independiente, Departamento en edificio, Vivienda en vecindad, Cuarto de azotea, Local no construido para habitación, Vivienda móvil, Refugio y No especificado; para el 2005: Casa independiente, Departamento en edificio, Vivienda o cuarto en vecindad, Vivienda o cuarto de azotea, Local no construido para habitación, Vivienda móvil, Refugio y No especificado.

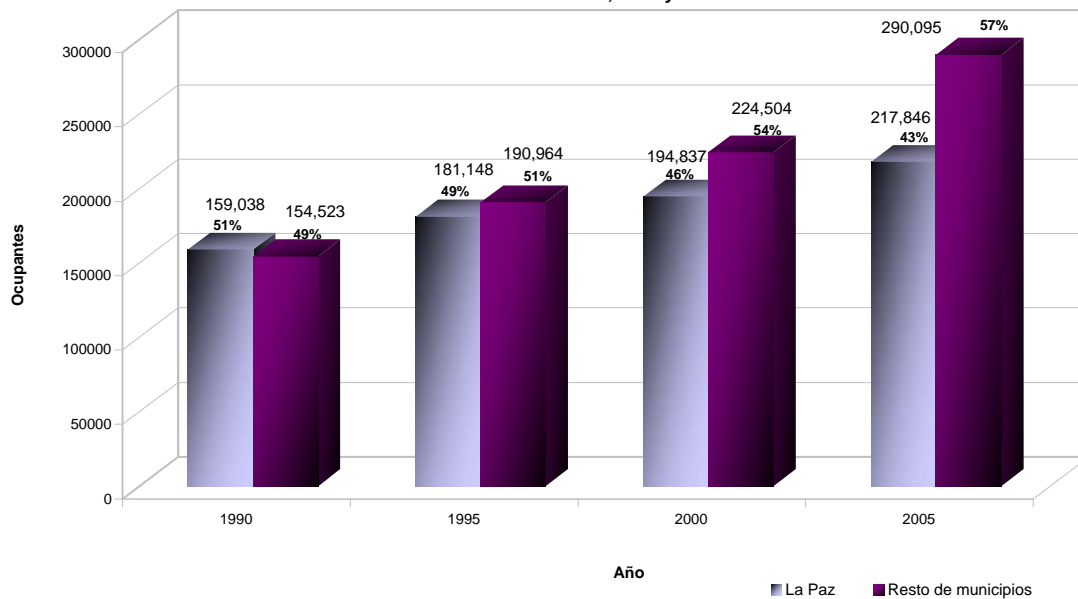
ELABORÓ: Patricia Mijares Ramírez.

**Total de viviendas particulares en el municipio de La Paz y resto de municipios B.C.Sur, 1990, 1995, 2000 y 2005**



FUENTE: INEGI, XI Censo de Población y Vivienda 1990, Baja California Sur, Resultados definitivos. Tabulados Básicos, Aguascalientes, Ags. 1991, p. 100, cuadro No. 37; Censo de Población y Vivienda 1995, Baja California sur, Resultados definitivos. Tabulados Básicos, Aguascalientes, Ags. 1996, p. 76. Cuadro: Vivienda 3; XII Censo General de Población y Vivienda 2000. Baja California Sur. Tabulados Básicos. Aguascalientes, Ags. 2001, p. 254, Cuadro: Vivienda 1; II Censo de Población y Vivienda 2005, Resultados definitivos. Cuadro: Vivienda 1; [www.inegi.gob.mx](http://www.inegi.gob.mx)

**Total de ocupantes en viviendas particulares en el municipio de La Paz y resto de municipios, 1990, 1995, 2000 y 2005**



FUENTE: INEGI, XI Censo de Población y Vivienda 1990, Baja California Sur, Resultados definitivos. Tabulados Básicos, Aguascalientes, Ags. 1991, p. 100, cuadro No. 37; Censo de Población y Vivienda 1995, Baja California sur, Resultados definitivos. Tabulados Básicos, Aguascalientes, Ags. 1996, p. 76. Cuadro: Vivienda 3; XII Censo General de Población y Vivienda 2000. Baja California Sur. Tabulados Básicos. Aguascalientes, Ags. 2001, p. 254, Cuadro: Vivienda 1; II Censo de Población y Vivienda 2005, Resultados definitivos. Cuadro: Vivienda 1; [www.inegi.gob.mx](http://www.inegi.gob.mx)

**Cuadro: II.1.18**  
**Viviendas particulares según material en pisos, por municipio en B.C.Sur, 1990, 2000 y 2005**

Municipio	1990				
	Total de viviendas <sup>1/</sup>	Tierra	Cemento o firme	Madera, mosaico y otro material	N.E.
La Paz	34,198	2,946	21,302	9,815	135
Comondú	15,151	2,885	10,249	1,951	66
Mulegé	8,528	1,199	6,331	965	33
Los Cabos	9,427	2,059	5,267	1,998	103
Loreto					
<b>B.C.Sur</b>	<b>67,304</b>	<b>9,089</b>	<b>43,149</b>	<b>14,729</b>	<b>337</b>

**Cuadro: II.1.18** ...Continuación

Municipio	2000				
	Total de viviendas <sup>2/</sup>	Tierra	Cemento o firme	Madera, mosaico y otro material	N.E.
La Paz	48,036	3,120	25,632	18,950	334
Comondú	15,371	2,163	10,827	2,305	76
Mulegé	11,382	1,487	8,372	1,428	95
Los Cabos	26,709	3,167	15,382	7,846	314
Loreto	2,843	514	1,693	628	8
<b>B.C.Sur</b>	<b>104,341</b>	<b>10,451</b>	<b>61,906</b>	<b>31,157</b>	<b>827</b>

**Cuadro: II.1.18** ...Continuación

Municipio	2005				
	Total de viviendas <sup>3/</sup>	Tierra	Cemento o firme	Madera, mosaico y otro material	N.E.
La Paz	55,445	2,426	30,635	21,892	492
Comondú	16,387	1,838	11,756	2,738	55
Mulegé	13,555	1,334	10,314	1,775	132
Los Cabos	40,866	4,022	23,008	12,901	935
Loreto	3,031	470	1,897	648	16
<b>B.C.Sur</b>	<b>129,284</b>	<b>10,090</b>	<b>77,610</b>	<b>39,954</b>	<b>1,630</b>

FUENTE: INEGI, *XI Censo de Población y Vivienda 1990. Baja California Sur, Resultados definitivos. Tabulados Básicos*, Aguascalientes, Ags. 1991, p. 102-105, Cuadro No. 39; *XII Censo General de Población y Vivienda 2000. Baja California Sur, Resultados definitivos. Tabulados Básicos*, Aguascalientes, Ags. 2001, p. 256-260. Cuadro: *Vivienda 3; II Conteo de Población y Vivienda 2005, Resultados definitivos*. Cuadro: *Vivienda 4; www.inegi.gob.mx*

1/ El total de viviendas particulares no incluye los refugios. Se excluyen además 1,072 Viviendas sin información de Ocupantes.

2/ El total de viviendas particulares no incluye los refugios. Se excluyen además 682 viviendas sin información de ocupantes.

3/ No incluye 5,986 viviendas sin información de ocupantes.

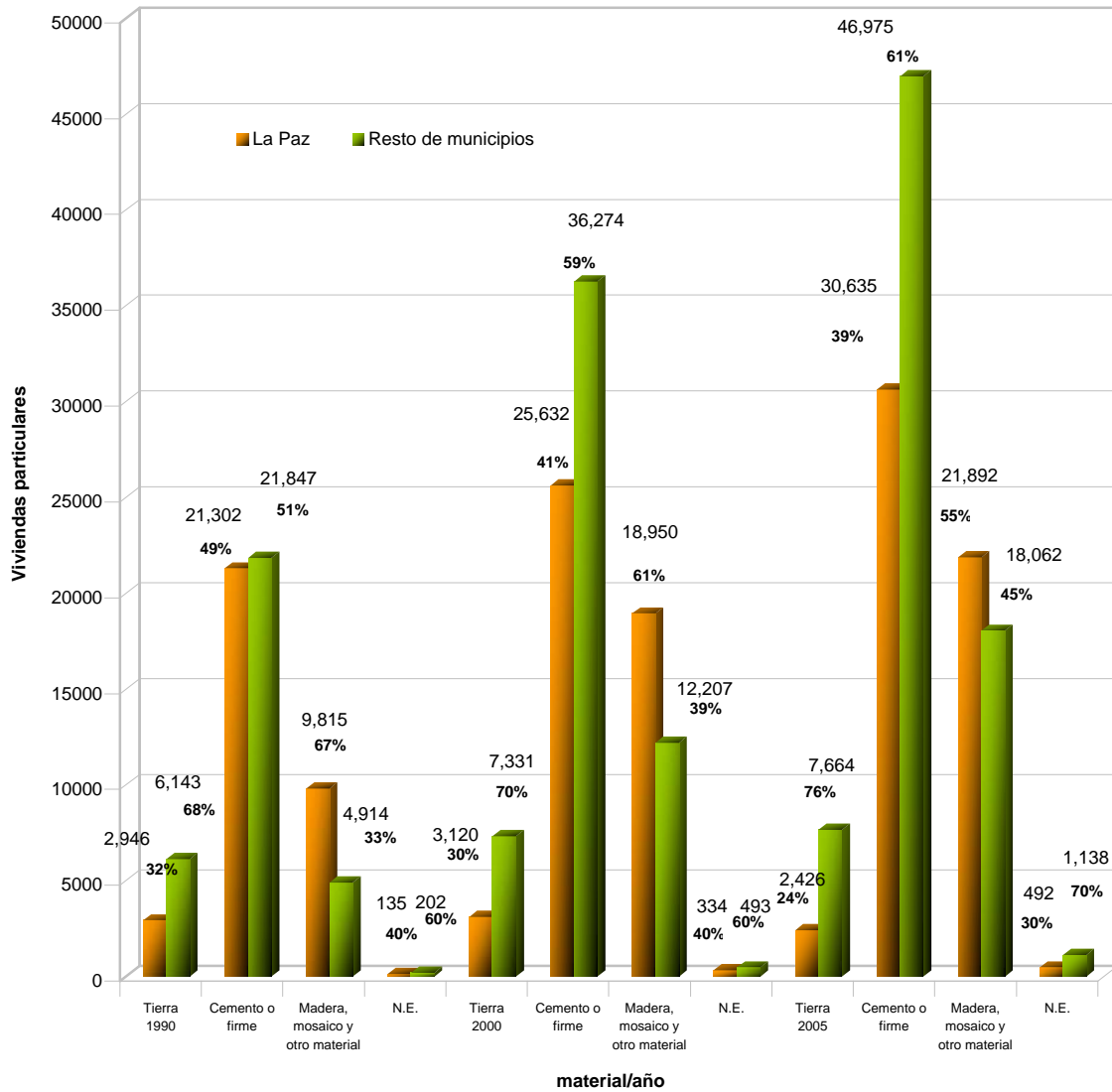
OBSERVACIONES:

Para 1990 los datos del municipio de Loreto están incluidos en el municipio de Comondú, ya que Loreto se crea en 1992.

N.E. No especificado.

ELABORÓ: Patricia Mijares Ramírez.

**Viviendas particulares según material en pisos en el municipio de La Paz y resto de municipios en B.C.Sur, 1990, 2000 y 2005**



FUENTE: INEGI, *XI Censo de Población y Vivienda 1990. Baja California Sur, Resultados definitivos. Tabulados Básicos*, Aguascalientes, Ags. 1991, p. 102-105, Cuadro No. 39; *XII Censo General de Población y Vivienda 2000. Baja California Sur, Resultados definitivos. Tabulados Básicos*, Aguascalientes, Ags. 2001, p. 256-260. Cuadro: Vivienda3; *II Conteo de Población y Vivienda 2005, Resultados definitivos. Cuadro: Vivienda 4*; [www.inegi.gob.mx](http://www.inegi.gob.mx)

**Cuadro: II.1.19**  
**Viviendas particulares según disponibilidad de drenaje, por municipio en B.C.Sur, 1990, 1995, 2000 y 2005**

Municipio	1990			
	Viviendas particulares <sup>1/</sup>	Disponen de drenaje	No disponen de drenaje	N.E.
La Paz	34,198	26,851	6,974	373
Comondú	15,151	7,469	7,412	270
Mulegé	8,528	4,916	3,507	105
Los Cabos	9,427	5,013	4,149	265
Loreto				
<b>B.C.Sur</b>	<b>67,304</b>	<b>44,249</b>	<b>22,042</b>	<b>1,013</b>

**Cuadro: II.1.19** ...Continuación

Municipio	1995			
	Viviendas particulares <sup>2/</sup>	Disponen de drenaje	No disponen de drenaje	N.E.
La Paz	42,634	35,886	6,658	90
Comondú	14,893	8,272	6,603	18
Mulegé	11,074	7,410	3,655	9
Los Cabos	17,222	13,126	4,044	52
Loreto	2,304	1,666	637	1
<b>B.C.Sur</b>	<b>88,127</b>	<b>66,360</b>	<b>21,597</b>	<b>170</b>

**Cuadro: II.1.19** ...Continuación

Municipio	2000			
	Viviendas particulares <sup>3/</sup>	Disponen de drenaje	No disponen de drenaje	N.E.
La Paz	48,036	41,674	6,073	289
Comondú	15,371	9,868	5,434	69
Mulegé	11,382	8,144	3,203	35
Los Cabos	26,709	22,243	4,218	248
Loreto	2,843	2,140	698	5
<b>B.C.Sur</b>	<b>104,341</b>	<b>84,069</b>	<b>19,626</b>	<b>646</b>

**Cuadro: II.1.19** ...Continuación

Municipio	2005			
	Viviendas particulares <sup>4/</sup>	Disponen de drenaje <sup>5/</sup>	No disponen de drenaje	N.E.
La Paz	55,445	51,880	2,968	597
Comondú	16,387	13,002	3,253	132
Mulegé	13,555	10,061	3,074	420
Los Cabos	3,031	2,609	393	29
Loreto	40,866	38,234	1,485	1,147
<b>B.C.Sur</b>	<b>129,284</b>	<b>115,786</b>	<b>11,173</b>	<b>2,325</b>

FUENTE: INEGI. XI Censo de Población y Vivienda 1990. Baja California Sur. Resultados definitivos. Tabulados Básicos, Aguascalientes, Ags. 1991, p. 130 y 131. Cuadro: 46; Censo de Población y Vivienda 1995, Baja California Sur. Resultados definitivos. Tabulados Básicos, Aguascalientes, Ags. 1996, p. 79-81. Cuadro: Vivienda 6; XII Censo de Población y Vivienda 2000. Baja California Sur. Tabulados Básicos. Aguascalientes, Ags. 2001, p. 297-301. Cuadro: Vivienda 10; II Censo de Población y Vivienda 2005, Resultados definitivos. Cuadro: Vivienda 5; [www.inegi.gob.mx](http://www.inegi.gob.mx)

1/ El total de viviendas particulares no incluye los refugios. Se excluyen además 1,072 viviendas sin información de ocupantes.

2/ El total de viviendas particulares no incluye los refugios. Se excluyen además 212 viviendas sin información de ocupantes.

3/ El total de viviendas particulares no incluye los refugios. Se excluyen además 682 viviendas sin información de ocupantes.

4/ No incluye 5,986 viviendas sin información de ocupantes.

5/ Se consideran drenaje conectado a la red pública, a fosa séptica, a barranca o grieta, a río, lago o mar. En B.C.Sur son 83,010 viviendas particulares conectadas a la red pública y en el municipio de La Paz 45,491.

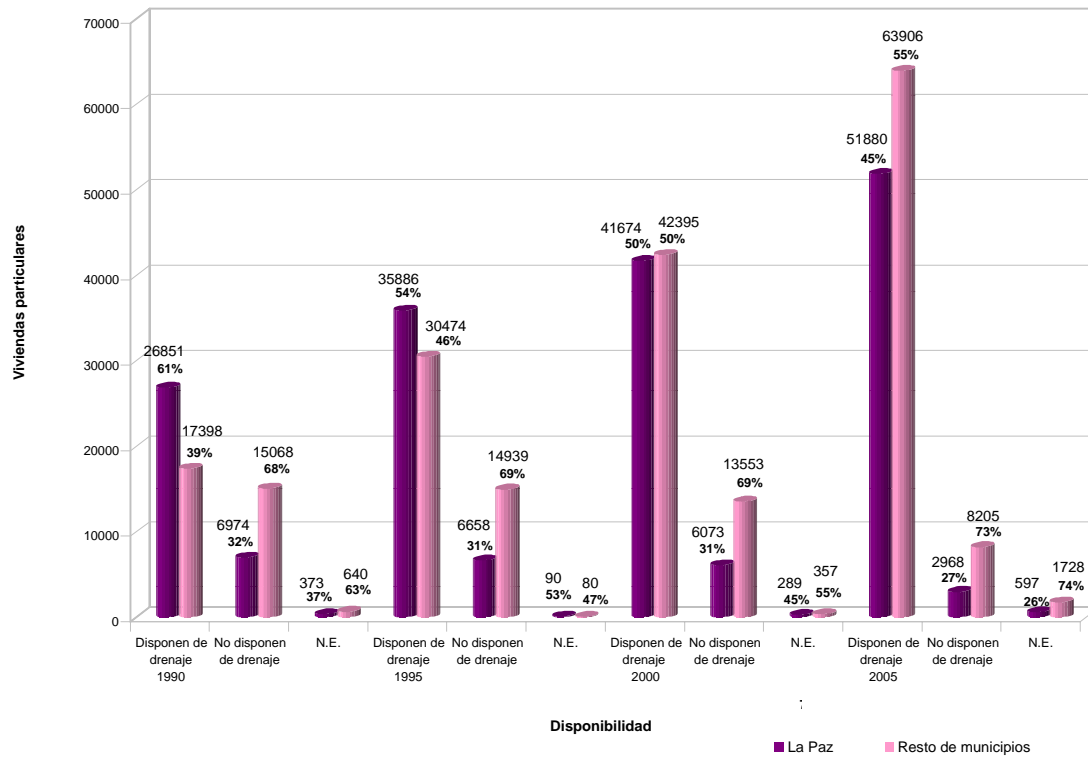
OBSERVACIONES:

N.E. No especificado.

ELABORÓ: Patricia Mijares Ramírez.



**Viviendas particulares según disponibilidad de drenaje en el municipio de La Paz y resto de municipios en B.C.Sur 1990, 1995, 2000 y 2005**



FUENTE: INEGI, XI Censo de Población y Vivienda 1990, Baja California Sur. Resultados definitivos. Tabulados Básicos, Aguascalientes, Ags. 1991, p. 130 y 131. Cuadro: 46; Censo de Población y Vivienda 1995, Baja California Sur. Resultados definitivos. Tabulados Básicos, Aguascalientes, Ags. 1996, p. 79-81. Cuadro: Vivienda 6; XII Censo de Población y Vivienda 2000, Baja California Sur. Tabulados Básicos. Aguascalientes, Ags. 2001, p. 297-301. Cuadro: Vivienda 10; II Censo de Población y Vivienda 2005, Resultados definitivos. Cuadro: Vivienda 5; [www.inegi.gob.mx](http://www.inegi.gob.mx)

**Cuadro: II.1.20**

**Viviendas particulares habitadas por municipio y distribución según disponibilidad de bienes (Televisión, refrigerador, lavadora y computadora) , 2000 y 2005**

Municipio y bienes en la vivienda	2000			
	Viviendas particulares habitadas <sup>1/</sup>	Disponen de algún bien <sup>2/</sup>	No disponen de ningún bien <sup>2/</sup>	N.E.
<b>La Paz</b>	<b>48,036</b>			
Televisión		44,576	3,084	376
Refrigerador		41,750	5,886	400
Lavadora		27,389	20,219	428
Computadora		7,716	39,824	496
<b>Comondú</b>	<b>15,371</b>			
Televisión		13,905	1,354	112
Refrigerador		12,133	3,123	115
Lavadora		8,143	7,108	120
Computadora		792	14,400	179
<b>Mulegé</b>	<b>11,382</b>			
Televisión		9,757	1,502	123
Refrigerador		8,867	2,388	127
Lavadora		6,939	4,307	136
Computadora		748	10,480	154
<b>Los Cabos</b>	<b>26,709</b>			
Televisión		22,867	3,399	443
Refrigerador		20,111	6,103	495
Lavadora		12,361	13,787	561
Computadora		2,322	23,700	687
<b>Loreto</b>	<b>2,843</b>			
Televisión		2,394	438	11
Refrigerador		2,159	672	12
Lavadora		1,678	1,152	13
Computadora		215	2,608	20
<b>Baja California Sur</b>	<b>104,341</b>			
Televisión		93,499	9,777	1,065
Refrigerador		85,020	18,172	1,149
Lavadora		56,510	46,573	1,258
Computadora		11,793	91,012	1,536

**Cuadro: II.1.20**

**...Continuación**

Municipio y bienes en la vivienda	2005			
	Viviendas particulares habitadas <sup>3/</sup>	Disponen de algún bien <sup>4/</sup>	No disponen de ningún bien <sup>4/</sup>	N.E.
<b>La Paz</b>	<b>55,445</b>	<b>53,018</b>	<b>1,694</b>	<b>733</b>
Televisión		52,510		
Refrigerador		50,885		
Lavadora		37,720		
Computadora		18,083		
<b>Comondú</b>	<b>16,387</b>	<b>15,531</b>	<b>665</b>	<b>191</b>
Televisión		15,244		
Refrigerador		14,427		
Lavadora		10,769		
Computadora		2,736		
<b>Mulegé</b>	<b>13,555</b>	<b>11,601</b>	<b>1,622</b>	<b>332</b>
Televisión		11,375		
Refrigerador		10,119		
Lavadora		8,084		
Computadora		2,527		
<b>Los Cabos</b>	<b>40,866</b>	<b>38,401</b>	<b>964</b>	<b>1,501</b>
Televisión		37,818		
Refrigerador		34,981		
Lavadora		23,222		
Computadora		8,269		
<b>Loreto</b>	<b>3,031</b>	<b>2,727</b>	<b>253</b>	<b>51</b>
Televisión		2,689		
Refrigerador		2,482		
Lavadora		2,114		
Computadora		737		
<b>Baja California Sur</b>	<b>129,284</b>	<b>121,278</b>	<b>5,198</b>	<b>2,808</b>
Televisión		119,636		
Refrigerador		112,894		
Lavadora		81,909		
Computadora		32,352		

FUENTE: XII Censo General de Población y Vivienda 2000. Baja California Sur. Tabulados Básicos. Aguascalientes, Ags. 2001, p. 325, Cuadro: Vivienda 15; II Censo de Población y Vivienda 2005, Resultados definitivos. Cuadro: Vivienda 10; [www.inegi.gob.mx](http://www.inegi.gob.mx).

1/ No incluye refugios ni 682 viviendas sin información de ocupantes.

2/ Para el Censo 2000, no aparece el dato total por municipio de las viviendas que disponen o no disponen de bienes, así como el total de No especificado.

3/ No incluye 5,986 viviendas sin información de ocupantes.

4/ Para el Censo 2005, solo aparecen los datos desagregados por tipo de bien para las viviendas que disponen de algún bien, sin embargo para el caso de las viviendas que no disponen de algún bien y N.E. aparece solo agregado el dato.

OBSERVACIONES:

N.E. No especificado.

Para obtener los datos del año 2000, únicamente se tomaron estos cuatro tipos de bienes para efectos de comparar con el año 2005.

ELABORÓ: Patricia Mijares Ramírez.

## **II.2 Indicadores seleccionados**

Centro Estatal de Información,  
Consejo Nacional de Población,  
INEGI,  
Banco de México,  
Instituto Nacional de Migración y  
Secretaría de Turismo



**Cuadro: II.2.1**

**Población total por sexo, en el municipio de La Paz y resto de los municipios en B. C. Sur, 2006, 2007 y 2008 (proyecciones CONAPO)**

Municipio	2006			2007			2008		
	Hombres	Mujeres	Total	Hombres	Mujeres	Total	Hombres	Mujeres	Total
Resto de municipios	158,991	141,959	<b>300,950</b>	165,263	147,128	<b>312,391</b>	171,544	152,303	<b>323,847</b>
La Paz	114,373	108,249	<b>222,622</b>	115,785	109,410	<b>225,195</b>	117,146	110,532	<b>227,678</b>
<b>B.C.Sur</b>	<b>273,364</b>	<b>250,208</b>	<b>523,572</b>	<b>281,048</b>	<b>256,538</b>	<b>537,586</b>	<b>288,690</b>	<b>262,835</b>	<b>551,525</b>

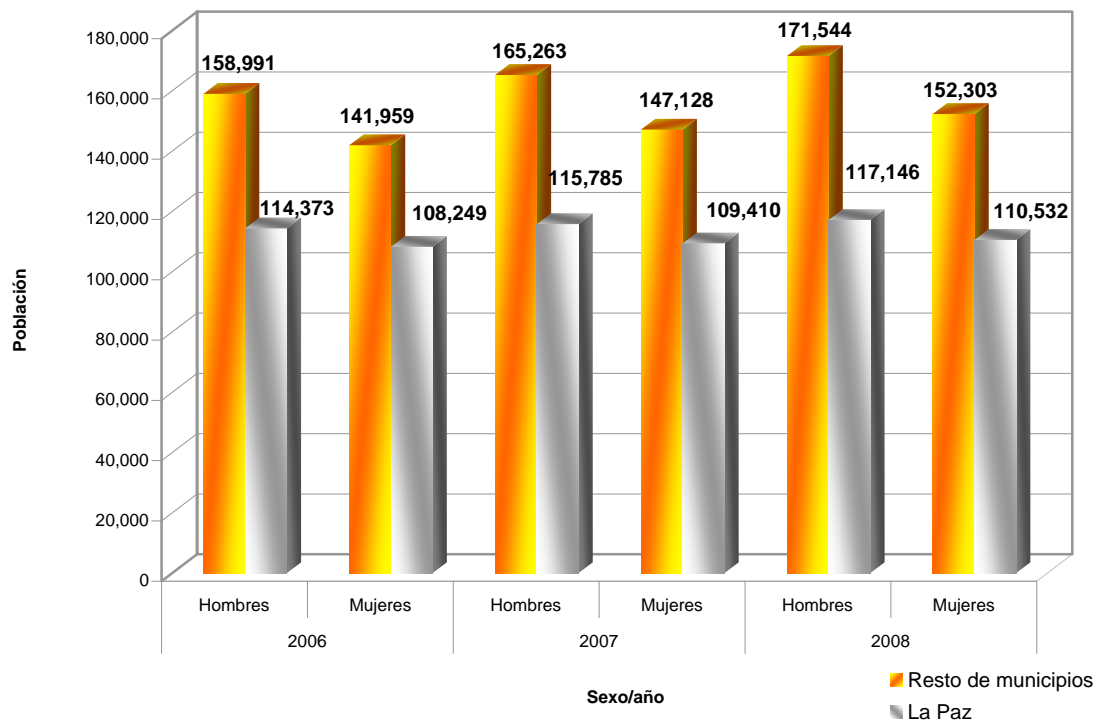
FUENTE: Consejo Nacional de Población, *Proyecciones de la Población de México 2005-2050*. Cuadro: Población total de los municipios a mitad de año, 2005-2030; Total de hombres residentes en los municipios a mitad de año, 2005-2030; Total de mujeres residentes en los municipios a mitad de año, 2005-2030; [www.conapo.gob.mx](http://www.conapo.gob.mx).

OBSERVACIONES:

Las proyecciones realizadas por el Consejo Nacional de Población, están basadas en el II Censo de Población y Vivienda 2005.

ELABORÓ: Patricia Mijares Ramírez.

**Población por sexo, en el municipio de La Paz y resto de los municipios en B. C. Sur, 2006, 2007 y 2008 (proyecciones CONAPO)**



FUENTE: Consejo Nacional de Población, *Proyecciones de la Población de México 2005-2050*. Cuadro: Población total de los municipios a mitad de año, 2005-2030; Total de hombres residentes en los municipios a mitad de año, 2005-2030; Total de mujeres residentes en los municipios a mitad de año, 2005-2030; [www.conapo.gob.mx](http://www.conapo.gob.mx).

**Cuadro: II.2.2**

**Población total por rango de edad en el municipio de La Paz y resto de los municipios en B. C. Sur, 2006, 2007 y 2008 (proyecciones CONAPO)**

Municipio	2006				2007				2008			
	0-14	15-64	65 o más	Total	0-14	15-64	65 o más	Total	0-14	15-64	65 o más	Total
Resto de municipios	92,533	198,293	10,124	<b>300,950</b>	94,335	207,279	10,777	<b>312,391</b>	96,030	216,335	11,482	<b>323,847</b>
La Paz	57,719	154,561	10,342	<b>222,622</b>	57,143	157,275	10,777	<b>225,195</b>	56,524	159,923	11,231	<b>227,678</b>
<b>B.C.Sur</b>	<b>150,252</b>	<b>352,854</b>	<b>20,466</b>	<b>523,572</b>	<b>151,478</b>	<b>364,554</b>	<b>21,554</b>	<b>537,586</b>	<b>152,554</b>	<b>376,258</b>	<b>22,713</b>	<b>551,525</b>

FUENTE: Consejo Nacional de Población, *Proyecciones de la Población de México 2005-2050*. Cuadro: Población total de 0 a 14 años de edad residentes en los municipios a mitad de año, 2006-2030; Población total de 15 a 64 años de edad residentes en los municipios a mitad de año, 2006-2030; Población total de 65 años o más de edad residentes en los municipios a mitad de año, 2006-2030; [www.conapo.gob.mx](http://www.conapo.gob.mx).

OBSERVACIONES:

Las proyecciones realizadas por el Consejo Nacional de Población, están basadas en el II Censo de Población y Vivienda 2005.

ELABORÓ: Patricia Mijares Ramírez.

**Cuadro: II.2.3**

**Población total de hombres por rango de edad en el municipio de La Paz y resto de los municipios en B. C. Sur, 2006, 2007 y 2008 (proyecciones CONAPO)**

Municipio	2006				2007				2008			
	0-14	15-64	65 o más	Total	0-14	15-64	65 o más	Total	0-14	15-64	65 o más	Total
Resto de municipios	47,611	106,316	5,064	<b>158,991</b>	48,557	111,305	5,401	<b>165,263</b>	49,449	116,332	5,763	<b>171,544</b>
La Paz	29,556	80,036	4,781	<b>114,373</b>	29,286	81,503	4,996	<b>115,785</b>	28,995	82,931	5,220	<b>117,146</b>
<b>B.C.Sur</b>	<b>77,167</b>	<b>186,352</b>	<b>9,845</b>	<b>273,364</b>	<b>77,843</b>	<b>192,808</b>	<b>10,397</b>	<b>281,048</b>	<b>78,444</b>	<b>199,263</b>	<b>10,983</b>	<b>288,690</b>

FUENTE: Consejo Nacional de Población, *Proyecciones de la Población de México 2005-2050*. Cuadro: Hombres de 0 a 14 años de edad residentes en los municipios a mitad de año, 2006-2030; Hombres de 15 a 64 años de edad residentes en los municipios a mitad de año, 2006-2030; Hombres de 65 años o más de edad residentes en los municipios a mitad de año, 2006-2030; [www.conapo.gob.mx](http://www.conapo.gob.mx).

OBSERVACIONES:

Las proyecciones realizadas por el Consejo Nacional de Población, están basadas en el II Censo de Población y Vivienda 2005.

ELABORÓ: Patricia Mijares Ramírez.

**Cuadro: II.2.4**

**Población total de mujeres por rango de edad en el municipio de La Paz y resto de los municipios en B. C. Sur, 2006, 2007 y 2008 (proyecciones CONAPO)**

Municipio	2006				2007				2008			
	0-14	15-64	65 o más	Total	0-14	15-64	65 o más	Total	0-14	15-64	65 o más	Total
Resto de municipios	44,922	91,977	5,060	<b>141,959</b>	45,778	95,974	5,376	<b>147,128</b>	46,581	100,003	5,719	<b>152,303</b>
La Paz	28,163	74,525	5,561	<b>108,249</b>	27,857	75,772	5,781	<b>109,410</b>	27,529	76,992	6,011	<b>110,532</b>
<b>B.C.Sur</b>	<b>73,085</b>	<b>166,502</b>	<b>10,621</b>	<b>250,208</b>	<b>73,635</b>	<b>171,746</b>	<b>11,157</b>	<b>256,538</b>	<b>74,110</b>	<b>176,995</b>	<b>11,730</b>	<b>262,835</b>

FUENTE: Consejo Nacional de Población, *Proyecciones de la Población de México 2005-2050*. Cuadro: Mujeres de 0 a 14 años de edad residentes en los municipios a mitad de año, 2006-2030; Mujeres de 15 a 64 años de edad residentes en los municipios a mitad de año, 2006-2030; Mujeres de 65 años o más de edad residentes en los municipios a mitad de año, 2006-2030; [www.conapo.gob.mx](http://www.conapo.gob.mx).

OBSERVACIONES:

Las proyecciones realizadas por el Consejo Nacional de Población, están basadas en el II Censo de Población y Vivienda 2005.

ELABORÓ: Patricia Mijares Ramírez.

**Cuadro: II.2.5**

**Volumen y valor de la producción agrícola en el municipio de La Paz y resto de municipios en B.C.Sur, 2004-2005 y 2005-2006**

Municipio	Volumen de producción (toneladas)	Valor de producción (miles de pesos)	Volumen de producción (toneladas)	Valor de producción (miles de pesos)
	2004-2005		2005-2006	
Resto de municipios	339,267.19	1,525,099.44	312,494.52	1,832,547.84
La Paz	132,320.45	955,640.07	119,635.40	769,833.84
<b>B.C.Sur</b>	<b>471,587.64</b>	<b>2,480,739.50</b>	<b>432,129.92</b>	<b>2,602,381.68</b>

FUENTE: Gobierno del Estado de Baja California Sur, Centro Estatal de Información. *Cuaderno de Datos Básicos 2007* P. 101. Cuadro: III.1.2.

OBSERVACIONES:

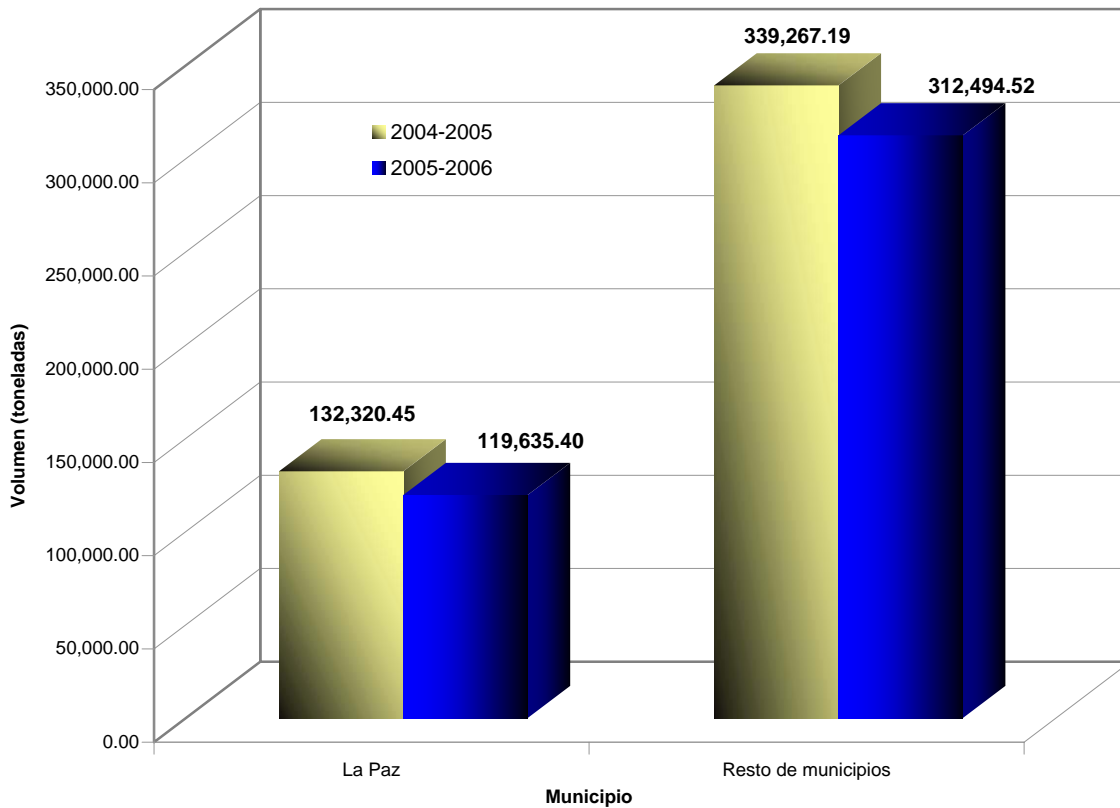
La información es al cierre de siembras y cosechas de 2005 y 2006.

La producción agrícola incluye los ciclos otoño-invierno, primavera-verano y perenne.

La suma de los ciclos agrícolas puede o no coincidir con el total del estado debido al redondeo de cifras.

ELABORÓ: Patricia Mijares Ramírez.

**Volumen de la producción agrícola en el municipio de La Paz y resto de municipios en B.C.Sur, 2004-2005 y 2005-2006**



FUENTE: Gobierno del Estado de Baja California Sur, Centro Estatal de Información. *Cuaderno de Datos Básicos 2007* . P. 101. Cuadro: III.1.2.



**Cuadro: II.2.6**

**Volumen y valor de la producción pesquera en peso fresco-entero de las principales especies en el Estado de B.C.Sur, 2005-2006**

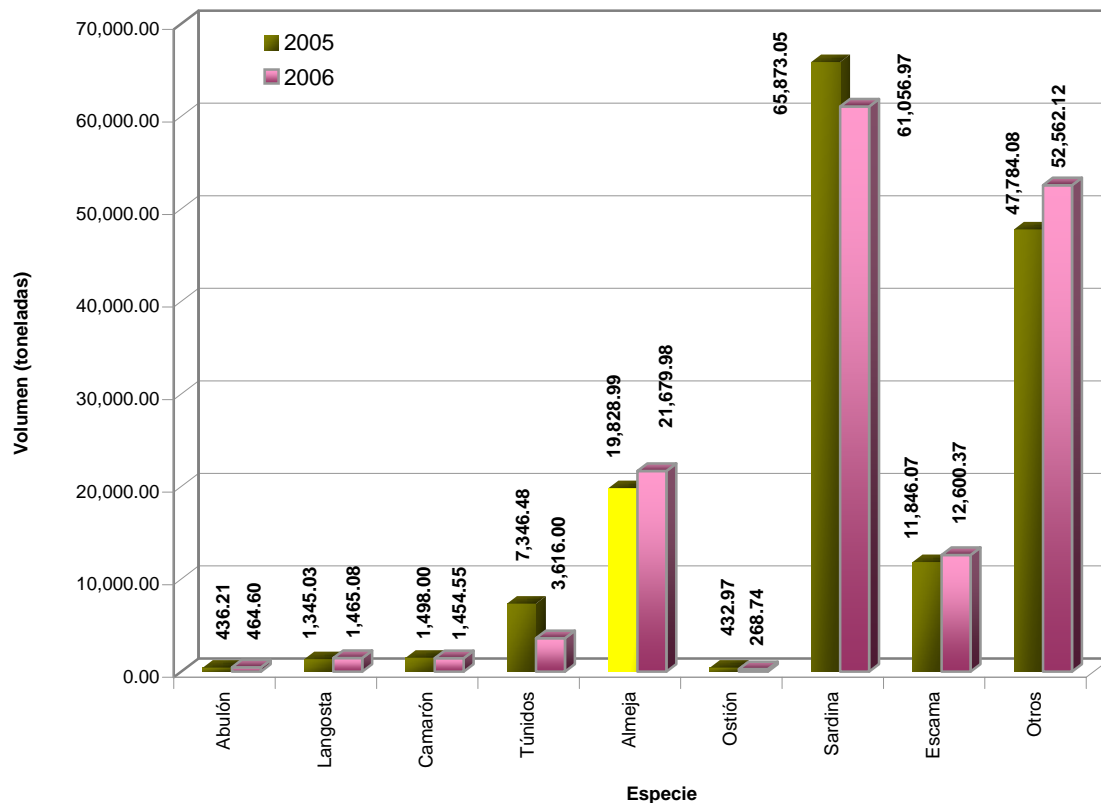
Especie	Volumen (toneladas)		Valor (miles de pesos)	
	2005	2006	2005	2006
Abulón	436.21	464.60	38,141.65	126,077.00
Langosta	1,345.03	1,465.08	105,248.42	134,780.54
Camarón	1,498.00	1,454.55	52,353.81	84,257.88
Túñidos	7,346.48	3,616.00	66,105.11	201,571.62
Almeja	19,828.99	21,679.98	119,180.36	122,613.61
Ostión	432.97	268.74	1,648.57	1,074.98
Sardina	65,873.05	61,056.97	65,982.65	61,056.96
Escama	11,846.07	12,600.37	96,693.12	145,650.32
Otros <sup>1/</sup>	47,784.08	52,562.12	139,801.12	167,626.40
<b>B.C.Sur</b>	<b>156,390.88</b>	<b>155,168.41</b>	<b>685,154.81</b>	<b>1,044,709.31</b>

FUENTE: Gobierno del Estado de Baja California Sur, Centro Estatal de Información. *Cuaderno de Datos Básicos 2007* P. 136. Cuadro: III.1.41.

1/ Incluye algas, calamar, caracol, fauna de acompañamiento, jaiba, lisa y liseta, tiburón, pulpo y otras especies, esta última incluye cangrejo, carnada viva, erizo, peces de hornato, pelágicos mayores, pepino de mar, raya y sierra.

ELABORÓ: Patricia Mijares Ramírez.

**Volumen de la producción pesquera en peso fresco-entero de las principales especies en B.C.Sur, 2005-2006**



FUENTE: Gobierno del Estado de Baja California Sur, Centro Estatal de Información. *Cuaderno de Datos Básicos 2007*. P. 136. Cuadro: III.1.41.

**Cuadro: II.2.7**  
**Volumen y valor de la producción de carne por tipo de ganado en el municipio de La Paz y resto de municipios en B.C.Sur, 2005-2006**

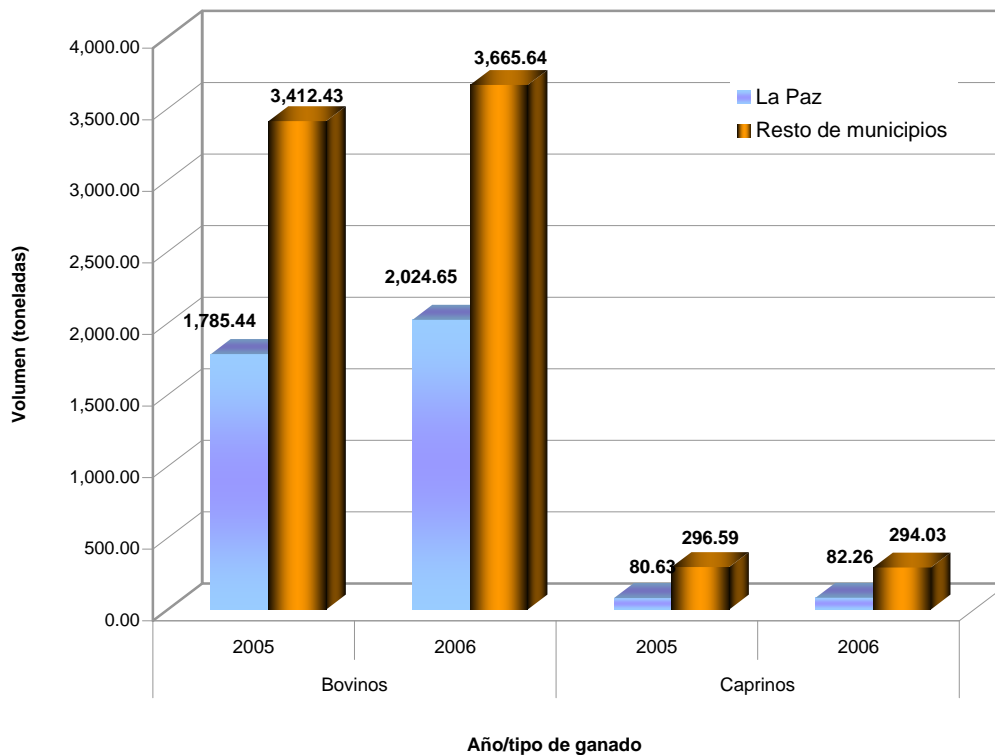
Municipio	Volumen (toneladas)			
	Bovinos		Caprinos	
	2005	2006	2005	2006
Resto de municipios	3,412.43	3,665.64	296.59	294.03
La Paz	1,785.44	2,024.65	80.63	82.26
<b>B.C.Sur</b>	<b>5,197.87</b>	<b>5,690.29</b>	<b>377.22</b>	<b>376.29</b>

**Cuadro: II.2.7**

Municipio	Valor (miles de pesos)			
	Bovinos		Caprinos	
	2005	2006	2005	2006
Resto de municipios	90,552.58	118,703.14	8,829.68	9,465.50
La Paz	60,332.83	69,653.33	2,257.56	2,303.31
<b>B.C.Sur</b>	<b>150,885.41</b>	<b>188,356.47</b>	<b>11,087.24</b>	<b>11,768.81</b>

FUENTE: Gobierno del Estado de Baja California Sur, Centro Estatal de Información. *Cuaderno de Datos Básicos 2007*. P. 130. Cuadro: III.1.31.  
 ELABORÓ: Patricia Mijares Ramírez.

**Volumen de la producción de carne por tipo de ganado en el municipio de La Paz y resto de municipios en B.C.Sur, 2005-2006**



FUENTE: Gobierno del Estado de Baja California Sur, Centro Estatal de Información. *Cuaderno de Datos Básicos 2007*. P. 130. Cuadro: III.1.31.

**Cuadro: II.2.8**

**Volumen y valor de la producción de leche por tipo de ganado en el municipio de La Paz y resto de municipios en B.C.Sur, 2005-2006**

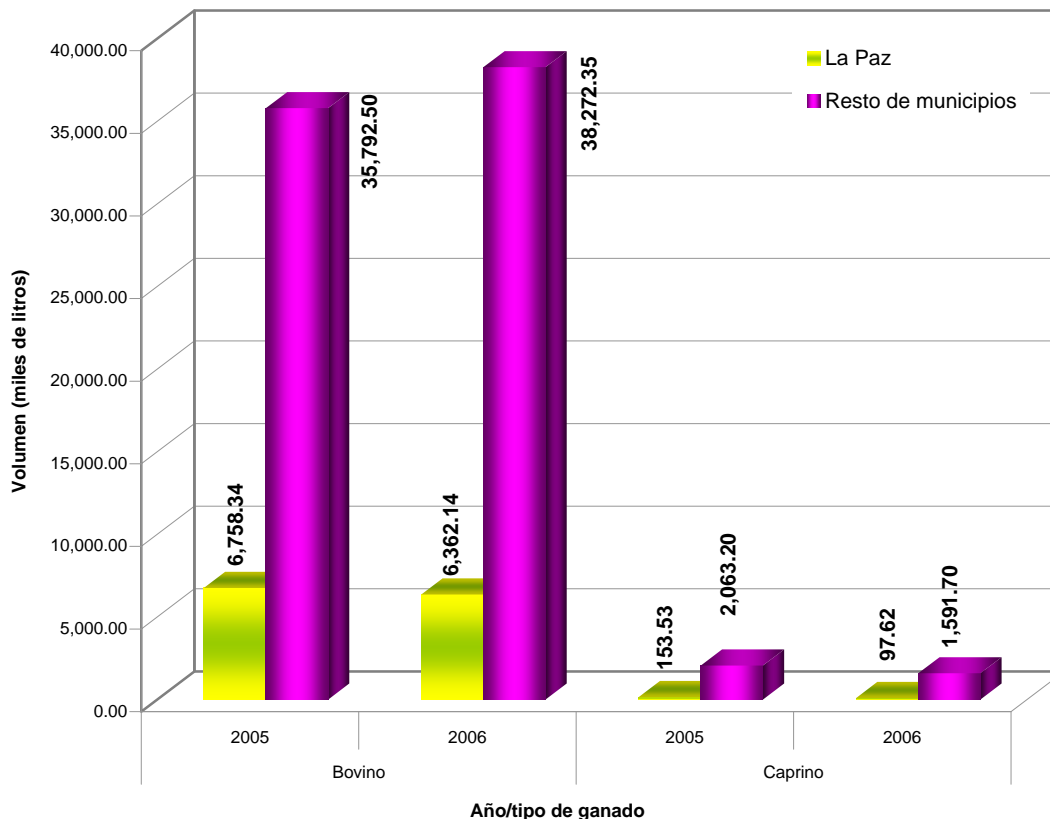
Municipio	Volumen (miles de litros)			
	Bovinos		Caprinos	
	2005	2006	2005	2006
Resto de municipios	35,792.50	38,272.35	2,063.20	1,591.70
La Paz	6,758.34	6,362.14	153.53	97.62
<b>B.C.Sur</b>	<b>42,550.84</b>	<b>44,634.49</b>	<b>2,216.73</b>	<b>1,689.32</b>

**Cuadro: II.2.8**

Municipio	Valor (miles de pesos)			
	Bovinos		Caprinos	
	2005	2006	2005	2006
Resto de municipios	235,488.77	268,764.97	7,127.10	5,547.60
La Paz	26,132.67	24,778.45	525.78	292.86
<b>B.C.Sur</b>	<b>261,621.44</b>	<b>293,543.42</b>	<b>7,652.88</b>	<b>5,840.46</b>

FUENTE: Gobierno del Estado de Baja California Sur, Centro Estatal de Información. *Cuaderno de Datos Básicos 2007*. P. 131. Cuadro: III.1.33.  
ELABORÓ: Patricia Mijares Ramírez.

**Volumen de la producción de leche por tipo de ganado en el municipio de La Paz y resto de municipios en B.C.Sur, 2005-2006**



FUENTE: Gobierno del Estado de Baja California Sur, Centro Estatal de Información. *Cuaderno de Datos Básicos 2007*. P. 131. Cuadro: III.1.33.

**Cuadro: II.2.9**

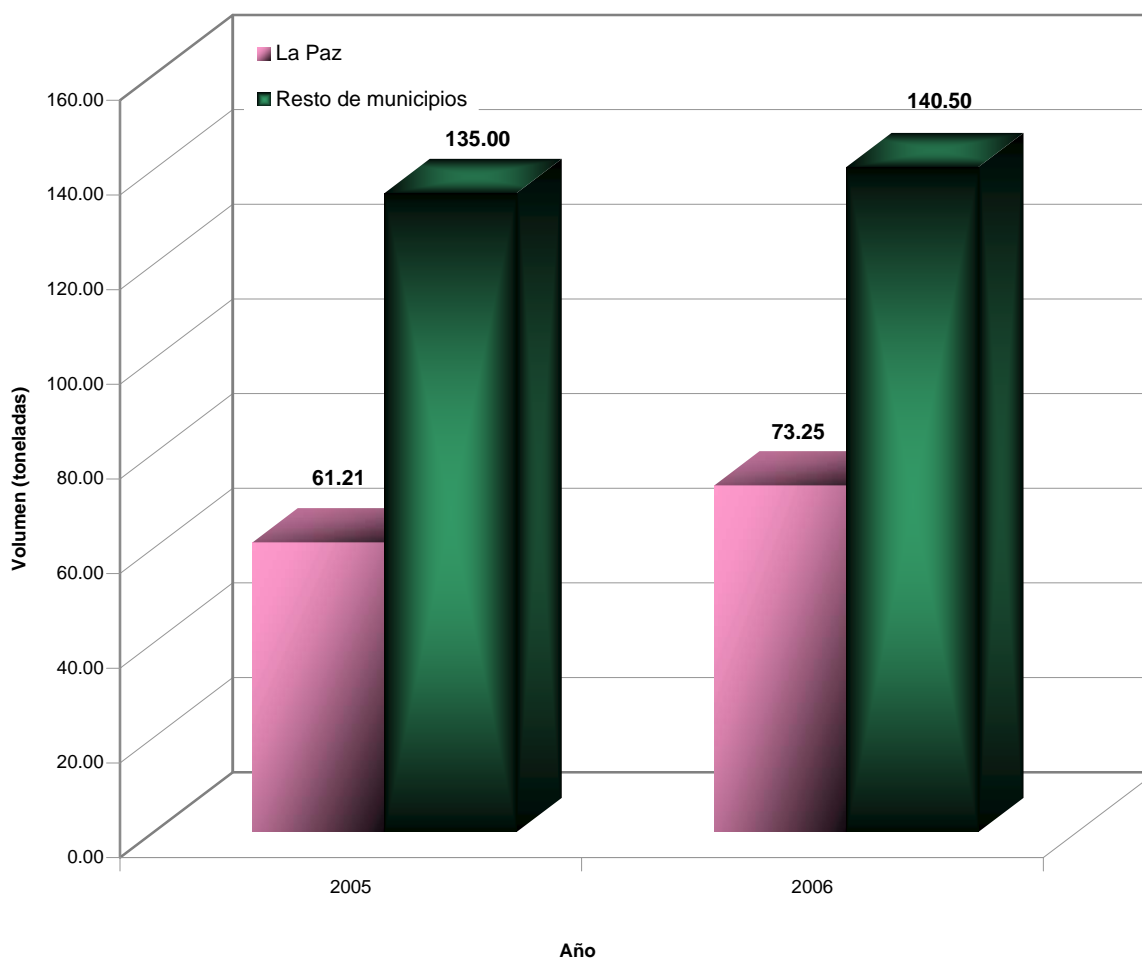
**Volumen y valor de la producción de miel en el municipio de La Paz y resto de municipios en B.C.Sur, 2005-2006**

Municipio	Volumen (toneladas)		Valor (miles de pesos)	
	2005	2006	2005	2006
Resto de municipios	135.00	140.50	2,225.00	3,998.00
La Paz	61.21	73.25	1,224.24	2,197.50
<b>B.C.Sur</b>	<b>196.21</b>	<b>213.75</b>	<b>3,449.24</b>	<b>6,195.50</b>

FUENTE: Gobierno del Estado de Baja California Sur, Centro Estatal de Información. *Cuaderno de Datos Básicos 2007*. P. 132. Cuadro: III.1.36.

ELABORÓ: Patricia Mijares Ramírez.

**Volumen de la producción de miel en el municipio de La Paz y resto de municipios en B.C.Sur, 2005-2006**



FUENTE: Gobierno del Estado de Baja California Sur, Centro Estatal de Información. *Cuaderno de Datos Básicos 2007*. P. 132. Cuadro: III.1.36.

**Cuadro: II.2.10**

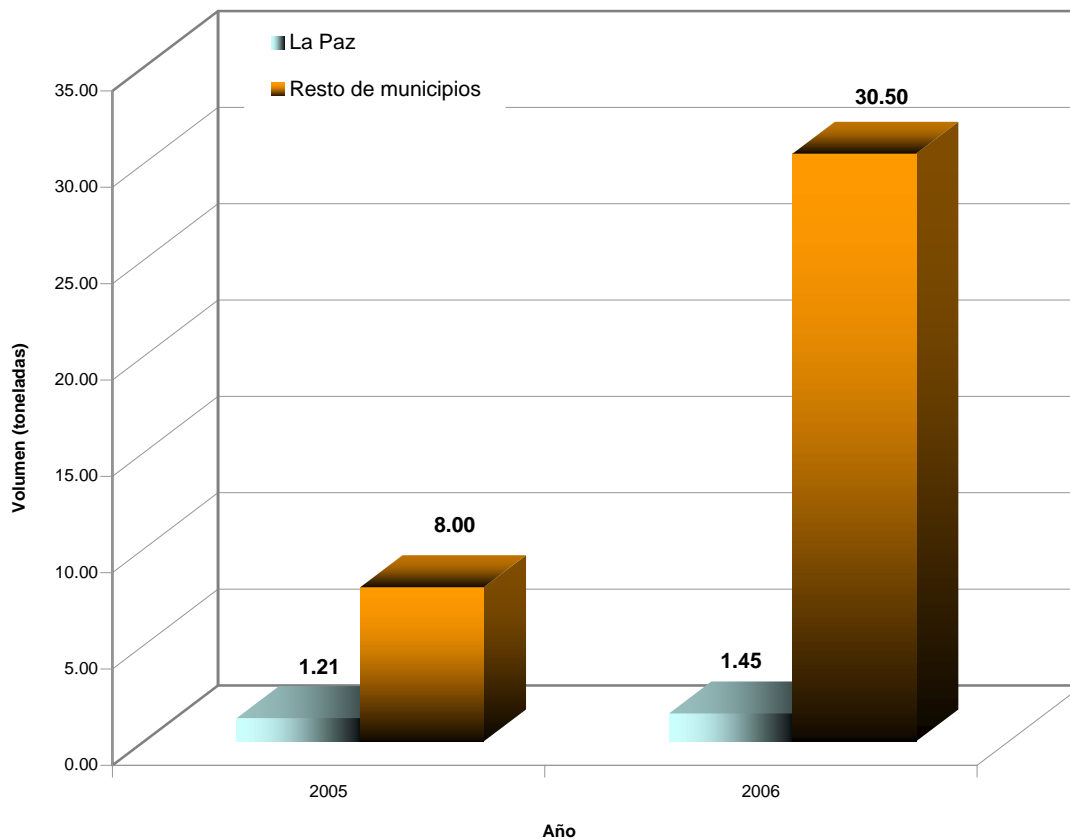
**Volumen y valor de la producción de cera en el municipio de La Paz y resto de municipios en B.C.Sur, 2005-2006**

Municipio	Volumen (toneladas)		Valor (miles de pesos)	
	2005	2006	2005	2006
Resto de municipios	8.00	30.50	120.00	610.00
La Paz	1.21	1.45	30.28	50.75
<b>B.C.Sur</b>	<b>9.21</b>	<b>31.95</b>	<b>150.28</b>	<b>660.75</b>

FUENTE: Gobierno del Estado de Baja California Sur, Centro Estatal de Información. *Cuaderno de Datos Básicos 2007*. P. 133 Cuadro: III.1.37.

ELABORÓ: Patricia Mijares Ramírez.

**Volumen de la producción de cera en el municipio de La Paz y resto de municipios en B.C.Sur, 2005-2006**



FUENTE: Gobierno del Estado de Baja California Sur, Centro Estatal de Información. *Cuaderno de Datos Básicos 2007*. P. 133 Cuadro: III.1.37.

**Cuadro: II.2.11**

**Turistas por ocupación hotelera nacionales y extranjeros en el municipio de La Paz y resto de municipios en B.C.Sur, 2005-2006**

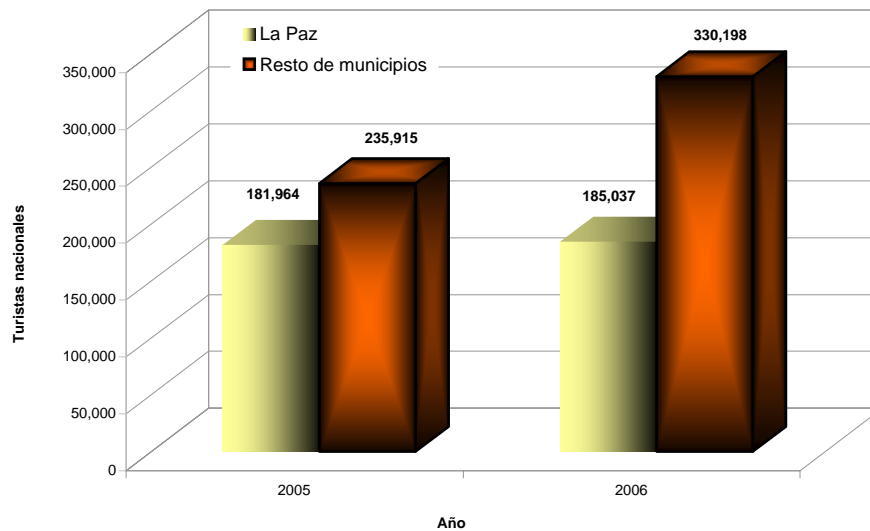
Municipio	Nacional		Extranjero		Total	
	2005	2006	2005 <sup>1/</sup>	2006	2005	2006
Resto de municipios	235,915	330,198	768,900	901,222	1,004,815	1,231,420
La Paz	181,964	185,037	48,463	53,891	230,427	238,928
<b>B C.Sur</b>	<b>417,879</b>	<b>515,235</b>	<b>817,363</b>	<b>955,113</b>	<b>1,235,242</b>	<b>1,470,348</b>

FUENTE: Gobierno del Estado de Baja California Sur, Centro Estatal de Información. *Cuaderno de Datos Básicos 2007*. P. 162. Cuadro: III.3.3.

<sup>1/</sup>Para el dato de Baja California Sur se detectó un error de suma en la fuente consultada, ya que aparecen 817,723 turistas extranjeros y la sumatoria correcta es 817,363, por lo que se realizó la corrección. Al mismo tiempo se corrigió la suma total para el año 2005.

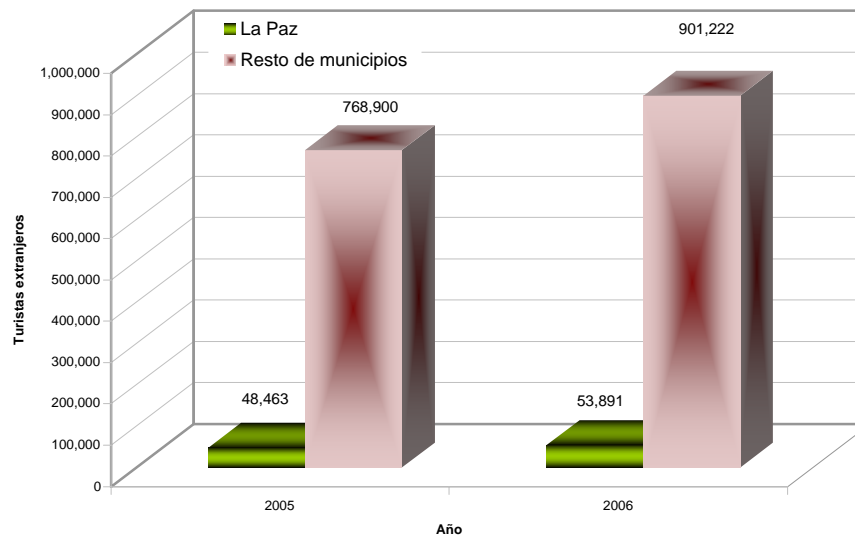
Elaboró: Patricia Mijares Ramírez.

**Turistas por ocupación hotelera nacionales en el municipio de La Paz y resto de municipios en B.C.Sur, 2005-2006**



FUENTE: Gobierno del Estado de Baja California Sur, Centro Estatal de Información. *Cuaderno de Datos Básicos 2007*. P. 162. Cuadro: III.3.3.

**Turistas por ocupación hotelera extranjeros en el municipio de La Paz y resto de municipios en B.C.Sur, 2005-2006**



FUENTE: Gobierno del Estado de Baja California Sur, Centro Estatal de Información. *Cuaderno de Datos Básicos 2007*. P. 162. Cuadro: III.3.3.

**Cuadro: II.2.12**  
**Inversión pública en el municipio de La Paz y resto de**  
**municipios en B.C.Sur, 2005-2006 (miles de pesos)**

Municipio	2005	2006
Resto de municipios <sup>1/</sup>	5,478,023.4	6,516,512.1
La Paz	6,148,927.5	6,140,548.2
<b>B C.Sur</b>	<b>11,626,951.0</b>	<b>12,657,060.4</b>

FUENTE: Gobierno del Estado de Baja California Sur, Centro Estatal de Información. *Cuaderno de Datos Básicos 2007*. P. 200. Cuadro: III.3.44.

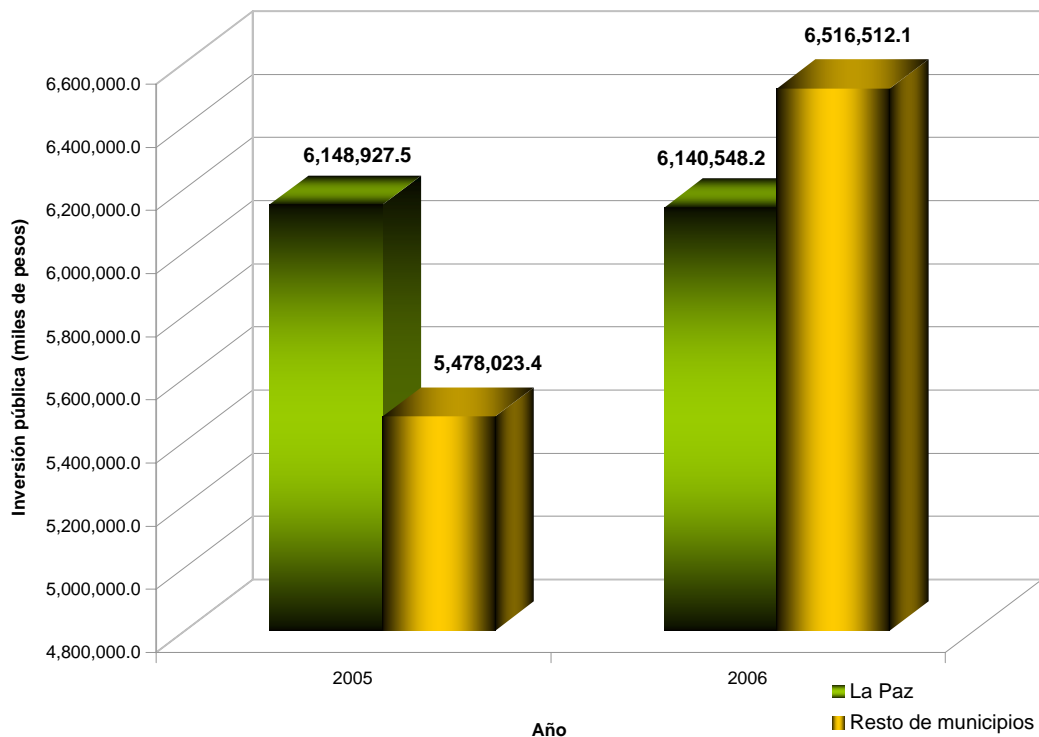
<sup>1/</sup> La información original incluye la inversión de los municipios de Comondú, Mulegé, Los Cabos y Loreto, y un concepto denominado *Cobertura Estatal*, el cual tiene designada para el año 2005 una inversión de 2,085,734.8 y para el año 2006 de 2,515,227.5.

OBSERVACIONES:

Las cifras totales pueden o no coincidir por cuestiones de redondeo.

Elaboró: Patricia Mijares Ramírez.

**Inversión pública en el municipio de La Paz y resto de municipios en**  
**B.C.Sur, 2005-2006 (miles de pesos)**



FUENTE: Gobierno del Estado de Baja California Sur, Centro Estatal de Información. *Cuaderno de Datos Básicos 2007*. P. 200. Cuadro: III.3.44.

**Cuadro: II.2.13**

**Índice de Precios al Consumidor y variación porcentual en la ciudad de La Paz, B.C.Sur, 2005 a enero del 2008 (base 2002=100)<sup>1/</sup>**

Mes	La Paz											
	2005			2006			2007			2008 <sup>2/</sup>		
	IPC	Variación mensual	Variación acumulada	IPC	Variación mensual	Variación acumulada	IPC	Variación mensual	Variación acumulada	IPC	Variación mensual	Variación acumulada
Enero	112.00	-0.14%	-0.14%	116.52	0.23%	0.23%	120.25	0.35%	0.35%	125.64	0.42%	0.42%
Febrero	112.19	0.17%	0.03%	116.42	-0.08%	0.15%	121.11	0.72%	1.06%			
Marzo	112.52	0.30%	0.32%	116.71	0.24%	0.39%	121.34	0.19%	1.26%			
Abril	113.48	0.85%	1.18%	116.84	0.12%	0.50%	121.66	0.26%	1.52%			
Mayo	111.78	-1.50%	-0.34%	114.86	-1.69%	-1.20%	118.82	-2.33%	-0.85%			
Junio	111.85	0.06%	-0.28%	114.75	-0.10%	-1.29%	118.78	-0.03%	-0.88%			
Julio	112.12	0.25%	-0.03%	114.84	0.07%	-1.22%	119.55	0.65%	-0.24%			
Agosto	112.77	0.57%	0.54%	115.55	0.62%	-0.61%	120.17	0.52%	0.28%			
Septiembre	112.82	0.05%	0.59%	116.51	0.83%	0.22%	120.94	0.64%	0.92%			
Octubre	113.18	0.32%	0.91%	117.28	0.66%	0.88%	121.63	0.57%	1.50%			
Noviembre	115.61	2.15%	3.08%	119.31	1.73%	2.63%	124.26	2.16%	3.69%			
Diciembre	116.25	0.56%	3.65%	119.84	0.44%	3.08%	125.12	0.69%	4.41%			

FUENTE: Banco de México, *Estadísticas, Política monetaria e inflación*. <<http://www.banxico.org.mx>>

1/ Base segunda quincena de junio de 2002=100

2/ Los datos aparecen publicados hasta enero del 2008.

OBSERVACIONES:

Para el cálculo de enero de cada año se utilizó como base el mes de diciembre del año anterior.

El IPC general de diciembre de 2004 en la Cd. de La Paz fue de 112.16

Elaboró: Patricia Mijares Ramírez.

**Cuadro: II.2.14**

**Índice de Precios al Consumidor y variación porcentual Promedio Nacional, 2005 a enero del 2008 (base 2002=100)<sup>1/</sup>**

Mes	Promedio Nacional											
	2005			2006			2007			2008 <sup>2/</sup>		
	IPC	Variación mensual	Variación acumulada	IPC	Variación mensual	Variación acumulada	IPC	Variación mensual	Variación acumulada	IPC	Variación mensual	Variación acumulada
Enero	112.55	0.00%	0.00%	116.98	0.59%	0.59%	121.64	0.52%	0.52%	126.15	0.47%	0.47%
Febrero	112.93	0.33%	0.34%	117.16	0.15%	0.74%	121.98	0.28%	0.80%			
Marzo	113.44	0.45%	0.79%	117.31	0.13%	0.87%	122.24	0.21%	1.01%			
Abril	113.84	0.36%	1.15%	117.48	0.15%	1.01%	122.17	-0.06%	0.95%			
Mayo	113.56	-0.25%	0.89%	116.96	-0.45%	0.56%	121.58	-0.48%	0.47%			
Junio	113.45	-0.10%	0.80%	117.06	0.09%	0.65%	121.72	0.12%	0.58%			
Julio	113.89	0.39%	1.19%	117.38	0.27%	0.93%	122.24	0.43%	1.01%			
Agosto	114.03	0.12%	1.31%	117.98	0.51%	1.44%	122.74	0.41%	1.43%			
Septiembre	114.48	0.40%	1.72%	119.17	1.01%	2.47%	123.69	0.77%	2.21%			
Octubre	114.77	0.25%	1.97%	119.69	0.44%	2.91%	124.17	0.39%	2.61%			
Noviembre	115.59	0.72%	2.70%	120.32	0.52%	3.45%	125.05	0.71%	3.33%			
Diciembre	116.30	0.61%	3.33%	121.02	0.58%	4.05%	125.56	0.41%	3.76%			

FUENTE: Banco de México, *Estadísticas, Política monetaria e inflación*. <<http://www.banxico.org.mx>>

1/ Base segunda quincena de junio de 2002=100

2/ Los datos aparecen publicados hasta enero del 2008.

OBSERVACIONES:

Para el cálculo de enero de cada año se utilizó como base el mes de diciembre del año anterior.

El IPC general de diciembre de 2004, el promedio nacional fue de 112.55

Elaboró: Patricia Mijares Ramírez



**Cuadro: II.2.15**

**Usuario del servicio eléctrico por tipo en el municipio de La Paz y resto de municipios en B.C.Sur, 2005-2006**

Municipio	Usuarios							
	Industrial		Comercial		Agrícola		Residencial	
	2005	2006	2005	2006	2005	2006	2005	2006
Resto de municipios	1,007	1138	12,835	14139	831	849	91,448	94635
La Paz	577	629	8,379	8,781	235	241	67,519	71,012
<b>B.C.Sur</b>	<b>1,584</b>	<b>1,767</b>	<b>21,214</b>	<b>22,920</b>	<b>1,066</b>	<b>1,090</b>	<b>158,967</b>	<b>165,647</b>

**Cuadro: II.2.15**

**...Continuación**

Municipio	Usuarios							
	Alumbrado público		Bombeo de agua potable y negras		Temporal		Total	
	2005	2006	2005	2006	2005	2006	2005	2006
Resto de municipios	396	450	178	181	9	10	<b>106,704</b>	<b>111,402</b>
La Paz	388	432	60	62	8	9	<b>77,166</b>	<b>81,166</b>
<b>B.C.Sur</b>	<b>784</b>	<b>882</b>	<b>238</b>	<b>243</b>	<b>17</b>	<b>19</b>	<b>183,870</b>	<b>192,568</b>

FUENTE: Gobierno del Estado de Baja California Sur, Centro Estatal de Información. *Cuaderno de Datos Básicos 2007*. P. 151. Cuadro: III.2.12.

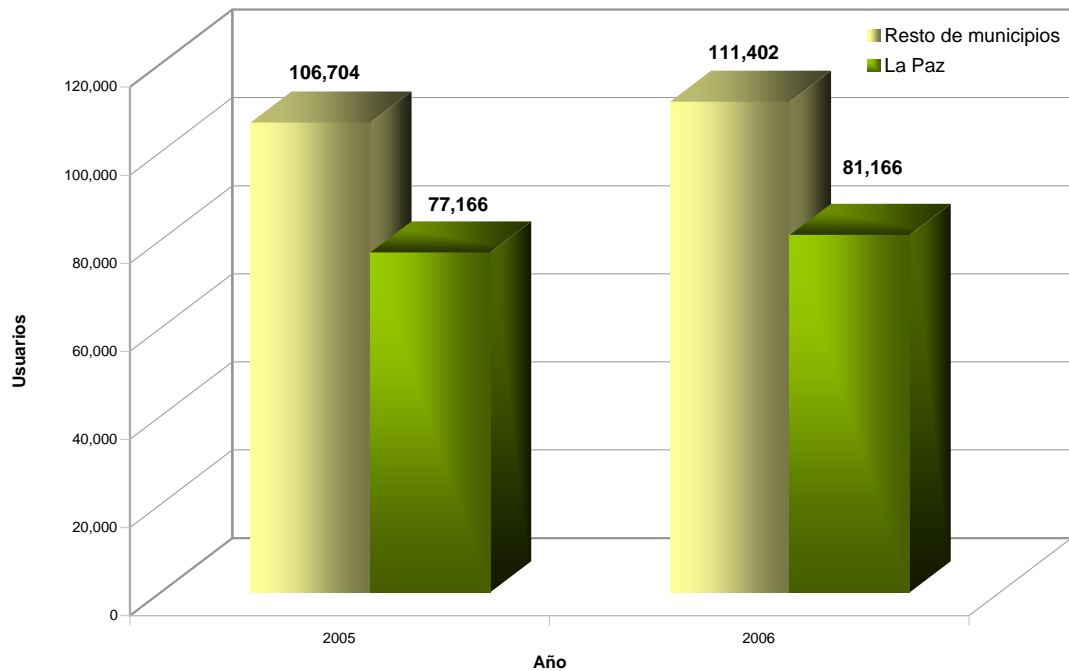
OBSERVACIONES:

La información se refiere al número de contratos celebrados para el suministro de energía eléctrica al 31 de diciembre de cada año.

La suma de los municipios puede no coincidir con el total del estado debido al redondeo de las cifras.

ELABORÓ: Patricia Mijares Ramírez.

**Total de usuarios del servicio eléctrico en el municipio de La Paz y resto de municipios en B.C.Sur, 2005-2006**



FUENTE: Gobierno del Estado de Baja California Sur, Centro Estatal de Información. *Cuaderno de Datos Básicos 2007*. P. 151. Cuadro: III.2.12.

**Cuadro: II.2.16**

**Unidades médicas de la SSA en el municipio de La Paz y resto de los municipios en B.C.Sur, 2005-2006**

Municipio	Centro de salud					
	Rurales		Urbanos		Con hospitalización	
	2005	2006	2005	2006	2005	2006
Resto de municipios	36	26	3	16	2	3
La Paz	14	11	7	10	0	1
<b>B.C.Sur</b>	<b>50</b>	<b>37</b>	<b>10</b>	<b>26</b>	<b>2</b>	<b>4</b>

**Cuadro: II.2.16**

**...Continuación**

Municipio	Hospitales				Unidades médicas móviles	
	Generales		De especialidad		2005	2006
	2005	2006	2005	2006		
Resto de municipios	2	2	0	0	8	8
La Paz	1	1	2	2	4	5
<b>B.C.Sur</b>	<b>3</b>	<b>3</b>	<b>2</b>	<b>2</b>	<b>12</b>	<b>13</b>

**Cuadro: II.2.16**

**...Continuación**

Municipio	Total	
	2005	2006
Resto de municipios	51	55
La Paz	28	30
<b>B.C.Sur</b>	<b>79</b>	<b>85</b>

FUENTE: Gobierno del Estado de Baja California Sur, Centro Estatal de Información, *Cuaderno de Datos Básicos 2007*. P. 252. Cuadro: IV.1.8.  
 ELABORÓ: Patricia Mijares Ramírez.

**Cuadro: II.2.17**  
**Tasa de mortalidad general registrada por la SSA en el municipio de La Paz, B.C.Sur, 2005-2006 (por 1,000 habitantes)**

Municipio	2005	2006
La Paz	5.2	5.4
<b>B.C.Sur</b>	<b>4.2</b>	<b>4.2</b>

FUENTE: Gobierno del Estado de Baja California Sur, Centro Estatal de Información, *Cuaderno de Datos Básicos 2007*. P. 285. Cuadro: IV.1.59.  
 ELABORÓ: Patricia Mijares Ramírez.

**Cuadro: II.2.18**  
**Tasa de natalidad registrada por la SSA en el municipio de La Paz, B.C.Sur, 2005-2006 (por 1,000 NVR)<sup>1/</sup>**

Municipio	2005	2006
La Paz	17.3	18.8
<b>B.C.Sur</b>	<b>21.6</b>	<b>22.4</b>

FUENTE: Gobierno del Estado de Baja California Sur, Centro Estatal de Información, *Cuaderno de Datos Básicos 2007*. P. 285. Cuadro: IV.1.60.

<sup>1/</sup> En la publicación aparece la natalidad por 1,000 NVR, por lo que hicimos la corrección por cada 1,000 NVR.

OBSERVACIONES:

NVR: Nacidos vivos registrados.

ELABORÓ: Patricia Mijares Ramírez.

**Cuadro: II.2.19**  
**Tasa de mortalidad infantil registrada por la SSA en el municipio de La Paz, B.C.Sur, 2005-2006 (por 1,000 NVR)**

Municipio	2005	2006
La Paz	24.4	22.0
<b>B.C.Sur</b>	<b>12.4</b>	<b>11.8</b>

FUENTE: Gobierno del Estado de Baja California Sur, Centro Estatal de Información, *Cuaderno de Datos Básicos 2007*. P. 285. Cuadro: IV.1.61.

OBSERVACIONES:

NVR: Nacidos vivos registrados.

ELABORÓ: Patricia Mijares Ramírez.

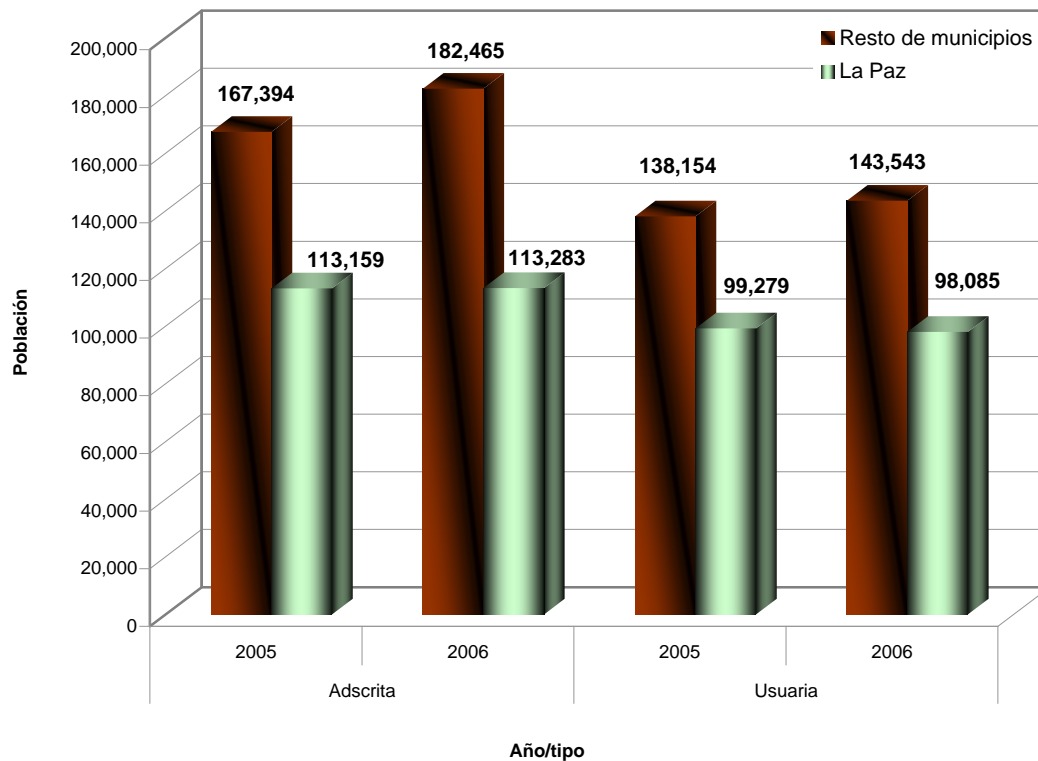
**Cuadro: II.2.20**

**Población adscrita y usuaria del Instituto Mexicano del Seguro Social en el municipio de La Paz y resto de los municipios en B.C.Sur, 2005-2006**

Municipio	Adscrita		Usuaria	
	2005	2006	2005	2006
Resto de municipios	167,394	182,465	138,154	143,543
La Paz	113,159	113,283	99,279	98,085
<b>B.C.Sur</b>	<b>280,553</b>	<b>295,748</b>	<b>237,433</b>	<b>241,628</b>

FUENTE: Gobierno del Estado de Baja California Sur, Centro Estatal de Información, *Cuaderno de Datos Básicos 2007*, p. 248. Cuadro IV.1.3.  
 ELABORÓ: Patricia Mijares Ramírez.

**Población adscrita y usuaria al IMSS en el municipio de La Paz y resto de los municipios en B. C. Sur, 2005-2006**



FUENTE: Gobierno del Estado de Baja California Sur, Centro Estatal de Información, *Cuaderno de Datos Básicos 2007*, p. 248. Cuadro IV.1.3.  
 ELABORÓ: Patricia Mijares Ramírez.

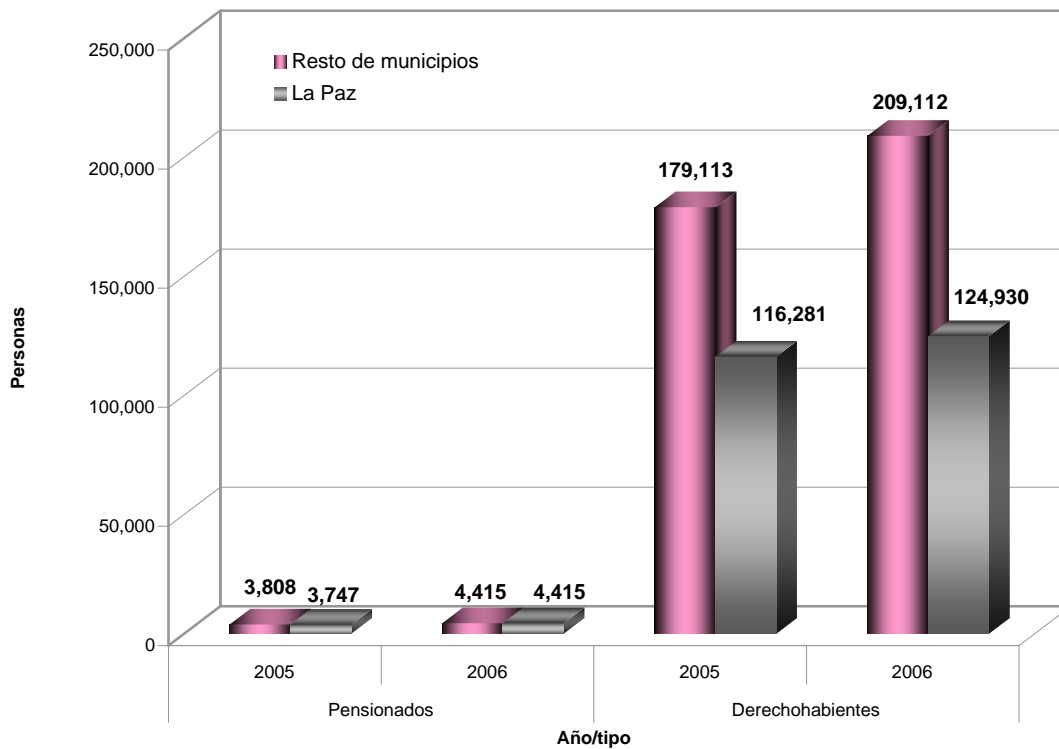
**Cuadro: II.2.21**

**Pensionados y derechohabientes del IMSS en el municipio de La Paz y resto de los municipios en B.C.Sur, 2005-2006**

Municipio	Pensionados		Derechohabientes	
	2005	2006	2005	2006
Resto de municipios	3,808	4,415	179,113	209,112
La Paz	3,747	4,415	116,281	124,930
<b>B.C.Sur</b>	<b>7,555</b>	<b>8,830</b>	<b>295,394</b>	<b>334,042</b>

FUENTE: Gobierno del Estado de Baja California Sur, Centro Estatal de Información, *Cuaderno de Datos Básicos 2007*. p. 249. Cuadro: IV.1.4.  
 ELABORÓ: Patricia Mijares Ramírez.

**Pensionados y derechohabientes del IMSS en el municipio de La Paz y resto de los municipios en B.C.Sur, 2005-2006**



FUENTE: Gobierno del Estado de Baja California Sur, Centro Estatal de Información, *Cuaderno de Datos Básicos 2007*. p. 249. Cuadro: IV.1.4.

**Cuadro: II.2.22**

**Unidades médicas de primer y segundo nivel del ISSSTE en el municipio de La Paz y resto de los municipios en B.C. Sur, 2005-2006**

Municipio	Primer nivel		Segundo nivel		Total	
	2005	2006	2005	2006	2005	2006
Resto de municipios	7	7	2	2	9	9
La Paz	3	3	1	1	4	4
<b>B.C.Sur</b>	<b>10</b>	<b>10</b>	<b>3</b>	<b>3</b>	<b>13</b>	<b>13</b>

FUENTE: Gobierno del Estado de Baja California Sur, Centro Estatal de Información, *Cuaderno de Datos Básicos 2007*. p. 253. Cuadro: IV.1.9.  
 ELABORÓ: Patricia Mijares Ramírez.

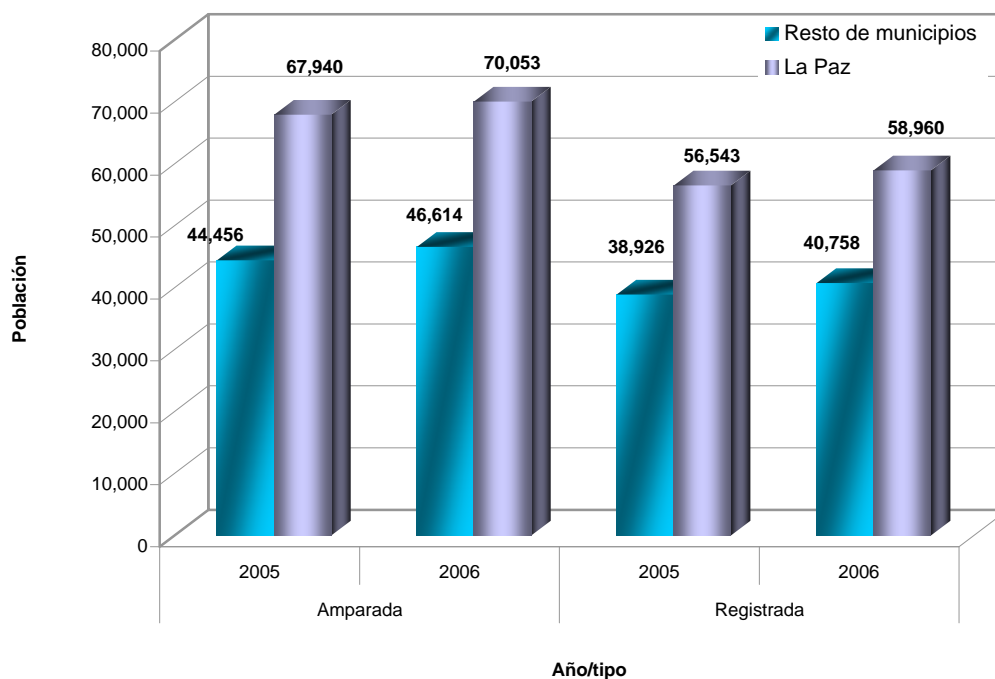
**Cuadro: II.2.23**

**Población amparada y registrada en el ISSSTE en el municipio de La Paz y resto de los municipios en B.C.Sur, 2005-2006**

Municipio	Población			
	Amparada		Registrada	
	2005	2006	2005	2006
Resto de municipios	44,456	46,614	38,926	40,758
La Paz	67,940	70,053	56,543	58,960
<b>B.C.Sur</b>	<b>112,396</b>	<b>116,667</b>	<b>95,469</b>	<b>99,718</b>

FUENTE: Gobierno del Estado de Baja California Sur, Centro Estatal de Información, *Cuaderno de Datos Básicos 2007*. p. 251. Cuadro: IV.1.7.  
 ELABORÓ: Patricia Mijares Ramírez.

**Población amparada y registrada en el ISSSTE en el municipio de La Paz y resto de los municipios en B.C.Sur, 2005-2006**



FUENTE: Gobierno del Estado de Baja California Sur, Centro Estatal de Información, *Cuaderno de Datos Básicos 2007*. p. 251. Cuadro: IV.1.7.

**Cuadro: II.2.24**

**Total de alumnos de educación preescolar, primaria y secundaria, al inicio de curso en el municipio de La Paz y resto de municipios en B.C.Sur, 2005-2006 y 2006-2007**

Municipio	Preescolar general		Preescolar comunitario		Primaria general	
	2005-2006	2006-2007	2005-2006	2006-2007	2005-2006	2006-2007
Resto de municipios	11,870	13,759	537	494	41,045	43,734
La Paz	8,194	8,848	286	320	26,666	26,818
<b>B.C.Sur</b>	<b>20,064</b>	<b>22,607</b>	<b>823</b>	<b>814</b>	<b>67,711</b>	<b>70,552</b>

**Cuadro: II.2.24**

**...Continuación**

Municipio	Primaria comunitario		Secundaria	
	2005-2006	2006-2007	2005-2006	2006-2007
Resto de municipios	169	118	15,845	17,018
La Paz	149	112	11,934	12,289
<b>B.C.Sur</b>	<b>318</b>	<b>230</b>	<b>27,779</b>	<b>29,307</b>

FUENTE: Gobierno del Estado de Baja California Sur, Centro Estatal de Información, *Cuaderno de Datos Básicos 2007*. p. 303. Cuadro: IV.2.11.

ELABORÓ: Patricia Mijares Ramírez.

**Cuadro: II.2.25**

**Total de grupos de educación preescolar, primaria general y secundaria, al inicio de curso en el municipio de La Paz y resto de municipios en B.C.Sur, 2005-2006 y 2006-2007**

Municipio	Preescolar general		Preescolar comunitario		Primaria general		Secundaria	
	2005-2006	2006-2007	2005-2006	2006-2007	2005-2006	2006-2007	2005-2006	2006-2007
Resto de municipios	564	641	58	52	1774	1866	541	577
La Paz	413	434	33	32	1225	1242	382	392
<b>B.C.Sur</b>	<b>977</b>	<b>1,075</b>	<b>91</b>	<b>84</b>	<b>2,999</b>	<b>3,108</b>	<b>923</b>	<b>969</b>

FUENTE: Gobierno del Estado de Baja California Sur, Centro Estatal de Información, *Cuaderno de Datos Básicos 2007*. p. 303. Cuadro: IV.2.12.

ELABORÓ: Patricia Mijares Ramírez.



**Cuadro: II.2.26**

**Total de alumnos de educación preescolar, primaria y secundaria, al fin de curso en el municipio de La Paz y resto de municipios en B.C.Sur, 2005-2006**

Municipio	Preescolar general		Preescolar comunitario		Primaria general	
	Inscritos	Existentes	Inscritos	Existentes	Inscritos	Existentes
Resto de municipios	12,867	11,893	738	511	44,292	41,119
La Paz	8,906	8,106	471	326	28,226	26,399
<b>B.C.Sur</b>	<b>21,773</b>	<b>19,999</b>	<b>1,209</b>	<b>837</b>	<b>72,518</b>	<b>67,518</b>

**Cuadro: II.2.26**

**...Continuación**

Municipio	Primaria comunitario		Secundaria	
	Inscritos	Existentes	Inscritos	Existentes
Resto de municipios	202	120	16,453	15,368
La Paz	133	125	12,248	11,436
<b>B.C.Sur</b>	<b>335</b>	<b>245</b>	<b>28,701</b>	<b>26,804</b>

FUENTE: Gobierno del Estado de Baja California Sur, Centro Estatal de Información, *Cuaderno de Datos Básicos 2007*. p. 314. Cuadro: IV.2.31.

ELABORÓ: Patricia Mijares Ramírez.

**Cuadro: II.2.27**

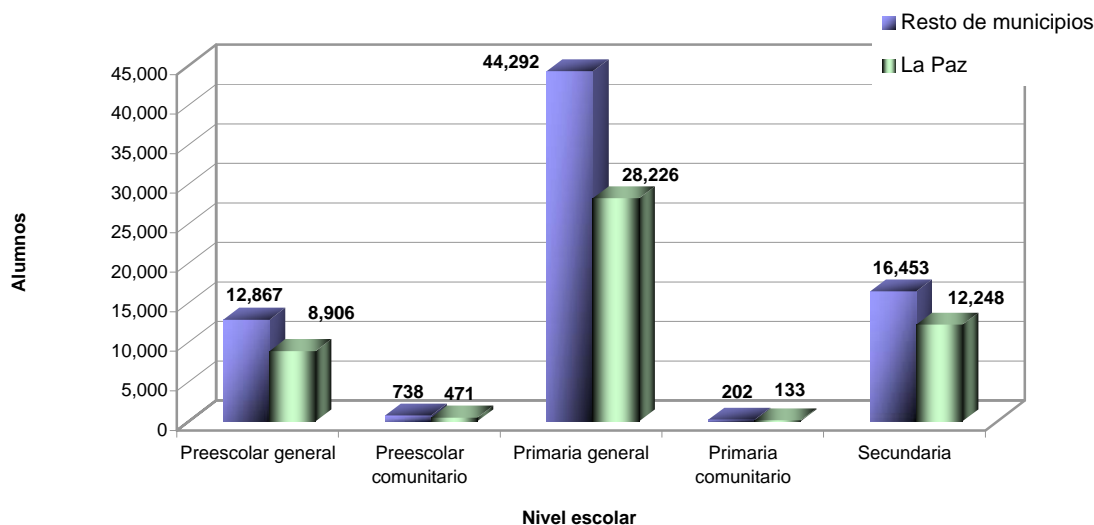
**Total de grupos de educación preescolar, primaria y secundaria, al fin de curso en el municipio de La Paz y resto de municipios en B.C.Sur, 2005-2006**

Municipio	Preescolar general	Primaria general	Secundaria
Resto de municipios	569	1,786	541
La Paz	415	1,228	371
<b>B.C.Sur</b>	<b>984</b>	<b>3,014</b>	<b>912</b>

FUENTE: Gobierno del Estado de Baja California Sur, Centro Estatal de Información, *Cuaderno de Datos Básicos 2007*. p. 315. Cuadro: IV.2.32.

ELABORÓ: Patricia Mijares Ramírez.

**Total de alumnos inscritos de educación preescolar, primaria y secundaria, al fin de curso en el municipio de La Paz y resto de municipios en B.C.Sur, 2005-2006**



FUENTE: Gobierno del Estado de Baja California Sur, Centro Estatal de Información, *Cuaderno de Datos Básicos 2007*. p. 314. Cuadro: IV.2.31.

**Cuadro: II.2.28**  
**Entradas y salidas de turistas, según delegación regional en el Estado de B.C.Sur, enero-noviembre de 2007**

Concepto/condicion	Entradas	Salidas
Turistas extranjeros 1/	977,098	979,686
Mexicanos radicando en el país	22,765	24,491
Mexicanos radicando en el exterior	10,060	8,812
<b>Total</b>	<b>1,009,923</b>	<b>1,012,989</b>

FUENTE: Instituto Nacional de Migración, INAMI. Estadísticas. Registro Estadístico y Control Migratorio . [www.inami.gob.mx](http://www.inami.gob.mx)  
 1/ Incluye únicamente la característica migratoria de Turistas Extranjeros y se excluyen otras características que pudieran realizar actividades recreativas o de esparcimiento.

OBSERVACIONES:

El INAMI reporta que la información es de carácter preliminar.

ELABORÓ: Patricia Mijares Ramírez.

**Cuadro: II.2.29**  
**Entradas y salidas de turistas, según punto de localización San José del Cabo, La Paz, B.C.Sur, registrado por el INAMI, en B.C.Sur, enero-noviembre de 2007 (Aeropuerto)**

Concepto/condicion	Entradas	Salidas
Turistas extranjeros <sup>1/</sup>	915,850	926,183
Mexicanos radicando en el país	21,190	22,904
Mexicanos radicando en el exterior	9,388	8,326
<b>Total</b>	<b>946,428</b>	<b>957,413</b>

FUENTE: Instituto Nacional de Migración, INAMI. Estadísticas. Registro Estadístico y Control Migratorio . [www.inami.gob.mx](http://www.inami.gob.mx)  
 1/ Incluye únicamente la característica migratoria de Turistas Extranjeros y se excluyen otras características que pudieran realizar actividades recreativas o de esparcimiento.

OBSERVACIONES:

El INAMI reporta que la información es de carácter preliminar.

ELABORÓ: Patricia Mijares Ramírez.

**Cuadro: II.2.30**

**Entrada de personas, según Delegación Regional, registrado por el INAMI, en el municipio de La Paz y resto de municipios, en B.C.Sur, enero-noviembre de 2007**

Delegaciones	Enero	Febrero	Marzo	Abril	Mayo	Junio	Julio	Agosto	Septiembre	Octubre	Noviembre	Total
La Paz, B.C.Sur (Aeropuerto)	1,929	2,572	2,870	2,581	2,263	2,625	2,623	2,564	1,225	2,039	1,855	<b>25,146</b>
La Paz, B.C.Sur (Puerto Marítimo)	14,303	1,322	3,744	7,130	3,508	202	377	340	407	6,961	4,145	<b>42,439</b>
Marina Abaroa, La Paz, B.C.Sur (Puerto Marítimo)	0	0	0	0	0	0	0	0	0	0	0	<b>0</b>
Marina Palmira, La Paz, B.C.Sur (Puerto Marítimo)	0	0	0	0	0	0	0	0	0	0	0	<b>0</b>
Muelle Fiscal, La Paz, B.C.Sur (Puerto Marítimo)	0	0	0	0	0	0	0	0	0	0	0	<b>0</b>
Pichilingue, La Paz, B.C.Sur (Puerto Marítimo)	0	0	0	0	0	0	0	0	0	0	0	<b>0</b>
San Juan de la Costa, La Paz, B.C.Sur (Puerto Marítimo)	0	0	0	0	0	0	0	0	0	0	0	<b>0</b>
<b>Total del Municipio de La Paz</b>	<b>16,232</b>	<b>3,894</b>	<b>6,614</b>	<b>9,711</b>	<b>5,771</b>	<b>2,827</b>	<b>3,000</b>	<b>2,904</b>	<b>1,632</b>	<b>9,000</b>	<b>6,000</b>	<b>67,585</b>
<b>Resto de los municipios 1/</b>	<b>180,140</b>	<b>190,652</b>	<b>230,630</b>	<b>216,632</b>	<b>141,562</b>	<b>134,307</b>	<b>124,974</b>	<b>127,371</b>	<b>98,657</b>	<b>216,813</b>	<b>208,900</b>	<b>1,870,638</b>
<b>B.C.Sur</b>	<b>196,372</b>	<b>194,546</b>	<b>237,244</b>	<b>226,343</b>	<b>147,333</b>	<b>137,134</b>	<b>127,974</b>	<b>130,275</b>	<b>100,289</b>	<b>225,813</b>	<b>214,900</b>	<b>1,938,223</b>

FUENTE: Instituto Nacional de Migración, INAMI. Estadísticas. Registro Estadístico y Control Migratorio. [www.inami.gob.mx](http://www.inami.gob.mx)

1/ La dependencia registra el muelle de Cabo San Lucas como *Muelle Cabo San Lucas, La Paz, B.C.Sur (Puerto Marítimo)* y a San José del Cabo como *San José del Cabo, La Paz, B.C.Sur (Aeropuerto)*. Por lo que para efectos de este cuadro, lo hemos sumado con el Resto de municipios, tomando en cuenta que se refiere al municipio de Los Cabos.

OBSERVACIONES:

El INAMI reporta que la información es de carácter preliminar.

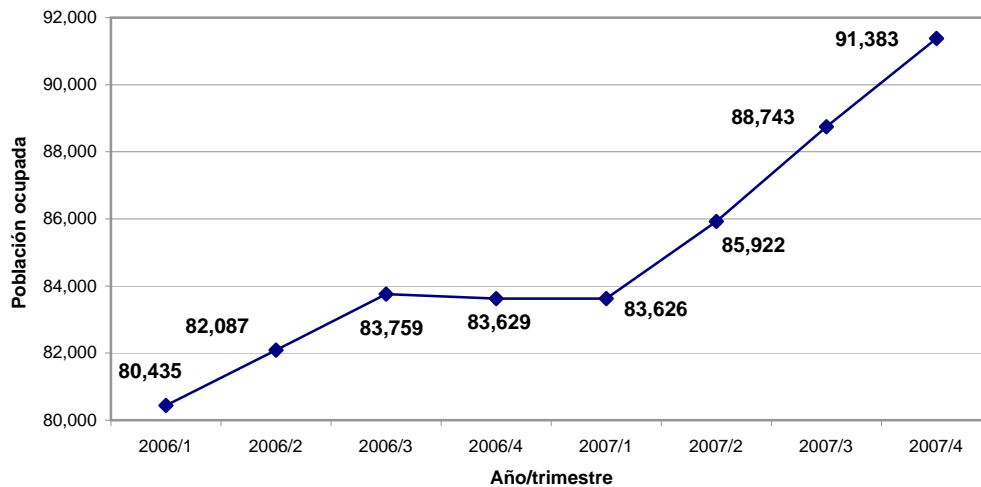
ELABORÓ: Patricia Mijares Ramírez.

**Cuadro: II.2.31**  
**Población ocupada, desocupada y total, registrada por el INEGI**  
**en la ciudad de La Paz, B.C.Sur, por trimestre 2006-2007**

Periodo	Ocupada	Desocupada	Total
2006/1	80,435	2,418	<b>82,853</b>
2006/2	82,087	1,927	<b>84,014</b>
2006/3	83,759	2,647	<b>86,406</b>
2006/4	83,629	1,641	<b>85,270</b>
2007/1	83,626	1,720	<b>85,346</b>
2007/2	85,922	2,165	<b>88,087</b>
2007/3	88,743	2,428	<b>91,171</b>
2007/4	91,383	2,579	<b>93,962</b>

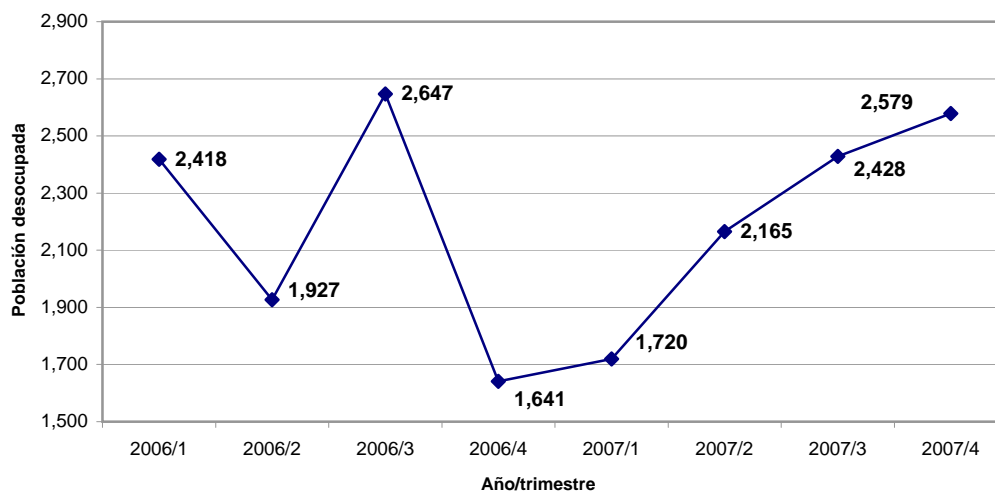
FUENTE: Instituto Nacional de Estadística, Geografía e Informática, INEGI. *Empleo y desempleo. Indicadores estratégicos trimestrales de ocupación y empleo (ENOE)*. [www.inegi.gob.mx](http://www.inegi.gob.mx)  
ELABORÓ: Patricia Mijares Ramírez.

**Población ocupada, registrada por el INEGI en la ciudad de La Paz, B.C.Sur,**  
**por trimestre 2006-2007**



FUENTE: Instituto Nacional de Estadística, Geografía e Informática, INEGI. *Empleo y desempleo. Indicadores estratégicos trimestrales de ocupación y empleo (ENOE)*. [www.inegi.gob.mx](http://www.inegi.gob.mx)  
ELABORÓ: Patricia Mijares Ramírez.

**Población desocupada, registrada por el INEGI en la ciudad de La Paz,**  
**B.C.Sur, por trimestre 2006-2007**



FUENTE: Instituto Nacional de Estadística, Geografía e Informática, INEGI. *Empleo y desempleo. Indicadores estratégicos trimestrales de ocupación y empleo (ENOE)*. [www.inegi.gob.mx](http://www.inegi.gob.mx)

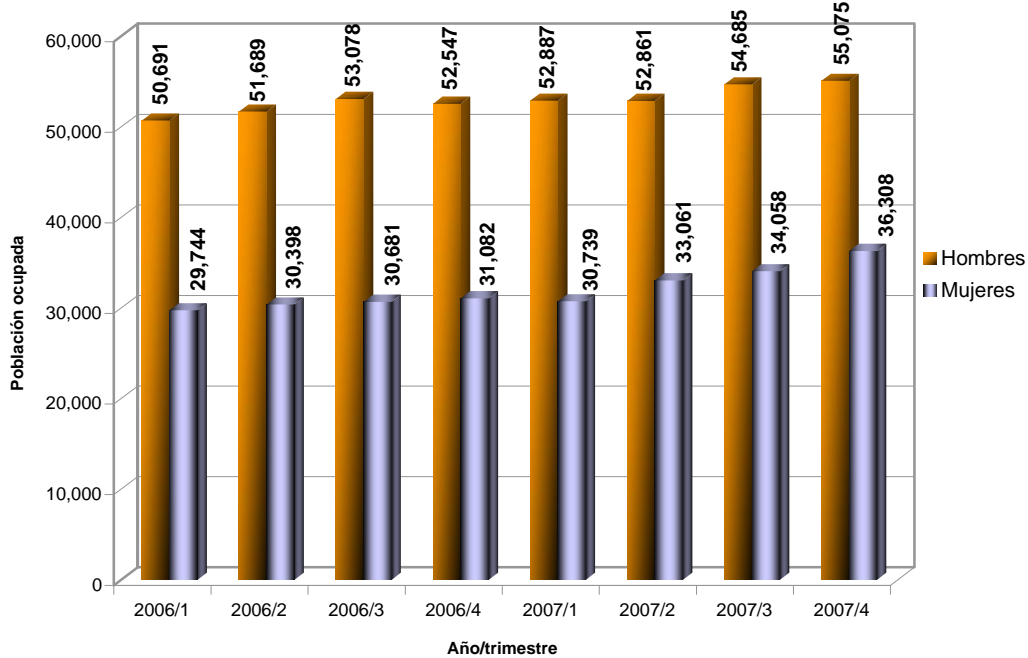
**Cuadro: II.2.32**

**Población ocupada por sexo, registrada por el INEGI en la ciudad de La Paz, B.C.Sur, por trimestre 2006-2007**

Periodo	Ocupada	Hombres	Mujeres
2006/1	80,435	50,691	29,744
2006/2	82,087	51,689	30,398
2006/3	83,759	53,078	30,681
2006/4	83,629	52,547	31,082
2007/1	83,626	52,887	30,739
2007/2	85,922	52,861	33,061
2007/3	88,743	54,685	34,058
2007/4	91,383	55,075	36,308

FUENTE: Instituto Nacional de Estadística, Geografía e Informática, INEGI. *Trabajo, ocupación y empleo. Ocupación. Población ocupada, trimestral - género - 2005 a 2007 - ciudad en la entidad. www.inegi.gob.mx*  
 ELABORÓ: Patricia Mijares Ramírez.

**Población ocupada por sexo, registrada por el INEGI en la ciudad de La Paz, B.C.Sur, por trimestre 2006-2007**



FUENTE: Instituto Nacional de Estadística, Geografía e Informática, INEGI. *Trabajo, ocupación y empleo. Ocupación. Población ocupada, trimestral - género - 2005 a 2007 - ciudad en la entidad. www.inegi.gob.mx*

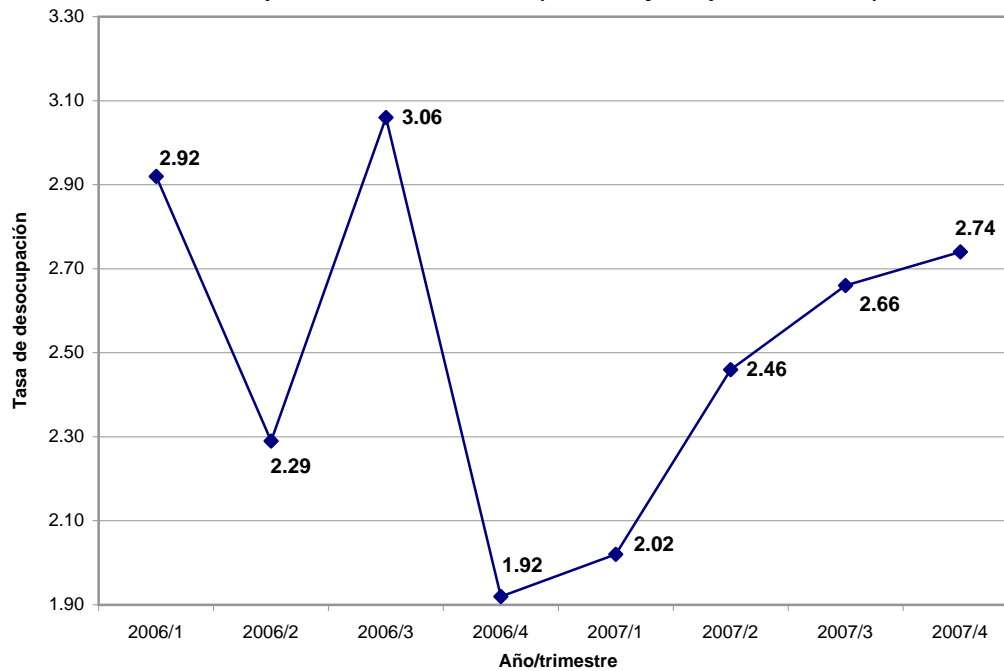
**Cuadro: II.2.33**

**Tasa de desocupación por sexo, registrada por el INEGI en la ciudad de La Paz, B.C.Sur, por trimestre 2006-2007 (Porcentaje respecto a la PEA)**

Periodo	Total	Hombres	Mujeres
2006/1	2.92	2.71	3.27
2006/2	2.29	1.71	3.27
2006/3	3.06	2.84	3.44
2006/4	1.92	1.71	2.28
2007/1	2.02	2.06	1.93
2007/2	2.46	2.05	2.47
2007/3	2.66	2.58	2.79
2007/4	2.74	2.79	2.68

FUENTE: Instituto Nacional de Estadística, Geografía e Informática, INEGI. *Trabajo, ocupación y empleo. Tasa de desocupación trimestral - genero - serie unificada - 2005 a 2007 - ciudad en la entidad* [www.inegi.gob.mx](http://www.inegi.gob.mx)  
 ELABORÓ: Patricia Mijares Ramirez.

**Tasa de desocupación, registrada por el INEGI en la ciudad de La Paz, B.C.Sur, por trimestre 2006-2007 (Porcentaje respecto a la PEA)**



FUENTE: Instituto Nacional de Estadística, Geografía e Informática, INEGI. *Trabajo, ocupación y empleo. Tasa de desocupación trimestral - genero - serie unificada - 2005 a 2007 - ciudad en la entidad* [www.inegi.gob.mx](http://www.inegi.gob.mx)

**Cuadro: II.2.34**

**Principales indicadores en hoteles y moteles, registrados por la Secretaría de Turismo (SECTUR) para la ciudad de La Paz, B.C.Sur, 2003**

Concepto	Total	Enero	Febrero	Marzo	Abril	Mayo	Junio	Julio	Agosto	Septiembre	Octubre	Noviembre	Diciembre
Cuartos disponibles promedio	NA	1,864	1,847	1,864	1,864	1,863	1,867	ND	ND	ND	ND	ND	ND
Cuartos ocupados	NA	20,049	24,446	26,167	23,536	23,163	23,362	ND	ND	ND	ND	ND	ND
Cuartos ocupados nacionales	NA	14,197	18,096	19,880	17,854	17,768	17,769	ND	ND	ND	ND	ND	ND
Cuartos ocupados extranjeros	NA	5,852	6,350	6,287	5,682	5,395	5,593	ND	ND	ND	ND	ND	ND
Llegadas de turistas (personas)	NA	18,842	23,376	24,187	21,976	19,297	19,214	ND	ND	ND	ND	ND	ND
Llegadas de turistas nacionales	NA	14,092	18,413	18,999	18,229	16,377	16,365	ND	ND	ND	ND	ND	ND
Llegadas de turistas extranjeros	NA	4,750	4,963	5,188	3,747	2,920	2,849	ND	ND	ND	ND	ND	ND
Turistas noche (noches)	NA	36,802	44,802	47,208	45,733	41,688	40,674	ND	ND	ND	ND	ND	ND
Turistas noche nacionales	NA	25,751	34,614	36,318	34,870	31,988	32,184	ND	ND	ND	ND	ND	ND
Turistas noche extranjeros	NA	11,051	10,188	10,890	10,863	9,700	8,490	ND	ND	ND	ND	ND	ND
Porcentaje de ocupación	NA	34.7	47.27	45.28	42.09	40.11	41.71	ND	ND	ND	ND	ND	ND
Porcentaje de ocupación nacionales	NA	24.57	34.99	34.4	31.93	30.77	31.72	ND	ND	ND	ND	ND	ND
Porcentaje de ocupación extranjeros	NA	10.13	12.28	10.88	10.16	9.34	9.99	ND	ND	ND	ND	ND	ND
Estadía promedio (noches)	NA	1.95	1.92	1.95	2.08	2.16	2.12	ND	ND	ND	ND	ND	ND
Estadía promedio nacionales	NA	1.83	1.88	1.91	1.91	1.95	1.97	ND	ND	ND	ND	ND	ND
Estadía promedio extranjeros	NA	2.33	2.05	2.1	2.9	3.32	2.98	ND	ND	ND	ND	ND	ND
Densidad de ocupación (personas)	NA	1.84	1.83	1.8	1.94	1.8	1.74	ND	ND	ND	ND	ND	ND
Densidad de ocupación nacionales	NA	1.81	1.91	1.83	1.95	1.8	1.81	ND	ND	ND	ND	ND	ND
Densidad de ocupación extranjeros	NA	1.89	1.6	1.73	1.91	1.8	1.52	ND	ND	ND	ND	ND	ND

FUENTE: Secretaría de Turismo, (SECTUR), con base en información generada a través del Sistema Nacional de Información Turística (SNIT)- Sistemas de Información Turística Estatal (SITE).

<http://datatur.sectur.gob.mx>

OBSERVACIONES:

La información aparece hasta el año 2003.

La dependencia reporta que la información es de carácter preliminar.

NA: No Aplica

ND: No disponible

ELABORÓ: Patricia Mijares Ramírez.

**Cuadro: II.2.35**

**Principales indicadores en movimiento de cruceros, registrados por la Secretaría de Turismo (SECTUR) para la ciudad de La Paz, B.C.Sur, 2007**

Concepto	Total	Enero	Febrero	Marzo	Abril	Mayo	Junio	Julio	Agosto	Septiembre	Octubre	Noviembre	Diciembre
Pasajeros	2,986	1,080	678	546	39	56	0	0	0	0	0	0	587
Arribos	46	13	9	10	1	3	0	0	0	0	0	0	10

FUENTE: Secretaría de Turismo, (SECTUR), con base en información generada a través del Sistema Nacional de Información Turística (SNIT)- Sistemas de Información Turística Estatal (SITE).

<http://datatur.sectur.gob.mx>

OBSERVACIONES:

La dependencia reporta que es de carácter preliminar.

ELABORÓ: Patricia Mijares Ramírez.

**Cuadro: II.2.36**

**Principales indicadores en movimiento de cruceros, registrados por la Secretaría de Turismo (SECTUR) para Pichilingue en la ciudad de La Paz, B.C.Sur, 2007**

Concepto	Total	Enero	Febrero	Marzo	Abril	Mayo	Junio	Julio	Agosto	Septiembre	Octubre	Noviembre	Diciembre
Pasajeros	19,754	0	1,225	2,335	6,122	2,342	0	0	0	0	4,548	2,402	780
Arribos	14	0	1	2	4	1	0	0	0	0	3	2	1

FUENTE: Secretaría de Turismo, (SECTUR), con base en información generada a través del Sistema Nacional de Información Turística (SNIT)- Sistemas de Información Turística Estatal (SITE).

<http://datatur.sectur.gob.mx>

OBSERVACIONES:

La dependencia reporta que la información es de carácter preliminar.

ELABORÓ: Patricia Mijares Ramírez.

**Cuadro: II.2.37**

**Principales indicadores en operaciones de aeropuerto, registrados por la Secretaría de Turismo (SECTUR) para la ciudad de La Paz, B.C.Sur, 2007**

Concepto	Total	Enero	Febrero	Marzo	Abril	Mayo	Junio	Julio	Agosto	Septiembre	Octubre	Noviembre	Diciembre
Total Llegada de Vuelos	<b>8,408</b>	676	627	740	746	721	688	736	715	654	730	705	670
Llegada de Vuelos Regulares	<b>8,408</b>	676	627	740	746	721	688	736	715	654	730	705	670
Nacionales	<b>7,962</b>	628	589	704	712	688	647	692	671	629	699	673	630
Internacionales	<b>446</b>	48	38	36	34	33	41	44	44	25	31	32	40
Total Llegada de Pasajeros	<b>296,586</b>	23,880	21,258	25,197	27,221	26,299	24,622	29,491	27,445	19,773	24,073	23,857	23,470
Llegada de Pasajeros en Vuelos Regulares	<b>296,586</b>	23,880	21,258	25,197	27,221	26,299	24,622	29,491	27,445	19,773	24,073	23,857	23,470
Nacionales	<b>270,450</b>	21,790	18,848	22,561	24,972	24,303	22,192	27,215	25,071	18,482	22,055	21,892	21,069
Internacionales	<b>26,136</b>	2,090	2,410	2,636	2,249	1,996	2,430	2,276	2,374	1,291	2,018	1,965	2,401

FUENTE: Secretaría de Turismo, (SECTUR), con base en información generada a través del Sistema Nacional de Información Turística (SNIT)- Sistemas de Información Turística Estatal (SITE).  
<http://datatur.sectur.gob.mx>

**OBSERVACIONES:**

La dependencia reporta que la información de agosto a diciembre es de carácter preliminar.

ELABORÓ: Patricia Miiaras Ramírez.





# **PARTE III. CUADROS ESTADÍSTICOS 2007 Y GRÁFICAS 2005-2007. XII AYUNTAMIENTO DE LA PAZ**



## **III.1 Económicos**



**Cuadro: III.1.1**

**Ingresos derivados de impuestos, registrados por la Coordinación de Contabilidad en el municipio de La Paz, B.C.Sur, 2007**

Concepto	Enero	Febrero	Marzo	Abril	Mayo
Impuesto predial	6,284,734.06	2,547,456.95	2,283,526.38	1,215,031.08	1,092,535.41
Adquisición de bienes inmuebles	4,693,901.14	6,301,198.89	5,193,842.65	4,717,520.71	6,555,207.97
Diversiones y espectáculos públicos	44,649.42	160,660.96	80,935.40	106,123.37	59,623.56
Ejercicios fiscales anteriores	0.00	0.00	0.00	0.00	0.00
30% adicional	2,457,927.10	2,194,921.30	3,015,923.12	2,654,249.95	2,456,805.77
<b>Total</b>	<b>13,481,211.72</b>	<b>11,204,238.10</b>	<b>10,574,227.55</b>	<b>8,692,925.11</b>	<b>10,164,172.71</b>

**Cuadro: III.1.1**

**...Continuación**

Concepto	Junio	Julio	Agosto	Septiembre	Octubre
Impuesto predial	1,146,790.00	837,545.79	710,328.02	601,671.85	994,633.50
Adquisición de bienes inmuebles	5,401,584.30	7,488,980.64	8,462,133.37	5,172,060.89	8,095,444.28
Diversiones y espectáculos públicos	150,597.28	34,879.54	43,642.20	33,980.92	68,863.35
Ejercicios fiscales anteriores	-1,603.22	1,603.22	0.00	0.00	0.00
30% adicional	2,858,923.80	2,436,337.78	2,430,582.59	1,582,954.15	2,304,019.94
<b>Total</b>	<b>9,556,292.16</b>	<b>10,799,346.97</b>	<b>11,646,686.18</b>	<b>7,390,667.81</b>	<b>11,462,961.07</b>

**Cuadro: III.1.1**

**...Continuación**

Concepto	Noviembre	Diciembre	Total
Impuesto predial	3,273,836.38		<b>20,988,089.42</b>
Adquisición de bienes inmuebles	4,853,490.44		<b>66,935,365.28</b>
Diversiones y espectáculos públicos	60,988.70		<b>844,944.70</b>
Ejercicios fiscales anteriores	0.00		<b>0.00</b>
30% adicional	2,609,521.01		<b>27,002,166.51</b>
<b>Total</b>	<b>10,797,836.53</b>	<b>0.00</b>	<b>115,770,565.91</b>

FUENTE: H. XII Ayuntamiento de La Paz, Tesorería General Municipal, Coordinación de Contabilidad.

OBSERVACIONES:

No se contó con la información del mes de diciembre.

La información estuvo validada por la Coordinación de Contabilidad, donde hace referencia a que los datos están debidamente aprobados por el H. Cabildo.

ELABORÓ: Liliana Bareño Villa.

**Cuadro: III.1.2**  
**Ingresos derivados de derechos, registrados por la Coordinación de Contabilidad en el municipio de La Paz, B.C.Sur, 2007**

Concepto	Enero	Febrero	Marzo	Abril
Registro Público del Comercio	445,104.65	2,535.29	-617.32	1,536.92
Registro Público de la Propiedad	2,083,294.35	1,422,070.79	1,913,183.58	1,349,267.17
Servicios Catastrales	343,152.36	475,822.21	557,908.92	383,305.24
Licencias de Construcción	700,038.48	715,471.80	869,268.28	1,479,823.97
Servicios de inspección municipal	54,964.08	81,153.63	82,143.09	92,555.82
Servicios de Registro Civil	202,441.09	213,834.63	218,264.64	181,541.11
Expedición de certificaciones copias, legalización y firmas	70,979.11	56,746.04	114,947.07	51,737.47
Servicios funerarios y panteones	70,350.38	57,226.51	26,685.66	13,514.55
Panteón Jardines del Recuerdo	491,825.99	343,548.16	335,117.86	293,229.05
Servicios en el Rastro Municipal	154,660.50	119,894.24	150,885.67	176,361.53
Servicios de grúa y certificaciones médicas	6,133.76	11,802.00	10,296.00	10,906.97
Comité central de carnaval	368,492.50	1,032,851.50	80,000.00	0.00
Alineamientos, números oficiales y medición de terrenos	72,819.44	71,791.52	210,413.67	108,772.64
Expedición de certificados de vecindad y morada conyugal	6,391.43	7,996.36	10,139.31	5,739.72
Movimientos diversos de giros comerciales	56,685.94	164,891.89	87,186.23	113,029.97
Servicio de Seguridad y Tránsito	2,681,442.12	2,661,673.95	4,752,772.04	3,856,276.48
Recolección de basura	107,037.60	132,595.71	144,596.60	128,637.23
Ocupación de vía pública y otros bienes	238,057.27	240,643.66	93,761.82	77,673.05
Permiso para espectáculos públicos	16,193.12	29,343.62	28,072.65	34,287.91
Licencias de permisos para espectáculos públicos	190,058.02	303,805.44	234,651.41	175,781.23
Registro de licencias, revalidación y permisos de giros comerciales	513,275.76	547,873.83	774,806.81	482,172.97
Giros comerciales para venta de alcohol	1,715,643.01	527,447.40	705,493.65	724,029.95
<b>Total</b>	<b>10,589,040.96</b>	<b>9,221,020.18</b>	<b>11,399,977.64</b>	<b>9,740,180.95</b>

**Cuadro: III.1.2** **...Continuación**

Concepto	Mayo	Junio	Julio	Agosto
Registro Público del Comercio	0.00	-4,921.48	819.70	0.00
Registro Público de la Propiedad	1,978,674.02	1,848,141.10	2,887,270.21	2,284,691.69
Servicios Catastrales	648,227.91	381,571.03	424,080.88	448,181.54
Licencias de Construcción	808,961.97	2,279,134.44	484,161.28	808,319.58
Servicios de inspección municipal	197,211.97	89,882.45	61,520.77	70,026.47
Servicios de Registro Civil	196,897.54	211,545.88	220,622.56	252,744.48
Expedición de certificaciones copias, legalización y firmas	65,274.09	73,149.12	73,514.10	60,793.92
Servicios funerarios y panteones	20,884.64	15,785.52	30,492.94	16,659.66
Panteón Jardines del Recuerdo	343,374.44	312,712.76	393,954.05	393,627.96
Servicios en el Rastro Municipal	146,739.52	109,336.58	136,930.51	158,288.40
Servicios de grúa y certificaciones médicas	9,332.00	4,636.00	840.00	4,286.00
Comité central de carnaval	1,343.00	500,000.00	-500,000.00	300,000.00
Alineamientos, números oficiales y medición de terrenos	73,624.36	63,562.01	116,401.31	94,392.47
Expedición de certificados de vecindad y morada conyugal	10,215.23	11,578.57	10,516.63	9,528.71
Movimientos diversos de giros comerciales	42,461.87	100,038.86	45,997.89	37,508.17
Servicio de Seguridad y Tránsito	3,146,201.06	2,700,629.75	2,820,625.74	3,089,410.83
Recolección de basura	110,607.98	109,300.55	111,899.57	92,022.19
Ocupación de vía pública y otros bienes	36,532.48	75,795.07	72,670.34	41,641.93
Permiso para espectáculos públicos	52,897.50	41,787.74	35,725.71	29,365.91
Licencias de permisos para espectáculos públicos	270,338.98	219,850.12	93,077.22	98,739.67
Registro de licencias, revalidación y permisos de giros comerciales	446,705.00	263,578.00	199,739.50	297,599.50
Giros comerciales para venta de alcohol	711,970.71	1,147,865.39	745,093.79	616,784.38
<b>Total</b>	<b>9,318,476.27</b>	<b>10,554,959.46</b>	<b>8,465,954.70</b>	<b>9,204,613.46</b>

**Cuadro: III.1.2**

**...Continuación**

Concepto	Septiembre	Octubre	Noviembre	Diciembre	Total
Registro Público del Comercio	844.62	0.00	0.00		<b>445,302.38</b>
Registro Público de la Propiedad	1,568,282.29	2,474,072.43	2,455,535.07		<b>22,264,482.70</b>
Servicios Catastrales	390,440.54	513,891.69	513,032.15		<b>5,079,614.47</b>
Licencias de Construcción	549,477.09	1,793,751.82	530,597.82		<b>11,019,006.53</b>
Servicios de inspección municipal	65,819.31	92,867.23	80,853.24		<b>968,998.06</b>
Servicios de Registro Civil	152,758.53	192,681.65	193,827.33		<b>2,237,159.44</b>
Expedición de certificaciones copias, legalización y firmas	57,629.00	56,792.13	70,849.20		<b>752,411.25</b>
Servicios funerarios y panteones	22,824.77	28,372.58	8,312.67		<b>311,109.88</b>
Panteón Jardines del Recuerdo	236,664.07	181,939.62	223,966.73		<b>3,549,960.69</b>
Servicios en el Rastro Municipal	104,735.24	114,466.71	121,071.84		<b>1,493,370.74</b>
Servicios de grúa y certificaciones médicas	4,762.00	13,296.00	10,101.00		<b>86,391.73</b>
Comité central de carnaval	625,498.00	184,956.00	228,972.00		<b>2,822,113.00</b>
Alineamientos, números oficiales y medición de terrenos	94,853.80	71,159.45	64,814.79		<b>1,042,605.46</b>
Expedición de certificados de vecindad y morada conyugal	12,364.49	16,081.35	12,111.60		<b>112,663.40</b>
Movimientos diversos de giros comerciales	86,015.10	44,122.74	30,543.45		<b>808,482.11</b>
Servicio de Seguridad y Tránsito	1,602,009.02	2,213,720.03	2,101,446.76		<b>31,626,207.78</b>
Recolección de basura	116,221.69	111,453.64	110,012.33		<b>1,274,385.09</b>
Ocupación de vía pública y otros bienes	14,766.81	15,371.32	9,630.04		<b>916,543.79</b>
Permiso para espectáculos públicos	27,939.92	32,263.64	35,702.38		<b>363,580.10</b>
Licencias de permisos para espectáculos públicos	169,790.98	78,263.17	139,641.85		<b>1,973,998.09</b>
Registro de licencias, revalidación y permisos de giros comerciales	398,304.80	436,998.00	250,555.50		<b>4,611,609.67</b>
Giros comerciales para venta de alcohol	435,359.65	646,852.03	2,432,540.96		<b>10,409,080.92</b>
<b>Total</b>	<b>6,737,361.72</b>	<b>9,313,373.23</b>	<b>9,624,118.71</b>	<b>0.00</b>	<b>104,169,077.28</b>

FUENTE: H. XII Ayuntamiento de La Paz, Tesorería General Municipal, Coordinación de Contabilidad.

OBSERVACIONES:

Las cantidades negativas que aparecen, se refiere a reclasificación de cuentas por corrección.

No se contó con la información del mes de diciembre.

La información estuvo validada por la Coordinación de Contabilidad, donde hace referencia a que los datos están debidamente aprobados por el H. Cabildo.

ELABORÓ: Liliana Bareño Villa.



**Cuadro: III.1.3**

**Ingresos derivados de productos, registrados por la Coordinación de Contabilidad en el municipio de La Paz, B.C.Sur, 2007**

Concepto	Enero	Febrero	Marzo	Abril	Mayo
Venta o explotación de bienes muebles e inmuebles	1,100.89	1,000.00	11,000.00	8,260.00	40,400.00
Venta de solares propiedad del municipio	222,002.52	302,457.14	256,415.49	149,136.98	162,570.33
Papel para copias del Registro Civil	2,220.94	3,701.24	2,707.66	1,937.78	1,960.30
Ocupación de la vía pública	0.00	0.00	0.00	8.60	0.00
Ocupación de locales, corrales, almacenes y mercados	213,270.51	95,947.00	59,094.00	63,768.00	90,613.00
Publicaciones oficiales	76,408.03	56,467.19	74,448.52	58,760.42	53,600.56
Diversos	47,981.00	52,187.31	49,077.68	43,666.88	64,151.85
Almacenaje de vehículos en corralón	1,329.55	3,842.54	6,206.60	688.00	1,708.96
Expedición de títulos de propiedad	13,653.90	12,768.92	12,035.66	9,355.45	9,229.02
Estacionamiento municipal	26,000.00	31,720.00	27,690.00	23,490.00	28,270.00
Fraccionamiento Ayuntamiento	10,049.21	12,249.83	9,199.97	3,019.93	1,656.04
Venta de chatarra	0.00	0.00	0.00	0.00	0.00
<b>Total</b>	<b>614,016.55</b>	<b>572,341.17</b>	<b>507,875.58</b>	<b>362,092.04</b>	<b>454,160.06</b>

**Cuadro: III.1.3**

**...Continuación**

Concepto	Junio	Julio	Agosto	Septiembre	Octubre
Venta o explotación de Bienes muebles e inmuebles	15,445.00	425,400.49	400.00	400.00	30,400.00
Venta de solares propiedad del municipio	207,313.47	135,336.95	208,551.48	135,511.83	151,979.13
Papel para copias del Registro Civil	3,371.20	4,569.64	4,455.30	17,261.27	20,900.33
Ocupación de la vía pública					
Ocupación de locales, corrales, almacenes y mercados	57,103.00	69,725.00	84,605.32	62,577.00	57,192.00
Publicaciones oficiales	49,110.15	51,032.95	54,452.82	37,881.06	49,204.61
Diversos	98,651.83	64,994.63	65,983.04	71,398.52	64,349.88
Almacenaje de vehículos en corralón	362.56	1,641.68	4,449.92	2,601.20	288.72
Expedición de títulos de propiedad	10,872.55	11,125.40	8,470.47	9,610.30	10,568.93
Estacionamiento municipal	25,080.00	26,205.00	33,780.00	20,500.00	29,350.00
Fraccionamiento Ayuntamiento	449.88	500.00	0.00	0.00	0.00
Venta de chatarra	0.00	0.00	0.00	39,998.00	258,262.70
<b>Total</b>	<b>467,759.64</b>	<b>790,531.74</b>	<b>465,148.35</b>	<b>397,739.18</b>	<b>672,496.30</b>

**Cuadro: III.1.3**

**...Continuación**

Concepto	Noviembre	Diciembre	Total
Venta o explotación de Bienes muebles e inmuebles	30,356.80		<b>564,163.18</b>
Venta de solares propiedad del municipio	185,625.33		<b>2,116,900.65</b>
Papel para copias del Registro Civil	18,901.54		<b>81,987.20</b>
Ocupación de la vía pública	0.00		<b>8.60</b>
Ocupación de locales, corrales, almacenes y mercados	43,528.00		<b>897,422.83</b>
Publicaciones oficiales	53,801.13		<b>615,167.44</b>
Diversos	281,448.22		<b>903,890.84</b>
Almacenaje de vehículos en corralón	971.00		<b>24,090.73</b>
Expedición de títulos de propiedad	13,148.20		<b>120,838.80</b>
Estacionamiento municipal	32,990.00		<b>305,075.00</b>
Fraccionamiento Ayuntamiento	0.00		<b>37,124.86</b>
Venta de chatarra	0.00		<b>298,260.70</b>
<b>Total</b>	<b>660,770.22</b>	<b>0.00</b>	<b>5,964,930.83</b>

FUENTE: H. XII Ayuntamiento de La Paz, Tesorería General Municipal, Coordinación de Contabilidad.

OBSERVACIONES:

No se contó con la información del mes de diciembre.

La información estuvo validada por la Coordinación de Contabilidad, donde hace referencia a que los datos están debidamente aprobados por el H. Cabildo.

ELABORÓ: Liliana Bareño Villa.

**Cuadro: III.1.4**

**Ingresos derivados de aprovechamientos, registrados por la Coordinación de Contabilidad en el municipio de La Paz, B.C.Sur, 2007**

Concepto	Enero	Febrero	Marzo	Abril	Mayo
Recargos	18,962.85	78,041.91	47,933.09	24,508.43	12,033.87
Multas	546,987.53	735,444.03	1,103,808.91	874,445.46	757,929.33
Rezagos	2,687.42	17,794.62	15,040.60	8,782.21	4,366.02
Vigilancia policiaca	1,131,246.00	359,153.00	423,916.00	764,219.60	1,191,458.00
Diversos	8,731.12	90.00	16,285.05	17,493.77	10,825.00
Instituciones bancarias y/o financiamiento	28,659.44	15,386.19	17,693.39	15,761.34	28,782.90
Donaciones	575,872.00	0.00	3,000.00	408,800.00	113,176.44
Subsidios federales y estatales	0.00	0.00	820,000.00	27,600.64	800,000.00
Ejercicios fiscales anteriores	2,377,608.47	1,651,112.30	1,291,517.59	939,208.12	970,924.28
Gastos de ejecución impuesto predial	119,703.97	87,748.24	104,986.65	57,129.34	52,334.11
Recargos de morosidad impuesto predial	13,975.56	7,534.24	8,271.68	4,524.22	14,754.70
Multas de impuesto predial	3,974.86	678.10	974.33	269.92	1,994.84
Intereses por prórroga o convenio	297.57	342.72	1,147.08	367.60	240.89
Intereses no bancarios	0.00	0.00	0.00	0.00	0.00
2% sobre nómina	2,046,745.67	0.00	1,544,902.43	0.00	0.00
Participación estatal sobre impuesto de enajenación de bienes inmuebles	0.00	0.00	161,437.72	111,228.48	89,001.03
Recargos por morosidad de ISABI	0.00	0.00	0.00	541.91	101,760.19
<b>Total</b>	<b>6,875,452.46</b>	<b>2,953,325.35</b>	<b>5,560,914.52</b>	<b>3,254,881.04</b>	<b>4,149,581.60</b>

**Cuadro: III.1.4**

**...Continuación**

Concepto	Junio	Julio	Agosto	Septiembre	Octubre
Recargos	2,162.37	6,895.76	7,665.42	1,240.36	5,621.33
Multas	802,656.35	706,211.69	816,718.74	559,019.88	660,541.46
Rezagos	5,614.74	3,229.72	5,001.43	2,828.15	2,706.74
Vigilancia policiaca	1,361,763.00	1,113,050.00	949,144.00	941,948.00	240,174.00
Diversos	19,168.00	81,251.29	4,941.00	11,044.00	15,155.01
Instituciones bancarias y/o financiamiento	22,973.36	24,316.60	26,736.26	28,127.34	22,422.73
Donaciones	30,000.00	0.00	69,018.00	523,798.00	65,148.00
Subsidios federales y estatales	10,560.00	-38,160.64	0.00	0.00	0.00
Ejercicios fiscales anteriores	957,720.81	692,317.22	541,784.71	406,716.33	1,111,680.24
Gastos de ejecución impuesto predial	57,244.01	70,856.69	43,877.79	30,247.52	47,785.19
Recargos de morosidad impuesto predial	187,409.11	33,402.15	66,694.24	63,681.51	110,926.03
Multas de impuesto predial	715.24	16,952.03	10,466.08	13,608.94	31,665.73
Intereses por prórroga o convenio	4,105.46	3,628.43	2,622.93	1,524.25	1,344.88
Intereses no bancarios	0.00	0.00	29,614.32	6,606.78	5,780.93
2% sobre nómina	0.00	2,473,572.88	-2,473,572.88	0.00	0.00
Participación estatal sobre impuesto de enajenación de bienes inmuebles	0.00	74,774.79	0.00	0.00	46,323.63
Recargos por morosidad de ISABI	23,715.11	41,196.04	37,012.97	4,765.08	13,285.94
<b>Total</b>	<b>3,485,807.56</b>	<b>5,303,494.65</b>	<b>137,725.01</b>	<b>2,595,156.14</b>	<b>2,380,561.84</b>

**Cuadro: III.1.4**

**...Continuación**

Concepto	Noviembre	Diciembre	Total
Recargos	3,779.59		<b>208,844.98</b>
Multas	582,495.59		<b>8,146,258.97</b>
Rezagos	2,571.84		<b>70,623.49</b>
Vigilancia policíaca	640,137.00		<b>9,116,208.60</b>
Diversos	17,547.50		<b>202,531.74</b>
Instituciones bancarias y/o financiamiento	22,471.90		<b>253,331.45</b>
Donaciones	14,863.00		<b>1,803,675.44</b>
Subsidios federales y estatales	0.00		<b>1,620,000.00</b>
Ejercicios fiscales anteriores	1,529,837.33		<b>12,470,427.40</b>
Gastos de ejecución impuesto predial	68,345.86		<b>740,259.37</b>
Recargos de morosidad impuesto predial	97,153.50		<b>608,326.94</b>
Multas de impuesto predial	31,300.85		<b>112,600.92</b>
Intereses por prórroga o convenio	646.54		<b>16,268.35</b>
Intereses no bancarios	20,900.29		<b>62,902.32</b>
2% sobre nómina	0.00		<b>3,591,648.10</b>
Participación estatal sobre impuesto de enajenación de bienes inmuebles	0.00		<b>482,765.65</b>
Recargos por morosidad de ISABI	54,891.31		<b>277,168.55</b>
<b>Total</b>	<b>3,086,942.10</b>	<b>0.00</b>	<b>39,783,842.27</b>

FUENTE: H. XII Ayuntamiento de La Paz, Tesorería General Municipal, Coordinación de Contabilidad.

**OBSERVACIONES:**

Las cantidades negativas que aparecen, se refiere a reclasificación de cuentas por corrección.

No se contó con la información del mes de diciembre.

La información estuvo validada por la Coordinación de Contabilidad, donde hace referencia a que los datos están debidamente aprobados por el H. Cabildo.

ELABORÓ: Liliana Bareño Villa.

**Cuadro: III.1.5**  
**Ingresos extraordinarios, registrados por la Coordinación de Contabilidad en el municipio de La Paz, B.C.Sur, 2007**

Concepto	Enero	Febrero	Marzo	Abril	Mayo
Diversos	0.00	0.00	0.00	0.00	0.00
Ingresos de convenios con colonias, gobierno federal, estatal y municipal	901,930.40	403,193.70	1,326,410.40	792,864.10	1,175,223.00
2% sobre nómina	0.00	1,544,902.43	-1,544,902.43	0.00	0.00
Estacionamientos exclusivos	0.00	0.00	0.00	0.00	0.00
Apoyos a proyectos productivos	2,454.00	2,714.00	1,830.00	1,198.00	0.00
Fiestas de fundación de La Paz	0.00	0.00	0.00	14,642.00	12,494.00
<b>Total</b>	<b>904,384.40</b>	<b>1,950,810.13</b>	<b>-216,662.03</b>	<b>808,704.10</b>	<b>1,187,717.00</b>

**Cuadro: III.1.5** **...Continuación**

Concepto	Junio	Julio	Agosto	Septiembre	Octubre
Diversos	0.00	0.00	0.00	0.00	0.00
Ingresos de convenios con colonias, gobierno federal, estatal y municipal	146,211.10	1,586,134.20	217,149.10	539,814.80	1,270,488.10
2% sobre nómina	0.00	0.00	0.00	0.00	0.00
Estacionamientos exclusivos	0.00	0.00	0.00	0.00	0.00
Apoyos a proyectos productivos	4,000.00	5,140.00	930.00	3,250.00	0.00
Fiestas de fundación de La Paz	0.00	0.00	0.00	0.00	0.00
<b>Total</b>	<b>150,211.10</b>	<b>1,591,274.20</b>	<b>218,079.10</b>	<b>543,064.80</b>	<b>1,270,488.10</b>

**Cuadro: III.1.5** **...Continuación**

Concepto	Noviembre	Diciembre	Total
Diversos	0.00		<b>0.00</b>
Ingresos de convenios con colonias, gobierno federal, estatal y municipal	681,726.16		<b>9,041,145.06</b>
2% sobre nómina	0.00		<b>0.00</b>
Estacionamientos exclusivos	0.00		<b>0.00</b>
Apoyos a proyectos productivos	0.00		<b>21,516.00</b>
Fiestas de fundación de La Paz	0.00		<b>27,136.00</b>
<b>Total</b>	<b>681,726.16</b>	<b>0.00</b>	<b>9,089,797.06</b>

FUENTE: H. XII Ayuntamiento de La Paz, Tesorería General Municipal, Coordinación de Contabilidad.

OBSERVACIONES:

Las cantidades negativas que aparecen, se refiere a reclasificación de cuentas por corrección.

Para el 2007 no se registraron *Subsidios federales y/o estatales, Ingresos ZOFEMAT, Ingresos no identificados, Autos chatarra, Participación estatal sobre impuestos de enajenación de bienes muebles e Ingresos por espectáculos culturales.*

No se contó con la información del mes de diciembre.

La información estuvo validada por la Coordinación de Contabilidad, donde hace referencia a que los datos están debidamente aprobados por el H. Cabildo.

ELABORÓ: Liliana Bareño Villa.

**Cuadro: III.1.6**  
**Ingresos derivados de participaciones federales, registrados por la Coordinación de Contabilidad en el municipio de La Paz, B.C.Sur, 2007**

Concepto	Enero	Febrero	Marzo	Abril	Mayo
Fondo general	7,605,981.00	12,899,447.00	10,360,431.00	12,037,868.00	13,847,706.00
Fondo de fomento municipal	1,383,504.00	2,346,354.00	1,883,051.00	2,189,138.00	2,514,846.00
Sobre tenencia o uso de automóvil	238,087.00	1,257,432.00	981,527.00	2,947,409.00	948,490.00
Impuestos especiales de tabaco	65,676.00	139,109.00	30,337.00	54,087.00	76,947.00
Impuestos especiales de cerveza y bebidas	193,803.00	235,424.00	269,172.00	208,144.00	244,463.00
Impuestos sobre automóviles nuevos	717,184.00	906,905.00	507,273.00	514,538.00	642,020.00
Recaudación federal participable 0.136%	7,787.00	9,827.00	10,598.00	0.00	26,475.00
<b>Total</b>	<b>10,212,022.00</b>	<b>17,794,498.00</b>	<b>14,042,389.00</b>	<b>17,951,184.00</b>	<b>18,300,947.00</b>

**Cuadro: III.1.6** **...Continuación**

Concepto	Junio	Julio	Agosto	Septiembre	Octubre
Fondo general	16,913,138.00	11,470,675.00	10,692,026.00	11,290,818.00	10,573,772.00
Fondo de fomento municipal	5,878,703.00	2,502,480.00	2,439,287.00	2,576,417.00	2,467,709.00
Sobre tenencia o uso de automóvil	615,965.00	536,683.00	578,569.00	429,388.00	288,401.00
Impuestos especiales de tabaco	96,513.00	26,917.00	84,699.00	104,327.00	87,299.00
Impuestos especiales de cerveza y bebidas	526,055.00	298,564.00	287,000.00	293,788.00	250,201.00
Impuestos sobre automóviles nuevos	414,916.00	510,862.00	451,743.00	490,873.00	441,554.00
Recaudación federal participable 0.136%	25,098.00	12,643.00	12305	12,996.00	10,980.00
<b>Total</b>	<b>24,470,388.00</b>	<b>15,358,824.00</b>	<b>14,545,629.00</b>	<b>15,198,607.00</b>	<b>14,119,916.00</b>

**Cuadro: III.1.6** **...Continuación**

Concepto	Noviembre	Diciembre	Total
Fondo general	10,355,720.00		<b>128,047,582.00</b>
Fondo de fomento municipal	2,360,298.00		<b>28,541,787.00</b>
Sobre tenencia o uso de automóvil	322,550.00		<b>9,144,501.00</b>
Impuestos especiales de tabaco	84,287.00		<b>850,198.00</b>
Impuestos especiales de cerveza y bebidas	219,377.00		<b>3,025,991.00</b>
Impuestos sobre automóviles nuevos	395,474.00		<b>5,993,342.00</b>
Recaudación federal participable 0.136%	0.00		<b>128,709.00</b>
<b>Total</b>	<b>13,737,706.00</b>	<b>0.00</b>	<b>175,732,110.00</b>

FUENTE: H. XII Ayuntamiento de La Paz, Tesorería General Municipal, Coordinación de Contabilidad.

OBSERVACIONES:

No se contó con la información del mes de diciembre.

La información estuvo validada por la Coordinación de Contabilidad, donde hace referencia a que los datos están debidamente aprobados por el H. Cabildo.

ELABORÓ: Liliana Bareño Villa.

**Cuadro: III.1.7**  
**Ingresos derivados de fondos de aportaciones federales, registrados por la Coordinación de Contabilidad en el municipio de La Paz, B.C.Sur, 2007**

Concepto	Enero	Febrero	Marzo	Abril	Mayo
Fondo de apoyo de fortalecimiento municipal	6,312,108.00	6,312,108.00	6,312,108.00	6,312,108.00	6,312,108.00
Fondo de aportación e infraestructura social	1,541,254.00	1,541,254.00	1,863,895.00	1,648,801.00	1,648,801.00
<b>Total</b>	<b>7,853,362.00</b>	<b>7,853,362.00</b>	<b>8,176,003.00</b>	<b>7,960,909.00</b>	<b>7,960,909.00</b>

**Cuadro: III.1.7** **...Continuación**

Concepto	Junio	Julio	Agosto	Septiembre	Octubre
Fondo de apoyo de fortalecimiento municipal	6,312,108.00	6,312,108.00	6,312,108.00	6,312,108.00	6,312,108.00
Fondo de aportación e infraestructura social	1,648,801.00	1,648,801.00	1,648,801.00	1,648,801.00	1,648,801.00
<b>Total</b>	<b>7,960,909.00</b>	<b>7,960,909.00</b>	<b>7,960,909.00</b>	<b>7,960,909.00</b>	<b>7,960,909.00</b>

**Cuadro: III.1.7** **...Continuación**

Concepto	Noviembre	Diciembre	Total
Fondo de apoyo de fortalecimiento municipal	6,312,108.00		<b>69,433,188.00</b>
Fondo de aportación e infraestructura social	0.00		<b>16,488,010.00</b>
<b>Total</b>	<b>6,312,108.00</b>	<b>0.00</b>	<b>85,921,198.00</b>

FUENTE: H. XII Ayuntamiento de La Paz, Tesorería General Municipal, Coordinación de Contabilidad.

OBSERVACIONES:

No se contó con la información del mes de diciembre.

La información estuvo validada por la Coordinación de Contabilidad, donde hace referencia a que los datos están debidamente aprobados por el H. Cabildo.

ELABORÓ: Liliana Bareño Villa.

**Cuadro: III.1.8**  
**Ingresos derivados de anticipos de participaciones federales, registrados por la Coordinación de Contabilidad en el municipio de La Paz, B.C.Sur, 2007**

Concepto	Enero	Febrero	Marzo	Abril	Mayo
Anticipos a cuenta de participaciones federales	1,335,348.27	-1,070,193.89	2,200.42	-816,357.50	4,807,920.77
<b>Total</b>	<b>1,335,348.27</b>	<b>-1,070,193.89</b>	<b>2,200.42</b>	<b>-816,357.50</b>	<b>4,807,920.77</b>

**Cuadro: III.1.8** **...Continuación**

Concepto	Junio	Julio	Agosto	Septiembre	Octubre
Anticipos a cuenta de participaciones federales	1,528,345.29	1,393,059.76	1,370,055.77	-1,630,902.58	-1,675,965.48
<b>Total</b>	<b>1,528,345.29</b>	<b>1,393,059.76</b>	<b>1,370,055.77</b>	<b>-1,630,902.58</b>	<b>-1,675,965.48</b>

**Cuadro: III.1.8** **...Continuación**

Concepto	Noviembre	Diciembre	Total
Anticipos a cuenta de participaciones federales	-1,371,863.75		<b>3,871,647.08</b>
<b>Total</b>	<b>-1,371,863.75</b>		<b>3,871,647.08</b>

FUENTE: H. XII Ayuntamiento de La Paz, Tesorería General Municipal, Coordinación de Contabilidad.

OBSERVACIONES:

Las cantidades negativas que aparecen, se refiere a reclasificación de cuentas por corrección.

No se contó con la información del mes de diciembre.

La información estuvo validada por la Coordinación de Contabilidad, donde hace referencia a que los datos están debidamente aprobados por el H. Cabildo.

ELABORÓ: Liliana Bareño Villa.

**Cuadro:III.1.9**

**Ingresos por concepto, registrados por la Coordinación de Contabilidad en el municipio de La Paz, B.C.Sur, 2007**

Mes	Impuestos	Derechos	Productos	Aprovechamientos	Ingresos extraordinarios	Participaciones federales
Enero	13,481,211.72	10,589,040.96	614,016.55	6,875,452.46	904,384.40	10,212,022.00
Febrero	11,204,238.10	9,221,020.18	572,341.17	2,953,325.35	1,950,810.13	17,794,498.00
Marzo	10,574,227.55	11,399,977.64	507,875.58	5,560,914.52	-216,662.03	14,042,389.00
Abril	8,692,925.11	9,740,180.95	362,092.04	3,254,881.04	808,704.10	17,951,184.00
Mayo	10,164,172.71	9,318,476.27	454,160.06	4,149,581.60	1,187,717.00	18,300,947.00
Junio	9,556,292.16	10,554,959.46	467,759.64	3,485,807.56	150,211.10	24,470,388.00
Julio	10,799,346.97	8,465,954.70	790,531.74	5,303,494.65	1,591,274.20	15,358,824.00
Agosto	11,646,686.18	9,204,613.46	465,148.35	137,725.01	218,079.10	14,545,629.00
Septiembre	7,390,667.81	6,737,361.72	397,739.18	2,595,156.14	543,064.80	15,198,607.00
Octubre	11,462,961.07	9,313,373.23	672,496.30	2,380,561.84	1,270,488.10	14,119,916.00
Noviembre	10,797,836.53	9,624,118.71	660,770.22	3,086,942.10	681,726.16	13,737,706.00
Diciembre						
<b>Total</b>	<b>115,770,565.91</b>	<b>104,169,077.28</b>	<b>5,964,930.83</b>	<b>39,783,842.27</b>	<b>9,089,797.06</b>	<b>175,732,110.00</b>

**Cuadro: III.1.9**

**...Continuación**

Mes	Fondos de aportación federal	Anticipo de participaciones federales	Total
Enero	7,853,362.00	1,335,348.27	<b>51,864,838.36</b>
Febrero	7,853,362.00	-1,070,193.89	<b>50,479,401.04</b>
Marzo	8,176,003.00	2,200.42	<b>50,046,925.68</b>
Abril	7,960,909.00	-816,357.50	<b>47,954,518.74</b>
Mayo	7,960,909.00	4,807,920.77	<b>56,343,884.41</b>
Junio	7,960,909.00	1,528,345.29	<b>58,174,672.21</b>
Julio	7,960,909.00	1,393,059.76	<b>51,663,395.02</b>
Agosto	7,960,909.00	1,370,055.77	<b>45,548,845.87</b>
Septiembre	7,960,909.00	-1,630,902.58	<b>39,192,603.07</b>
Octubre	7,960,909.00	-1,675,965.48	<b>45,504,740.06</b>
Noviembre	6,312,108.00	-1,371,863.75	<b>43,529,343.97</b>
Diciembre			<b>0.00</b>
<b>Total</b>	<b>85,921,198.00</b>	<b>3,871,647.08</b>	<b>540,303,168.43</b>

FUENTE: H. XII Ayuntamiento de La Paz, Tesorería General Municipal, Coordinación de Contabilidad.

OBSERVACIONES:

Las cantidades negativas que aparecen, se refiere a reclasificación de cuentas por corrección.

No se contó con la información del mes de diciembre.

La información estuvo validada por la Coordinación de Contabilidad, donde hace referencia a que los datos están debidamente aprobados por el H. Cabildo.

ELABORÓ: Liliana Bareño Villa.

**Cuadro: III.1.10**

**Egresos derivados de servicios personales, registrados por la Coordinación de Contabilidad en el municipio de La Paz, B.C.Sur, 2007**

Concepto	Enero	Febrero	Marzo	Abril	Mayo	Junio
Sueldos al personal de base y confianza	6,132,272.10	6,197,776.44	6,177,808.30	6,271,699.26	6,187,370.88	6,181,432.32
Salarios al personal eventual	528,033.75	459,786.07	464,274.55	381,907.38	783,211.33	384,620.01
Compensación de servicios	1,127,858.10	1,491,203.47	1,197,641.90	1,215,071.91	1,203,552.48	1,182,473.54
Remuneración por horas extraordinarias	1,436,103.40	1,255,351.25	1,353,978.94	1,364,250.45	1,380,328.01	1,344,556.42
Sobresueldos	5,277,788.78	5,337,857.37	5,306,911.26	5,436,573.47	5,413,038.18	5,451,472.06
Compensación adicional por servicios especiales	5,482,493.80	5,830,808.22	5,669,568.98	5,915,582.93	6,304,945.75	5,875,903.35
Prima vacacional	3,385.97	5,220.72	1,947.14	5,937.06	4,128.03	6,647.82
Prima quinquenal por años de servicios	358,012.92	359,702.13	363,752.64	365,996.26	363,326.18	360,299.08
Gratificación de fin de año	4,972,315.74	17,315.85	7,152.16	10,930.64	10,533.90	10,167.21
Indemnización sueldos caídos	0.00	0.00	256,989.28	230,353.29	-5,251.20	45,008.62
Convenio de horas extras	0.00	0.00	0.00	0.00	0.00	0.00
Cuotas al ISSSTE	1,550,517.60	1,549,347.61	1,556,278.23	1,562,592.66	1,567,040.62	1,575,052.67
Cuotas al FOVISSSTE	573,872.38	573,336.14	575,706.49	579,833.21	585,117.00	591,348.90
Otras prestaciones de seguridad social	3,073,768.88	4,411,115.00	4,370,773.65	4,142,222.83	3,799,694.14	3,071,360.00
Aportaciones al S.A.R.	229,548.94	229,334.45	230,282.60	231,933.25	234,046.80	236,539.56
Devoluciones por descuentos indebidos de sueldos	21,662.49	12,805.63	14,410.31	9,429.06	21,207.17	15,992.05
<b>Total</b>	<b>30,767,634.85</b>	<b>27,730,960.35</b>	<b>27,547,476.43</b>	<b>27,724,313.66</b>	<b>27,852,289.27</b>	<b>26,332,873.61</b>

**Cuadro: III.1.10**

**...Continuación**

Concepto	Julio	Agosto	Septiembre	Octubre
Sueldos al personal de base y confianza	6,452,412.88	6,376,114.64	6,463,541.93	6,410,999.79
Salarios al personal eventual	545,928.56	774,104.82	532,286.30	327,376.66
Compensación de servicios	1,235,879.44	1,086,689.99	1,029,905.73	968,084.47
Remuneración por horas extraordinarias	1,492,760.05	1,287,550.19	1,435,286.56	1,439,421.25
Sobresueldos	5,738,530.81	5,667,320.87	5,749,106.02	5,708,277.06
Compensación adicional por servicios especiales	6,478,818.33	5,599,802.83	5,921,803.36	6,329,220.65
Prima vacacional	4,622,839.65	-24,959.30	-244.85	3,521.02
Prima quinquenal por años de servicios	365,323.53	365,805.69	366,128.32	366,067.64
Gratificación de fin de año	20,754.39	-1,948.58	14,952.12	20,724.28
Indemnización sueldos caídos	153,883.37	-611.06	100.94	55,006.81
Convenio de horas extras	1,146.25	-131.29	715.80	-1,730.76
Cuotas al ISSSTE	1,634,188.27	1,636,974.56	1,684,158.35	1,685,798.48
Cuotas al FOVISSSTE	615,839.79	616,900.56	619,350.59	620,638.03
Otras prestaciones de seguridad social	8,187,623.28	7,648,886.98	7,201,926.86	4,588,264.58
Aportaciones al S.A.R.	246,335.90	246,760.21	247,740.23	248,255.21
Devoluciones por descuentos indebidos de sueldos	5,695.69	14,993.12	2,149.12	12,951.90
<b>Total</b>	<b>37,797,960.19</b>	<b>31,294,254.23</b>	<b>31,268,907.38</b>	<b>28,782,877.07</b>



**Cuadro: III.1.10** **...Continuación**

Concepto	Noviembre	Diciembre	Total
Sueldos al personal de base y confianza	6,445,782.82		<b>69,297,211.36</b>
Salarios al personal eventual	737,274.25		<b>5,918,803.68</b>
Compensación de servicios	1,033,646.92		<b>12,772,007.95</b>
Remuneración por horas extraordinarias	1,459,027.51		<b>15,248,614.03</b>
Sobresueldos	5,764,591.29		<b>60,851,467.17</b>
Compensación adicional por servicios especiales	6,354,891.44		<b>65,763,839.64</b>
Prima vacacional	4,153.28		<b>4,632,576.54</b>
Prima quinquenal por años de servicios	367,490.44		<b>4,001,904.83</b>
Gratificación de fin de año	31,597.53		<b>5,114,495.24</b>
Indemnización sueldos caídos	7,203.83		<b>742,683.88</b>
Convenio de horas extras	0.00		<b>0.00</b>
Cuotas al ISSSTE	1,678,348.83		<b>17,680,297.88</b>
Cuotas al FOVISSSTE	619,160.45		<b>6,571,103.54</b>
Otras prestaciones de seguridad social	3,785,967.16		<b>54,281,603.36</b>
Aportaciones al S.A.R.	247,664.22		<b>2,628,441.37</b>
Devoluciones por descuentos indebidos de sueldos	2,967.53		<b>134,264.07</b>
<b>Total</b>	<b>28,539,767.50</b>	<b>0.00</b>	<b>325,639,314.54</b>

FUENTE: H. XII Ayuntamiento de La Paz, Tesorería General Municipal, Coordinación de Contabilidad.

OBSERVACIONES:

Las cantidades negativas que aparecen, se refiere a reclasificación de cuentas por corrección.

No se contó con la información del mes de diciembre.

La información estuvo validada por la Coordinación de Contabilidad, donde hace referencia a que los datos están debidamente aprobados por el H. Cabildo.

ELABORÓ: Lilibian Bareño Villa.

**Cuadro: III.1.11**

**Egresos derivados de servicios generales, registrados por la Coordinación de Contabilidad en el municipio de La Paz, B.C.Sur, 2007**

Concepto	Enero	Febrero	Marzo	Abril	Mayo	Junio
Servicio postal y telegráfico	1,445.60	44,566.00	325.00	0.00	2,114.62	101,565.01
Servicio telefónico	273,261.83	302,140.89	321,613.26	359,012.45	323,156.33	364,808.62
Servicio de energía eléctrica	2,704,719.67	2,208,870.00	2,672,357.00	2,619,128.00	2,581,710.00	2,313,963.00
Arrendamiento de edificios, locales y terrenos	125,290.00	88,440.00	120,670.00	182,600.00	118,690.00	126,390.00
Arrendamiento de maquinaria y equipo	49,148.39	31,111.47	37,579.09	27,336.80	17,891.50	34,060.58
Arrendamiento de vehículos	0.00	0.00	0.00	0.00	0.00	5,703.73
Asesorías	0.00	6,600.00	0.00	41,690.00	0.00	73,969.28
Estudios e investigaciones	220,000.00	110,050.00	506,000.00	0.00	74,250.00	108,900.00
Fletes, maniobras y almacenaje	7,763.12	27,564.59	27,621.22	224.80	57,843.00	4,021.80
Intereses, descuentos y otros servicios bancarios	105,654.71	101,770.32	105,006.36	106,727.50	112,229.59	164,417.01
Seguros	6,400.00	181,419.00	12,250.00	285,732.83	0.00	297,779.05
Impuestos y derechos	4,741.75	55,640.40	13,815.68	-987.00	16,016.49	162,417.78
Servicio de higiene, fumigación y limpieza	27,940.00	24,200.00	66,550.00	55,110.00	22,550.00	52,932.00
De mobiliario y equipo	48,034.45	41,512.61	4,741.00	29,165.00	68,335.74	23,631.00
De maquinaria vehículos y equipo	208,580.09	247,454.07	243,590.41	229,723.36	237,915.05	313,600.28
De inmuebles	44,440.00	36,020.00	17,745.85	129,042.69	184,293.00	229,546.55
Gastos de instalación	0.00	0.00	0.00	43,080.00	17,600.00	550.00
Gastos de propaganda	127,292.74	418,309.82	168,044.80	298,415.50	270,195.00	183,987.50
Impresiones y publicaciones oficiales	166,509.20	138,248.00	92,658.00	293,569.10	306,630.06	127,389.68
Espectáculos culturales	10,300.00	105,734.04	113,930.00	47,620.00	134,684.54	85,055.24
Pasajes	151,002.22	30,175.98	17,453.02	39,684.62	65,476.76	55,538.66
Viáticos	560,245.00	104,753.00	236,334.00	531,511.90	206,298.00	307,254.94
Gastos de recepción y de orden social	231,440.50	317,952.81	218,251.33	303,101.62	732,809.56	492,867.57
Congresos, convenciones y exposiciones	2,640.00	550.00	0.00	0.00	3,742.00	0.00
Gastos menores	74.18	334.55	167.93	421.95	912.79	1,210.09
Fiestas tradicionales	1,622,045.73	2,875,874.27	431,695.28	428,008.63	2,946,096.57	205,257.81
Apoyos a servicios asistenciales	691,247.75	324,447.09	580,033.94	501,036.28	733,149.17	994,928.88
Otros gastos	0.00	0.00	0.00	0.00	0.00	0.00
Panteones	0.00	0.00	0.00	0.00	0.00	0.00
<b>Total</b>	<b>7,390,216.93</b>	<b>7,823,738.91</b>	<b>6,008,433.17</b>	<b>6,550,956.03</b>	<b>9,234,589.77</b>	<b>6,831,746.06</b>

**Cuadro: III.1.11**

**...Continuación**

Concepto	Julio	Agosto	Septiembre	Octubre	Noviembre	Diciembre	Total
Servicio postal y telegráfico	32,646.48	46,424.87	1,583.32	17,943.51	42,733.10		291,347.51
Servicio telefónico	363,955.99	332,868.48	354,802.33	344,687.75	377,772.67		3,718,080.60
Servicio de energía eléctrica	3,942,741.00	2,513,348.00	3,161,249.00	3,523,171.00	2,355,928.00		30,597,184.67
Arrendamiento de edificios, locales y terrenos	105,009.52	116,284.52	93,624.52	132,069.52	268,986.52		1,478,054.60
Arrendamiento de maquinaria y equipo	37,732.86	28,849.74	62,300.00	28,176.54	28,250.90		382,437.87
Arrendamiento de vehículos	0.00	5,500.00	165.00	900.00	0.00		12,268.73
Asesorías	23,350.00	22,920.00	26,990.00	25,300.00	17,600.00		238,419.28
Estudios e investigaciones	27,500.00	148,500.00	110,000.00	88,000.00	89,485.00		1,482,685.00
Fletes, maniobras y almacenaje	138,301.74	1,833.66	57.44	1,420.00	4,550.83		271,202.20
Intereses, descuentos y otros servicios bancarios	100,516.28	101,883.08	91,069.89	62,577.14	161,827.53		1,213,679.41
Seguros	0.00	0.00	0.00	275,129.05	5,057.00		1,063,766.93
Impuestos y derechos	5,920.00	6,709.40	7,014.00	14,779.00	3,567.00		289,634.50
Servicio de higiene, fumigación y limpieza	58,608.00	35,750.00	13,112.00	54,450.00	71,918.00		483,120.00
De mobiliario y equipo	34,159.40	-1,323.00	5,698.00	14,777.80	19,519.95		288,251.95
De maquinaria vehículos y equipo	269,052.50	174,082.49	105,615.91	109,013.18	169,995.28		2,308,622.62
De inmuebles	28,100.00	24,060.90	22,168.35	49,683.04	125,572.06		890,672.44
Gastos de instalación	18,550.00	62,030.01	0.00	0.00	0.00		141,810.01
Gastos de propaganda	254,834.00	176,522.40	136,875.00	276,685.00	247,575.00		2,558,736.76
Impresiones y publicaciones oficiales	256,595.00	181,134.00	106,548.42	7,128.00	35,909.24		1,712,318.70
Espectáculos culturales	157,920.00	26,100.00	31,852.00	52,500.00	38,884.00		804,579.82
Pasajes	70,897.60	25,314.95	26,453.08	20,072.74	87,509.23		589,578.86
Viáticos	250,304.55	196,930.00	215,858.00	250,909.32	364,478.52		3,224,877.23
Gastos de recepción y de orden social	248,564.33	168,495.27	162,512.52	179,104.87	322,457.06		3,377,557.44
Congresos, convenciones y exposiciones	19,400.00	0.00	9,700.00	36,816.15	0.00		72,848.15
Gastos menores	-827.33	-175.00	528.52	248.21	5,498.44		8,394.33
Fiestas tradicionales	127,972.86	56,058.88	132,518.70	379,412.18	779,576.13		9,984,517.04
Apoyos a servicios asistenciales	669,929.92	436,988.42	396,699.97	590,622.87	654,363.93		6,573,448.22
Otros gastos	0.00	0.00	1,957.91	0.00	0.00		1,957.91
Panteones	0.00	0.00	550.00	13,200.00	0.00		13,750.00
<b>Total</b>	<b>7,241,734.70</b>	<b>4,887,091.07</b>	<b>5,277,503.88</b>	<b>6,548,776.87</b>	<b>6,279,015.39</b>	<b>0.00</b>	<b>74,073,802.78</b>

FUENTE: H. XII Ayuntamiento de La Paz, Tesorería General Municipal, Coordinación de Contabilidad.

OBSERVACIONES:

Las cantidades negativas que aparecen, se refiere a reclasificación de cuentas por corrección.

Para el 2007 no se registraron *Panteones* y *Otros gastos*.

No se contó con la información del mes de diciembre.

La información estuvo validada por la Coordinación de Contabilidad, donde hace referencia a que los datos están debidamente aprobados por el H. Cabildo.

ELABORÓ: Liliana Bareño Villa.

**Cuadro: III.1.12**

**Egresos derivados de materiales y suministros, registrados por la Coordinación de Contabilidad en el municipio de La Paz, B.C.Sur, 2007**

Concepto	Enero	Febrero	Marzo	Abril	Mayo	Junio
Material de oficina	67,785.41	105,261.09	143,149.32	62,586.35	40,062.01	154,511.65
Material de limpieza	91,982.51	71,386.81	135,068.88	74,655.54	106,083.63	151,068.70
Material didáctico	72,572.63	30,210.77	2,707.14	1,650.00	26,130.24	13,685.20
Material y útiles de impresión	180,640.20	146,286.28	247,450.53	341,213.15	221,543.03	333,235.87
Alimentación de personas	71,565.63	51,491.60	65,447.67	101,746.57	60,962.57	148,036.48
Utensilios para servicios de alimentación	6,208.55	2,494.28	12,732.64	8,909.22	5,821.82	10,218.27
Materias primas para producción	0.00	0.00	0.00	0.00	605.00	0.00
Refacciones, accesorios y herramientas menores	1,139,877.65	956,376.22	1,182,494.55	934,200.07	1,212,938.53	1,391,083.51
Materiales y productos químicos y de laboratorio	31,141.44	5,979.36	31,477.91	25,392.52	80,399.54	69,723.04
Combustibles	1,811,978.74	1,595,117.30	1,748,208.17	1,722,198.27	2,023,422.21	1,884,642.06
Lubricantes y aditivos	10,062.24	126,184.45	42,965.72	76,587.13	83,352.26	290,771.43
Materiales de construcción	178,273.36	130,435.42	381,004.59	558,149.56	413,357.46	464,768.43
Estructuras y manufacturas	11,692.70	65,960.51	55,186.41	96,140.31	12,268.56	83,566.93
Material eléctrico	462,449.67	32,818.19	196,947.64	160,481.75	72,015.12	42,745.53
Material complementario	6,859.09	144,941.81	22,515.97	19,438.75	64,877.77	265,948.00
Ropa, vestuario y equipos	8,976.60	19,799.38	73,693.36	62,601.20	87,921.58	52,374.54
Artículos deportivos	0.00	0.00	555.00	0.00	2,250.00	0.00
Mercancías para su comercialización	0.00	103,455.00	183,975.00	51,150.00	10,560.00	65,450.00
<b>Total</b>	<b>4,152,066.42</b>	<b>3,588,198.47</b>	<b>4,525,580.50</b>	<b>4,297,100.39</b>	<b>4,524,571.33</b>	<b>5,421,829.64</b>

**Cuadro: III.1.12**

**...Continuación**

Concepto	Julio	Agosto	Septiembre	Octubre
Material de oficina	53,132.55	25,319.70	45,397.69	43,381.75
Material de limpieza	67,647.96	57,038.11	75,864.80	39,570.79
Material didáctico	108,901.15	7,670.73	4,887.11	5,608.29
Material y útiles de impresión	261,203.78	209,047.47	70,174.69	143,446.65
Alimentación de personas	98,240.05	66,783.66	58,004.87	37,070.32
Utensilios para servicios de alimentación	7,289.26	5,070.77	11,680.41	4,341.04
Materias primas para producción	0.00	0.00	0.00	0.00
Refacciones, accesorios y herramientas menores	612,869.33	583,412.12	540,363.37	502,661.68
Materiales y productos químicos y de laboratorio	67,697.83	21,925.70	10,634.13	12,321.98
Combustibles	1,984,051.57	1,781,389.33	1,389,716.97	1,847,194.66
Lubricantes y aditivos	70,232.09	9,396.66	6,225.20	356,913.08
Materiales de construcción	347,665.02	212,491.55	167,060.25	201,989.32
Estructuras y manufacturas	18,275.59	8,157.46	68,268.92	6,810.71
Material eléctrico	38,405.77	27,339.63	32,360.58	166,331.36
Material complementario	259,315.12	26,471.65	21,820.28	20,083.83
Ropa, vestuario y equipos	47,130.24	603,306.05	536,951.05	218,472.35
Artículos deportivos	0.00	0.00	2,725.00	3,360.50
Mercancías para su comercialización	0.00	138,710.00	65,450.00	0.00
<b>Total</b>	<b>4,042,057.31</b>	<b>3,783,530.59</b>	<b>3,107,585.32</b>	<b>3,609,558.31</b>

**Cuadro: III.1.12** **...Continuación**

Concepto	Noviembre	Diciembre	Total
Material de oficina	91,034.55		<b>831,622.07</b>
Material de limpieza	63,866.93		<b>934,234.66</b>
Material didáctico	59,490.71		<b>333,513.97</b>
Material y útiles de impresión	189,746.61		<b>2,343,988.26</b>
Alimentación de personas	73,853.40		<b>833,202.82</b>
Utensilios para servicios de alimentación	7,626.48		<b>82,392.74</b>
Materias primas para producción	10,639.19		<b>11,244.19</b>
Refacciones, accesorios y herramientas menores	608,672.86		<b>9,664,949.89</b>
Materiales y productos químicos y de laboratorio	18,503.13		<b>375,196.58</b>
Combustibles	2,001,173.23		<b>19,789,092.51</b>
Lubricantes y aditivos	11,239.09		<b>1,083,929.35</b>
Materiales de construcción	393,461.09		<b>3,448,656.05</b>
Estructuras y manufacturas	61,431.78		<b>487,759.88</b>
Material eléctrico	49,949.12		<b>1,281,844.36</b>
Material complementario	32,838.41		<b>885,110.68</b>
Ropa, vestuario y equipos	143,845.20		<b>1,855,071.55</b>
Artículos deportivos	0.00		<b>8,890.50</b>
Mercancías para su comercialización	145,200.00		<b>763,950.00</b>
<b>Total</b>	<b>3,962,571.78</b>	<b>0.00</b>	<b>45,014,650.06</b>

FUENTE: H. XII Ayuntamiento de La Paz, Tesorería General Municipal, Coordinación de Contabilidad.

OBSERVACIONES:

Para el 2007 no se registró Placas.

No se contó con la información del mes de diciembre.

La información estuvo validada por la Coordinación de Contabilidad, donde hace referencia a que los datos están debidamente aprobados por el H. Cabildo.

ELABORÓ: Liliana Bareño Villa.

**Cuadro: III.1.13**

**Egresos derivados de transferencias, registradas por la Coordinación de Contabilidad en el municipio de La Paz, B.C.Sur, 2007**

Concepto	Enero	Febrero	Marzo	Abril	Mayo
Subsidios a organizaciones oficiales	158,858.50	141,713.85	226,848.00	159,430.52	357,850.58
Subsidios a organizaciones privadas	24,138.00	26,422.50	14,758.50	23,000.00	69,345.00
Fomento al deporte	8,300.00	248,244.01	20,076.00	198,005.06	230,015.62
Premios	0.00	0.00	5,000.00	0.00	35,000.00
Apoyos a la educación	2,500.00	25,000.00	6,500.00	3,000.00	4,335.14
Pago por defunciones	12,263.84	0.00	0.00	38,572.00	21,583.44
Indemnizaciones	0.00	184,818.14	0.00	0.00	0.00
Subsidios al Organismo Operador Municipal del Sistema de Agua Potable, Alcantarillado y Saneamiento de La Paz	1,827,295.23	1,803,403.62	1,848,082.19	1,840,112.74	1,842,170.21
Subsidios por apoyos a proyectos productivos	73,580.00	15,000.00	0.00	272,300.00	20,000.00
<b>Total</b>	<b>2,106,935.57</b>	<b>2,444,602.12</b>	<b>2,121,264.69</b>	<b>2,534,420.32</b>	<b>2,580,299.99</b>

**Cuadro: III.1.13**

**...Continuación**

Concepto	Junio	Julio	Agosto	Septiembre	Octubre
Subsidios a organizaciones oficiales	182,970.45	117,684.87	68,650.00	74,880.11	109,443.01
Subsidios a organizaciones privadas	14,793.55	21,372.59	97,299.50	0.00	25,100.00
Fomento al deporte	112,147.62	181,965.27	122,757.53	88,202.30	294,976.59
Premios	0.00	0.00	0.00	0.00	17,000.00
Apoyos a la educación	85,728.55	26,588.87	33,300.00	21,600.00	10,000.00
Pago por defunciones	0.00	0.00	0.00	15,381.28	26,934.40
Indemnizaciones	12,000.00	0.00	0.00	0.00	-70,962.87
Subsidios al Organismo Operador Municipal del Sistema de Agua Potable, Alcantarillado y Saneamiento de La Paz	1,842,298.61	1,857,138.95	1,854,867.18	1,835,029.51	1,852,096.19
Subsidios por apoyos a proyectos productivos	169,665.00	15,000.00	0.00	44,860.00	47,000.00
<b>Total</b>	<b>2,419,603.78</b>	<b>2,219,750.55</b>	<b>2,176,874.21</b>	<b>2,079,953.20</b>	<b>2,311,587.32</b>

**Cuadro: III.1.13**

**...Continuación**

Concepto	Noviembre	Diciembre	Total
Subsidios a organizaciones oficiales	154,000.00		<b>1,752,329.89</b>
Subsidios a organizaciones privadas	15,733.08		<b>331,962.72</b>
Fomento al deporte	318,806.36		<b>1,823,496.36</b>
Premios	0.00		<b>57,000.00</b>
Apoyos a la educación	20,800.00		<b>239,352.56</b>
Pago por defunciones	33,104.32		<b>147,839.28</b>
Indemnizaciones	0.00		<b>125,855.27</b>
Subsidios al Organismo Operador Municipal del Sistema de Agua Potable, Alcantarillado y Saneamiento de La Paz	1,868,114.43		<b>20,270,608.86</b>
Subsidios por apoyos a proyectos productivos	18,000.00		<b>675,405.00</b>
<b>Total</b>	<b>2,428,558.19</b>	<b>0.00</b>	<b>25,423,849.94</b>

FUENTE: H. XII Ayuntamiento de La Paz, Tesorería General Municipal, Coordinación de Contabilidad.

OBSERVACIONES:

Para el 2007 no se registraron *Subsidios a bomberos*.

No se contó con la información del mes de diciembre.

La información estuvo validada por la Coordinación de Contabilidad, donde hace referencia a que los datos están debidamente aprobados por el H. Cabildo.

ELABORÓ: Liliana Bareño Villa.

**Cuadro: III.1.14**

**Egresos derivados de bienes muebles, registrados por la Coordinación de Contabilidad en el municipio de La Paz, B.C.Sur, 2007**

Concepto	Enero	Febrero	Marzo	Abril	Mayo
Mobiliario	3,569.83	16,921.17	47,646.45	98,768.08	14,642.02
Equipo de administración	18,497.43	2,199.98	8,301.81	100,155.89	0.00
Equipo educacional y recreativo	2,596.00	0.00	0.00	0.00	0.00
Bienes artísticos y culturales	0.00	67,629.10	0.00	0.00	0.00
Equipo de administración (Programas federales)	0.00	0.00	0.00	0.00	490,222.70
Maquinaria y equipo agropecuario, industrial y de construcción	0.00	0.00	0.00	0.00	0.00
Maquinaria y equipo de telecomunicaciones, eléctricos y electrónicos	38,178.00	87,066.48	56,804.88	36,371.50	316,394.90
Maquinaria y equipo diverso	0.00	0.00	0.00	0.00	0.00
Vehículo y equipo terrestre	300,800.00	190,000.00	1,760,830.00	35,000.00	0.00
Vehículo y equipo terrestre (FORTAMUN)	0.00	0.00	0.00	0.00	2,713,012.50
Equipo instrumental médico	0.00	0.00	0.00	0.00	0.00
Herramientas y refacciones mayores	605.00	17,132.50	7,950.00	0.00	22,736.45
Edificios y locales	0.00	0.00	0.00	1,526,000.00	0.00
<b>Total</b>	<b>364,246.26</b>	<b>380,949.23</b>	<b>1,881,533.14</b>	<b>1,796,295.47</b>	<b>3,557,008.57</b>

**Cuadro: III.1.14**

**...Continuación**

Concepto	Junio	Julio	Agosto	Septiembre	Octubre
Mobiliario	2,504.47	2,584.47	4,962.02	122,150.60	0.00
Equipo de administración	12,405.00	90,662.46	30,078.00	799.00	-1,800.00
Equipo educacional y recreativo	4,455.00	0.00	0.00	0.00	0.00
Bienes artísticos y culturales	0.00	0.00	0.00	0.00	0.00
Equipo de administración (Programas federales)	0.00	382,016.80	0.00	573,025.20	0.00
Maquinaria y equipo agropecuario, industrial y de construcción	0.00	0.00	3,999.00	0.00	0.00
Maquinaria y equipo de telecomunicaciones, eléctricos y electrónicos	61,082.80	91,860.50	59,923.85	0.00	196,466.87
Maquinaria y equipo diverso	13,310.00	0.00	0.00	0.00	0.00
Vehículo y equipo terrestre	0.00	-10,000.00	237,000.00	0.00	157,000.00
Vehículo y equipo terrestre (FORTAMUN)	0.00	0.00	0.00	602,250.00	0.00
Equipo instrumental médico	0.00	21,175.00	0.00	0.00	0.00
Herramientas y refacciones mayores	263,733.66	4,395.00	4,674.15	0.00	6,545.00
Edificios y locales	0.00	0.00	0.00	0.00	0.00
<b>Total</b>	<b>357,490.93</b>	<b>582,694.23</b>	<b>340,637.02</b>	<b>1,298,224.80</b>	<b>358,211.87</b>

**Cuadro: III.1.14** **...Continuación**

Concepto	Noviembre	Diciembre	Total
Mobiliario	0.00		<b>313,749.11</b>
Equipo de administración	24,870.80		<b>286,170.37</b>
Equipo educacional y recreativo	0.00		<b>7,051.00</b>
Bienes artísticos y culturales	0.00		<b>67,629.10</b>
Equipo de administración (Programas federales)	0.00		<b>1,445,264.70</b>
Maquinaria y equipo agropecuario, industrial y de construcción	0.00		<b>3,999.00</b>
Maquinaria y equipo de telecomunicaciones, eléctricos y electrónicos	41,983.22		<b>986,133.00</b>
Maquinaria y equipo diverso	0.00		<b>13,310.00</b>
Vehículo y equipo terrestre	30,000.00		<b>2,700,630.00</b>
Vehículo y equipo terrestre (FORTAMUN)	0.00		<b>3,315,262.50</b>
Equipo instrumental médico	0.00		<b>21,175.00</b>
Herramientas y refacciones mayores	0.00		<b>327,771.76</b>
Edificios y locales	0.00		<b>1,526,000.00</b>
<b>Total</b>	<b>96,854.02</b>	<b>0.00</b>	<b>11,014,145.54</b>

FUENTE: H. XII Ayuntamiento de La Paz, Tesorería General Municipal, Coordinación de Contabilidad.

OBSERVACIONES:

Para el 2007 no se registraron *Maquinaria y equipo agropecuario, industrial y de construcción* y *Equipo auxiliar de transporte*

Las cantidades negativas que aparecen, se refiere a reclasificación de cuentas por corrección.

No se contó con la información del mes de diciembre.

La información estuvo validada por la Coordinación de Contabilidad, donde hace referencia a que los datos están debidamente aprobados por el H. Cabildo.

ELABORÓ: Liliana Bareño Villa.



**Cuadro: III.1.15**  
**Egresos derivados de obras públicas, registrados por la Coordinación de Contabilidad en el municipio de La Paz, B.C.Sur, 2007**

Concepto	Enero	Febrero	Marzo	Abril	Mayo	Junio
Construcción de escalinata en la colonia Ciudad del Cielo	44,082.12	0.00	73,018.25	0.00	0.00	0.00
Remodelación del Parque Revolución	275,853.10	330,302.79	331,695.05	316,862.78	513,433.30	357,487.14
Rehabilitación de obras menores con recursos propios	397,872.62	234,712.32	443,243.65	439,355.51	359,905.30	256,066.06
Pavimentación de la calle Tonatiuh en la colonia Puesta del Sol	192,500.00	0.00	0.00	0.00	0.00	0.00
Adecuación del carril de circulación en el boulevard Agustín Olachea	0.00	0.00	43,331.56	45,285.96	0.00	0.00
Rehabilitación de la cancha de usos múltiples en la colonia Arcos del Sol	0.00	0.00	166,398.18	0.00	0.00	0.00
Construcción de acceso a parque en la colonia Ricardo Flores Magón	0.00	0.00	87,977.34	0.00	0.00	0.00
Construcción de murete en la colonia Arcos del Sol	0.00	0.00	147,733.15	0.00	0.00	0.00
Rehabilitación del centro comunitario de El Calandrio	0.00	0.00	0.00	0.00	0.00	34,941.90
Construcción de módulos de servicios sanitarios en el estadio Navarro Rubio	0.00	0.00	0.00	0.00	0.00	0.00
Muro de mampostería en la colonia El Mezquitito	0.00	0.00	0.00	0.00	0.00	0.00
Construcción de vivienda en la colonia El Calandrio	0.00	0.00	0.00	0.00	0.00	0.00
Escaleras en muro de contención en Melitón Albáñez entre José María Morelos y Guadalupe Victoria	0.00	0.00	0.00	0.00	0.00	16,714.75
Rehabilitación de iglesia en San Juan de Los Planes	0.00	0.00	0.00	0.00	0.00	0.00
Cancha de usos múltiples en el fraccionamiento Camino Real	0.00	0.00	0.00	0.00	0.00	0.00
Losas de concreto para cimentación en la localidad de Los Planes	0.00	0.00	0.00	0.00	0.00	0.00
Remodelación del centro histórico de la ciudad de La Paz	0.00	0.00	0.00	0.00	0.00	0.00
Construcción de camellón central en la intersección del parque industrial y la ciudad de La Paz	0.00	0.00	0.00	0.00	0.00	0.00
Remodelación de parque y jardines	102,669.24	63,725.00	0.00	0.00	0.00	0.00
Rehabilitación en la Dirección General de Desarrollo Municipal	0.00	0.00	0.00	11,864.10	0.00	0.00
Electrificación rural en colonias populares	0.00	0.00	0.00	0.00	0.00	0.00
Apoyo de infraestructura para producción rural	0.00	0.00	0.00	0.00	0.00	0.00
Rehabilitación de equipo fotovoltaico dividido entre delegaciones municipales	0.00	0.00	0.00	0.00	0.00	0.00
Muros de contención y protección en la colonia Colina de la Cruz	77,313.53	0.00	0.00	0.00	0.00	0.00
Proyecto de adquisición de equipo para pesca	0.00	0.00	0.00	0.00	0.00	0.00
Guarniciones y banquetas en Los Planes pueblo	401,375.02	0.00	0.00	0.00	0.00	-20,641.50
Carril de desaceleración en el boulevard Agustín Olachea y libramiento	0.00	0.00	139,327.74	0.00	0.00	0.00
Rehabilitación de luminarias en la ciudad de La Paz	0.00	0.00	0.00	0.00	1,331,671.77	0.00
Construcción de muro de contención y protección en la calle Vicente Guerrero y Lic. Primo Verdad en la colonia Ladrillera	0.00	0.00	0.00	0.00	71,395.59	18,604.41
Construcción de muro de protección en el Jardín Hans Cristhian Andersen en la colonia El Calandrio	0.00	0.00	0.00	0.00	85,059.45	64,987.67
Fomento forestal en la ciudad de La Paz	0.00	0.00	0.00	0.00	501,000.00	0.00

**Cuadro: III.1.15**

...Continuación

Concepto	Julio	Agosto	Septiembre	Octubre	Noviembre	Diciembre	Total
Construcción de escalinata en la colonia Ciudad del Cielo	0.00	0.00	0.00	0.00	0.00		<b>117,100.37</b>
Remodelación del Parque Revolución	366,900.69	61,383.73	195,731.02	59,361.00	342,951.53		<b>3,151,962.13</b>
Rehabilitación de obras menores con recursos propios	327,322.93	463,670.31	0.00	92,739.00	69,742.16		<b>3,084,629.86</b>
Pavimentación de la calle Tonatiuh en la colonia Puesta del Sol	0.00	0.00	0.00	0.00	0.00		<b>192,500.00</b>
Adecuación del carril de circulación en el boulevard Agustín Olachea	0.00	0.00	0.00	0.00	0.00		<b>88,617.52</b>
Rehabilitación de la cancha de usos múltiples en la colonia Arcos del Sol	0.00	0.00	97,649.20	0.00	0.00		<b>264,047.38</b>
Construcción de acceso a parque en la colonia Ricardo Flores Magón	0.00	0.00	132,821.49	0.00	0.00		<b>220,798.83</b>
Construcción de murete en la colonia Arcos del Sol	0.00	0.00	0.00	0.00	0.00		<b>147,733.15</b>
Rehabilitación del centro comunitario de El Calandrio	0.00	0.00	0.00	0.00	0.00		<b>34,941.90</b>
Construcción de módulos de servicios sanitarios en el estadio Navarro Rubio	219,248.05	0.00	0.00	0.00	0.00		<b>219,248.05</b>
Muro de mampostería en la colonia El Mezquitito	79,947.15	0.00	0.00	0.00	0.00		<b>79,947.15</b>
Construcción de vivienda en la colonia El Calandrio	75,154.09	0.00	0.00	0.00	0.00		<b>75,154.09</b>
Escaleras en muro de contención en Melitón Albáñez entre José María Morelos y Guadalupe Victoria	0.00	0.00	0.00	0.00	0.00		<b>16,714.75</b>
Rehabilitación de iglesia en San Juan de Los Planes	0.00	0.00	204,769.06	0.00	0.00		<b>204,769.06</b>
Cancha de usos múltiples en el fraccionamiento Camino Real	0.00	0.00	173,169.00	0.00	0.00		<b>173,169.00</b>
Losas de concreto para cimentación en la localidad de Los Planes	0.00	0.00	0.00	218,022.42	0.00		<b>218,022.42</b>
Remodelación del centro histórico de la ciudad de La Paz	0.00	22,000.00	0.00	0.00	0.00		<b>22,000.00</b>
Construcción de camellón central en la intersección del parque industrial y la ciudad de La Paz	0.00	56,430.00	0.00	0.00	0.00		<b>56,430.00</b>
Remodelación de parque y jardines	0.00	0.00	0.00	0.00	0.00		<b>166,394.24</b>
Rehabilitación en la Dirección General de Desarrollo Municipal	0.00	0.00	0.00	0.00	0.00		<b>11,864.10</b>
Electrificación rural en colonias populares	0.00	0.00	801,889.00	0.00	0.00		<b>801,889.00</b>
Apoyo de infraestructura para producción rural	0.00	73,368.00	271,681.50	0.00	0.00		<b>345,049.50</b>
Rehabilitación de equipo fotovoltaico dividido entre delegaciones municipales	521,565.00	165,266.76	49,690.00	0.00	0.00		<b>736,521.76</b>
Muros de contención y protección en la colonia Colina de la Cruz	0.00	0.00	0.00	0.00	0.00		<b>77,313.53</b>
Proyecto de adquisición de equipo para pesca	385,000.00	0.00	0.00	0.00	0.00		<b>385,000.00</b>
Guarniciones y banquetas en Los Planes pueblo	380,000.85	218,984.27	0.00	0.00	0.00		<b>979,718.64</b>
Carril de desaceleración en el boulevard Agustín Olachea y libramiento	0.00	0.00	0.00	0.00	0.00		<b>139,327.74</b>
Rehabilitación de luminarias en la ciudad de La Paz	0.00	0.00	0.00	0.00	0.00		<b>1,331,671.77</b>
Construcción de muro de contención y protección en la calle Vicente Guerrero y Lic. Primo Verdad en la colonia Ladrillera	0.00	0.00	0.00	0.00	0.00		<b>90,000.00</b>
Construcción de muro de protección en el Jardín Hans Cristhian Andersen en la colonia El Calandrio	0.00	0.00	0.00	0.00	0.00		<b>150,047.12</b>
Fomento forestal en la ciudad de La Paz	0.00	0.00	0.00	0.00	0.00		<b>501,000.00</b>

**Cuadro: III.1.15**

...Continuación

Concepto	Enero	Febrero	Marzo	Abril	Mayo	Junio
Escalinata de concreto y muros de mampostería en la colonia Agustín Olachea	0.00	0.00	0.00	0.00	0.00	82,044.35
Ampliación de red de alcantarillado en la colonia El Centenario, calle Vicente Guerrero, Nicolás Bravo y Alfredo V. Bonfil	0.00	0.00	0.00	0.00	0.00	111,471.54
Callejón peatonal en San Pedro	0.00	0.00	0.00	0.00	0.00	0.00
Escalinata mampostería en la colonia Lázaro Cárdenas	0.00	0.00	0.00	0.00	0.00	0.00
Saneamiento de la red de alcantarillado en la colonia Revolución 1	0.00	0.00	0.00	0.00	0.00	0.00
Fomento agropecuario	0.00	0.00	0.00	0.00	0.00	0.00
Rehabilitación de caminos rurales	0.00	0.00	0.00	0.00	0.00	0.00
Electrificación en la colonia villas de Guadalupe y la Laguna Azul	0.00	0.00	0.00	0.00	0.00	0.00
Saneamiento de la red de alcantarillado en la colonia Tabachines	0.00	0.00	0.00	0.00	0.00	0.00
Desarrollo institucional 2007	0.00	0.00	0.00	0.00	0.00	0.00
Remodelación de la oficina de pesca en la Dirección de Desarrollo Municipal	0.00	0.00	0.00	0.00	0.00	0.00
Saneamiento de la red de alcantarillado en la colonia Jardines del Sur	0.00	0.00	0.00	0.00	0.00	0.00
Ampliación de la red de agua potable en la colonia Calafia, 2da. etapa	0.00	0.00	0.00	0.00	0.00	0.00
Proyecto de remodelación del Parque Revolución	0.00	0.00	0.00	0.00	150,878.26	-135,878.26
Plan de Ordenamiento Ecológico del municipio de La Paz	0.00	10,000.00	0.00	30,000.00	10,000.00	10,000.00
Programa subregional de desarrollo urbano en Todos Santos-Pescadero-Las Playitas	0.00	0.00	0.00	0.00	0.00	0.00
Adquisición de mobiliario y equipo de oficina	0.00	0.00	0.00	0.00	378,841.10	0.00
282 viviendas de interés social en Chametla	0.00	0.00	0.00	0.00	0.00	0.00
Máquina pintarraya para la Dirección General de Seguridad Pública y Tránsito Municipal	0.00	0.00	0.00	0.00	0.00	0.00
Estudios de relleno sanitario y equipamiento en la localidad de El Pescadero	0.00	0.00	0.00	0.00	0.00	0.00
Plan de regularización del relleno sanitario en la ciudad de La Paz	0.00	0.00	0.00	0.00	0.00	0.00
Estudios del relleno sanitario de Todos Santos	0.00	0.00	0.00	0.00	0.00	0.00
Estudio de manifestación de impacto ambiental para cambio de suelo	0.00	0.00	0.00	0.00	0.00	0.00
Elaboración del Plan de Desarrollo Urbano para el municipio de La Paz	0.00	0.00	0.00	0.00	0.00	0.00
Rehabilitación de equipos de telefonía rural	0.00	0.00	0.00	0.00	0.00	0.00
Cerco perimetral en el relleno sanitario de la ciudad de La Paz	0.00	0.00	0.00	0.00	0.00	0.00
Estudios de relleno sanitario de El Cardonal	0.00	0.00	0.00	0.00	0.00	0.00
Rehabilitación de oficinas en la Dirección General de Seguridad Pública y Tránsito Municipal	0.00	0.00	0.00	0.00	0.00	0.00
Cerco, portón y almacén de residuos del relleno sanitario de la ciudad de La Paz	0.00	0.00	0.00	0.00	0.00	0.00
Ampliación de las oficinas del relleno sanitario de la ciudad de La Paz	0.00	0.00	0.00	0.00	0.00	0.00
Rehabilitación y ampliación del centro de desarrollo comunitario de la colonia Vicente Guerrero	106,174.88	157,565.13	98,513.70	0.00	0.00	0.00

**Cuadro: III.1.15**

...Continuación

Concepto	Julio	Agosto	Septiembre	Octubre	Noviembre	Diciembre	Total
Escalinata de concreto y muros de mampostería en la colonia Agustín Olachea	151,417.65	0.00	46,900.91	0.00	0.00		<b>280,362.91</b>
Ampliación de red de alcantarillado en la colonia El Centenario, calle Vicente Guerrero, Nicolás Bravo y Alfredo V. Bonfil	0.00	0.00	0.00	0.00	0.00		<b>111,471.54</b>
Callejón peatonal en San Pedro	236,039.76	748,616.23	0.00	0.00	0.00		<b>984,655.99</b>
Escalinata mampostería en la colonia Lázaro Cárdenas	75,895.42	228,976.13	137,010.70	0.00	157,955.31		<b>599,837.56</b>
Saneamiento de la red de alcantarillado en la colonia Revolución 1	0.00	232,064.72	0.00	0.00	0.00		<b>232,064.72</b>
Fomento agropecuario	0.00	54,875.00	307,863.59	0.00	162,621.14		<b>525,359.73</b>
Rehabilitación de caminos rurales	0.00	0.00	937,500.11	0.00	0.00		<b>937,500.11</b>
Electrificación en la colonia villas de Guadalupe y la Laguna Azul	0.00	0.00	1,021,723.86	0.00	0.00		<b>1,021,723.86</b>
Saneamiento de la red de alcantarillado en la colonia Tabachines	0.00	0.00	321,850.44	0.00	0.00		<b>321,850.44</b>
Desarrollo institucional 2007	0.00	0.00	0.00	38,500.00	90,035.00		<b>128,535.00</b>
Remodelación de la oficina de pesca en la Dirección de Desarrollo Municipal	0.00	0.00	0.00	0.00	58,680.60		<b>58,680.60</b>
Saneamiento de la red de alcantarillado en la colonia Jardines del Sur	0.00	0.00	0.00	0.00	456,283.95		<b>456,283.95</b>
Ampliación de la red de agua potable en la colonia Calafia, 2da. etapa	0.00	0.00	0.00	0.00	476,023.18		<b>476,023.18</b>
Proyecto de remodelación del Parque Revolución	0.00	0.00	0.00	0.00	0.00		<b>15,000.00</b>
Plan de Ordenamiento Ecológico del municipio de La Paz	35,750.00	224,949.86	10,000.00	10,000.00	219,999.86		<b>560,699.72</b>
Programa subregional de desarrollo urbano en Todos Santos-Pescadero-Las Playitas	0.00	255,247.10	0.00	0.00	0.00		<b>255,247.10</b>
Adquisición de mobiliario y equipo de oficina	0.00	0.00	0.00	0.00	0.00		<b>378,841.10</b>
282 viviendas de interés social en Chametla	226,844.00	1,016.00	0.00	0.00	0.00		<b>227,860.00</b>
Máquina pintarraya para la Dirección General de Seguridad Pública y Tránsito Municipal	360,360.00	0.00	0.00	0.00	0.00		<b>360,360.00</b>
Estudios de relleno sanitario y equipamiento en la localidad de El Pescadero	37,345.00	0.00	37,345.00	0.00	0.00		<b>74,690.00</b>
Plan de regularización del relleno sanitario en la ciudad de La Paz	175,226.97	0.00	0.00	0.00	0.00		<b>175,226.97</b>
Estudios del relleno sanitario de Todos Santos	0.00	32,670.00	0.00	38,115.00	38,115.00		<b>108,900.00</b>
Estudio de manifestación de impacto ambiental para cambio de suelo	0.00	247,500.00	0.00	0.00	0.00		<b>247,500.00</b>
Elaboración del Plan de Desarrollo Urbano para el municipio de La Paz	0.00	0.00	240,000.00	0.00	0.00		<b>240,000.00</b>
Rehabilitación de equipos de telefonía rural	0.00	0.00	76,807.50	0.00	0.00		<b>76,807.50</b>
Cerco perimetral en el relleno sanitario de la ciudad de La Paz	0.00	0.00	0.00	308,830.50	556,803.23		<b>865,633.73</b>
Estudios de relleno sanitario de El Cardonal	0.00	0.00	0.00	38,643.00	0.00		<b>38,643.00</b>
Rehabilitación de oficinas en la Dirección General de Seguridad Pública y Tránsito Municipal	0.00	0.00	0.00	0.00	218,755.76		<b>218,755.76</b>
Cerco, portón y almacén de residuos del relleno sanitario de la ciudad de La Paz	0.00	0.00	0.00	0.00	535,191.63		<b>535,191.63</b>
Ampliación de las oficinas del relleno sanitario de la ciudad de La Paz	0.00	0.00	0.00	0.00	314,185.42		<b>314,185.42</b>
Rehabilitación y ampliación del centro de desarrollo comunitario de la colonia Vicente Guerrero	0.00	0.00	0.00	0.00	0.00		<b>362,253.71</b>

**Cuadro: III.1.15**

**...Continuación**

Concepto	Enero	Febrero	Marzo	Abril	Mayo	Junio
Construcción del Parque Nueva Creación de la colonia Costa Azul	87,539.98	0.00	0.00	0.00	0.00	0.00
Rehabilitación del mercado Francisco I. Madero	0.00	0.00	78,512.32	0.00	0.00	0.00
Rehabilitación de parques públicos en el Ejido La Trinidad	0.00	70,931.98	0.00	0.00	0.00	0.00
Rehabilitación del parque de la localidad Álvaro Obregón	105,154.28	58,979.41	0.00	0.00	0.00	0.00
Rehabilitación de edificios en la delegación de Las Pocitas y construcción de servicios sanitarios	0.00	329,349.18	20,013.65	0.00	0.00	0.00
Salón de educación vial en la Dirección General de Seguridad Pública y Tránsito Municipal	0.00	0.00	0.00	0.00	58,095.71	0.00
Construcción de servicios sanitarios en la Dirección General de Seguridad Pública y Tránsito Municipal	0.00	41,734.00	0.00	0.00	0.00	0.00
Construcción de bodega y muro de piedra para mantenimiento en la colonia Benito Juárez	0.00	249,975.02	0.00	0.00	0.00	0.00
Rehabilitación de parque en el poblado El Centenario	0.00	0.00	299,845.29	0.00	0.00	0.00
Juegos infantiles para diversos parques	0.00	99,917.40	0.00	0.00	47,242.80	0.00
Rehabilitación del parque público en la Conquista Agraria	0.00	0.00	126,742.00	0.00	0.00	0.00
Rehabilitación del parque de la localidad Reforma Agraria 1	0.00	0.00	132,605.00	140,651.50	0.00	0.00
Construcción de parque y rehabilitación de cancha en Chametla	0.00	323,936.00	0.00	0.00	0.00	0.00
Rehabilitación de paradero en el mercado Francisco I. Madero	0.00	0.00	0.00	0.00	96,911.42	0.00
Rehabilitación de Departamento Técnico de la Dirección General de Seguridad Pública y Tránsito Municipal	0.00	0.00	394,786.74	0.00	0.00	0.00
Rehabilitación de parque en el poblado La Ventana	0.00	0.00	120,387.50	119,508.58	0.00	0.00
Edificio horno crematorio en el Panteón Jardines del Recuerdo	0.00	0.00	0.00	0.00	0.00	0.00
<b>Total</b>	<b>1,790,534.77</b>	<b>1,971,128.23</b>	<b>2,704,131.12</b>	<b>1,103,528.43</b>	<b>3,604,434.70</b>	<b>795,798.06</b>

**Cuadro: III.1.15**

...Continuación

Concepto	Julio	Agosto	Septiembre	Octubre	Noviembre	Diciembre	Total
Construcción del Parque Nueva Creación de la colonia Costa Azul	0.00	0.00	0.00	0.00	0.00		<b>87,539.98</b>
Rehabilitación del mercado Francisco I. Madero	0.00	0.00	0.00	0.00	0.00		<b>78,512.32</b>
Rehabilitación de parques públicos en el Ejido La Trinidad	0.00	0.00	0.00	0.00	0.00		<b>70,931.98</b>
Rehabilitación del parque de la localidad Álvaro Obregón	0.00	0.00	0.00	0.00	0.00		<b>164,133.69</b>
Rehabilitación de edificios en la delegación de Las Pocitas y construcción de servicios sanitarios	0.00	0.00	0.00	0.00	0.00		<b>349,362.83</b>
Salón de educación vial en la Dirección General de Seguridad Pública y Tránsito Municipal	0.00	0.00	0.00	0.00	0.00		<b>58,095.71</b>
Construcción de servicios sanitarios en la Dirección General de Seguridad Pública y Tránsito Municipal	0.00	0.00	0.00	0.00	0.00		<b>41,734.00</b>
Construcción de bodega y muro de piedra para mantenimiento en la colonia Benito Juárez	0.00	0.00	0.00	0.00	0.00		<b>249,975.02</b>
Rehabilitación de parque en el poblado El Centenario	0.00	0.00	0.00	0.00	0.00		<b>299,845.29</b>
Juegos infantiles para diversos parques	0.00	0.00	0.00	0.00	0.00		<b>147,160.20</b>
Rehabilitación del parque público en la Conquista Agraria	0.00	0.00	0.00	0.00	0.00		<b>126,742.00</b>
Rehabilitación del parque de la localidad Reforma Agraria 1	0.00	0.00	0.00	0.00	0.00		<b>273,256.50</b>
Construcción de parque y rehabilitación de cancha en Chametla	0.00	0.00	0.00	0.00	0.00		<b>323,936.00</b>
Rehabilitación de paradero en el mercado Francisco I. Madero	0.00	0.00	0.00	0.00	0.00		<b>96,911.42</b>
Rehabilitación de Departamento Técnico de la Dirección General de Seguridad Pública y Tránsito Municipal	0.00	295,791.79	0.00	0.00	0.00		<b>690,578.53</b>
Rehabilitación de parque en el poblado La Ventana	0.00	0.00	0.00	0.00	0.00		<b>239,896.08</b>
Edificio horno crematorio en el Panteón Jardines del Recuerdo	0.00	0.00	0.00	459,686.01	59,120.38		<b>518,806.39</b>
<b>Total</b>	<b>3,654,017.56</b>	<b>3,382,809.90</b>	<b>5,064,402.38</b>	<b>1,263,896.93</b>	<b>3,756,464.15</b>	<b>0.00</b>	<b>29,091,146.23</b>

FUENTE: H. XII Ayuntamiento de La Paz, Tesorería General Municipal, Coordinación de Contabilidad.

OBSERVACIONES:

Las cantidades negativas que aparecen, se refiere a reclasificación de cuentas por corrección.

No se contó con la información del mes de diciembre.

La información estuvo validada por la Coordinación de Contabilidad, donde hace referencia a que los datos están debidamente aprobados por el H. Cabildo.

ELABORÓ: Liliana Bareño Villa.

**Cuadro: III.1.16**

**Egresos por concepto registrados por la Coordinación de Contabilidad  
en el municipio de La Paz, B.C.Sur, 2007**

Mes	Servicios personales	Materiales y suministros	Servicios generales	Transferencias
Enero	30,767,634.85	4,152,066.42	7,390,216.93	2,106,935.57
Febrero	27,730,960.35	3,588,198.47	7,823,738.91	2,444,602.12
Marzo	27,547,476.43	4,525,580.50	6,008,433.17	2,121,264.69
Abril	27,724,313.66	4,297,100.39	6,550,956.03	2,534,420.32
Mayo	27,852,289.27	4,524,571.33	9,234,589.77	2,580,299.99
Junio	26,332,873.61	5,421,829.64	6,831,746.06	2,419,603.78
Julio	37,797,960.19	4,042,057.31	7,241,734.70	2,219,750.55
Agosto	31,294,254.23	3,783,530.59	4,887,091.07	2,176,874.21
Septiembre	31,268,907.38	3,107,585.32	5,277,503.88	2,079,953.20
Octubre	28,782,877.07	3,609,558.31	6,548,776.87	2,311,587.32
Noviembre	28,539,767.50	3,962,571.78	6,279,015.39	2,428,558.19
Diciembre				
<b>Total</b>	<b>325,639,314.54</b>	<b>45,014,650.06</b>	<b>74,073,802.78</b>	<b>25,423,849.94</b>

**Cuadro: III.1.16**

**...Continuación**

Mes	Bienes muebles	Obras públicas	Deuda pública	Total
Enero	364,246.26	1,790,534.77	4,464,509.69	<b>51,036,144.49</b>
Febrero	380,949.23	1,971,128.23	5,904,110.95	<b>49,843,688.26</b>
Marzo	1,881,533.14	2,704,131.12	6,340,866.47	<b>51,129,285.52</b>
Abril	1,796,295.47	1,103,528.43	3,701,399.96	<b>47,708,014.26</b>
Mayo	3,557,008.57	3,604,434.70	3,729,128.63	<b>55,082,322.26</b>
Junio	357,490.93	795,798.06	3,038,602.06	<b>45,197,944.14</b>
Julio	582,694.23	3,654,017.56	2,095,407.02	<b>57,633,621.56</b>
Agosto	340,637.02	3,382,809.90	1,968,966.57	<b>47,834,163.59</b>
Septiembre	1,298,224.80	5,064,402.38	1,892,262.75	<b>49,988,839.71</b>
Octubre	358,211.87	1,263,896.93	1,949,641.91	<b>44,824,550.28</b>
Noviembre	96,854.02	3,756,464.15	1,793,554.72	<b>46,856,785.75</b>
Diciembre				<b>0.00</b>
<b>Total</b>	<b>11,014,145.54</b>	<b>29,091,146.23</b>	<b>36,878,450.73</b>	<b>547,135,359.82</b>

FUENTE: H. XII Ayuntamiento de La Paz, Tesorería General Municipal, Coordinación de Contabilidad.

OBSERVACIONES:

No se contó con la información del mes de diciembre.

La información estuvo validada por la Coordinación de Contabilidad, donde hace referencia a que los datos están debidamente aprobados por el H. Cabildo.

ELABORÓ: Liliana Bareño Villa.

**Cuadro: III.1.17**

**Egresos derivados de deuda pública, registrados por la Coordinación de Contabilidad en el municipio de La Paz, B.C.Sur, 2007**

Concepto	Enero	Febrero	Marzo	Abril	Mayo
Amortización de la deuda pública	1,738,638.81	1,738,638.81	1,738,638.81	1,738,638.81	1,738,638.81
Intereses de la deuda pública	323,513.86	226,706.46	149,296.28	172,394.74	195,156.24
ADEFAS por servicios personales	292,165.99	55,800.00	141,972.85	5,826.78	0.00
ADEFAS por conceptos distintos de servicios personales	2,060,021.26	3,879,998.28	4,139,755.94	1,784,539.63	1,794,927.90
Devolución de ingresos percibidos indebidamente en ejercicios fiscales anteriores	50,169.77	2,967.40	171,202.59	0.00	405.68
<b>Total</b>	<b>4,464,509.69</b>	<b>5,904,110.95</b>	<b>6,340,866.47</b>	<b>3,701,399.96</b>	<b>3,729,128.63</b>

**Cuadro: III.1.17**

**...Continuación**

Concepto	Junio	Julio	Agosto	Septiembre	Octubre
Amortización de la deuda pública	1,738,638.81	1,738,638.81	1,738,638.81	1,738,638.81	1,738,638.81
Intereses de la deuda pública	120,703.43	167,569.64	180,306.00	56,735.94	164,998.76
Adefas por servicios personales	0.00	147,696.30	0	0.00	655.56
ADEFAS por conceptos distintos de servicios personales	1,183,040.21	37,122.70	46,962.97	96,888.00	43,882.78
Devolución de ingresos percibidos indebidamente en ejercicios fiscales anteriores	-3,780.39	4,379.57	3,058.79	0.00	1,466.00
<b>Total</b>	<b>3,038,602.06</b>	<b>2,095,407.02</b>	<b>1,968,966.57</b>	<b>1,892,262.75</b>	<b>1,949,641.91</b>

**Cuadro: III.1.17**

**...Continuación**

Concepto	Noviembre	Diciembre	Total
Amortización de la deuda pública	1,738,638.81		<b>19,125,026.91</b>
Intereses de la deuda pública	56,197.53		<b>1,813,578.88</b>
Adefas por servicios personales	0.00		<b>644,117.48</b>
ADEFAS por conceptos distintos de servicios personales	0.00		<b>15,067,139.67</b>
Devolución de ingresos percibidos indebidamente en ejercicios fiscales anteriores	-1,281.62		<b>228,587.79</b>
<b>Total</b>	<b>1,793,554.72</b>	<b>0.00</b>	<b>36,878,450.73</b>

FUENTE: H. XII Ayuntamiento de La Paz, Tesorería General Municipal, Coordinación de Contabilidad.

OBSERVACIONES:

ADEFAS: Adeudos de Ejercicios Fiscales Anteriores.

Las cantidades negativas que aparecen, se refiere a reclasificación de cuentas por corrección.

No se contó con la información del mes de diciembre.

La información estuvo validada por la Coordinación de Contabilidad, donde hace referencia a que los datos están

debidamente aprobados por el H. Cabildo.

ELABORÓ: Liliana Bareño Villa.

**Cuadro: III.1.18**

**Origen de ingresos por tipo de participación, registrados por la Coordinación de Contabilidad en el municipio de La Paz, B.C.Sur, 2007**

Concepto	Enero	Febrero	Marzo	Abril	Mayo
Ingresos propios	32,464,106.09	25,901,734.93	27,826,333.26	22,858,783.24	25,274,107.64
Ingresos federales	19,400,732.27	24,577,666.11	22,220,592.42	25,095,735.50	31,069,776.77
<b>Total</b>	<b>51,864,838.36</b>	<b>50,479,401.04</b>	<b>50,046,925.68</b>	<b>47,954,518.74</b>	<b>56,343,884.41</b>

**Cuadro: III.1.18**

**...Continuación**

Concepto	Junio	Julio	Agosto	Septiembre	Octubre
Ingresos propios	24,215,029.92	26,950,602.26	21,672,252.10	17,663,989.65	25,099,880.54
Ingresos federales	33,959,642.29	24,712,792.76	23,876,593.77	21,528,613.42	20,404,859.52
<b>Total</b>	<b>58,174,672.21</b>	<b>51,663,395.02</b>	<b>45,548,845.87</b>	<b>39,192,603.07</b>	<b>45,504,740.06</b>

**Cuadro: III.1.18**

**...Continuación**

Concepto	Noviembre	Diciembre	Total
Ingresos propios	24,851,393.72		<b>274,778,213.35</b>
Ingresos federales	18,677,950.25		<b>265,524,955.08</b>
<b>Total</b>	<b>43,529,343.97</b>	<b>0.00</b>	<b>540,303,168.43</b>

FUENTE: H. XII Ayuntamiento de La Paz, Tesorería General Municipal, Coordinación de Contabilidad.

OBSERVACIONES:

No se contó con la información del mes de diciembre.

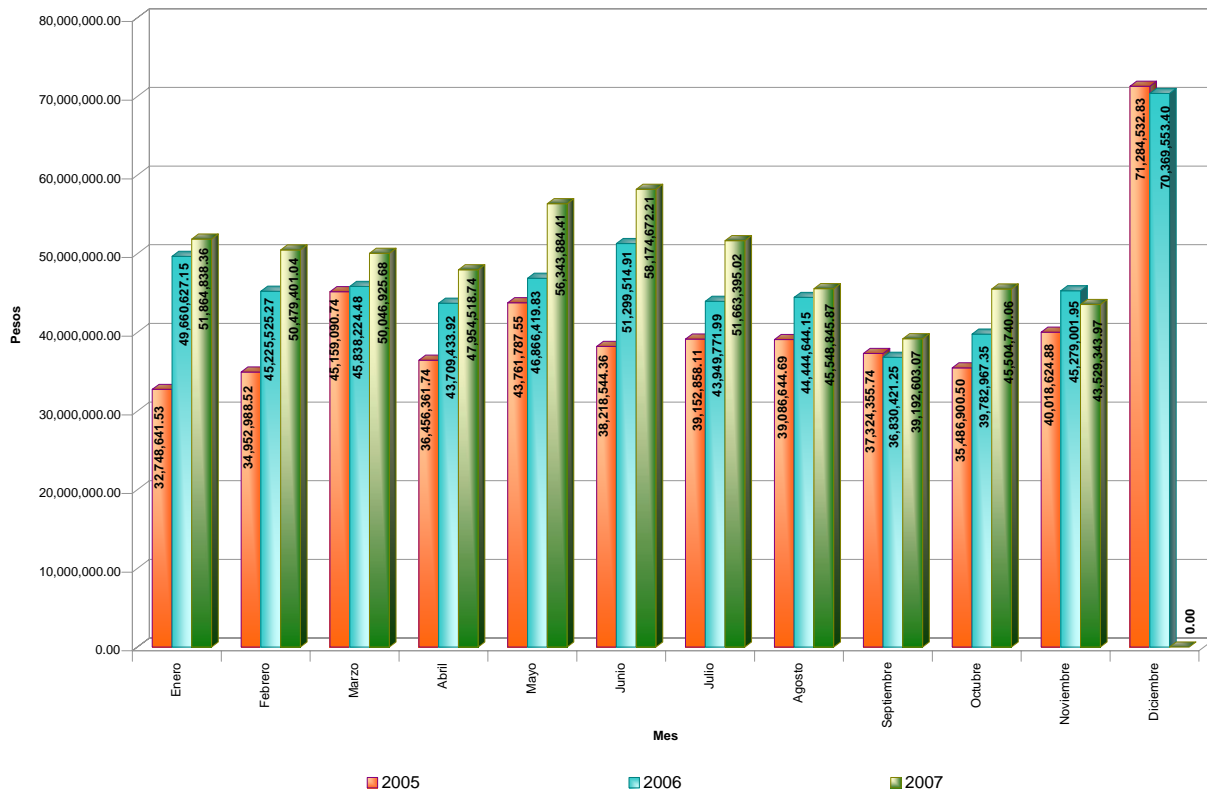
La información estuvo validada por la Coordinación de Contabilidad, donde hace referencia a que los datos están

debidamente aprobados por el H. Cabildo.

ELABORÓ: Liliana Bareño Villa.

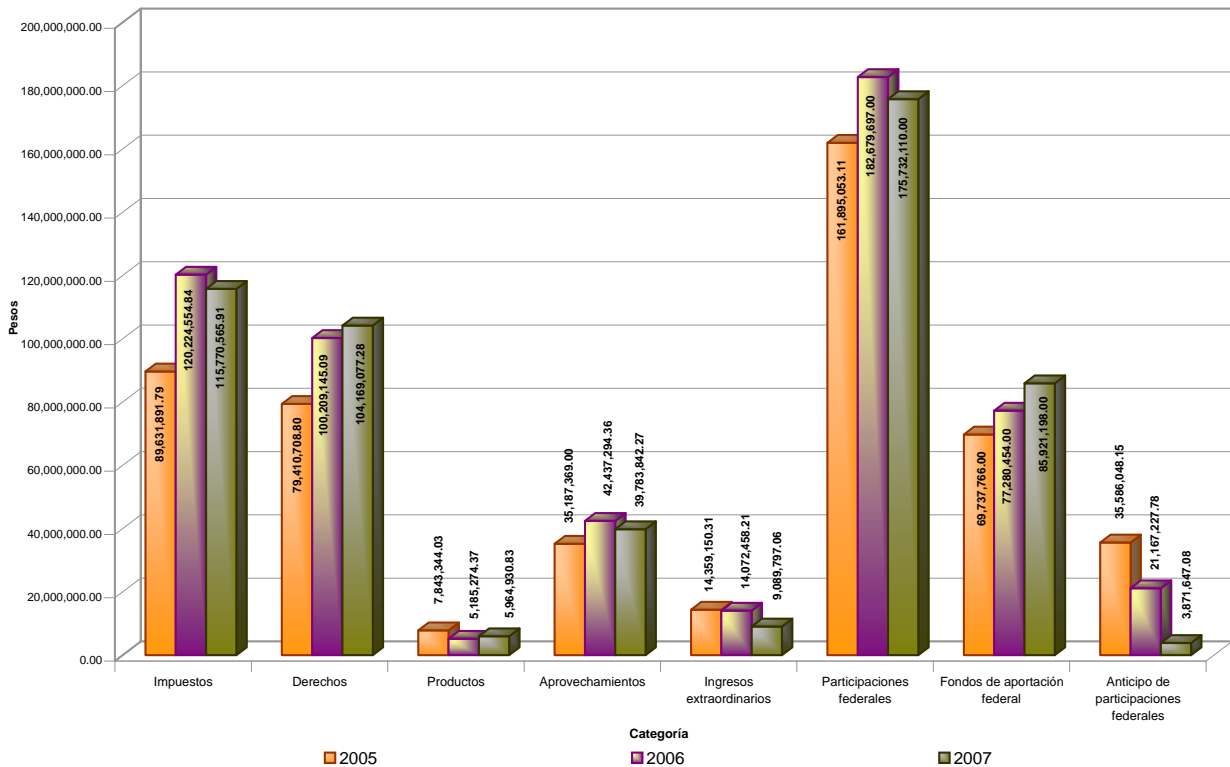


**Ingresos registrados por la Coordinación de Contabilidad en el municipio de La Paz, B. C. Sur, 2005-2007 (pesos)**



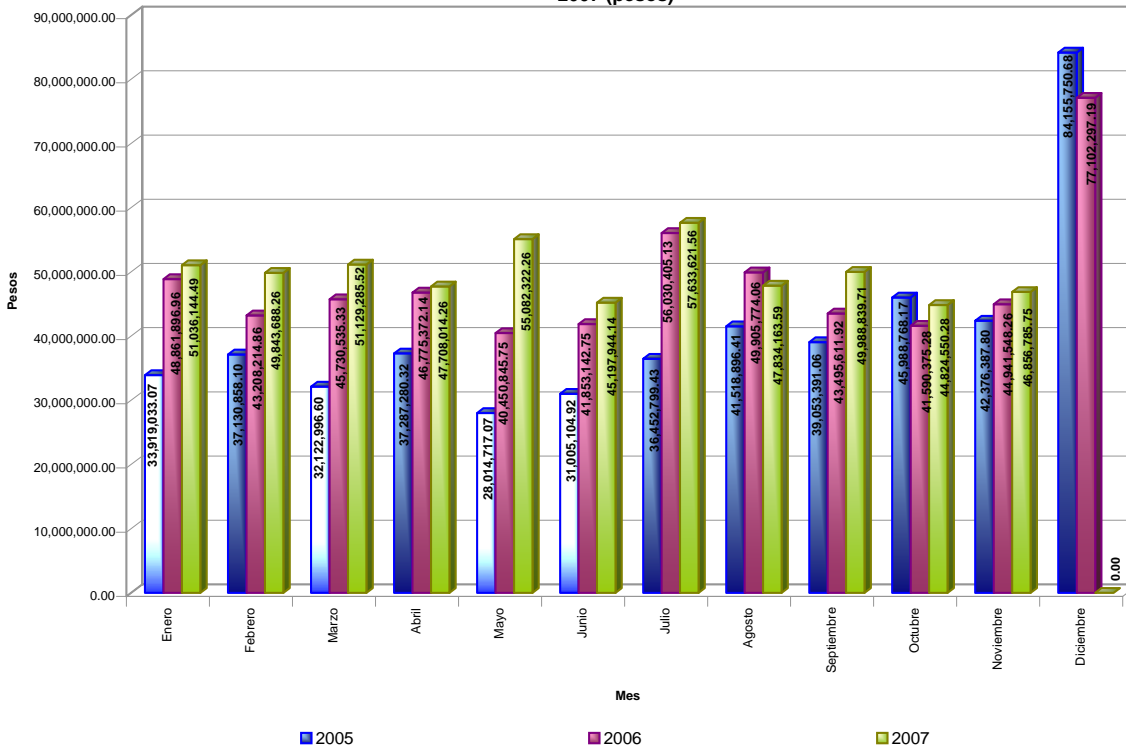
FUENTE: H. XII Ayuntamiento de La Paz, Tesorería General Municipal, Coordinación de Contabilidad.

**Ingresos por concepto, registrados por la Coordinación de Contabilidad, en el municipio de La Paz, B. C. Sur, 2005-2007 (pesos)**



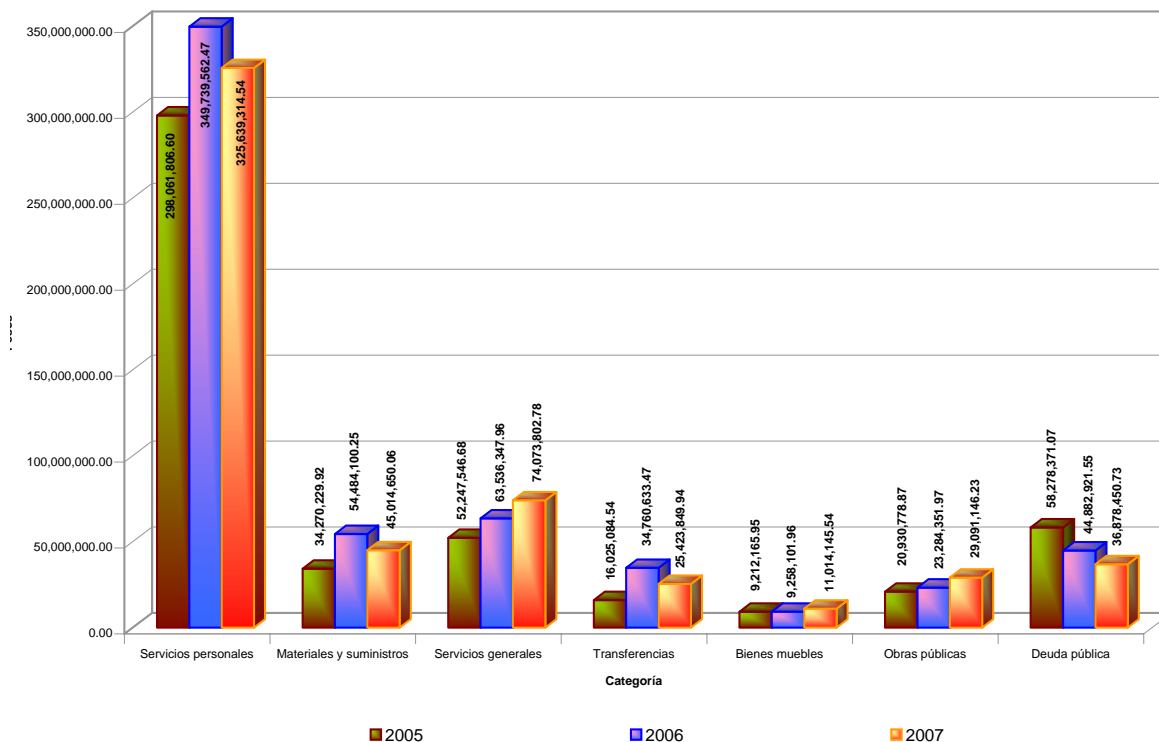
FUENTE: H. XII Ayuntamiento de La Paz, Tesorería General Municipal, Coordinación de Contabilidad.

**Egresos registrados por la Coordinación de Contabilidad, en el municipio de La Paz, B. C. Sur, 2005-2007 (pesos)**



FUENTE: H. XII Ayuntamiento de La Paz, Tesorería General Municipal, Coordinación de Contabilidad.

**Egresos por concepto, registrados por la Coordinación de Contabilidad, en el municipio de La Paz, B. C. Sur, 2005-2007 (pesos)**



FUENTE: H. XII Ayuntamiento de La Paz, Tesorería General Municipal, Coordinación de Contabilidad.

**Cuadro: III.1.19**

**Relación de ingresos por concepto de uso, goce y aprovechamiento de Zona Federal Marítimo Terrestre y Terrenos Ganados al Mar, registrados por la Coordinación de Zona Federal Marítimo Terrestre en el municipio de La Paz, B.C.Sur, 2007**

Concepto	Enero	Febrero	Marzo	Abril	Mayo	Junio
Derecho	1,269,828.00	575,991.00	1,901,304.00	1,047,141.00	1,670,684.00	182,838.00
Actualización	3,411.00	0.00	6,292.00	25,204.00	899.00	49.00
Recargos	15,233.00	0.00	8,786.00	60,318.00	7,307.00	2,584.00
Multas	0.00	0.00	0.00	0.00	0.00	860.00
Gastos de ejecución	6,517.00	0.00	5,647.00	27,325.00	5,554.00	2,888.00
<b>Total</b>	<b>1,294,989.00</b>	<b>575,991.00</b>	<b>1,922,029.00</b>	<b>1,159,988.00</b>	<b>1,684,444.00</b>	<b>189,219.00</b>

**Cuadro: III.1.19**

**...Continuación**

Concepto	Julio	Agosto	Septiembre	Octubre	Noviembre	Diciembre	Total
Derecho	2,251,961.00	304,605.00	766,823.00	1,519,432.00	1,012,979.00	917,953.00	<b>13,421,539.00</b>
Actualización	10,046.00	776.00	195.00	84,076.00	2,129.00	19,691.00	<b>152,768.00</b>
Recargos	3,899.00	4,832.00	4,146.00	211,475.00	8,885.00	71,204.00	<b>398,669.00</b>
Multas	8,513.00	0.00	3,440.00	4,213.00	773.00	17,200.00	<b>34,999.00</b>
Gastos de ejecución	13,518.00	5,716.00	3,787.00	42,720.00	7,935.00	36,316.00	<b>157,923.00</b>
<b>Total</b>	<b>2,287,937.00</b>	<b>315,929.00</b>	<b>778,391.00</b>	<b>1,861,916.00</b>	<b>1,032,701.00</b>	<b>1,062,364.00</b>	<b>14,165,898.00</b>

FUENTE: H. XII Ayuntamiento de La Paz, Tesorería General Municipal, Coordinación de Zona Federal Marítimo Terrestre.  
La información estuvo validada por la Lic. María Teresa Arciga Lucero.  
ELABORÓ: Liliana Bareño Villa.

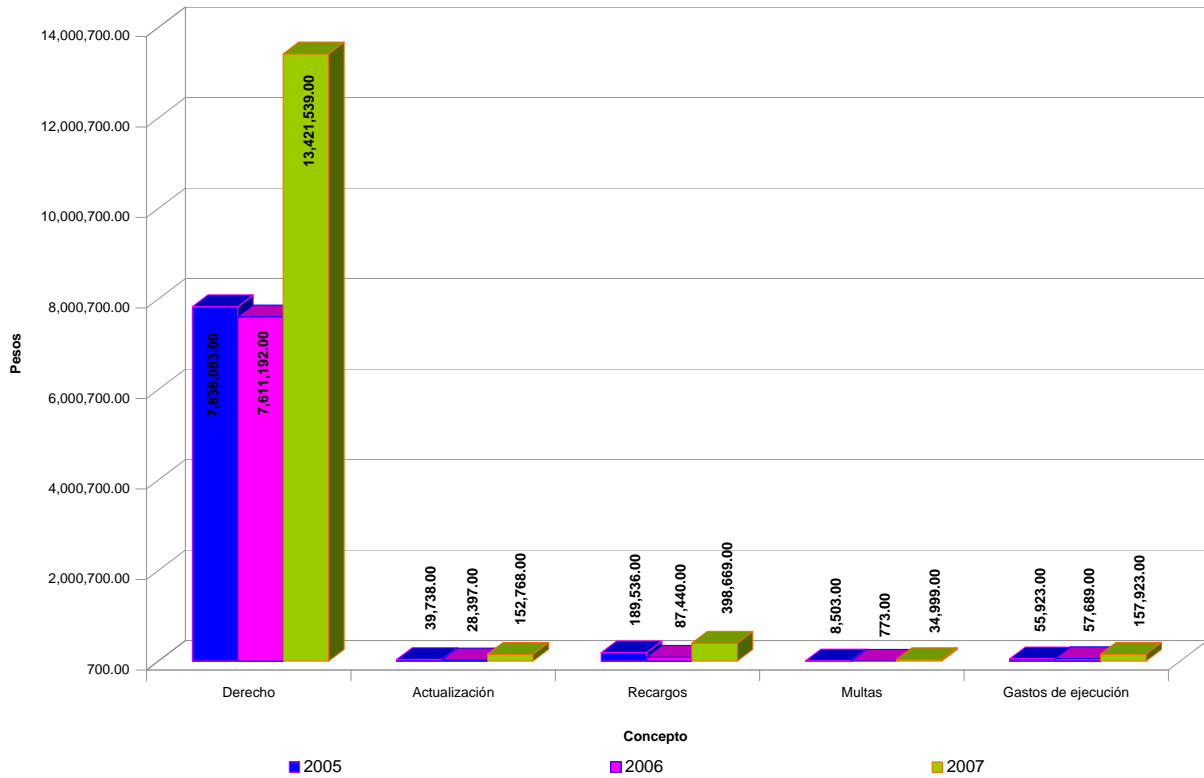
**Cuadro: III.1.20**

**Número de usuarios, superficie y uso de las concesiones registradas por la Coordinación de Zona Federal Marítimo Terrestre en el municipio de La Paz B.C.Sur, 2007**

Mes	Concesiones con título vigente	Acuerdo de destino	Concesiones en trámite de extinción <sup>1/</sup>	Concesiones en trámite de prórroga	Usuarios irregulares	Total
Enero	101	1	10	3	105	<b>220</b>
Febrero	109	1	10	3	110	<b>233</b>
Marzo	110	1	10	3	110	<b>234</b>
Abril	110	1	10	3	110	<b>234</b>
Mayo	112	1	10	3	111	<b>237</b>
Junio	113	1	10	3	113	<b>240</b>
Julio	114	1	10	3	115	<b>243</b>
Agosto	126	1	10	3	112	<b>252</b>
Septiembre	126	1	10	3	112	<b>252</b>
Octubre	126	1	10	3	112	<b>252</b>
Noviembre	128	1	10	3	111	<b>253</b>
Diciembre	128	1	10	3	113	<b>255</b>

FUENTE: H. XII Ayuntamiento de La Paz, Tesorería General Municipal, Coordinación de Zona Federal Marítimo Terrestre.  
<sup>1/</sup> Se refiere a fallecimiento o renuncia del titular.  
La información estuvo validada por la Lic. María Teresa Arciga Lucero.  
ELABORÓ: Liliana Bareño Villa.

Relación de ingresos por concepto, registrados por la Coordinación de Zona Federal Marítimo Terrestre, en el municipio de La Paz, B. C. Sur, 2005, 2006 y 2007



FUENTE: H. XII Ayuntamiento de La Paz, Tesorería General Municipal, Coordinación de Zona Federal Marítimo Terrestre.

**Cuadro: III.1.21**

**Número total de mantenimientos preventivos, registrados por la Coordinación de Informática en la ciudad de La Paz, B.C.Sur, 2007**

Mes	Gabinete	Monitor	Teclado	Ratón	Impresora láser	Impresora de tinta	Impresora de matriz	Total
Enero	94	19	21	18	32	9	20	213
Febrero	107	20	20	12	23	8	21	211
Marzo	119	7	11	5	21	1	9	173
Abril	89	7	13	5	11	8	7	140
Mayo	39	17	24	24	15	10	15	144
Junio	50	37	43	37	17	10	13	207
Julio	57	41	53	46	18	13	20	248
Agosto	36	14	19	14	15	9	17	124
Septiembre	74	19	18	21	19	9	15	175
Octubre	84	26	26	25	10	2	6	179
Noviembre	76	7	12	6	14	1	6	122
Diciembre	48	1	6	0	6	1	14	76
<b>Total</b>	<b>873</b>	<b>215</b>	<b>266</b>	<b>213</b>	<b>201</b>	<b>81</b>	<b>163</b>	<b>2,012</b>

FUENTE: H. XII Ayuntamiento de La Paz, Tesorería General, Coordinación de Informática.  
 La información estuvo validada por la Ing. Paula Andrea Jara San Martín.  
 ELABORÓ: Liliana Bareño Villa.

**Cuadro: III.1.22**

**Número de mantenimientos preventivos por dependencia, registrados por la Coordinación de Informática en la ciudad de La Paz, B.C.Sur, 2007**

Dependencias	Enero							Total
	Gabinete	Monitor	Teclado	Ratón	Impresora láser	Impresora de tinta	Impresora de matriz	
Sindicatura y regidores	3	0	1	1	1	1	0	7
Presidencia	9	2	3	1	3	0	0	18
Secretaría General	11	2	1	0	6	0	0	20
Tesorería General	17	3	3	3	8	2	8	44
Oficialía Mayor	7	5	5	5	2	2	2	28
Dirección General de Asentamientos Humanos y Obras Públicas	23	3	2	2	3	2	2	37
Dirección General de Seguridad Pública y Tránsito Municipal	7	2	2	2	3	2	4	22
Dirección General de Desarrollo Municipal	8	0	0	0	3	0	0	11
DIF	7	0	2	2	3	0	0	14
Coordinación de Delegaciones	2	2	2	2	0	0	4	12

**Cuadro: III.1.22**

**...Continuación**

Dependencias	Febrero							Total
	Gabinete	Monitor	Teclado	Ratón	Impresora láser	Impresora de tinta	Impresora de matriz	
Sindicatura y regidores	7	1	1	0	3	5	0	17
Presidencia	8	5	4	2	0	0	0	19
Secretaría General	11	1	0	1	5	0	0	18
Tesorería General	17	3	4	1	4	3	10	42
Oficialía Mayor	10	0	0	1	1	0	1	13
Dirección General de Asentamientos Humanos y Obras Públicas	13	2	5	1	1	0	4	26
Dirección General de Seguridad Pública y Tránsito Municipal	9	3	3	3	6	0	3	27
Dirección General de Desarrollo Municipal	0	0	0	0	0	0	0	0
DIF	20	2	0	0	3	0	0	25
Coordinación de Delegaciones	12	3	3	3	0	0	3	24

**Cuadro: III.1.22**

**...Continuación**

Dependencias	Marzo							Total
	Gabinete	Monitor	Teclado	Ratón	Impresora láser	Impresora de tinta	Impresora de matriz	
Sindicatura y regidores	6	0	0	0	0	0	0	6
Presidencia	10	0	0	0	0	0	0	10
Secretaría General	9	0	0	0	7	0	1	17
Tesorería General	25	7	6	5	4	0	2	49
Oficialía Mayor	5	0	0	0	2	1	0	8
Dirección General de Asentamientos Humanos y Obras Públicas	16	0	2	0	5	0	1	24
Dirección General de Seguridad Pública y Tránsito Municipal	23	0	1	0	1	0	4	29
Dirección General de Desarrollo Municipal	18	0	2	0	0	0	0	20
DIF	2	0	0	0	1	0	0	3
Coordinación de Delegaciones	5	0	0	0	1	0	1	7

**Cuadro: III.1.22**

**...Continuación**

Dependencias	Abril							Total
	Gabinete	Monitor	Teclado	Ratón	Impresora láser	Impresora de tinta	Impresora de matriz	
Sindicatura y regidores	5	0	0	0	0	1	0	6
Presidencia	2	0	0	0	0	0	0	2
Secretaría General	16	1	1	1	1	0	0	20
Tesorería General	25	4	5	4	5	2	5	50
Oficialía Mayor	7	1	0	0	1	2	1	12
Dirección General de Asentamientos Humanos y Obras Públicas	3	0	0	0	3	0	0	6
Dirección General de Seguridad Pública y Tránsito Municipal	18	1	6	0	1	2	1	29
Dirección General de Desarrollo Municipal	4	0	1	0	0	0	0	5
DIF	7	0	0	0	0	1	0	8
Coordinación de Delegaciones	2	0	0	0	0	0	0	2

**Cuadro: III.1.22**

**...Continuación**

Dependencias	Mayo							Total
	Gabinete	Monitor	Teclado	Ratón	Impresora láser	Impresora de tinta	Impresora de matriz	
Sindicatura y regidores	3	1	2	2	1	1	0	10
Presidencia	1	0	1	1	1	1	0	5
Secretaría General	5	2	3	2	2	1	1	16
Tesorería General	9	3	3	4	3	2	6	30
Oficialía Mayor	2	1	2	1	1	1	0	8
Dirección General de Asentamientos Humanos y Obras Públicas	4	2	2	2	1	1	0	12
Dirección General de Seguridad Pública y Tránsito Municipal	5	2	2	2	1	1	2	15
Dirección General de Desarrollo Municipal	2	2	1	2	3	1	0	11
DIF	2	1	2	2	2	1	0	10
Coordinación de Delegaciones	6	3	6	6	0	0	6	27

**Cuadro: III.1.22**

**...Continuación**

Dependencias	Junio							Total
	Gabinete	Monitor	Teclado	Ratón	Impresora láser	Impresora de tinta	Impresora de matriz	
Sindicatura y regidores	2	1	2	2	1	1	0	9
Presidencia	1	1	1	1	1	1	0	6
Secretaría General	4	2	3	1	1	1	1	13
Tesorería General	7	2	3	2	5	2	6	27
Oficialía Mayor	2	1	2	1	2	1	0	9
Dirección General de Asentamientos Humanos y Obras Públicas	9	7	8	7	1	1	0	33
Dirección General de Seguridad Pública y Tránsito Municipal	22	21	22	21	1	1	4	92
Dirección General de Desarrollo Municipal	1	0	0	0	2	1	0	4
DIF	0	0	0	0	2	1	0	3
Coordinación de Delegaciones	2	2	2	2	1	0	2	11



**Cuadro: III.1.22**

**...Continuación**

Dependencias	Julio							Total
	Gabinete	Monitor	Teclado	Ratón	Impresora láser	Impresora de tinta	Impresora de matriz	
Sindicatura y regidores	4	0	2	2	1	1	0	10
Presidencia	1	0	1	1	1	1	0	5
Secretaría General	5	2	3	2	2	1	1	16
Tesorería General	7	3	3	4	3	2	6	28
Oficialía Mayor	2	1	2	1	1	1	0	8
Dirección General de Asentamientos Humanos y Obras Públicas	16	14	17	14	3	3	3	70
Dirección General de Seguridad Pública y Tránsito Municipal	19	19	19	19	2	2	4	84
Dirección General de Desarrollo Municipal	0	0	1	0	3	1	0	5
DIF	0	0	2	0	2	1	0	5
Coordinación de Delegaciones	3	2	3	3	0	0	6	17

**Cuadro: III.1.22**

**...Continuación**

Dependencias	Agosto							Total
	Gabinete	Monitor	Teclado	Ratón	Impresora láser	Impresora de tinta	Impresora de matriz	
Sindicatura y regidores	2	1	1	1	1	0	0	6
Presidencia	2	0	1	1	2	1	0	7
Secretaría General	3	1	1	0	1	1	1	8
Tesorería General	6	2	2	1	1	2	6	20
Oficialía Mayor	3	0	2	1	1	0	0	7
Dirección General de Asentamientos Humanos y Obras Públicas	3	2	2	2	2	1	0	12
Dirección General de Seguridad Pública y Tránsito Municipal	5	3	3	2	1	1	4	19
Dirección General de Desarrollo Municipal	4	0	1	0	3	1	0	9
DIF	2	1	0	0	2	1	0	6
Coordinación de Delegaciones	6	4	6	6	1	1	6	30

**Cuadro: III.1.22**

**...Continuación**

Dependencias	Septiembre							Total
	Gabinete	Monitor	Teclado	Ratón	Impresora láser	Impresora de tinta	Impresora de matriz	
Sindicatura y regidores	2	1	1	1	0	2	0	7
Presidencia	8	1	2	1	3	1	0	16
Secretaría General	17	3	1	2	2	1	1	27
Tesorería General	15	1	2	2	5	0	1	26
Oficialía Mayor	3	1	0	0	1	1	0	6
Dirección General de Asentamientos Humanos y Obras Públicas	11	0	1	3	3	1	0	19
Dirección General de Seguridad Pública y Tránsito Municipal	8	3	3	3	2	1	9	29
Dirección General de Desarrollo Municipal	2	2	1	2	3	1	0	11
DIF	1	0	0	0	0	1	0	2
Coordinación de Delegaciones	7	7	7	7	0	0	4	32

**Cuadro: III.1.22**

**...Continuación**

Dependencias	Octubre							Total
	Gabinete	Monitor	Teclado	Ratón	Impresora láser	Impresora de tinta	Impresora de matriz	
Sindicatura y regidores	4	0	0	0	0	0	0	4
Presidencia	4	0	1	1	2	0	0	8
Secretaría General	23	16	15	15	0	0	0	69
Tesorería General	21	5	5	5	3	0	3	42
Oficialía Mayor	4	0	0	0	0	0	0	4
Dirección General de Asentamientos Humanos y Obras Públicas	10	0	0	0	2	0	0	12
Dirección General de Seguridad Pública y Tránsito Municipal	5	3	3	2	1	0	1	15
Dirección General de Desarrollo Municipal	7	0	0	0	0	0	0	7
DIF	1	0	0	0	0	0	0	1
Coordinación de Delegaciones	5	2	2	2	2	2	2	17

**Cuadro: III.1.22**

**...Continuación**

Dependencias	Noviembre							Total
	Gabinete	Monitor	Teclado	Ratón	Impresora láser	Impresora de tinta	Impresora de matriz	
Sindicatura y regidores	2	0	0	0	0	0	0	2
Presidencia	8	1	1	0	2	0	0	12
Secretaría General	15	2	3	2	3	1	6	32
Tesorería General	15	1	8	1	3	0	0	28
Oficialía Mayor	7	0	0	1	3	0	0	11
Dirección General de Asentamientos Humanos y Obras Públicas	12	2	0	1	2	0	0	17
Dirección General de Seguridad Pública y Tránsito Municipal	11	1	0	1	0	0	0	13
Dirección General de Desarrollo Municipal	1	0	0	0	0	0	0	1
DIF	5	0	0	0	0	0	0	5
Coordinación de Delegaciones	0	0	0	0	1	0	0	1

**Cuadro: III.1.22**

**...Continuación**

Dependencias	Diciembre							Total
	Gabinete	Monitor	Teclado	Ratón	Impresora láser	Impresora de tinta	Impresora de matriz	
Sindicatura y regidores	0	0	0	0	0	0	0	0
Presidencia	8	0	2	0	2	0	0	12
Secretaría General	1	0	1	0	0	0	1	3
Tesorería General	13	0	1	0	3	1	7	25
Oficialía Mayor	10	1	0	0	0	0	0	11
Dirección General de Asentamientos Humanos y Obras Públicas	9	0	1	0	0	0	1	11
Dirección General de Seguridad Pública y Tránsito Municipal	4	0	1	0	1	0	2	8
Dirección General de Desarrollo Municipal	1	0	0	0	0	0	0	1
DIF	0	0	0	0	0	0	0	0
Coordinación de Delegaciones	2	0	0	0	0	0	3	5
<b>Total</b>	<b>873</b>	<b>215</b>	<b>266</b>	<b>213</b>	<b>201</b>	<b>81</b>	<b>163</b>	<b>2,012</b>

FUENTE: H. XII Ayuntamiento de La Paz, Tesorería General, Coordinación de Informática.  
La información estuvo validada por la Ing. Paula Andrea Jara San Martín.  
ELABORÓ: Liliana Bareño Villa.

### Cuadro: III.1.23

#### Número de nodos conectados a la red municipal y revisión y reparación de nodos, registrados por la Coordinación de Informática en la ciudad de La Paz, B.C.Sur, 2007

Nodos	Enero	Febrero	Marzo	Abril	Mayo	Junio	Julio	Agosto	Septiembre	Octubre	Noviembre	Diciembre
<b>LAN</b>												
Dirección General de Seguridad Pública y Tránsito Municipal	4	5	8	2	1	2	2	1	3	1	1	1
Palacio Municipal	3	4	0	0	3	0	0	0	1	2	1	4
Oficinas foráneas	0	4	0	0	4	6	0	0	2	1	0	1
<b>Total</b>	<b>7</b>	<b>13</b>	<b>8</b>	<b>2</b>	<b>8</b>	<b>8</b>	<b>2</b>	<b>1</b>	<b>6</b>	<b>4</b>	<b>2</b>	<b>6</b>
Revisión y reparación de nodos <sup>1/</sup>	24	15	9	14	15	17	17	15	19	18	15	24

FUENTE: XII Ayuntamiento de La Paz, Tesorería General, Coordinación de Informática.

1/ Se refiere a la revisión y reparación de nodos de datos. Las revisiones y reparaciones se realizaron en las siguientes áreas: Para enero y febrero, en la Dirección de Asentamientos Humanos, el Registro Público, Dirección de Catastro, Tesorería, Dirección de Recursos Humanos, DIF, Regidores fracción PRI, PAN y PVEM y Secretaría Particular; para marzo se toman en cuenta las mismas áreas, y se adicionan la Secretaría General y Oficialía Mayor y se omiten los Regidores fracción PRI, PAN y PVEM y Secretaría Particular; para abril, se contemplan las áreas del mes anterior y se omiten la Dirección de Asentamientos Humanos y se anexa la Dirección de Obras Públicas; para mayo, se omite el Registro Público y el DIF y se anexan Coordinación Jurídica y Dirección de Seguridad Pública y Tránsito Municipal; para junio, se excluye Dirección de Catastro y Coordinación Jurídica y se anexan Dirección de Cultura y Dirección de Desarrollo Municipal; para julio, se excluye la Dirección de Recursos Humanos, Secretaría General y la Dirección de Cultura, y se anexan Secretaría Particular, Coordinación de Festivales y Servicios Públicos; para agosto y septiembre se excluyen Dirección de Seguridad Pública y Tránsito Municipal, Dirección de Desarrollo Municipal, Servicios Públicos Municipales, Coordinación de Festivales y Secretaría Particular, y se anexan la Secretaría General, Dirección de Asentamientos Humanos, Dirección de Catastro, Registro Civil 07 y Registro Civil 01; para octubre se excluye la Dirección de Catastro, Oficialía Mayor, Registro Civil 07 y Registro Civil 01 y se anexa la Dirección de Seguridad Pública y Tránsito Municipal, Dirección de Cultura, la Delegación de Todos Santos y Delegación de Los Barriles; para noviembre se excluye la Secretaría General, Dirección de Seguridad Pública y Tránsito Municipal, Dirección de Cultura, Delegación de Todos Santos y Delegación de Los Barriles y se incluye la Dirección de Recursos Humanos, Oficialía Mayor, Dirección de Desarrollo Municipal, Presidencia y Dirección del Deporte; para diciembre se excluye, Dirección de Recursos Humanos, Presidencia y Dirección del Deporte y se anexa Dirección de Catastro, DIF y Dirección de Seguridad Pública y Tránsito Municipal.

La información estuvo validada por la Ing. Paula Andrea Jara San Martín.

ELABORÓ: Liliana Bareño Villa.

### Cuadro: III.1.24

#### Mantenimiento preventivo y actualización de antivirus, registrados por la Coordinación de Informática en la ciudad de La Paz, B.C.Sur, 2007

Concepto	Enero	Febrero	Marzo	Abril	Mayo	Junio	Julio	Agosto	Septiembre	Octubre	Noviembre	Diciembre
<b>Mantenimiento preventivo</b>												
Aparatos telefónicos	4	8	6	8	4	6	5	4	4	2	6	3
Servidores	1	1	1	1	0	0	1	1	1	1	0	0
Dispositivos de comunicación	2	2	0	1	1	0	1	1	1	1	1	0
<b>Total</b>	<b>7</b>	<b>11</b>	<b>7</b>	<b>10</b>	<b>5</b>	<b>6</b>	<b>7</b>	<b>6</b>	<b>6</b>	<b>4</b>	<b>7</b>	<b>3</b>
Actualización de antivirus <sup>1/</sup>	30	28	31	18	24	22	30	30	25	22	28	14

FUENTE: XII Ayuntamiento de La Paz, Tesorería General, Coordinación de Informática.

1/ Equipos de cómputo.

La información estuvo validada por la Ing. Paula Andrea Jara San Martín.

ELABORÓ: Liliana Bareño Villa.

**Cuadro: III.1.25**

**Número de análisis de programación y diseño, registrados por la Coordinación de Informática en la ciudad de La Paz, B.C.Sur, 2007**

Análisis y diseños	Enero	Febrero	Marzo	Abril	Mayo	Junio	Julio	Agosto	Septiembre	Octubre	Noviembre	Diciembre	Total
<b>Para un sistema</b>													
Análisis	0	10	9	1	2	3	2	5	5	13	7	0	57
Creación de tablas	0	22	21	20	16	15	12	3	30	60	13	5	217
Creación de módulos	0	22	21	22	14	14	14	11	36	32	15	4	205
Creación de reportes	0	15	19	14	9	14	13	16	8	16	16	2	142
Creación de manuales	0	1	0	1	1	0	1	0	1	2	1	0	8
Mantenimiento a las tablas de bases de datos	0	52	90	37	72	82	78	76	60	121	72	57	797
Mantenimiento a los reportes	0	62	86	35	92	78	76	94	88	113	84	29	837
Mantenimiento a los módulos	0	81	111	62	105	87	73	85	91	184	120	38	1,037
Capacitación para el uso del sistema	0	31	55	29	17	20	10	6	36	50	10	0	264
Soporte técnico	0	124	111	78	114	107	114	88	145	171	176	129	1,357
<b>Diseño</b>													
Elaboración de formatos para la imprenta	0	20	20	10	15	12	5	10	15	10	15	5	137
Elaboración de diplomas y reconocimientos	0	325	210	250	0	325	45	0	25	50	0	100	1,330
Edición de portadas	0	10	15	0	0	0	0	0	0	0	0	0	25
Presentaciones interactivas	0	3	0	1	0	2	1	2	2	0	1	0	12
Edición de credenciales	0	0	0	0	0	0	0	0	0	0	0	0	0
Edición de etiquetas	0	15	5,500	0	0	0	0	0	0	0	0	0	5,515
Edición de letreros informativos	0	25	25	20	35	20	20	15	15	20	20	50	265
Edición de libros y folletos	0	2	1	7	4	2	3	2	3	0	1	1	26
Elaboración de invitaciones	0	100	0	10	15	3	3	0	2	300	200	3,000	3,633
Documentos para eventos especiales	0	0	0	0	0	0	0	0	0	0	0	0	0
Elaboración de volantes	0	0	0	5	6	8	3	4	10	5	6	8	55
Edición de audio/video	0	0	50	1	0	0	0	0	0	0	0	0	51
Diseño de espectaculares	0	0	0	0	0	0	0	0	0	1	2	2	5
<b>Total</b>	<b>0</b>	<b>920</b>	<b>6,344</b>	<b>603</b>	<b>517</b>	<b>792</b>	<b>473</b>	<b>417</b>	<b>572</b>	<b>1,147</b>	<b>757</b>	<b>3,428</b>	<b>15,970</b>

FUENTE: H. XII Ayuntamiento de La Paz, Tesorería General, Coordinación de Informática.

La información estuvo validada por la Ing. Paula Andrea Jara San Martín.

ELABORÓ: Liliana Bareño Villa.

**Cuadro: III.1.26**

**Número detallado de análisis de programación y diseño, en la Dirección General de Seguridad Pública y Tránsito Municipal, registrado por la Coordinación de Informática en la ciudad de La Paz, B.C.Sur, 2007**

Sistema	Enero	Febrero	Marzo	Abril	Mayo	Junio	Julio	Agosto	Septiembre	Octubre	Noviembre	Diciembre	Total
Análisis	3	1	0	1	0	0	0	0	1	10	0	0	16
Creación de tablas	0	1	0	15	4	4	5	0	15	40	3	1	88
Creación de módulos	0	1	0	16	2	4	2	5	16	15	4	1	66
Creación de reportes	0	0	0	3	0	2	2	3	3	10	4	0	27
Creación de manuales	0	0	0	1	0	0	1	0	1	2	0	0	5
Mantenimiento a las tablas de bases de datos	0	0	0	0	0	0	10	0	0	10	7	10	37
Mantenimiento a los reportes	0	0	0	0	0	0	0	0	0	10	4	0	14
Mantenimiento a los módulos	1	0	0	0	0	0	0	0	0	30	6	1	38
Capacitación para el uso del sistema	1	3	0	0	0	0	0	0	0	0	0	0	4
Soporte técnico	2	5	0	0	0	0	0	0	0	0	0	0	7
<b>Total</b>	<b>7</b>	<b>11</b>	<b>0</b>	<b>36</b>	<b>6</b>	<b>10</b>	<b>20</b>	<b>8</b>	<b>36</b>	<b>127</b>	<b>28</b>	<b>13</b>	<b>302</b>

FUENTE: H. XII Ayuntamiento de La Paz, Tesorería General, Coordinación de Informática.  
La información estuvo validada por la Ing. Paula Andrea Jara San Martín.  
ELABORÓ: Liliana Bareño Villa.

**Cuadro: III.1.27**

**Número detallado de análisis de programación y diseño, en la Secretaría General, registrado por la Coordinación de Informática en la ciudad de La Paz, B.C.Sur, 2007**

Sistema	Enero	Febrero	Marzo	Abril	Mayo	Junio	Julio	Agosto	Septiembre	Octubre	Noviembre	Diciembre	Total
Análisis	1	5	0	0	0	0	0	0	0	0	0	0	6
Creación de tablas	0	4	0	0	0	0	0	0	0	0	0	0	4
Creación de módulos	0	4	0	0	0	0	2	0	0	0	0	0	6
Creación de reportes	0	2	0	0	0	0	0	0	0	0	0	0	2
Creación de manuales	0	0	0	0	0	0	0	0	0	0	0	0	0
Mantenimiento a las tablas de bases de datos	2	1	1	2	6	3	3	2	3	2	2	0	27
Mantenimiento a los reportes	10	7	8	3	16	6	4	2	14	10	12	0	92
Mantenimiento a los módulos	18	9	16	14	27	11	6	2	26	15	15	0	159
Capacitación para el uso del sistema	0	11	18	11	4	3	5	0	4	7	0	0	63
Soporte técnico	30	21	6	6	14	14	10	2	18	20	15	5	161
<b>Total</b>	<b>61</b>	<b>64</b>	<b>49</b>	<b>36</b>	<b>67</b>	<b>37</b>	<b>30</b>	<b>8</b>	<b>65</b>	<b>54</b>	<b>44</b>	<b>5</b>	<b>520</b>

FUENTE: H. XII Ayuntamiento de La Paz, Tesorería General, Coordinación de Informática.  
La información estuvo validada por la Ing. Paula Andrea Jara San Martín.  
ELABORÓ: Liliana Bareño Villa.

**Cuadro: III.1.28**

**Número detallado de análisis de programación y diseño, en la Dirección de Catastro, registrado por la Coordinación de Informática en la ciudad de La Paz, B.C.Sur, 2007**

Sistema	Enero	Febrero	Marzo	Abril	Mayo	Junio	Julio	Agosto	Septiembre	Octubre	Noviembre	Diciembre	Total
Análisis	5	1	3	0	0	1	0	0	1	0	2	0	13
Creación de tablas	32	6	2	2	0	3	0	0	2	0	2	0	49
Creación de módulos	11	1	2	1	0	1	0	0	4	0	2	0	22
Creación de reportes	5	0	2	0	0	2	0	0	0	0	2	0	11
Creación de manuales	1	0	0	0	0	0	0	0	0	0	0	0	1
Mantenimiento a las tablas de bases de datos	10	15	21	13	13	14	20	11	8	16	9	2	152
Mantenimiento a los reportes	10	12	6	3	18	9	21	12	8	12	9	2	122
Mantenimiento a los módulos	14	26	14	10	16	11	22	12	12	20	12	4	173
Capacitación para el uso del sistema	14	11	5	2	2	2	2	1	3	8	0	0	50
Soporte técnico	8	21	12	11	10	21	24	11	14	11	12	6	161
<b>Total</b>	<b>110</b>	<b>93</b>	<b>67</b>	<b>42</b>	<b>59</b>	<b>64</b>	<b>89</b>	<b>47</b>	<b>52</b>	<b>67</b>	<b>50</b>	<b>14</b>	<b>754</b>

FUENTE: H. XII Ayuntamiento de La Paz, Tesorería General, Coordinación de Informática.

La información estuvo validada por la Ing. Paula Andrea Jara San Martín.

ELABORÓ: Liliana Bareño Villa.

**Cuadro: III.1.29**

**Número detallado de análisis de programación y diseño, en la Dirección de Recursos Humanos, registrado por la Coordinación de Informática en la ciudad de La Paz, B.C.Sur, 2007**

Sistema	Enero	Febrero	Marzo	Abril	Mayo	Junio	Julio	Agosto	Septiembre	Octubre	Noviembre	Diciembre	Total
Análisis	1	0	1	0	0	0	0	0	0	0	0	0	2
Creación de tablas	4	0	4	0	0	0	0	0	0	2	0	0	10
Creación de módulos	5	0	4	0	0	0	0	0	0	0	0	0	9
Creación de reportes	5	1	3	0	0	0	0	0	0	0	0	0	9
Creación de manuales	0	0	0	0	0	0	0	0	0	0	0	0	0
Mantenimiento a las tablas de bases de datos	13	8	2	4	0	7	0	4	11	8	12	5	74
Mantenimiento a los reportes	13	8	4	4	1	7	0	4	7	1	15	0	64
Mantenimiento a los módulos	11	4	10	4	1	7	0	4	13	11	17	0	82
Capacitación para el uso del sistema	2	0	13	0	0	0	0	0	13	15	1	0	44
Soporte técnico	3	11	20	3	3	7	1	7	28	18	28	16	145
<b>Total</b>	<b>57</b>	<b>32</b>	<b>61</b>	<b>15</b>	<b>5</b>	<b>28</b>	<b>1</b>	<b>19</b>	<b>72</b>	<b>55</b>	<b>73</b>	<b>21</b>	<b>439</b>

FUENTE: H. XII Ayuntamiento de La Paz, Tesorería General, Coordinación de Informática.

La información estuvo validada por la Ing. Paula Andrea Jara San Martín.

ELABORÓ: Liliana Bareño Villa.

**Cuadro: III.1.30**

**Número detallado de análisis de programación y diseño, en la Dirección de Adquisiciones y Servicios, registrado por la Coordinación de Informática en la ciudad de La Paz, B.C.Sur, 2007**

Sistema	Enero	Febrero	Marzo	Abril	Mayo	Junio	Julio	Agosto	Septiembre	Octubre	Noviembre	Diciembre	Total
Análisis	0	0	1	0	0	0	0	0	0	0	0	0	1
Creación de tablas	0	0	3	0	0	0	1	0	0	0	0	0	4
Creación de módulos	0	0	3	2	0	2	3	0	1	0	0	0	11
Creación de reportes	0	0	4	5	0	1	1	10	2	0	0	0	23
Creación de manuales	0	0	0	0	0	0	0	0	0	0	0	0	0
Mantenimiento a las tablas de bases de datos	2	0	34	2	15	10	7	21	14	10	0	0	115
Mantenimiento a los reportes	1	0	28	2	15	10	7	12	15	18	3	1	112
Mantenimiento a los módulos	1	0	34	0	15	11	8	15	7	15	7	2	115
Capacitación para el uso del sistema	0	0	2	5	0	3	3	3	11	7	0	0	34
Soporte técnico	0	0	7	0	0	0	0	0	7	0	6	4	24
<b>Total</b>	<b>4</b>	<b>0</b>	<b>116</b>	<b>16</b>	<b>45</b>	<b>37</b>	<b>30</b>	<b>61</b>	<b>57</b>	<b>50</b>	<b>16</b>	<b>7</b>	<b>439</b>

FUENTE: H. XII Ayuntamiento de La Paz, Tesorería General, Coordinación de Informática.  
La información estuvo validada por la Ing. Paula Andrea Jara San Martín.  
ELABORÓ: Liliana Bareño Villa.

**Cuadro: III.1.31**

**Número detallado de análisis de programación y diseño, en la Dirección de Atención Ciudadana, registrado por la Coordinación de Informática en la ciudad de La Paz, B.C.Sur, 2007**

Sistema	Enero	Febrero	Marzo	Abril	Mayo	Junio	Julio	Agosto	Septiembre	Octubre	Noviembre	Diciembre	Total
Análisis	0	0	0	0	0	0	0	0	0	0	0	0	0
Creación de tablas	0	0	0	0	0	0	0	0	0	0	0	0	0
Creación de módulos	0	0	0	0	0	0	0	0	0	0	0	0	0
Creación de reportes	0	0	0	0	0	0	0	0	0	0	0	0	0
Creación de manuales	0	0	0	0	0	0	0	0	0	0	0	0	0
Mantenimiento a las tablas de bases de datos	0	0	0	0	0	0	0	0	0	0	0	0	0
Mantenimiento a los reportes	0	0	0	0	0	0	0	2	0	0	5	0	7
Mantenimiento a los módulos	0	0	0	0	0	0	0	0	1	0	6	0	7
Capacitación para el uso del sistema	0	0	0	0	0	0	0	0	0	0	2	0	2
Soporte técnico	0	3	0	0	2	0	0	0	0	0	12	0	17
<b>Total</b>	<b>0</b>	<b>3</b>	<b>0</b>	<b>0</b>	<b>2</b>	<b>0</b>	<b>0</b>	<b>2</b>	<b>1</b>	<b>0</b>	<b>25</b>	<b>0</b>	<b>33</b>

FUENTE: H. XII Ayuntamiento de La Paz, Tesorería General, Coordinación de Informática.  
La información estuvo validada por la Ing. Paula Andrea Jara San Martín.  
ELABORÓ: Liliana Bareño Villa.



**Cuadro: III.1.32**

**Número detallado de análisis de programación y diseño en la Presidencia, registrado por la Coordinación de Informática en la ciudad de La Paz, B.C.Sur, 2007**

Sistema	Enero	Febrero	Marzo	Abril	Mayo	Junio	Julio	Agosto	Septiembre	Octubre	Noviembre	Diciembre	Total
Análisis	1	0	0	0	0	0	0	0	0	0	0	0	1
Creación de tablas	9	0	0	0	0	0	0	0	0	0	0	0	9
Creación de módulos	10	0	0	0	0	0	0	0	0	0	0	0	10
Creación de reportes	9	0	0	0	0	0	0	0	0	0	0	0	9
Creación de manuales	0	0	0	0	0	0	0	0	0	0	0	0	0
Mantenimiento a las tablas de bases de datos	43	0	0	0	0	0	2	0	0	0	0	0	45
Mantenimiento a los reportes	5	2	1	0	0	0	2	0	2	5	5	0	22
Mantenimiento a los módulos	6	0	0	0	0	0	1	0	0	6	0	0	13
Capacitación para el uso del sistema	0	0	0	0	0	0	0	0	0	2	0	0	2
Soporte técnico	2	4	2	5	3	5	7	5	11	12	10	3	69
<b>Total</b>	<b>85</b>	<b>6</b>	<b>3</b>	<b>5</b>	<b>3</b>	<b>5</b>	<b>12</b>	<b>5</b>	<b>13</b>	<b>25</b>	<b>15</b>	<b>3</b>	<b>180</b>

FUENTE: H. XII Ayuntamiento de La Paz, Tesorería General, Coordinación de Informática.  
La información estuvo validada por la Ing. Paula Andrea Jara San Martín.  
ELABORÓ: Liliana Bareño Villa.

**Cuadro: III.1.33**

**Número detallado de análisis de programación y diseño, en el Departamento de Alineaciones y Certificaciones de la Dirección de Asentamientos Humanos, registrado por la Coordinación de Informática en la ciudad de La Paz, B.C.Sur, 2007**

Sistema	Enero	Febrero	Marzo	Abril	Mayo	Junio	Julio	Agosto	Septiembre	Octubre	Noviembre	Diciembre	Total
Análisis	0	0	0	0	0	0	0	0	0	0	0	0	0
Creación de tablas	0	0	0	0	0	0	0	0	0	0	0	0	0
Creación de módulos	0	0	0	0	0	0	0	0	0	0	0	0	0
Creación de reportes	0	0	0	0	0	0	0	0	0	0	0	0	0
Creación de manuales	0	0	0	0	0	0	0	0	0	0	0	0	0
Mantenimiento a las tablas de bases de datos	6	0	0	0	8	10	10	10	8	10	0	1	63
Mantenimiento a los reportes	2	0	0	0	10	15	0	0	11	15	0	0	53
Mantenimiento a los módulos	5	0	0	0	12	20	10	20	6	15	0	1	89
Capacitación para el uso del sistema	2	0	0	0	0	0	0	0	2	0	0	0	4
Soporte técnico	6	0	2	0	0	0	0	0	0	0	3	0	11
<b>Total</b>	<b>21</b>	<b>0</b>	<b>2</b>	<b>0</b>	<b>30</b>	<b>45</b>	<b>20</b>	<b>30</b>	<b>27</b>	<b>40</b>	<b>3</b>	<b>2</b>	<b>220</b>

FUENTE: H. XII Ayuntamiento de La Paz, Tesorería General, Coordinación de Informática.  
La información estuvo validada por la Ing. Paula Andrea Jara San Martín.  
ELABORÓ: Liliana Bareño Villa.

**Cuadro: III.1.34**

**Número detallado de análisis de programación y diseño en la Dirección de Obras Públicas, registrado por la Coordinación de Informática en la ciudad de La Paz, B.C.Sur, 2007**

Sistema	Enero	Febrero	Marzo	Abril	Mayo	Junio	Julio	Agosto	Septiembre	Octubre	Noviembre	Diciembre	Total
Análisis	0	1	0	0	1	0	0	0	0	0	1	0	3
Creación de tablas	0	3	0	1	8	0	0	0	0	0	1	0	13
Creación de módulos	0	3	0	1	6	0	0	0	0	0	1	0	11
Creación de reportes	0	0	0	1	2	0	0	0	0	0	1	0	4
Creación de manuales	0	0	0	0	1	0	0	0	0	0	0	0	1
Mantenimiento a las tablas de bases de datos	0	1	6	3	0	2	3	0	3	3	4	0	25
Mantenimiento a los reportes	0	1	4	3	0	2	3	0	3	0	4	3	23
Mantenimiento a los módulos	0	1	4	3	0	2	3	0	3	3	9	3	31
Capacitación para el uso del sistema	0	0	0	0	8	0	0	0	0	3	0	0	11
Soporte técnico	0	0	0	0	2	2	3	0	3	6	10	7	33
<b>Total</b>	<b>0</b>	<b>10</b>	<b>14</b>	<b>12</b>	<b>28</b>	<b>8</b>	<b>12</b>	<b>0</b>	<b>12</b>	<b>15</b>	<b>31</b>	<b>13</b>	<b>155</b>

FUENTE: H. XII Ayuntamiento de La Paz, Tesorería General, Coordinación de Informática.  
La información estuvo validada por la Ing. Paula Andrea Jara San Martín.  
ELABORÓ: Liliana Bareño Villa.

**Cuadro: III.1.35**

**Número detallado de análisis de programación y diseño, en la Dirección General de Servicios Públicos, registrado por la Coordinación de Informática en la ciudad de La Paz, B.C.Sur, 2007**

Sistema	Enero	Febrero	Marzo	Abril	Mayo	Junio	Julio	Agosto	Septiembre	Octubre	Noviembre	Diciembre	Total
Análisis	0	0	0	0	1	0	0	0	0	0	0	0	1
Creación de tablas	0	0	0	0	4	0	0	0	0	0	0	0	4
Creación de módulos	0	0	0	0	4	0	0	0	0	0	0	0	4
Creación de reportes	0	0	0	0	4	0	0	0	0	0	0	0	4
Creación de manuales	0	0	0	0	0	0	0	0	0	0	0	0	0
Mantenimiento a las tablas de bases de datos	2	0	0	0	5	0	0	0	0	0	0	0	7
Mantenimiento a los reportes	2	0	0	0	5	0	0	0	0	0	0	0	7
Mantenimiento a los módulos	2	0	0	0	5	0	0	0	0	0	0	0	7
Capacitación para el uso del sistema	0	0	0	0	0	0	0	0	0	0	0	0	0
Soporte técnico	0	0	0	0	5	0	0	0	0	0	0	0	5
<b>Total</b>	<b>6</b>	<b>0</b>	<b>0</b>	<b>0</b>	<b>33</b>	<b>0</b>	<b>0</b>	<b>0</b>	<b>0</b>	<b>0</b>	<b>0</b>	<b>0</b>	<b>39</b>

FUENTE: H. XII Ayuntamiento de La Paz, Tesorería General, Coordinación de Informática.  
La información estuvo validada por la Ing. Paula Andrea Jara San Martín.  
ELABORÓ: Liliana Bareño Villa.

**Cuadro: III.1.36**

**Número detallado de análisis de programación y diseño en la Dirección del Registro Público de la Propiedad y del Comercio, registrado por la Coordinación de Informática en la ciudad de La Paz, B.C.Sur, 2007**

Sistema	Enero	Febrero	Marzo	Abril	Mayo	Junio	Julio	Agosto	Septiembre	Octubre	Noviembre	Diciembre	Total
Análisis	0	0	0	0	0	0	0	3	0	0	0	0	3
Creación de tablas	0	0	0	1	0	0	0	1	0	0	0	0	2
Creación de módulos	0	0	0	1	0	0	0	3	0	0	0	0	4
Creación de reportes	0	0	0	1	0	0	0	0	0	0	0	0	1
Creación de manuales	0	0	0	0	0	0	0	0	0	0	0	0	0
Mantenimiento a las tablas de bases de datos	0	1	2	1	2	2	5	2	4	10	5	3	37
Mantenimiento a los reportes	0	1	2	1	2	2	5	2	4	7	5	5	36
Mantenimiento a los módulos	0	1	2	1	2	2	5	2	4	8	5	4	36
Capacitación para el uso del sistema	0	0	0	0	0	0	0	0	0	0	0	0	0
Soporte técnico	2	0	0	0	2	2	5	2	4	12	9	5	43
<b>Total</b>	<b>2</b>	<b>3</b>	<b>6</b>	<b>6</b>	<b>8</b>	<b>8</b>	<b>20</b>	<b>15</b>	<b>16</b>	<b>37</b>	<b>24</b>	<b>17</b>	<b>162</b>

FUENTE: H. XII Ayuntamiento de La Paz, Tesorería General, Coordinación de Informática.  
La información estuvo validada por la Ing. Paula Andrea Jara San Martín.

ELABORÓ: Liliana Bareño Villa.

**Cuadro: III.1.37**

**Número detallado de análisis de programación y diseño en la Dirección de Egresos, registrado por la Coordinación de Informática en la ciudad de La Paz, B.C.Sur, 2007**

Sistema	Enero	Febrero	Marzo	Abril	Mayo	Junio	Julio	Agosto	Septiembre	Octubre	Noviembre	Diciembre	Total
Análisis	0	0	0	0	0	1	1	1	0	0	1	0	4
Creación de tablas	0	0	4	0	0	1	3	2	0	0	4	0	14
Creación de módulos	1	0	2	1	1	1	3	3	1	0	5	0	18
Creación de reportes	1	3	4	4	3	0	6	2	2	0	6	0	31
Creación de manuales	0	0	0	0	0	0	0	0	0	0	1	0	1
Mantenimiento a las tablas de bases de datos	3	2	7	0	7	5	3	5	2	7	5	6	52
Mantenimiento a los reportes	11	3	9	4	7	2	4	11	2	4	10	4	71
Mantenimiento a los módulos	9	5	4	4	5	1	5	5	1	7	9	1	56
Capacitación para el uso del sistema	0	1	1	0	0	5	0	0	0	0	6	0	13
Soporte técnico	0	8	12	8	18	5	14	14	14	10	20	15	138
<b>Total</b>	<b>25</b>	<b>22</b>	<b>43</b>	<b>21</b>	<b>41</b>	<b>21</b>	<b>39</b>	<b>43</b>	<b>22</b>	<b>28</b>	<b>67</b>	<b>26</b>	<b>398</b>

FUENTE: H. XII Ayuntamiento de La Paz, Tesorería General, Coordinación de Informática.  
La información estuvo validada por la Ing. Paula Andrea Jara San Martín.

ELABORÓ: Liliana Bareño Villa.

**Cuadro: III.1.38**

**Número detallado de análisis de programación y diseño, en la Dirección de Ingresos, registrado por la Coordinación de Informática en la ciudad de La Paz, B.C.Sur, 2007**

Sistema	Enero	Febrero	Marzo	Abril	Mayo	Junio	Julio	Agosto	Septiembre	Octubre	Noviembre	Diciembre	Total
Análisis	1	0	0	0	0	1	0	0	0	0	0	0	2
Creación de tablas	5	0	0	0	0	4	0	0	0	0	0	0	9
Creación de módulos	2	0	0	0	0	4	0	0	0	0	0	0	6
Creación de reportes	2	0	0	0	0	4	0	0	0	0	0	0	6
Creación de manuales	0	0	0	0	0	0	0	0	0	0	0	0	0
Mantenimiento a las tablas de bases de datos	0	0	0	0	0	12	0	0	0	3	0	5	20
Mantenimiento a los reportes	0	0	0	0	0	12	0	0	0	3	0	2	17
Mantenimiento a los módulos	0	0	0	0	0	12	0	0	0	3	2	5	22
Capacitación para el uso del sistema	0	0	0	0	0	0	0	0	0	0	0	0	0
Soporte técnico	0	0	2	0	0	8	0	0	0	6	6	6	28
<b>Total</b>	<b>10</b>	<b>0</b>	<b>2</b>	<b>0</b>	<b>0</b>	<b>57</b>	<b>0</b>	<b>0</b>	<b>0</b>	<b>15</b>	<b>8</b>	<b>18</b>	<b>110</b>

FUENTE: H. XII Ayuntamiento de La Paz, Tesorería General, Coordinación de Informática.

La información estuvo validada por la Ing. Paula Andrea Jara San Martín.

ELABORÓ: Liliana Bareño Villa.

**Cuadro: III.1.39**

**Número detallado de análisis de programación y diseño en la Caja General, registrado por la Coordinación de Informática en la ciudad de La Paz, B.C.Sur, 2007**

Sistema	Enero	Febrero	Marzo	Abril	Mayo	Junio	Julio	Agosto	Septiembre	Octubre	Noviembre	Diciembre	Total
Análisis	0	0	0	0	0	0	0	0	1	0	0	0	1
Creación de tablas	0	0	0	1	0	0	0	0	0	3	0	0	4
Creación de módulos	0	0	0	0	1	0	0	0	1	1	0	0	3
Creación de reportes	0	0	0	0	0	1	0	1	0	1	0	0	3
Creación de manuales	0	0	0	0	0	0	0	0	0	0	0	0	0
Mantenimiento a las tablas de bases de datos	0	0	0	0	0	1	0	0	0	0	0	0	1
Mantenimiento a los reportes	2	0	0	0	0	0	0	1	0	0	0	2	5
Mantenimiento a los módulos	1	1	1	2	1	1	0	2	0	3	2	3	17
Capacitación para el uso del sistema	1	1	0	0	0	0	0	0	0	0	0	0	2
Soporte técnico	2	2	0	0	1	0	0	0	2	0	6	4	17
<b>Total</b>	<b>6</b>	<b>4</b>	<b>1</b>	<b>3</b>	<b>3</b>	<b>3</b>	<b>0</b>	<b>4</b>	<b>4</b>	<b>8</b>	<b>8</b>	<b>9</b>	<b>53</b>

FUENTE: H. XII Ayuntamiento de La Paz, Tesorería General, Coordinación de Informática.

La información estuvo validada por la Ing. Paula Andrea Jara San Martín.

ELABORÓ: Liliana Bareño Villa.

**Cuadro: III.1.40**

**Número detallado de análisis de programación y diseño en trámites notariales, registrado por la Coordinación de Informática en la ciudad de La Paz, B.C.Sur, de marzo a diciembre de 2007**

Sistema	Enero	Febrero	Marzo	Abril	Mayo	Junio	Julio	Agosto	Septiembre	Octubre	Noviembre	Diciembre	Total
Análisis	0	0	0	0	0	0	0	0	0	0	0	0	0
Creación de tablas	0	0	0	0	0	0	0	0	0	0	0	0	0
Creación de módulos	0	0	0	0	0	0	0	0	0	0	0	0	0
Creación de reportes	0	0	0	0	0	0	0	0	0	0	0	0	0
Creación de manuales	0	0	0	0	0	0	0	0	0	0	0	0	0
Mantenimiento a las tablas de bases de datos	0	0	0	0	0	0	0	0	0	3	1	0	4
Mantenimiento a los reportes	0	0	0	0	0	0	0	0	0	3	0	0	3
Mantenimiento a los módulos	0	0	0	0	0	0	0	0	0	4	1	0	5
Capacitación para el uso del sistema	0	0	0	0	0	0	0	0	0	4	0	0	4
Soporte técnico	0	0	0	0	0	0	0	0	0	6	3	3	12
<b>Total</b>	<b>0</b>	<b>0</b>	<b>0</b>	<b>0</b>	<b>0</b>	<b>0</b>	<b>0</b>	<b>0</b>	<b>0</b>	<b>20</b>	<b>5</b>	<b>3</b>	<b>28</b>

FUENTE: H. XII Ayuntamiento de La Paz, Tesorería General, Coordinación de Informática.  
La información estuvo validada por la Ing. Paula Andrea Jara San Martín.  
ELABORÓ: Liliana Bareño Villa.

**Cuadro: III.1.41**

**Número detallado de análisis de programación y diseño en el sitio de internet del H. Ayuntamiento, registrado por la Coordinación de Informática en la ciudad de La Paz, B.C.Sur, 2007**

Sistema	Enero	Febrero	Marzo	Abril	Mayo	Junio	Julio	Agosto	Septiembre	Octubre	Noviembre	Diciembre	Total
Análisis	0	0	0	0	0	0	0	0	0	0	0	0	0
Creación de tablas	0	0	0	0	0	0	0	0	0	0	0	4	4
Creación de módulos	0	0	0	0	0	0	0	0	0	0	0	3	3
Creación de reportes	0	0	0	0	0	0	0	0	0	0	0	2	2
Creación de manuales	0	0	0	0	0	0	0	0	0	0	0	0	0
Mantenimiento a las tablas de bases de datos	0	0	0	0	0	0	0	0	0	6	6	6	18
Mantenimiento a los reportes	0	0	0	0	0	0	0	0	0	0	0	3	3
Mantenimiento a los módulos	0	0	0	0	0	0	0	0	0	5	6	4	15
Capacitación para el uso del sistema	0	0	0	0	0	0	0	0	0	0	0	0	0
Soporte técnico	0	0	0	0	0	0	0	0	0	6	4	14	24
<b>Total</b>	<b>0</b>	<b>0</b>	<b>0</b>	<b>0</b>	<b>0</b>	<b>0</b>	<b>0</b>	<b>0</b>	<b>0</b>	<b>17</b>	<b>16</b>	<b>36</b>	<b>69</b>

FUENTE: H. XII Ayuntamiento de La Paz, Tesorería General, Coordinación de Informática.  
La información estuvo validada por la Ing. Paula Andrea Jara San Martín.  
ELABORÓ: Liliana Bareño Villa.

**Cuadro: III.1.42**

**Número detallado de análisis de programación y diseño en la Oficialía Mayor registrado por la Coordinación de Informática en la ciudad de La Paz, B.C.Sur, 2007**

Sistema	Enero	Febrero	Marzo	Abril	Mayo	Junio	Julio	Agosto	Septiembre	Octubre	Noviembre	Diciembre	Total
Análisis	0	0	0	0	0	0	0	0	0	0	0	0	0
Creación de tablas	2	0	0	0	0	0	0	0	0	0	0	0	2
Creación de módulos	2	1	2	0	0	0	0	0	0	0	0	0	5
Creación de reportes	2	1	0	0	0	0	0	0	0	0	0	0	3
Creación de manuales	0	0	0	0	0	0	0	0	0	0	0	0	0
Mantenimiento a las tablas de bases de datos	1	4	2	0	0	9	0	2	0	0	0	0	18
Mantenimiento a los reportes	5	2	2	0	1	2	0	8	6	0	0	0	26
Mantenimiento a los módulos	5	3	4	0	1	1	0	3	5	0	0	0	22
Capacitación para el uso del sistema	0	0	3	0	2	4	0	0	2	0	0	0	11
Soporte técnico	1	15	15	15	18	17	15	15	25	10	0	1	147
<b>Total</b>	<b>18</b>	<b>26</b>	<b>28</b>	<b>15</b>	<b>22</b>	<b>33</b>	<b>15</b>	<b>28</b>	<b>38</b>	<b>10</b>	<b>0</b>	<b>1</b>	<b>234</b>

FUENTE: H. XII Ayuntamiento de La Paz, Tesorería General, Coordinación de Informática.  
La información estuvo validada por la Ing. Paula Andrea Jara San Martín.  
ELABORÓ: Liliana Bareño Villa.

**Cuadro: III.1.43**

**Número detallado de análisis de programación y diseño en el SARE<sup>1/</sup>, registrado por la Coordinación de Informática en la ciudad de La Paz, B.C.Sur, 2007**

Sistema	Enero	Febrero	Marzo	Abril	Mayo	Junio	Julio	Agosto	Septiembre	Octubre	Noviembre	Diciembre	Total
Análisis	0	1	0	0	0	0	0	0	0	0	0	0	1
Creación de tablas	0	8	0	0	0	0	0	0	0	0	0	0	8
Creación de módulos	0	8	0	0	0	0	0	0	0	0	0	0	8
Creación de reportes	0	2	0	0	0	0	0	0	0	0	0	0	2
Creación de manuales	0	1	0	0	0	0	0	0	0	0	0	0	1
Mantenimiento a las tablas de bases de datos	1	0	0	0	0	2	0	0	0	0	1	0	4
Mantenimiento a los reportes	1	0	0	0	1	0	0	0	0	0	0	0	2
Mantenimiento a los módulos	2	0	0	0	0	0	0	0	0	0	0	0	2
Capacitación para el uso del sistema	0	1	0	0	0	0	0	0	0	0	0	0	1
Soporte técnico	0	2	3	4	2	2	2	2	2	0	2	2	23
<b>Total</b>	<b>4</b>	<b>23</b>	<b>3</b>	<b>4</b>	<b>3</b>	<b>4</b>	<b>2</b>	<b>2</b>	<b>2</b>	<b>0</b>	<b>3</b>	<b>2</b>	<b>52</b>

FUENTE: H. XII Ayuntamiento de La Paz, Tesorería General, Coordinación de Informática.

1/ Sistema de Ahorro para el Retiro.

La información estuvo validada por la Ing. Paula Andrea Jara San Martín.

ELABORÓ: Liliana Bareño Villa.

**Cuadro: III.1.44**

**Número detallado de análisis de programación y diseño en Tesorería General, registrado por la Coordinación de Informática en la ciudad de La Paz, B.C.Sur, 2007**

Sistema	Enero	Febrero	Marzo	Abril	Mayo	Junio	Julio	Agosto	Septiembre	Octubre	Noviembre	Diciembre	Total
Análisis	1	1	1	0	0	0	0	0	2	0	0	0	5
Creación de tablas	0	0	2	0	0	0	0	0	9	7	0	0	18
Creación de módulos	0	4	3	0	0	0	0	0	12	8	0	0	27
Creación de reportes	0	1	2	0	0	1	0	0	0	0	0	0	4
Creación de manuales	0	0	0	0	0	0	0	0	0	0	0	0	0
Mantenimiento a las tablas de bases de datos	0	0	0	1	0	0	0	0	0	0	0	0	1
Mantenimiento a los reportes	0	0	0	2	0	1	0	0	0	0	0	0	3
Mantenimiento a los módulos	1	0	0	4	2	0	0	0	0	2	5	0	14
Capacitación para el uso del sistema	0	3	1	2	0	2	0	0	0	0	0	0	8
Soporte técnico	1	1	0	4	1	4	1	1	16	26	10	3	68
<b>Total</b>	<b>3</b>	<b>10</b>	<b>9</b>	<b>13</b>	<b>3</b>	<b>8</b>	<b>1</b>	<b>1</b>	<b>39</b>	<b>43</b>	<b>15</b>	<b>3</b>	<b>148</b>

FUENTE: H. XII Ayuntamiento de La Paz, Tesorería General, Coordinación de Informática.

La información estuvo validada por la Ing. Paula Andrea Jara San Martín.

ELABORÓ: Liliana Bareño Villa.

**Cuadro: III.1.45**

**Número detallado de análisis de programación y diseño en el DIF, registrado por la Coordinación de Informática en la ciudad de La Paz, B.C.Sur, 2007**

Sistema	Enero	Febrero	Marzo	Abril	Mayo	Junio	Julio	Agosto	Septiembre	Octubre	Noviembre	Diciembre	Total
Análisis	1	0	1	0	0	0	0	0	0	0	0	0	2
Creación de tablas	8	0	5	0	0	2	0	0	0	1	0	0	16
Creación de módulos	8	0	3	0	0	1	0	0	0	0	0	0	12
Creación de reportes	1	1	4	0	0	3	0	0	0	0	0	0	9
Creación de manuales	0	0	0	0	0	0	0	0	0	0	0	0	0
Mantenimiento a las tablas de bases de datos	3	3	1	1	0	0	0	0	0	1	0	0	9
Mantenimiento a los reportes	2	0	2	1	0	1	0	0	0	2	0	0	8
Mantenimiento a los módulos	14	6	3	1	0	1	0	0	0	0	0	0	25
Capacitación para el uso del sistema	0	0	12	0	0	1	0	0	0	0	0	0	13
Soporte técnico	10	5	10	0	0	2	3	0	0	1	0	0	31
<b>Total</b>	<b>47</b>	<b>15</b>	<b>41</b>	<b>3</b>	<b>0</b>	<b>11</b>	<b>3</b>	<b>0</b>	<b>0</b>	<b>5</b>	<b>0</b>	<b>0</b>	<b>125</b>

FUENTE: H. XII Ayuntamiento de La Paz, Tesorería General, Coordinación de Informática.

La información estuvo validada por la Ing. Paula Andrea Jara San Martín.

ELABORÓ: Liliana Bareño Villa.

**Cuadro: III.1.46**

**Número detallado de análisis de programación y diseño en la Coordinación de Contabilidad, registrado por la Coordinación de Informática en la ciudad de La Paz, B.C.Sur, 2007**

Sistema	Enero	Febrero	Marzo	Abril	Mayo	Junio	Julio	Agosto	Septiembre	Octubre	Noviembre	Diciembre	Total
Análisis	0	0	0	0	0	0	0	0	0	0	0	0	0
Creación de tablas	0	0	0	0	0	0	0	0	0	0	0	0	0
Creación de módulos	0	0	0	0	0	0	0	0	0	0	0	0	0
Creación de reportes	1	3	0	0	0	0	0	0	0	0	0	0	4
Creación de manuales	0	0	0	0	0	0	0	0	0	0	0	0	0
Mantenimiento a las tablas de bases de datos	4	5	2	0	4	4	3	4	0	6	6	13	51
Mantenimiento a los reportes	5	8	5	5	5	8	15	20	7	5	4	1	88
Mantenimiento a los módulos	5	8	3	0	4	4	0	0	1	7	4	4	40
Capacitación para el uso del sistema	0	0	0	0	0	0	0	0	0	0	0	0	0
Soporte técnico	0	11	10	7	10	10	10	10	5	6	10	14	103
<b>Total</b>	<b>15</b>	<b>35</b>	<b>20</b>	<b>12</b>	<b>23</b>	<b>26</b>	<b>28</b>	<b>34</b>	<b>13</b>	<b>24</b>	<b>24</b>	<b>32</b>	<b>286</b>

FUENTE: H. XII Ayuntamiento de La Paz, Tesorería General, Coordinación de Informática.  
La información estuvo validada por la Ing. Paula Andrea Jara San Martín.  
ELABORÓ: Liliana Bareño Villa.

**Cuadro: III.1.47**

**Número detallado de análisis de programación y diseño en Inspección Fiscal, registrado por la Coordinación de Informática en la ciudad de La Paz, B.C.Sur, 2007**

Sistema	Enero	Febrero	Marzo	Abril	Mayo	Junio	Julio	Agosto	Septiembre	Octubre	Noviembre	Diciembre	Total
Análisis	0	0	0	0	0	0	0	0	0	0	0	0	0
Creación de tablas	0	0	0	0	0	0	0	0	0	0	0	0	0
Creación de módulos	0	0	0	0	0	0	0	0	0	0	0	0	0
Creación de reportes	0	1	0	0	0	0	0	0	0	0	0	0	1
Creación de manuales	0	0	0	0	0	0	0	0	0	0	0	0	0
Mantenimiento a las tablas de bases de datos	2	1	0	0	1	1	0	1	0	6	0	0	12
Mantenimiento a los reportes	1	2	3	0	0	0	4	5	2	0	0	1	18
Mantenimiento a los módulos	1	3	2	0	2	0	1	2	1	4	4	0	20
Capacitación para el uso del sistema	0	0	0	0	0	0	0	0	0	0	0	0	0
Soporte técnico	0	7	5	4	8	8	7	5	5	6	4	6	65
<b>Total</b>	<b>4</b>	<b>14</b>	<b>10</b>	<b>4</b>	<b>11</b>	<b>9</b>	<b>12</b>	<b>13</b>	<b>8</b>	<b>16</b>	<b>8</b>	<b>7</b>	<b>116</b>

FUENTE: H. XII Ayuntamiento de La Paz, Tesorería General, Coordinación de Informática.  
La información estuvo validada por la Ing. Paula Andrea Jara San Martín.  
ELABORÓ: Liliana Bareño Villa.

**Cuadro: III.1.48**

**Número detallado de análisis de programación y diseño en la Dirección de Asentamientos Humanos, registrado por la Coordinación de Informática en la ciudad de La Paz, B.C.Sur, 2007**

Sistema	Febrero	Marzo	Abril	Mayo	Junio	Julio	Agosto	Septiembre	Octubre	Noviembre	Diciembre	Total
Análisis	0	0	0	0	0	0	0	0	0	0	0	0
Creación de tablas	0	0	0	0	0	0	0	0	0	0	0	0
Creación de módulos	0	0	0	0	0	0	0	0	0	0	0	0
Creación de reportes	0	0	0	0	0	0	0	0	0	0	0	0
Creación de manuales	0	0	0	0	0	0	0	0	0	0	0	0
Mantenimiento a las tablas de bases de datos	5	0	1	1	0	0	0	1	9	3	0	20
Mantenimiento a los reportes	10	0	2	1	1	0	0	1	8	2	0	25
Mantenimiento a los módulos	8	0	6	2	1	0	0	2	7	3	0	29
Capacitación para el uso del sistema	0	0	7	1	0	0	0	1	3	3	0	15
Soporte técnico	8	0	6	5	3	2	0	5	0	6	3	38
<b>Total</b>	<b>31</b>	<b>0</b>	<b>22</b>	<b>10</b>	<b>5</b>	<b>2</b>	<b>0</b>	<b>10</b>	<b>27</b>	<b>17</b>	<b>3</b>	<b>127</b>

FUENTE: H. XII Ayuntamiento de La Paz, Tesorería General, Coordinación de Informática.  
OBSERVACIONES:  
Para el mes de enero no se registraron datos.  
La información estuvo validada por la Ing. Paula Andrea Jara San Martín.  
ELABORÓ: Liliana Bareño Villa.

**Cuadro: III.1.49**

**Número detallado de análisis de programación y diseño en la recaudación del Palacio Municipal, registrado por la Coordinación de Informática en la ciudad de La Paz, B.C.Sur, 2007**

Sistema	Enero	Febrero	Marzo	Abril	Mayo	Junio	Julio	Agosto	Septiembre	Octubre	Noviembre	Diciembre	Total
Análisis	0	0	2	0	0	0	1	1	0	3	3	0	10
Creación de tablas	0	0	1	0	0	1	3	0	4	7	3	0	19
Creación de módulos	0	0	2	0	0	1	4	0	1	8	3	0	19
Creación de reportes	0	0	2	0	0	0	4	0	1	5	3	0	15
Creación de manuales	0	0	0	0	0	0	0	0	0	0	0	0	0
Mantenimiento a las tablas de bases de datos	8	6	12	10	10	0	12	14	6	11	11	6	106
Mantenimiento a los reportes	8	6	12	10	10	0	11	15	6	10	11	5	104
Mantenimiento a los módulos	8	6	14	13	10	2	12	18	9	19	13	6	130
Capacitación para el uso del sistema	0	0	0	2	0	0	0	2	0	1	0	0	5
SopORTE técnico	0	0	5	5	10	0	10	14	6	15	12	12	89
<b>Total</b>	<b>24</b>	<b>18</b>	<b>50</b>	<b>40</b>	<b>40</b>	<b>4</b>	<b>57</b>	<b>64</b>	<b>33</b>	<b>79</b>	<b>59</b>	<b>29</b>	<b>497</b>

FUENTE: H. XII Ayuntamiento de La Paz, Tesorería General, Coordinación de Informática.  
La información estuvo validada por la Ing. Paula Andrea Jara San Martín.  
ELABORÓ: Liliana Bareño Villa.



**Cuadro: III.1.50**

**Elaboración de la página web del XII Ayuntamiento de La Paz, por parte de la Coordinación de Informática, 2007**

Página web	Enero	Febrero	Marzo	Abril	Mayo	Junio	Julio	Agosto	Septiembre	Octubre	Noviembre	Diciembre
Creación de template	2	2	2	0	0	0	0	0	0	0	0	0
Creación de animaciones	2	3	10	4	7	3	8	5	0	0	0	0
Creación de tablas de base de datos	4	2	0	3	5	2	13	34	25	15	8	6
Actualización de boletines y agenda	0	0	0	0	0	0	0	0	0	0	0	0
Rediseño interno	0	0	0	0	0	0	0	0	0	0	0	0
Trabajo con imágenes	87	37	73	17	25	20	18	49	39	25	8	0
Desarrollo de formularios	17	0	0	0	1	0	10	21	31	16	9	0
Creación de una hoja de estilo	0	0	0	0	0	0	0	0	0	0	0	0
Agregación de secciones	0	0	0	0	0	0	0	0	0	0	0	0
Links agregados a sitios externos	0	0	0	0	0	0	0	0	0	0	0	0
Creación de scripts	15	0	0	8	5	3	12	43	54	45	8	0
Diagramas de navegación	0	0	0	0	0	0	0	0	0	0	0	0
Modificación de templates	3	2	3	0	0	0	0	0	0	0	0	0
Modificación de tablas de base de datos	6	7	5	0	1	0	3	12	12	16	8	3
Análisis de diseño e implementación de módulos	2	1	2	0	0	0	0	0	0	0	3	0
Modificaciones de módulo	1	2	3	0	0	0	0	0	0	0	6	4
Capacitaciones	5	15	19	10	5	6	3	0	0	0	12	0

FUENTE: H. XII Ayuntamiento de La Paz, Tesorería General, Coordinación de Informática.  
La información estuvo validada por la Ing. Paula Andrea Jara San Martín.  
ELABORÓ: Lilibana Bareño Villa.

### Cuadro: III.1.51

#### Inversión de obras y acciones del programa HÁBITAT por parte de dependencias municipales, en la ciudad de La Paz, B. C. Sur, 2007 (pesos)

Dependencia	Aportación federal	Aportación estatal	Aportación municipal	Total
Dirección de Cultura y Acción Cívica	115,000.00	57,500.00	57,500.00	<b>230,000.00</b>
Dirección de Deporte	156,600.00	64,700.00	64,700.00	<b>286,000.00</b>
Dirección General de Desarrollo Municipal	96,667.00	58,000.00	0.00	<b>154,667.00</b>
DIF	1,933,000.00	928,251.00	928,251.00	<b>3,789,502.00</b>
Dirección de Fomento Económico	169,000.00	75,500.00	75,500.00	<b>320,000.00</b>
Dirección de Obras Públicas	2,765,009.00	1,308,783.00	1,308,784.00	<b>5,382,576.00</b>
Organismo Operador Municipal del Sistema de Agua Potable, Alcantarillado y Saneamiento de La Paz	862,615.00	431,308.00	431,309.00	<b>1,725,232.00</b>
Coordinación de Protección Civil	75,000.00	37,500.00	37,500.00	<b>150,000.00</b>
Dirección General de Servicios Públicos	400,000.00	200,000.00	200,000.00	<b>800,000.00</b>
Dirección General Seguridad Pública y Tránsito Municipal	795,100.00	417,550.00	417,550.00	<b>1,630,200.00</b>
<b>Total</b>	<b>7,367,991.00</b>	<b>3,579,092.00</b>	<b>3,521,094.00</b>	<b>14,468,177.00</b>

FUENTE: H. XII Ayuntamiento de La Paz, Dirección General de Desarrollo Municipal, Dirección de Planeación y Operación.

OBSERVACIONES:

La información es preliminar.

La información estuvo validada por la Lic. María Elena Yee Savin.

ELABORÓ: Lilibana Bareño Villa.

### Cuadro: III.1.52

#### Inversión de obras y acciones del programa RESCATE DE ESPACIOS PÚBLICOS en espacios públicos, en la ciudad de La Paz, B. C. Sur, 2007 (pesos)

Espacios públicos	Inversión	Aportación federal	Aportación estatal
Pedregal de Cortés	548,744.00	307,884.00	240,860.00
Jardines del Sur	575,627.00	313,510.00	262,117.00
Loma Obrera	1,685,808.00	865,801.00	820,007.00
Santa Fe	663,741.00	359,870.00	303,871.00
La Fuente	1,532,536.00	799,978.00	732,558.00
Arcos del Sol	1,793,920.00	930,680.00	863,240.00
Pueblo Nuevo	448,152.00	246,768.00	201,384.00
<b>Total</b>	<b>7,248,528.00</b>	<b>3,824,491.00</b>	<b>3,424,037.00</b>

FUENTE: H. XII Ayuntamiento de La Paz, Dirección General de Desarrollo Municipal, Dirección de Planeación y Operación.

OBSERVACIONES:

Las dependencias encargadas de ejecutar el programa son: DIF, Dirección General de Seguridad Pública y Tránsito Municipal, Dirección de Deporte, Dirección General de Servicios Públicos, Dirección de Obras Públicas y Unidad Municipal de Atención a la Mujer.

La información es preliminar.

La información estuvo validada por la Lic. María Elena Yee Savin.

ELABORÓ: Lilibana Bareño Villa.

**Cuadro: III.1.53**

**Inversión ejercida en recursos humanos, con recursos del ramo 33 (FORTAMUN)<sup>1/</sup>, en la ciudad de La Paz, B.C.Sur, 2007**

Concepto	Inversión ejercida
Pago de bonos y nóminas al personal de la Dirección General de Seguridad Pública y Tránsito Municipal	62,363,237.00
Adquisición de horno crematorio para el Parque Funeral Jardines de Recuerdo	955,042.00
<b>Total</b>	<b>63,318,279.00</b>

FUENTE: H. XII Ayuntamiento de La Paz, Dirección General de Desarrollo Municipal, Dirección de Planeación y Operación.

1/ Fondo de Aportaciones para el Fortalecimiento Municipal.

OBSERVACIONES:

La información es preliminar.

La información estuvo validada por la Lic. María Elena Yee Savin.

ELABORÓ: Liliana Bareño Villa.

**Cuadro: III.1.54**

**Inversión ejercida en estudios diversos, con recursos del ramo 33 (FORTAMUN)<sup>1/</sup>, en el municipio de La Paz, B.C.Sur, 2007**

Concepto	Inversión ejercida
Elaboración de plan de regularización de relleno sanitario de Todos Santos	108,130.00
Estudios para la selección de sitio para relleno sanitario y equipamiento en El Pescadero	106,700.00
Estudios para la selección de sitio para relleno sanitario y equipamiento en El Cardonal	128,810.00
Elaboración de planes de desarrollo urbano de las comunidades de Todos Santos, Los Planes y Los Barriles	881,597.00
Elaboración de plan de regularización de relleno sanitario de La Paz	630,362.00
Equipamiento del relleno sanitario de la ciudad de La Paz	2,713,013.00
Elaboración de plan de ordenamiento ecológico del municipio de La Paz	781,425.00
Estudios y proyectos para la reglamentación del plan de desarrollo urbano de la ciudad de La Paz	0.00
Proyecto ejecutivo para la construcción de 282 viviendas de interés social en predio de reserva territorial Chametla	330,635.00
Estudios de impacto ambiental para construcción de viviendas en ejido Chametla	247,500.00
Estudios para la selección de sitio para relleno sanitario y equipamiento en El Sargento	121,418.00
<b>Total</b>	<b>6,049,590.00</b>

FUENTE: H. XII Ayuntamiento de La Paz, Dirección General de Desarrollo Municipal, Dirección de Planeación y Operación.

1/ Fondo de Aportaciones para el Fortalecimiento Municipal.

OBSERVACIONES:

La información es preliminar.

La información estuvo validada por la Lic. María Elena Yee Savin.

ELABORÓ: Liliana Bareño Villa.

**Cuadro: III.1.55**  
**Inversión ejercida en equipamiento, con recursos del ramo 33**  
**(FORTAMUN)<sup>1/</sup>, en la ciudad de La Paz, B.C.Sur, 2007**

Concepto	Inversión ejercida
Adquisición de mobiliario para la Dirección General de Seguridad Pública y Tránsito Municipal	500,992.00
Adquisición de equipo de cómputo para la Dirección General de Seguridad Pública y Tránsito Municipal	490,223.00
Adquisición de máquina pinta rayas para la Dirección General de Seguridad Pública y Tránsito Municipal	514,800.00
Instalación de sistema de red en oficinas centrales de la Dirección General de Seguridad Pública y Tránsito Municipal	0.00
<b>Total</b>	<b>1,506,015.00</b>

FUENTE: H. XII Ayuntamiento de La Paz, Dirección General de Desarrollo Municipal, Dirección de Planeación y Operación.

1/ Fondo de Aportaciones para el Fortalecimiento Municipal.

OBSERVACIONES:

La información es preliminar.

La información estuvo validada por la Lic. María Elena Yee Savin.

ELABORÓ: Liliana Bareño Villa.

**Cuadro: III.1.56**  
**Inversión ejercida en rehabilitación, con recursos del ramo 33**  
**(FORTAMUN)<sup>1/</sup>, en el municipio de La Paz, B.C.Sur, 2007**

Concepto	Inversión ejercida
Rehabilitación de oficinas de la Dirección General de Seguridad Pública y Tránsito Municipal	215,375.00
Instalación de cerco perimetral, portón de acceso y módulo de servicios en el relleno sanitario de la ciudad de La Paz	3,302,429.00
Rehabilitación de equipos de radiotelefonía rural	76,808.00
<b>Total</b>	<b>3,594,612.00</b>

FUENTE: H. XII Ayuntamiento de La Paz, Dirección General de Desarrollo Municipal, Dirección de Planeación y Operación.

1/ Fondo de Aportaciones para el Fortalecimiento Municipal.

OBSERVACIONES:

La información es preliminar.

La información estuvo validada por la Lic. María Elena Yee Savin.

ELABORÓ: Liliana Bareño Villa.

**Cuadro: III.1.57**

**Inversión ejercida en vehículos terretres, con recursos del ramo 33 (FORTAMUN)<sup>1/</sup>, en la ciudad de La Paz, B.C.Sur, 2007**

Concepto	Inversión ejercida
Adquisición de camión grúa para la Dirección General de Seguridad Pública y Tránsito Municipal	602,250.00

FUENTE: H. XII Ayuntamiento de La Paz, Dirección General de Desarrollo Municipal, Dirección de Planeación y Operación.

1/ Fondo de Aportaciones para el Fortalecimiento Municipal.

OBSERVACIONES:

La información es preliminar.

La información estuvo validada por la Lic. María Elena Yee Savin.

ELABORÓ: Liliana Bareño Villa.

**Cuadro: III.1.58**

**Inversión ejercida en capacitación, con recursos del ramo 33 (FORTAMUN)<sup>1/</sup>, en el municipio de La Paz, B.C.Sur, 2007**

Concepto	Inversión ejercida
Capacitación social ramo 33	15,400.00

FUENTE: H. XII Ayuntamiento de La Paz, Dirección General de Desarrollo Municipal, Dirección de Planeación y Operación.

1/ Fondo de Aportaciones para el Fortalecimiento Municipal.

OBSERVACIONES:

La información es preliminar.

La información estuvo validada por la Lic. María Elena Yee Savin.

ELABORÓ: Liliana Bareño Villa.

**Cuadro: III.1.59**

**Inversión ejercida por el Programa de Urbanización Municipal, con recursos del ramo 33 (FAISM)<sup>1/</sup> por parte del H. XII Ayuntamiento de La Paz, en el municipio de La Paz, B. C. Sur, 2007**

Obras y acciones	Inversión ejercida
Construcción de muro de protección en el jardín de niños Hans Cristhian Andersen en la colonia El Calandrio	147,728.21
Muro de contención a base de mampostería en la colonia Ladrillera	88,609.08
Construcción de escalinata de mampostería en la colonia Agustín Olachea	276,030.02
Construcción de callejón peatonal en la comunidad de San Pedro	969,438.58
Segunda etapa de guarniciones y banquetas en San Juan de Los Planes	589,728.10
Continuación de escalinata en la colonia Lázaro Cárdenas	590,567.34
Segunda etapa de muro de contención en la colonia Guadalupe Victoria	492,271.57
Rehabilitación de luminarias en diversas comunidades del municipio	1,500,000.00
<b>Total</b>	<b>4,654,372.90</b>

FUENTE: H. XII Ayuntamiento de La Paz, Dirección General de Desarrollo Municipal, Dirección de Planeación y Operación.

<sup>1/</sup> Fondo de Aportaciones para la Infraestructura Social Municipal.

OBSERVACIONES:

La información es preliminar.

La información estuvo validada por la Lic. María Elena Yee Savin.

ELABORÓ: Liliana Bareño Villa.

**Cuadro: III.1.60**

**Inversión ejercida por el Programa de Mejoramiento y Construcción de Vivienda, con recursos del ramo 33 (FAISM)<sup>1/</sup> por parte del H. XII Ayuntamiento de La Paz, en el municipio de La Paz, B. C. Sur, 2007**

Obras y acciones	Inversión ejercida
Desmante y movimiento de tierras en el predio Chametla	0.00
Construcción de terracerías y vialidades en el predio Chametla	247,613.33
Construcción de guarniciones y banquetas en el predio Chametla	0.00
Alumbrado público en el predio Chametla	198,873.25
<b>Total</b>	<b>446,486.58</b>

FUENTE: H. XII Ayuntamiento de La Paz, Dirección General de Desarrollo Municipal, Dirección de Planeación y Operación.

<sup>1/</sup> Fondo de Aportaciones para la Infraestructura Social Municipal.

OBSERVACIONES:

La información es preliminar.

La información estuvo validada por la Lic. María Elena Yee Savin.

ELABORÓ: Liliana Bareño Villa.

**Cuadro: III.1.61**

**Inversión ejercida por el Programa de Electrificación Rural y Colonias Pobres, con recursos del ramo 33 (FAISM)<sup>1/</sup> por parte del H. XII Ayuntamiento de La Paz, en el municipio de La Paz, B. C. Sur, 2007**

Obras y acciones	Inversión ejercida
Rehabilitación de equipos fotovoltaicos	828,016.86

FUENTE: H. XII Ayuntamiento de La Paz, Dirección General de Desarrollo Municipal, Dirección de Planeación y Operación.

<sup>1/</sup> Fondo de Aportaciones para la Infraestructura Social Municipal.

OBSERVACIONES:

La información es preliminar.

La información estuvo validada por la Lic. María Elena Yee Savin.

ELABORÓ: Liliana Bareño Villa.

**Cuadro: III.1.62**

**Inversión ejercida por el Programa de Infraestructura Productiva Rural, con recursos del ramo 33 (FAISM)<sup>1/</sup> por parte del H. XII Ayuntamiento de La Paz, en el municipio de La Paz, B. C. Sur, 2007**

Obras y acciones	Inversión ejercida
Apoyo a proyectos productivos en diversas comunidades rurales del municipio de La Paz	939,510.11
Adquisición de equipos y materiales para pesca en apoyo a pescadores ribereños	385,000.00
<b>Total</b>	<b>1,324,510.11</b>

FUENTE: H. XII Ayuntamiento de La Paz, Dirección General de Desarrollo Municipal, Dirección de Planeación y Operación.

1/ Fondo de Aportaciones para la Infraestructura Social Municipal.

OBSERVACIONES:

La información es preliminar.

La información estuvo validada por la Lic. María Elena Yee Savin.

ELABORÓ: Liliana Bareño Villa.

**Cuadro: III.1.63**

**Inversión ejercida por el Programa de Agua Potable y Alcantarillado, con recursos del ramo 33 (FAISM)<sup>1/</sup> por parte del H. XII Ayuntamiento de La Paz, en el municipio de La Paz, B. C. Sur, 2007**

Obras y acciones	Inversión ejercida
Ampliación de red de agua potable	110,964.85
Ampliación de red de agua potable en la colonia Calafia, segunda etapa	473,859.44
Saneamiento de red de agua potable en la colonia INFONAVIT	203,540.64
Saneamiento de red de alcantarillado en la colonia INFONAVIT	205,162.89
Saneamiento de red de alcantarillado en la colonia Revolución	230,904.40
Saneamiento de red de alcantarillado en la colonia Jardines del Sur	454,209.93
Saneamiento de red de alcantarillado en la colonia Tabachines	320,387.48
<b>Total</b>	<b>1,999,029.63</b>

FUENTE: H. XII Ayuntamiento de La Paz, Dirección General de Desarrollo Municipal, Dirección de Planeación y Operación.

1/ Fondo de Aportaciones para la Infraestructura Social Municipal.

OBSERVACIONES:

La información es preliminar.

La información estuvo validada por la Lic. María Elena Yee Savin.

ELABORÓ: Liliana Bareño Villa.

**Cuadro: III.1.64**

**Inversión ejercida por el Programa de Desarrollo Institucional con recursos del ramo 33 (FAISM)<sup>1/</sup> por parte del H. XII Ayuntamiento de La Paz, en el municipio de La Paz, B. C. Sur, 2007**

Obras y acciones	Inversión ejercida
Programa de Fortalecimiento para el Desarrollo Institucional del municipio de La Paz	329,172.96

FUENTE: H. XII Ayuntamiento de La Paz, Dirección General de Desarrollo Municipal, Dirección de Planeación y Operación.

<sup>1/</sup> Fondo de Aportaciones para la Infraestructura Social Municipal.

OBSERVACIONES:

La información es preliminar.

La información estuvo validada por la Lic. María Elena Yee Savin.

ELABORÓ: Liliana Bareño Villa.

**Cuadro: III.1.65**

**Inversión ejercida por el Programa de Gasto Indirectos, con recursos del ramo 33 (FAISM)<sup>1/</sup> por parte del H. XII Ayuntamiento de La Paz, en el municipio de La Paz, B. C. Sur, 2007**

Obras y acciones	Inversión ejercida
Gastos indirectos para la supervisión de obra del Fondo de Aportaciones para la Infraestructura Social Municipal 2005	494,159.44

FUENTE: H. XII Ayuntamiento de La Paz, Dirección General de Desarrollo Municipal, Dirección de Planeación y Operación.

<sup>1/</sup> Fondo de Aportaciones para la Infraestructura Social Municipal.

OBSERVACIONES:

La información es preliminar.

La información estuvo validada por la Lic. María Elena Yee Savin.

ELABORÓ: Liliana Bareño Villa.

**Cuadro: III.1.66**

**Inversión ejercida por el Programa de Caminos Rurales, con recursos del ramo 33 (FAISM)<sup>1/</sup> por parte del H. XII Ayuntamiento de La Paz, en el municipio de La Paz, B. C. Sur, 2007**

Obras y acciones	Inversión ejercida
Rehabilitación de caminos rurales	1,500,000.00

FUENTE: H. XII Ayuntamiento de La Paz, Dirección General de Desarrollo Municipal, Dirección de Planeación y Operación.

<sup>1/</sup> Fondo de Aportaciones para la Infraestructura Social Municipal.

OBSERVACIONES:

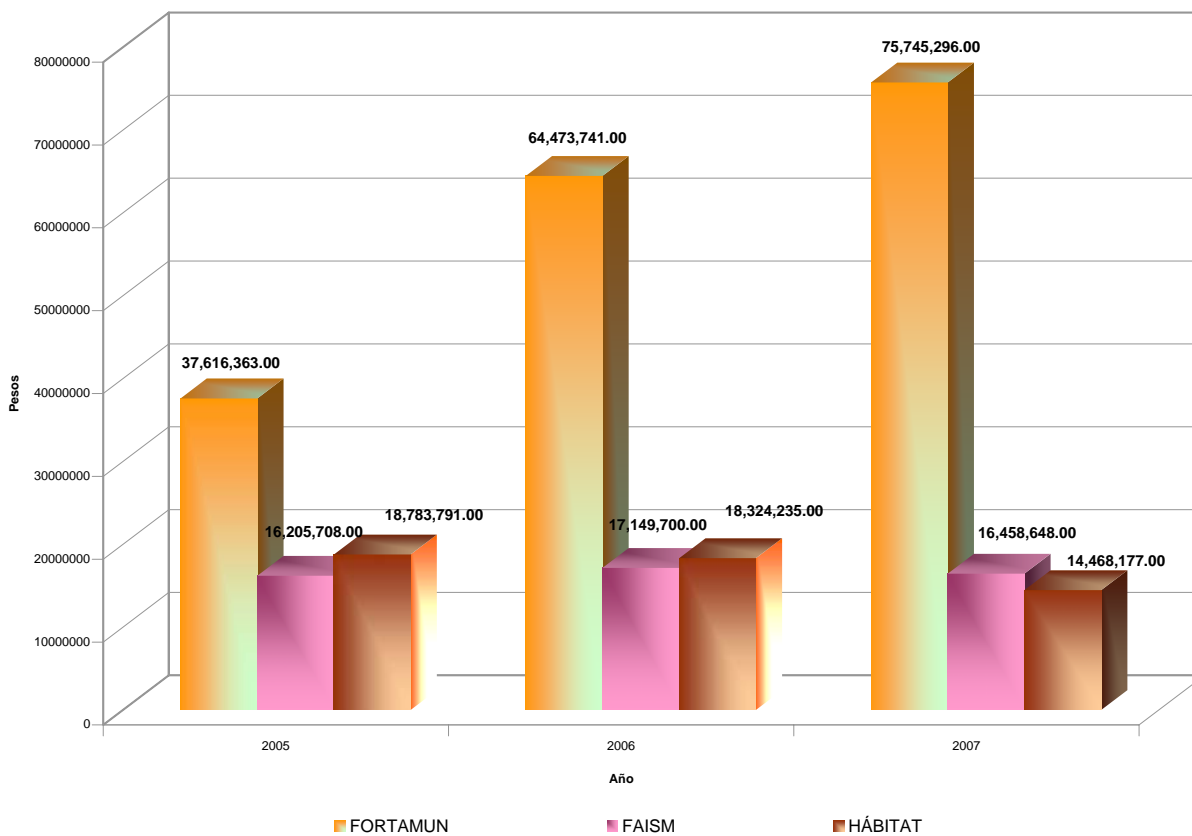
La información es preliminar.

La información estuvo validada por la Lic. María Elena Yee Savin.

ELABORÓ: Liliana Bareño Villa.

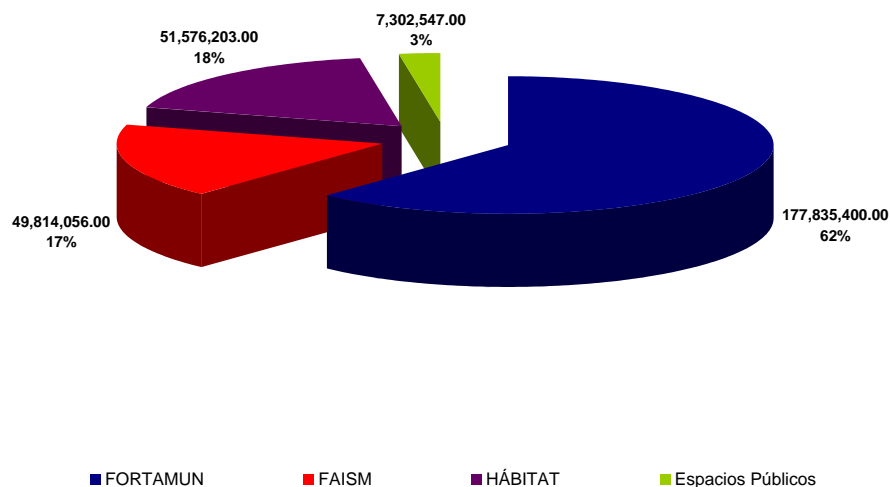


**Inversión total ejercida por programa, en el municipio de La Paz, B. C. Sur, 2005-2007**



FUENTE: H. XII Ayuntamiento de La Paz, Dirección General de Desarrollo Municipal, Dirección de Planeación y Operación.  
 OBSERVACIONES:  
 Para el año 2007 se ejecuta el programa *Espacios Públicos* con una inversión de 7,302,547.00 pesos.  
 Para el 2007 la información es preliminar

**Inversión total ejercida por programa, en el municipio de La Paz, B. C. Sur, por el XII Ayuntamiento de La Paz**



FUENTE: H. XII Ayuntamiento de La Paz, Dirección General de Desarrollo Municipal, Dirección de Planeación y Operación.  
 OBSERVACIONES:  
 A partir del año 2007 se empezó a registrar el programa *Espacios Públicos*.  
 Para el 2007 la información es preliminar.

**Cuadro: III.1.67**

**Denuncias, inspecciones, opiniones, reportes y dictámenes, registradas por la Dirección de Fomento Económico y Medio Ambiente en el municipio de La Paz, B. C. Sur, 2007**

Mes	Denuncias populares recibidas	Inspecciones realizadas	Opiniones técnicas	Reportes técnicos	Dictámenes
Enero	5	27	0	0	17
Febrero	8	17	0	1	8
Marzo	4	16	1	0	3
Abril	5	23	0	0	3
Mayo	9	17	0	4	6
Junio	7	11	2	1	5
Julio	3	12	1	0	5
Agosto	4	14	1	0	3
Septiembre	6	23	0	5	7
Octubre	9	21	0	0	10
Noviembre	6	22	3	0	11
Diciembre	4	13	0	0	9
<b>Total</b>	<b>70</b>	<b>216</b>	<b>8</b>	<b>11</b>	<b>87</b>

FUENTE: H. XII Ayuntamiento de La Paz, Dirección General de Desarrollo Municipal, Dirección de Fomento Económico y Medio Ambiente.

OBSERVACIONES:

La información estuvo validada por el Lic. Eder Flores Ibarra.

ELABORÓ: Lilibiana Bareño Villa.

**Cuadro: III.1.68**  
**Solicitudes de apoyos del FOMAPP<sup>1/</sup>**  
**recibidas, autorizadas, aceptadas por zona y**  
**aceptadas por género registradas por la**  
**Dirección de Fomento Económico y Medio**  
**Ambiente en el municipio de La Paz, B. C.**  
**Sur, 2007**

Solicitudes	Número de solicitudes
Solicitudes recibidas	12
Solicitudes autorizadas	12
Solicitudes aceptadas en la zona urbana	7
Solicitudes aceptadas en la zona rural	5
Solicitudes aceptadas para Mujeres	4
Solicitudes aceptadas para hombres	8

FUENTE: H. XII Ayuntamiento de La Paz, Dirección General de Desarrollo Municipal, Dirección de Fomento Económico y Medio Ambiente.  
1/ Fondo Municipal de Apoyo a Proyectos Productivos.  
La información estuvo validada por el Lic. Eder Flores Ibarra.  
ELABORÓ: Liliana Bareño Villa.

**Cuadro: III.1.69**

**Actividades de promoción ambiental, internas y externas, registradas por la Dirección de Fomento Económico y Medio Ambiente en la ciudad de La Paz, B. C. Sur, 2007**

Mes	Actividades de promoción ambiental	
	Internas	Externas
Enero-Junio	5	20
Julio-Diciembre	1	25
<b>Total</b>	<b>6</b>	<b>45</b>

FUENTE: H. XII Ayuntamiento de La Paz, Dirección General de Desarrollo Municipal, Dirección de Fomento Económico y Medio Ambiente.

La información estuvo validada por el Lic. Eder Flores Ibarra.

ELABORÓ: Liliana Bareño Villa.

**Cuadro: III.1.70**

**Actividades de capacitación de educación ambiental, internas y externas, registradas por la Dirección de Fomento Económico y Medio Ambiente en la ciudad de La Paz, B. C. Sur, mayo-diciembre 2007**

Mes	Actividades de capacitación de educación ambiental	
	Internas	Externas
Mayo-Junio	0	20
Agosto-Octubre	0	20
Noviembre-Diciembre	1	5
<b>Total</b>	<b>1</b>	<b>45</b>

FUENTE: H. XII Ayuntamiento de La Paz, Dirección General de Desarrollo Municipal, Dirección de Fomento Económico y Medio Ambiente.

La información estuvo validada por el Lic. Eder Flores Ibarra.

ELABORÓ: Liliana Bareño Villa.

**Cuadro: III.1.71**

**Campañas de limpieza registradas por la Dirección de Fomento Económico y Medio Ambiente en la ciudad de La Paz, B. C. Sur, mayo-diciembre 2007**

Mes	Campañas de limpieza
Mayo-Junio	0
Noviembre-Diciembre	3
<b>Total</b>	<b>3</b>

FUENTE: H. XII Ayuntamiento de La Paz, Dirección General de Desarrollo Municipal, Dirección de Fomento Económico y Medio Ambiente.

La información estuvo validada por el Lic. Eder Flores Ibarra.

ELABORÓ: Liliana Bareño Villa.

**Cuadro: III.1.72**

**Eventos turísticos que ha participado y organizado el Departamento de Turismo registrados por la Dirección de Fomento Económico y Medio Ambiente en el municipio de La Paz, B. C. Sur, 2007**

Mes	Eventos turísticos realizados	
	Participado	Organizado
Enero-abril	16	11
Mayo-agosto	4	9
Septiembre-diciembre	6	13
<b>Total</b>	<b>26</b>	<b>33</b>

FUENTE: H. XII Ayuntamiento de La Paz, Dirección General de Desarrollo Municipal, Dirección de Fomento Económico y Medio Ambiente.

La información estuvo validada por el Lic. Eder Flores Ibarra.

ELABORÓ: Liliana Bareño Villa.

**Cuadro: III.1.73**

**Lugares con oferta turística en La Paz, Los Barriles, Todos Santos, El Pescadero, La Ventana y El Triunfo registrados por la Dirección de Fomento Económico y Medio Ambiente en el municipio de La Paz, B. C. Sur, 2007**

Localidad	Oferta turística
La Paz <sup>1/</sup>	141
Los Barriles <sup>2/</sup>	15
Todos Santos <sup>2/</sup>	32
El Pescadero <sup>3/</sup>	9
La Ventana <sup>2/</sup>	7
El Triunfo <sup>2/</sup>	1
<b>Total</b>	<b>205</b>

FUENTE: H. XII Ayuntamiento de La Paz, Dirección General de Desarrollo Municipal, Dirección de Fomento Económico y Medio Ambiente.

1/ Hoteles, casas rodantes, marinas, agencias de servicios especializados, car rental, desarrollos turísticos, campos de golf, bares, restaurantes de comida mexicana, restaurantes de mariscos, cafeterías, restaurantes de comida francesa, restaurantes de comida japonesa, restaurantes de comida italiana, restaurantes vegetarianos, restaurantes orientales, restaurantes mediterráneos y de comida rápida.

2/ Hoteles y restaurantes.

3/ Hoteles, restaurantes y bares.

La información estuvo validada por el Lic. Eder Flores Ibarra.

ELABORÓ: Liliana Bareño Villa.

**Cuadro: III.1.74**

**Flujo de turistas nacionales y extranjeros registrados en la Dirección de Fomento Económico y Medio Ambiente en el municipio de La Paz, B. C. Sur, 2007**

Mes	Flujo de turistas	
	Nacionales	Extranjeros
Enero-Junio	111,701	29,846
Julio-Diciembre	74,466	24,419
<b>Total</b>	<b>186,167</b>	<b>54,265</b>

FUENTE: H. XII Ayuntamiento de La Paz, Dirección General de Desarrollo Municipal, Dirección de Fomento Económico y Medio Ambiente.

La información estuvo validada por el Lic. Eder Flores Ibarra.

ELABORÓ: Liliana Bareño Villa.

**Cuadro: III.1.75**

**Derrama económica del sector turístico registrado en la Dirección de Fomento Económico y Medio Ambiente en el municipio de La Paz, B. C. Sur, 2007 (pesos)**

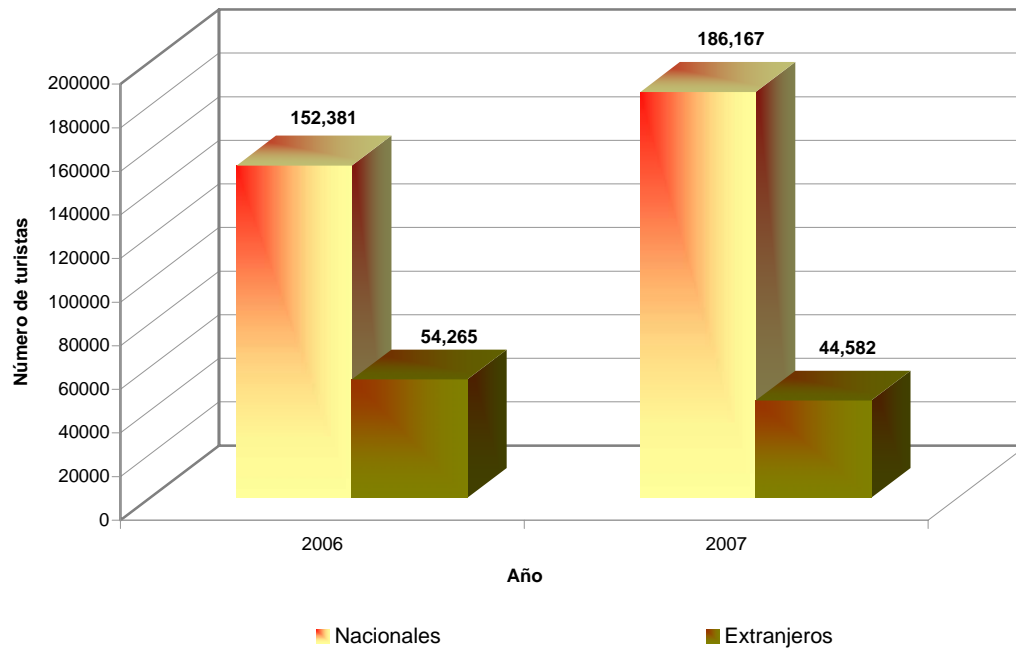
Mes	Derrama económica
Enero-Junio	171,822.00
Julio-Diciembre	114,548.20
<b>Total</b>	<b>286,370.20</b>

FUENTE: H. XII Ayuntamiento de La Paz, Dirección General de Desarrollo Municipal, Dirección de Fomento Económico y Medio Ambiente.

La información estuvo validada por el Lic. Eder Flores Ibarra.

ELABORÓ: Liliana Bareño Villa.

**Flujo de turistas nacionales y extranjeros, registrados por la Dirección de Fomento Económico y Medio Ambiente, en el municipio de La Paz, B. C. Sur, 2006-2007**



FUENTE: H. XII Ayuntamiento de La Paz, Dirección General de Desarrollo Municipal, Dirección de Fomento Económico y Medio Ambiente.

**Cuadro: III.1.76**

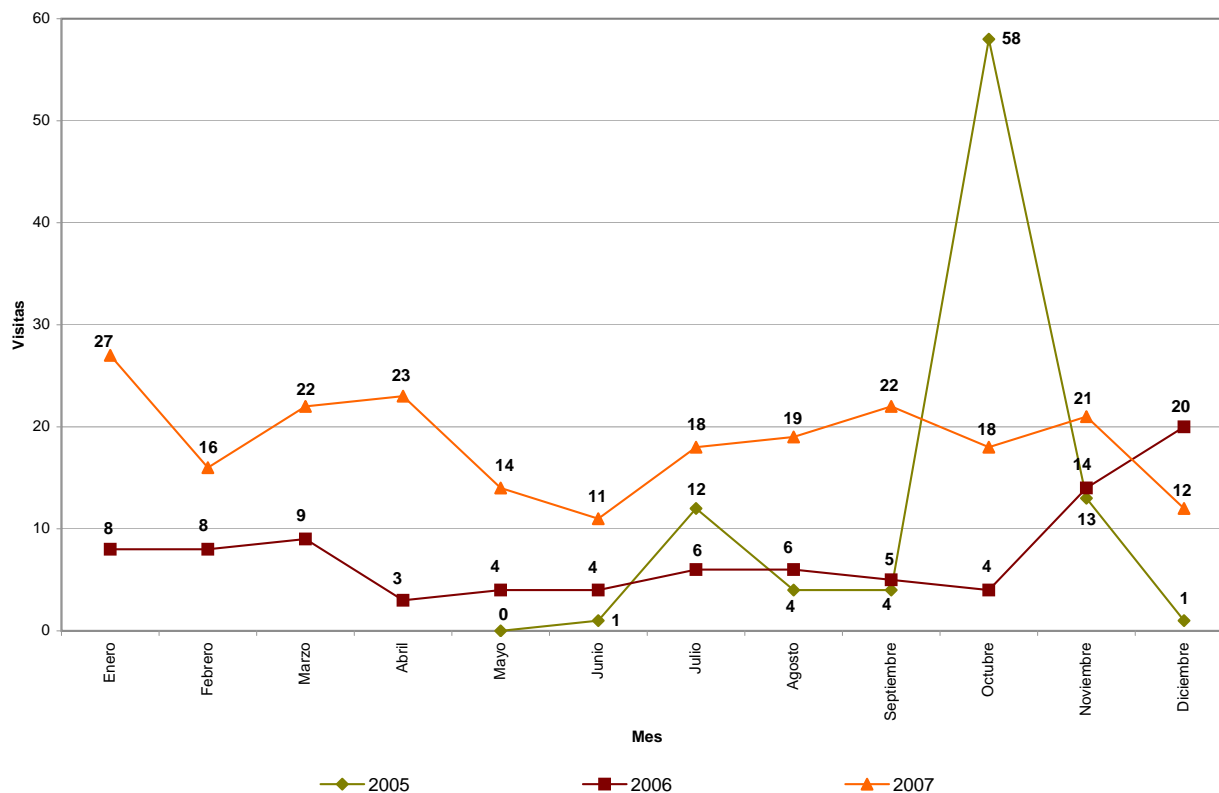
**Actividades registradas por la Dirección de Desarrollo Rural Sustentable en el municipio de La Paz, B. C. Sur, 2007**

Actividades	Enero	Febrero	Marzo	Abril	Mayo	Junio	Julio	Agosto	Septiembre	Octubre	Noviembre	Diciembre	Total
Asesoría, atención personalizada a productores y habitantes del área rural	75	93	109	182	118	160	157	141	70	64	91	53	<b>1,313</b>
Asistencia a eventos coordinados por la Dirección General de Desarrollo Municipal	2	5	9	9	12	7	6	7	9	10	8	7	<b>91</b>
Cursos, talleres de capacitación y formación técnica	2	2	4	2	7	7	11	9	6	7	7	6	<b>70</b>
Elaboración de actas de entrega-recepción programa Alianza Contigo 2005	2	0	0	0	0	0	0	0	6	2	3	2	<b>15</b>
Elaboración de actas de entrega-recepción programa Alianza Contigo ejercicio 2006, FAISM 2007, programa Sorgo Forrajero, programa Emergente de atención a la sequía	199	79	6	1	3	4	169	32	4	5	4	2	<b>508</b>
Entrega de apoyos económicos, habitantes del área rural del programa empleo temporal	168	11	0	0	0	0	0	0	2	2	4	47	<b>234</b>
Foros, seminarios, congresos, simposium y otros	0	0	2	0	3	1	1	2	4	4	3	3	<b>23</b>
Gestión de diversos asuntos ante dependencias estatales, federales, instituciones, organizaciones	6	12	22	8	14	11	9	9	10	14	12	7	<b>134</b>
Jornadas de limpieza	0	1	1	1	0	0	1	0	2	1	1	0	<b>8</b>
Oficios de contestación a solicitudes individuales del área rural	4	12	12	14	6	10	16	12	10	13	11	12	<b>132</b>
Reuniones de seguimiento, diferentes asuntos que maneja esta dirección	8	5	6	5	4	5	5	6	12	14	10	8	<b>88</b>
Reuniones de trabajo, comisión técnica y de evaluación del consejo para el desarrollo rural sustentable	0	0	0	2	0	0	0	0	2	1	2	1	<b>8</b>
Reuniones de trabajo, grupo de trabajo Subcomité de Pesca y Acuicultura	0	0	0	0	7	3	11	14	4	6	6	1	<b>52</b>
Reuniones de trabajo internas	3	3	3	2	4	5	3	2	3	3	3	2	<b>36</b>
Reuniones de trabajo, dependencias estatales, federales, instituciones, organizaciones	12	7	5	6	6	9	9	9	9	10	8	4	<b>94</b>
Reuniones de vinculación, dependencias federales, instituciones, organizaciones	10	9	4	5	7	10	8	7	18	12	10	4	<b>104</b>
Visitas a comunidades rurales	27	16	22	23	14	11	18	19	22	18	21	12	<b>223</b>
Elaboración de expedientes del FAISM, proyectos productivos	0	1	0	0	1	4	20	7	11	2	11	2	<b>59</b>
<b>Total</b>	<b>518</b>	<b>256</b>	<b>205</b>	<b>260</b>	<b>206</b>	<b>247</b>	<b>444</b>	<b>276</b>	<b>204</b>	<b>188</b>	<b>215</b>	<b>173</b>	<b>3,192</b>

FUENTE: H. XII Ayuntamiento de La Paz, Dirección General de Desarrollo Municipal, Dirección de Desarrollo Rural Sustentable.  
La información estuvo validada por el Ing. Felipe de Jesús Ruiz González.  
ELABORÓ: Liliana Bareño Villa.



**Visitas a comunidades rurales, registradas por la Dirección de Desarrollo Rural Sustentable, en el municipio de La Paz, B. C. Sur, 2005-2007**



FUENTE: H. XII Ayuntamiento de La Paz, Dirección General de Desarrollo Municipal, Dirección de Desarrollo Rural Sustentable.  
 OBSERVACIONES:  
 Para el año 2005 se toman en cuenta los meses de mayo a diciembre, cuando inicia la administración municipal.

**Cuadro: III.1.77**  
**Sacrificio de ganado, registrados en el**  
**municipio de La Paz, B. C. Sur, 2007, (cabezas)**

Mes	Bovino	Porcino
Enero	713	340
Febrero	658	288
Marzo	682	346
Abril	719	351
Mayo	652	450
Junio	605	417
Julio	584	392
Agosto	618	424
Septiembre	467	304
Octubre	508	427
Noviembre	604	411
Diciembre	652	627
<b>Total</b>	<b>7,462</b>	<b>4,777</b>

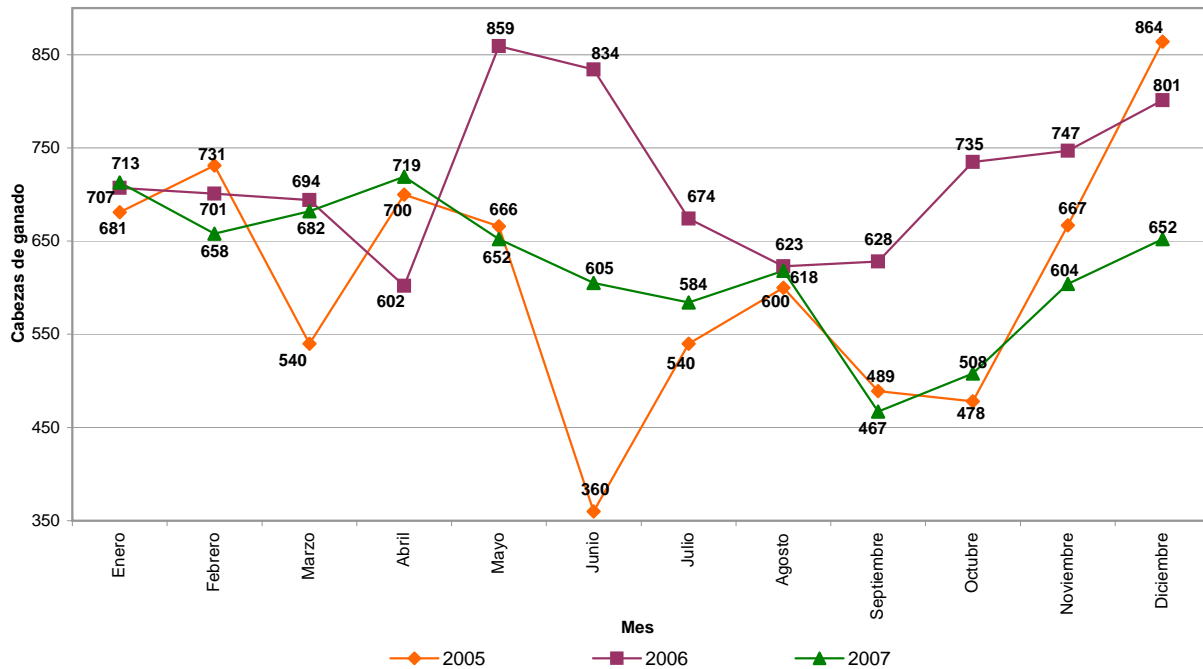
FUENTE: H. XII Ayuntamiento de La Paz, Secretaría General, Rastro Frigorífico.  
 La información estuvo validada por el M. V. Z. Francisco Rubio Barrera.  
 ELABORÓ: Liliana Bareño Villa.

**Cuadro: III.1.78**  
**Rendimiento en canal, registrado en el**  
**municipio de La Paz, B. C. Sur, 2007, (cabezas)**

Mes	Bovino	Porcino
Enero	145,689	24,228
Febrero	129,038	21,524
Marzo	147,231	25,906
Abril	158,680	29,888
Mayo	174,838	36,062
Junio	142,995	28,622
Julio	134,974	30,456
Agosto	140,305	32,627
Septiembre	109,039	25,797
Octubre	127,976	28,837
Noviembre	143,391	37,157
Diciembre	156,972	43,929
<b>Total</b>	<b>1,711,128</b>	<b>365,033</b>

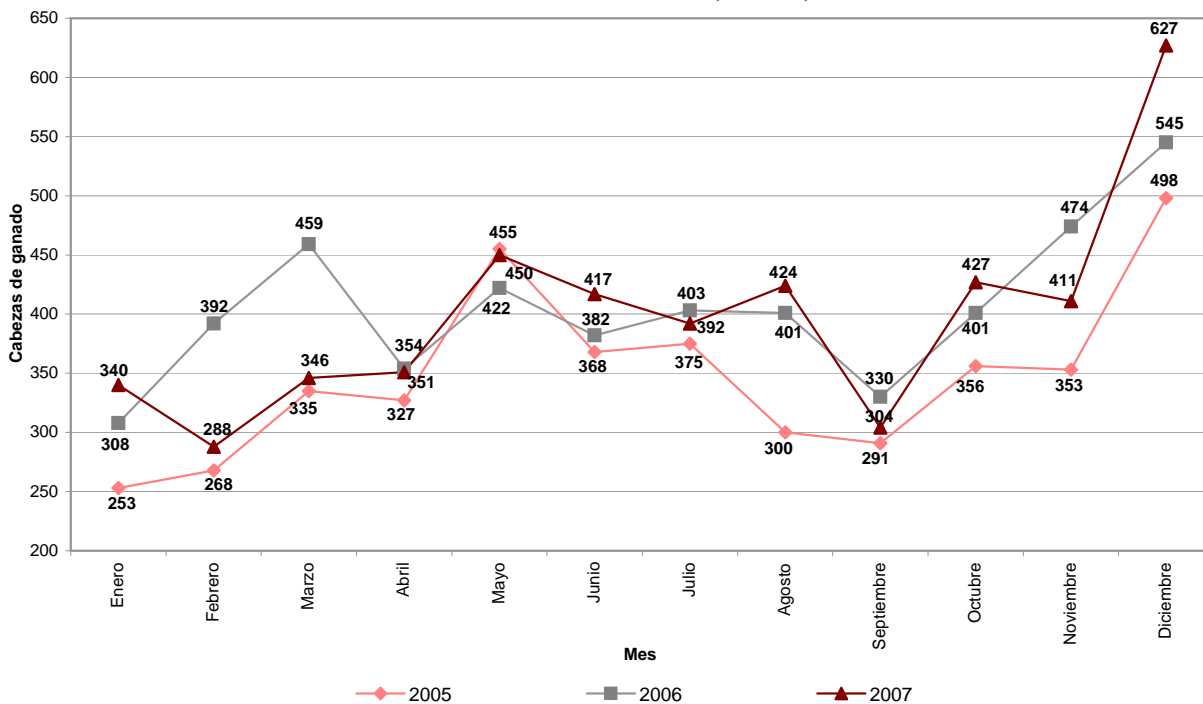
FUENTE: H. XII Ayuntamiento de La Paz, Secretaría General, Rastro Frigorífico.  
 La información estuvo validada por el M. V. Z. Francisco Rubio Barrera.  
 ELABORÓ: Liliana Bareño Villa.

**Sacrificio de ganado bovino, registrado por el Rastro Frigorífico, en el municipio de La Paz, B. C. Sur, 2005-2007 (cabezas)**



FUENTE: H. XII Ayuntamiento de La Paz, Secretaría General, Rastro Frigorífico Municipal.

**Sacrificio de ganado porcino, registrado por el Rastro Frigorífico, en el municipio de La Paz, B. C. Sur, 2005-2007 (cabezas)**



FUENTE: H. XII Ayuntamiento de La Paz, Secretaría General, Rastro Frigorífico Municipal.

**Cuadro: III.1.79**

**Ingresos por derechos y total de adeudos, registrados en los Mercados Municipales de la ciudad de La Paz, B. C. Sur, 2007**

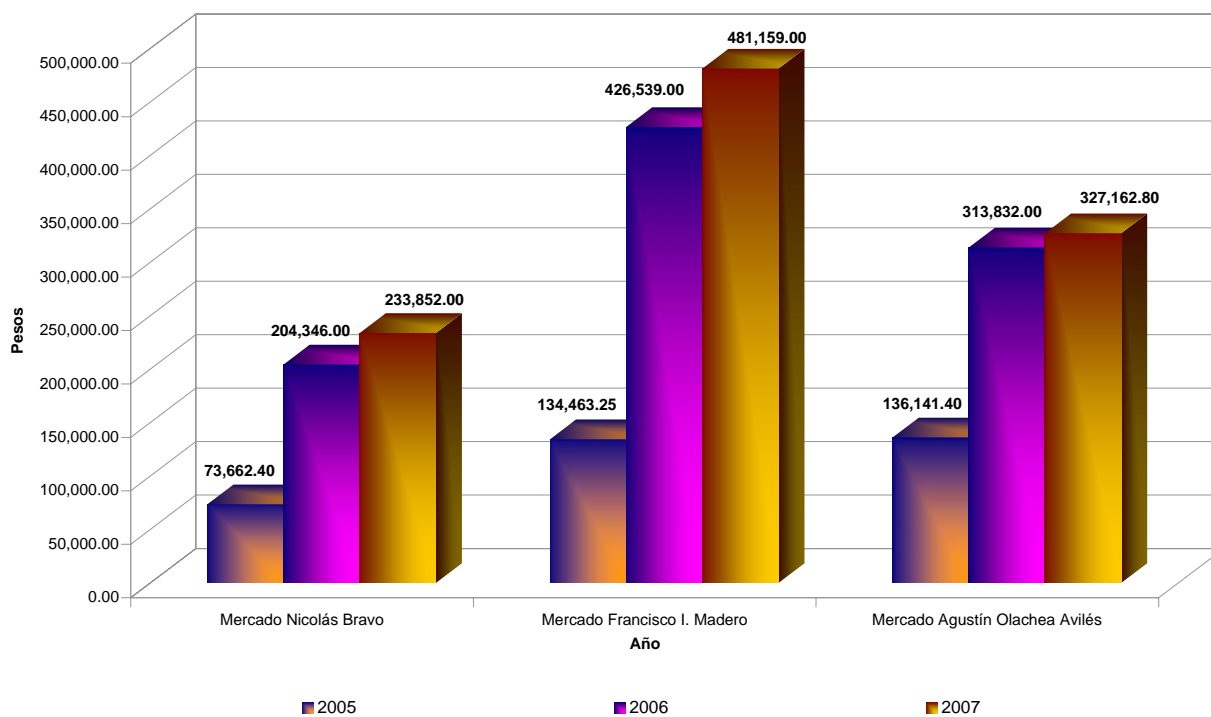
Mes	Ingresos			Adeudo		
	Mercado Nicolás Bravo	Mercado Francisco I. Madero	Mercado Agustín Olachea Avilés	Mercado Nicolás Bravo	Mercado Francisco I. Madero	Mercado Agustín Olachea Avilés
Enero	19,235.00	77,178.00	32,951.00	107,210.00	162,585.00	52,450.00
Febrero	25,152.00	29,974.00	30,031.00	91,572.00	167,828.00	53,136.00
Marzo	19,815.00	21,024.00	24,965.00	86,901.00	179,944.00	59,283.00
Abril	20,691.00	25,532.00	17,599.00	91,453.00	185,608.00	25,350.00
Mayo	19,238.00	31,093.00	27,453.00	93,548.00	176,053.00	24,945.00
Junio	18,742.00	22,550.00	20,986.00	97,865.00	185,876.00	29,848.00
Julio	18,609.00	23,917.00	22,982.00	100,752.00	189,967.00	32,766.00
Agosto	25,351.00	33,397.00	27,408.00	95,473.00	187,238.00	32,773.00
Septiembre	12,157.00	15,840.00	22,896.00	97,973.00	195,804.00	31,193.00
Octubre	15,906.00	17,868.00	22,939.00	98,544.00	208,352.00	30,702.00
Noviembre	13,938.00	19,240.00	26,621.80	95,650.00	212,046.00	28,639.00
Diciembre	25,018.00	163,546.00	50,331.00	139,656.00	195,708.00	32,935.00
<b>Total</b>	<b>233,852.00</b>	<b>481,159.00</b>	<b>327,162.80</b>	<b>1,196,597.00</b>	<b>2,247,009.00</b>	<b>434,020.00</b>

FUENTE: H. XII Ayuntamiento de La Paz, Secretaría General, Coordinación de Mercados Municipales.

La información estuvo validada por el C. Enrique Javier Romero González.

ELABORÓ: Liliana Bareño Villa.

### Ingresos, registrados por la Coordinación de Mercados en la ciudad de La Paz, B. C. Sur, 2005-2007



FUENTE: H. XII Ayuntamiento de La Paz, Secretaría General, Coordinación de Mercados.

OBSERVACIONES:

Para el año 2005 se toman en cuenta los meses de mayo a diciembre, cuando inicia la administración municipal.

**Cuadro: III.1.80**  
**Consumo de gasolina, registrado por la**  
**Dirección de Adquisiciones y Servicios en el**  
**municipio de La Paz, B. C. Sur, 2007**

Mes	Litros	Importe (pesos)
Enero	175,647.00	1,136,439.00
Febrero	155,986.00	1,013,910.00
Marzo	166,173.00	1,083,450.00
Abril	193,986.00	1,270,608.00
Mayo	166,611.00	1,096,310.00
Junio	157,459.00	1,039,230.00
Julio	163,589.00	1,090,520.00
Agosto	174,670.00	1,174,060.00
Septiembre	148,362.00	983,410.00
Octubre	155,077.00	1,024,900.00
Noviembre	174,670.00	1,302,360.00
Diciembre	116,751.00	778,730.00
<b>Total</b>	<b>1,948,981.00</b>	<b>12,993,927.00</b>

FUENTE: H. XII Ayuntamiento de La Paz, Oficialía Mayor, Dirección de Adquisiciones y Servicios.

La información estuvo validada por el C. Oscar G. Reyes García.

ELABORÓ: Liliana Bareño Villa.

**Cuadro: III.1.81**

**Número de impresiones de formas y formatos por dependencia, registrado por los talleres gráficos municipales, 2007**

Dependencia	Enero	Febrero	Marzo	Abril	Mayo	Junio	Julio	Agosto	Septiembre	Octubre	Noviembre	Diciembre	Total
Dirección General de Seguridad Pública y Tránsito Municipal	45,000	91,000	80,000	70,000	46,000	84,000	40,000	89,000	30,000	27,000	90,000	58,000	<b>750,000</b>
Dirección General de Servicios Públicos	13,000	49,000	8,000	8,000	15,000	60,000	9,000	20,000	22,000	3,000	10,000	16,000	<b>233,000</b>
DIF	6,000	8,500	8,000	9,000	2,000	4,900	0	0	2,000	18,500	8,700	2,000	<b>69,600</b>
Oficialía Mayor	0	0	0	2,000	0	0	0	0	0	0	0	0	<b>2,000</b>
Dirección de Adquisiciones y Servicios	25,000	0	30,000	25,000	10,000	13,000	40,000	60,000	47,500	7,000	12,000	10,000	<b>279,500</b>
Dirección de Recursos Humanos	4,500	4,500	0	0	10,000	0	0	0	6,000	0	2,000	0	<b>27,000</b>
Secretaría General	0	300	0	0	0	0	0	0	0	2,000	1,000	0	<b>3,300</b>
Dirección de Deporte	0	0	2,000	0	0	0	0	0	0	0	7,200	0	<b>9,200</b>
Registro Civil 07	2,500	1,500	1,000	1,000	0	4,000	0	2,000	2,000	6,000	2,000	0	<b>22,000</b>
Registro Civil 01	3,500	2,000	2,000	1,000	0	4,000	0	3,000	3,000	7,000	3,600	0	<b>29,100</b>
Dirección del Registro Público, de la Propiedad y del Comercio	0	0	0	0	4,500	0	4,200	5,100	0	0	12,600	0	<b>26,400</b>
Mercado Agustín Olachea Avilés	500	0	0	0	0	0	0	0	450	0	0	0	<b>950</b>
Mercado Francisco I. Madero	500	0	0	2,000	0	0	0	0	0	0	0	0	<b>2,500</b>
Bomberos	0	10,000	0	0	4,000	36,000	0	0	6,000	4,000	4,000	2,000	<b>66,000</b>
Parque Funeral Jardines del Recuerdo	0	0	0	1,000	0	0	0	0	0	0	0	0	<b>1,000</b>
Dirección de Cultura y Acción Cívica.	0	0	0	0	0	0	0	0	0	0	0	0	<b>0</b>
Coordinación de Espectáculos Públicos	0	0	6,000	0	1,000	0	0	3,000	0	8,000	0	0	<b>18,000</b>
Coordinación de Inspección Fiscal	0	0	0	5,000	0	0	7,000	0	22,000	0	0	0	<b>34,000</b>
Dirección de Ingresos	52,000	42,000	35,000	35,000	62,500	45,000	20,000	30,000	65,000	30,000	20,000	27,000	<b>463,500</b>
Dirección de Atención Ciudadana	0	7,500	1,200	1,500	0	0	0	0	15,000	0	0	0	<b>25,200</b>
Junta Municipal de Reclutamiento	0	0	500	0	0	0	0	0	0	0	0	0	<b>500</b>
Dirección de Catastro	0	3,000	0	2,500	2,000	0	0	0	2,500	0	3,000	0	<b>13,000</b>
Dirección de Obras Públicas	18,500	0	5,000	0	0	0	0	0	15,500	22,500	0	0	<b>61,500</b>
Dirección de Asentamientos Humanos	0	8,000	3,000	4,000	6,000	0	17,500	0	9,000	0	0	1,000	<b>48,500</b>
Organismo Operador Municipal del Sistema de Agua Potable, Alcantarillado y Saneamiento de La Paz	20,000	25,000	0	0	0	0	0	0	0	0	0	0	<b>45,000</b>
Rastro Frigorífico Municipal	0	1,000	0	500	0	0	0	0	0	2,000	0	0	<b>3,500</b>
Contraloría	0	21,000	0	0	0	0	0	0	0	0	0	0	<b>21,000</b>
Delegación de Todos Santos	0	0	0	0	0	0	250	0	150	0	0	0	<b>400</b>
Unidad Municipal de Atención para la Mujer	0	0	0	0	0	0	0	0	6,000	26,000	0	0	<b>32,000</b>
<b>Total</b>	<b>191,000</b>	<b>274,300</b>	<b>181,700</b>	<b>167,500</b>	<b>163,000</b>	<b>250,900</b>	<b>137,950</b>	<b>212,100</b>	<b>254,100</b>	<b>163,000</b>	<b>176,100</b>	<b>116,000</b>	<b>2,287,650</b>

FUENTE: H. XII Ayuntamiento de La Paz, Oficialía Mayor, Dirección de Adquisiciones y Servicios.  
La información estuvo validada por el C. Oscar G. Reyes García.  
ELABORÓ: Liliana Bareño Villa.

**Cuadro: III.1.82**

**Informe de servicios prestados a oficinas y dependencias municipales, registrado por la Dirección de Adquisiciones y Servicios, 2007**

Mes	Trabajos de carpintería	Trabajos de electricidad	Trabajos de plomería	Trabajos de herrería	Mantenimiento a máquinas de escribir
Enero	11	27	16	5	6
Febrero	29	22	30	8	9
Marzo	25	20	13	17	9
Abril	20	35	15	18	11
Mayo	13	27	28	11	8
Junio	17	36	31	15	10
Julio	9	16	10	4	16
Agosto	5	25	17	8	12
Septiembre	6	20	14	5	7
Octubre	5	17	15	9	10
Noviembre	3	10	7	7	14
Diciembre	2	8	5	3	5
<b>Total</b>	<b>145</b>	<b>263</b>	<b>201</b>	<b>110</b>	<b>117</b>

**Cuadro: III.1.82**

**...Continuación**

Mes	Mantenimiento a aires acondicionados	Reparación y adecuación de oficinas	Fumigaciones	Total
Enero	2	0	3	<b>70</b>
Febrero	2	29	2	<b>131</b>
Marzo	35	4	3	<b>126</b>
Abril	6	42	12	<b>159</b>
Mayo	6	2	5	<b>100</b>
Junio	13	1	5	<b>128</b>
Julio	26	0	3	<b>84</b>
Agosto	3	6	0	<b>76</b>
Septiembre	14	7	2	<b>75</b>
Octubre	5	3	25	<b>89</b>
Noviembre	1	0	3	<b>45</b>
Diciembre	0	1	1	<b>25</b>
<b>Total</b>	<b>113</b>	<b>95</b>	<b>64</b>	<b>1,108</b>

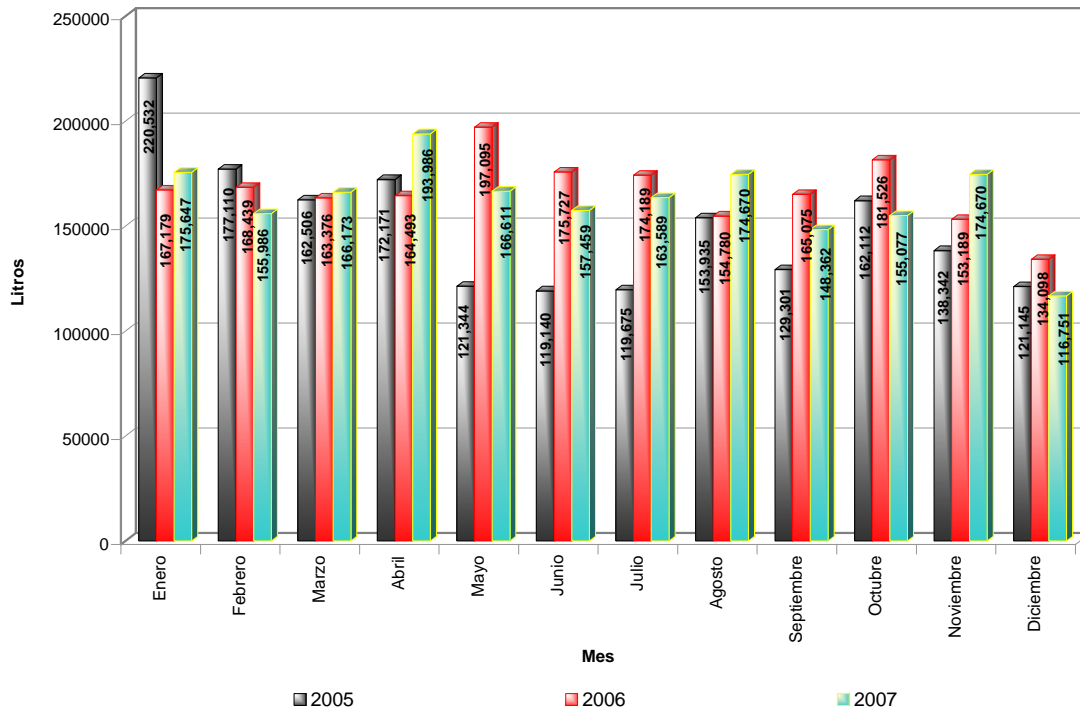
FUENTE: H. XII Ayuntamiento de La Paz, Oficialía Mayor, Dirección de Adquisiciones y Servicios.

La información estuvo validada por el C. Oscar G. Reyes García.

ELABORÓ: Liliana Bareño Villa.

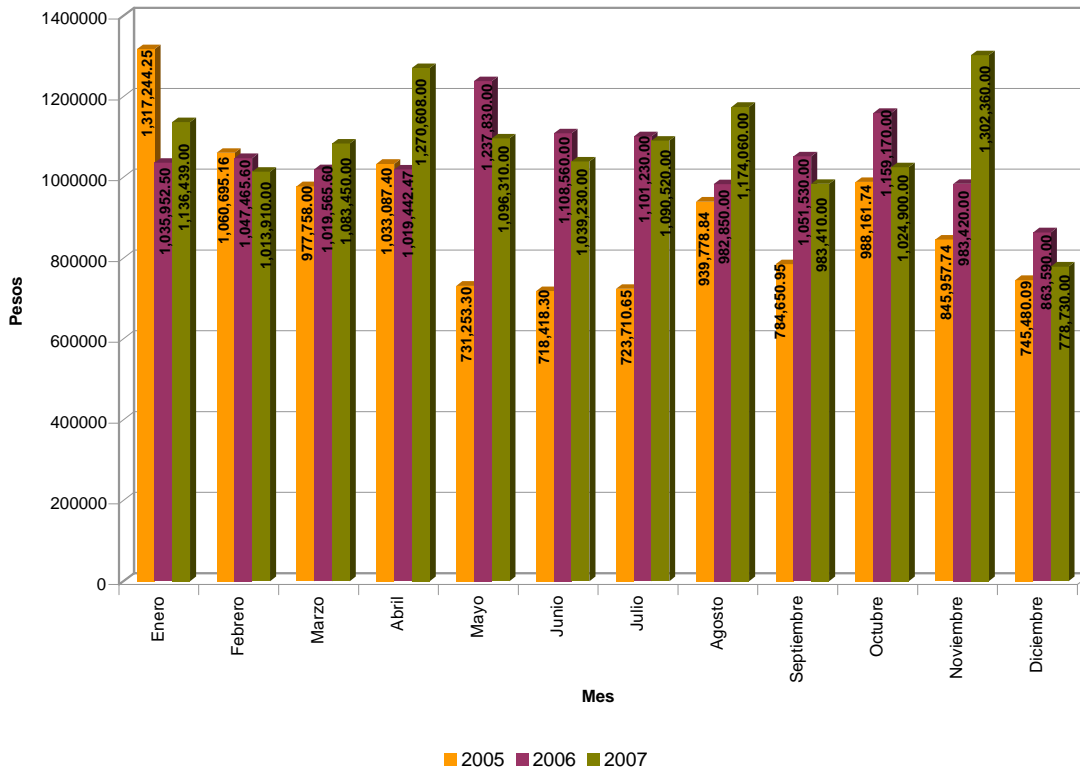


**Consumo de gasolina, registrado por la Dirección de Adquisiciones y Servicios, en el municipio de La Paz, B. C. Sur, 2005-2007 (litros)**



FUENTE: H. XII Ayuntamiento de La Paz, Oficialía Mayor, Dirección de Adquisiciones y Servicios.

**Consumo de gasolina, registrado por la Dirección de Adquisiciones y Servicios, en el municipio de La Paz, B. C. Sur, 2005-2007 (pesos)**



FUENTE: H. XII Ayuntamiento de La Paz, Oficialía Mayor, Dirección de Adquisiciones y Servicios.

**Cuadro: III.1.83**

**Trámites, registrados por la Dirección de Recursos Humanos en el municipio de La Paz, B. C. Sur, 2007**

Documento	Enero	Febrero	Marzo	Abril	Mayo	Junio	Julio	Agosto	Septiembre	Octubre	Noviembre	Diciembre	Total
Inasistencias laborales	83	59	57	65	76	50	80	69	74	56	44	21	734
Retardos injustificados	358	342	n.d.	n.d.	n.d.	n.d.	378	721	527	516	n.d.	n.d.	2,842
Licencias médicas	27	42	70	48	75	36	44	36	60	77	26	17	558
Permisos económicos	13	36	44	54	96	115	33	31	32	62	81	36	633
Pago de sueldo a empleados de pensión humanitaria	27	27	30	32	33	33	33	33	35	37	37	37	394
Solicitudes de lentes para empleados	10	14	9	11	5	4	0	5	0	3	4	0	65
Credenciales para servicio médico	3	6	1	2	2	0	1	1	4	1	2	4	27
Avisos de alta ante ISSSTE	20	12	47	42	54	49	334	18	20	26	37	12	671
Avisos de baja ante ISSSTE	21	24	26	10	65	47	13	9	17	15	129	30	406
Modificacones de sueldo ante ISSSTE	115	196	772	1144	1720	645	82	208	113	251	127	20	5,393
Correcciones de RFC ante ISSSTE	2	1	2	4	2	3	5	3	2	3	3	2	32
Correcciones de nombre ante ISSSTE	2	1	2	4	3	3	5	3	2	3	3	4	35
Correcciones de CURP ante ISSSTE	2	2	2	4	1	1	5	3	2	3	3	3	31
Correcciones de NSS ante ISSSTE	2	2	2	4	0	0	5	3	2	3	3	3	29
Cambios de ramos ante nóminas	9	14	10	21	6	32	27	25	11	18	14	4	191
Correcciones de RFC ante nóminas	2	6	11	3	5	7	2	2	1	5	8	2	54
Correcciones de nombre ante nóminas	1	13	14	1	7	8	12	2	5	6	11	4	84
Correcciones de CURP ante nóminas	2	2	2	2	0	5	18	6	2	7	9	4	59
Correcciones de NSS ante nóminas	2	2	3	2	0	6	6	5	1	4	5	3	39
CURP para talón de cheque ante nómina 1/	20	12	2	2	0	0	18	6	2	18	18	18	116
NSS para talón de cheque ante nómina 1/	20	12	2	2	0	0	6	5	1	18	18	18	102
Constancias de aportación al SAR	50	29	20	8	10	13	15	8	9	25	79	3	269
Constancias de PCP	24	14	18	15	13	36	26	14	89	19	21	5	294
Constancias de crédito FOVISSSTE	38	20	15	12	9	16	13	4	6	4	7	4	148
Constancias de terrenos de Calafia	2	1	3	3	1	4	3	1	0	0	3	0	21
Constancias de no adeudo PCP	19	18	18	6	10	13	6	14	6	16	19	5	150
Constancias de percepciones	12	6	4	4	7	46	4	2	6	8	14	2	115
Constancias de pensionados y jubilados	15	18	20	8	10	13	6	4	7	5	6	3	115
Constancias de no adeudo crédito FOVISSSTE	15	18	20	8	10	25	6	4	7	7	13	3	136
Estados de cuentas FONACOT	6	4	2	0	0	0	0	0	0	0	0	0	12
Constancias de sueldos	104	82	110	49	59	42	30	55	35	24	52	38	680
Hojas de servicios	38	26	37	30	58	71	25	28	28	51	50	37	479
Altas de personal	20	35	31	58	71	77	33	32	26	55	30	35	503
Baja de personal	28	18	11	69	59	46	21	22	33	30	32	27	396
Recategorizaciones	0	15	6	0	0	5	1	0	4	0	0	0	31
Movimientos de sueldo	4	3	5	3	3	4	8	0	3	0	0	1	34
Solicitudes de crédito FONACOT	15	60	52	56	48	39	20	21	12	8	22	14	367
Créditos autorizados por FONACOT	15	60	52	56	48	39	20	21	12	8	22	14	367
Trámites de préstamos ante ISSSTE	2	60	56	55	93	97	49	77	102	161	121	56	929
Movimientos de plazas especiales	14	10	5	5	12	5	2	2	1	0	0		56
Altas a la CURP	8	14	13	5	3	9	7	4	0	11	2	0	76
Modificaciones a la CURP	53	57	45	33	28	42	21	10	7	18	4	11	329
Constancias de terrenos Santa Gertrudis	1	0	1	1	0	1	1	0	3	0	0	1	9
Solicitudes para créditos FOVISSSTE	37	36	0	0	0	0	0	0	0	0	65	0	138
<b>Total</b>	<b>1,261</b>	<b>1,429</b>	<b>1,652</b>	<b>1,941</b>	<b>2,702</b>	<b>1,687</b>	<b>1,424</b>	<b>1,517</b>	<b>1,309</b>	<b>1,582</b>	<b>1,144</b>	<b>501</b>	<b>18,149</b>

FUENTE: H. XII Ayuntamiento de La Paz, Oficialía Mayor, Dirección de Recursos Humanos.

1/ A partir del mes de diciembre se empezó a registrar esta variable.

OBSERVACIONES:

ISSSTE: Instituto de Seguridad y Servicios Sociales de los Trabajadores del Estado.

RFC: Registro Federal de Contribuyentes.

CURP:Clave Única de Registro de la Población.

NSS: Número de Seguridad Social.

SAR: Sistema de Ahorro para el Retiro.

FOVISSSTE: Fondo de la Vivienda.

PCP: Préstamos a Corto Plazo.

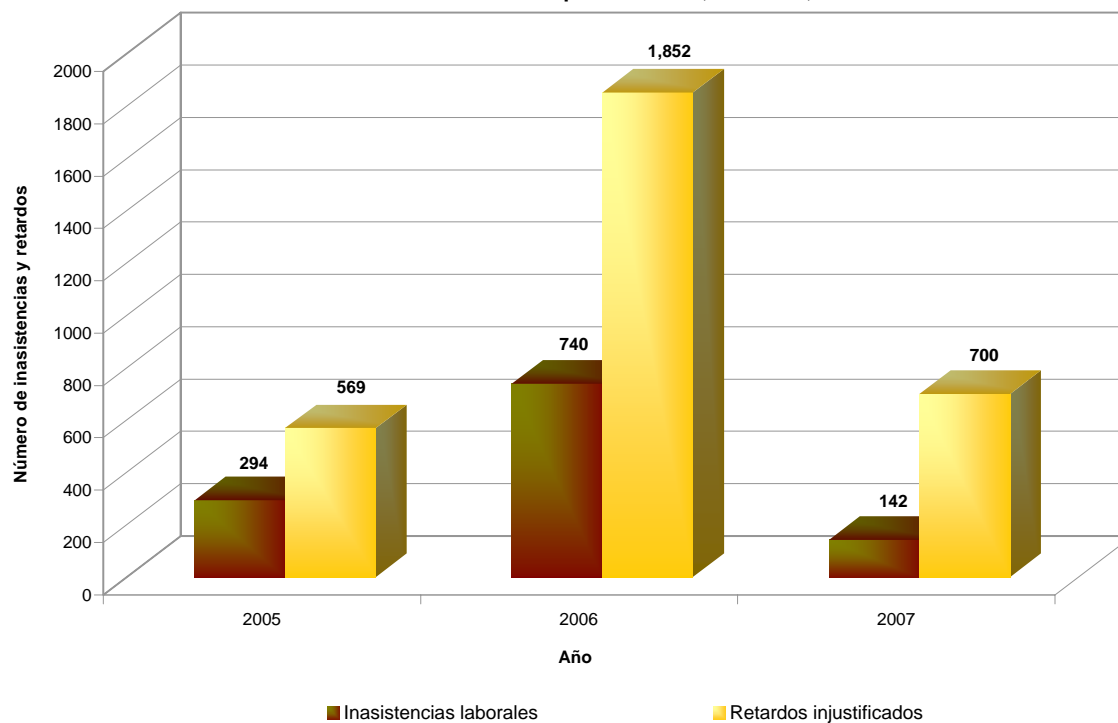
FONACOT: Fondo de Fomento y Garantía para el Consumo de los Trabajadores.

n.d. No disponible.

La información estuvo validada por el C. Oscar G. Reyes García.

ELABORÓ: Liliana Bareño Villa.

**Inasistencias laborales y retardos injustificados, registrados por la Dirección de Recursos Humanos en el municipio de La Paz, B. C. Sur, 2005-2007**



FUENTE: H. XII Ayuntamiento de La Paz, Oficialía Mayor, Dirección de Recursos Humanos.

OBSERVACIONES:

Para el año 2005 se toman en cuenta los meses de mayo a diciembre, cuando inicia la administración municipal.

Para el año 2007, el dato de *Retardos injustificados* en los meses de marzo, abril, mayo, junio, noviembre y diciembre, no está disponible.

**Cuadro: III.1.84**

**Documentos realizados y personas atendidas por la Contraloría en el municipio de La Paz, B.C.Sur, 2007**

Actividades	Enero	Febrero	Marzo	Abril	Mayo	Junio	Julio	Agosto	Septiembre	Octubre	Noviembre	Diciembre	Total
<b>Documentos</b>	<b>19</b>	<b>47</b>	<b>37</b>	<b>52</b>	<b>31</b>	<b>34</b>	<b>35</b>	<b>38</b>	<b>120</b>	<b>148</b>	<b>44</b>	<b>53</b>	<b>658</b>
Auditoría	3	4	4	0	0	1	0	3	2	0	2	1	20
Revisión	1	11	4	22	0	12	0	3	5	34	0	8	100
Seguimiento de auditorías	0	0	0	0	0	0	0	0	0	0	0	0	0
Seguimiento de revisiones	2	4	2	0	10	2	4	1	5	34	10	8	82
Queja atendida	8	12	8	5	10	4	9	8	37	20	0	4	125
Petición ciudadana atendida	0	2	0	0	0	0	0	0	0	0	0	0	2
Procedimiento administrativo	1	1	0	0	0	1	0	0	2	8	1	1	15
Seguimiento a procedimientos administrativos	3	2	4	4	5	5	6	4	5	11	12	21	82
Procedimiento administrativo concluido 1/	0	1	1	2	1	1	3	2	0	0	0	0	11
Audiencia de pruebas 2/	0	1	0	0	0	0	1	0	0	0	0	0	2
Amparo	0	0	0	0	0	0	0	0	1	2	1	2	6
Evento de adquisiciones 3/	1	7	14	19	3	6	7	7	18	9	4	4	99
Eventos de obra pública 3/	0	2	0	0	2	2	5	10	45	30	14	4	114
<b>Personas</b>	<b>47</b>	<b>132</b>	<b>165</b>	<b>7</b>	<b>67</b>	<b>55</b>	<b>2</b>	<b>2</b>	<b>9</b>	<b>13</b>	<b>8</b>	<b>10</b>	<b>517</b>
Asesoría 4/	4	5	6	7	5	2	2	2	9	13	8	10	73
Servidor público capacitado	43	127	159	0	62	53	0	0	0	0	0	0	444

FUENTE: H. XII Ayuntamiento de La Paz, Contraloría Municipal.

1/ Se refiere a expedientes. Estos pueden ser procedimientos administrativos concluidos de resolución sancionatoria, absolutoria o archivo.

2/ Se refiere a número de expedientes.

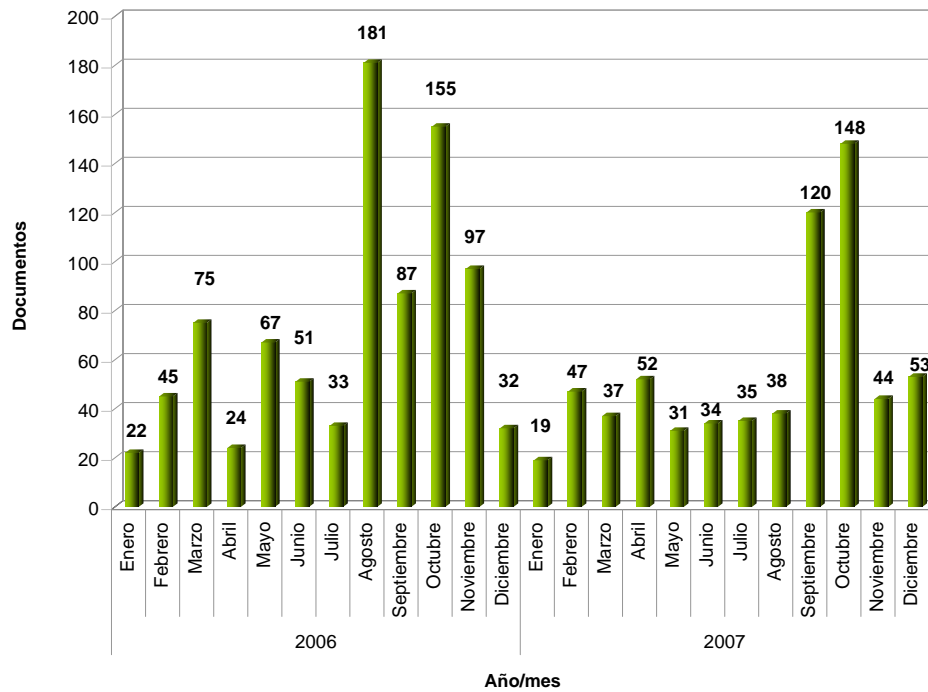
3/ Se refiere a número de participaciones.

4/ Se refiere al número de personas atendidas en asesorías por el Departamento Jurídico de la Contraloría Municipal.

La información estuvo validada por la Ing. Leticia Maza Padilla y Lic. Ernesto Manuel Encarnación Geraldo.

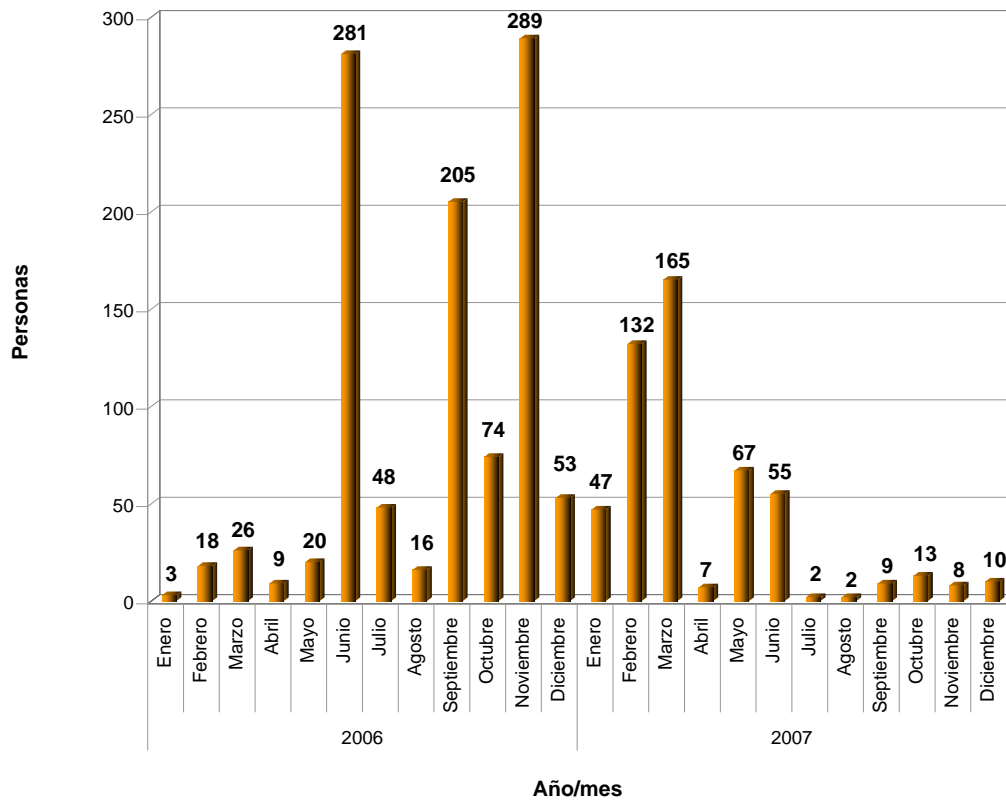
ELABORÓ: Patricia Mijares Ramírez.

### Documentos realizados por la Contraloría en el municipio de La Paz, B.C.Sur, 2006 y 2007



FUENTE: H. XII Ayuntamiento de La Paz, Contraloría Municipal.

### Personas atendidas por la Contraloría en el municipio de La Paz, B.C.Sur, 2006 y 2007



FUENTE: H. XII Ayuntamiento de La Paz, Contraloría Municipal.

**Cuadro: III.1.85**  
**Ingresos de giros comerciales por tipo, registrados por la Coordinación de Inspección Fiscal, 2007 (pesos)**

Mes	Tipo de giro comercial				Total
	Establecidos	Con venta de alcohol	De vía pública	Ambulantes temporales	
Enero	489,215.00	1,693,526.00	222,206.00	143,714.00	<b>2,548,661.00</b>
Febrero	426,933.00	638,799.00	67,459.00	200,028.00	<b>1,333,219.00</b>
Marzo	690,717.00	760,818.00	11,585.00	41,459.00	<b>1,504,579.00</b>
Abril	408,544.00	688,078.50	20,941.00	163,459.60	<b>1,281,023.10</b>
Mayo	401,985.00	722,085.00	5,632.00	52,096.00	<b>1,181,798.00</b>
Junio	232,428.00	1,260,418.00	8,918.00	143,678.00	<b>1,645,442.00</b>
Julio	176,711.00	594,104.00	4,988.00	7,627.00	<b>783,430.00</b>
Agosto	277,780.00	702,534.00	16,346.00	42,821.00	<b>1,039,481.00</b>
Septiembre	433,727.00	395,763.00	12,274.00	633,708.00	<b>1,475,472.00</b>
Octubre	482,854.00	596,619.00	23,990.00	209,002.00	<b>1,312,465.00</b>
Noviembre	263,409.00	2,416,233.00	19,081.00	862,320.00	<b>3,561,043.00</b>
Diciembre	255,631.00	3,516,073.20	11,908.00	441,104.00	<b>4,224,716.20</b>
<b>Total</b>	<b>4,539,934.00</b>	<b>13,985,050.70</b>	<b>425,328.00</b>	<b>2,941,016.60</b>	<b>21,891,329.30</b>

FUENTE: H. XII Ayuntamiento de La Paz, Tesorería General, Coordinación de Inspección Fiscal.

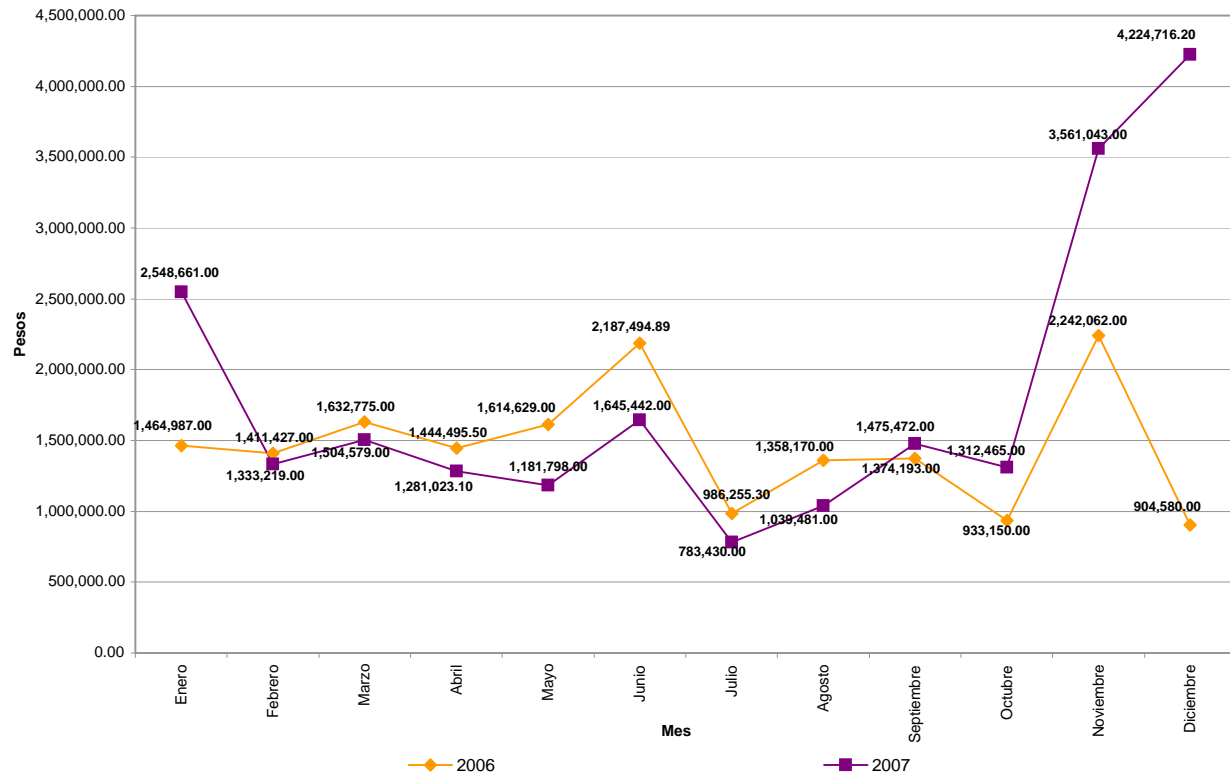
OBSERVACIONES:

Para el año 2007 no se registró la variable "Tipo de giro comercial de transporte".

La información estuvo validada por el Prof. Mario Enrique Pérez Villegas

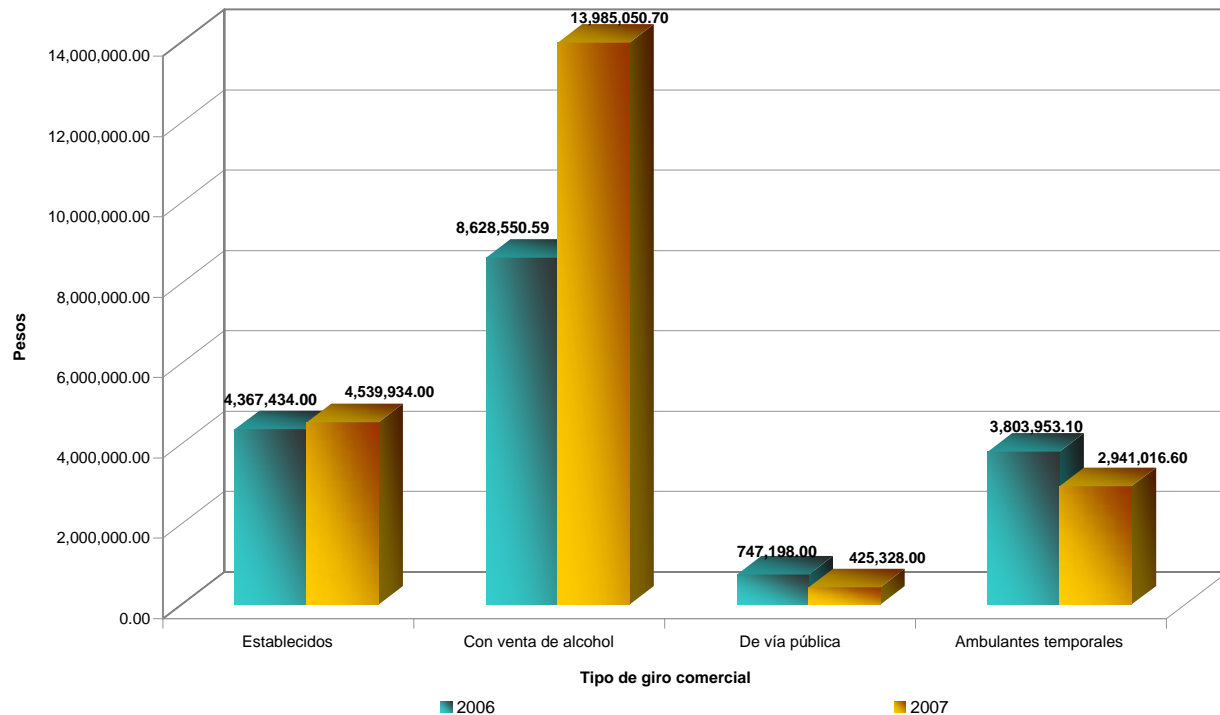
ELABORÓ: Liliana Bareño Villa.

**Ingresos de giros comerciales, registrados por la Coordinación de Inspección Fiscal, 2006-2007, (pesos)**



FUENTE: H. XII Ayuntamiento de La Paz, Tesorería General Municipal, Coordinación de Inspección Fiscal.

**Ingresos de giros comerciales por tipo, registrados por la Coordinación de Inspección Fiscal, 2006-2007 (pesos)**



FUENTE: H. XII Ayuntamiento de La Paz, Tesorería General Municipal, Coordinación de Inspección Fiscal.

## III.2 Sociales





**Cuadro: III.2.1**

**Personas apoyadas por concepto, registradas por la Dirección de Atención ciudadana en la ciudad de La Paz, B.C.Sur, 2007**

Apoyos otorgados	Enero	Febrero	Marzo	Abril	Mayo	Junio	Julio	Agosto	Septiembre	Octubre	Noviembre	Diciembre	Total
Otros apoyos	12	10	5	4	3	2	2	3	3	5	4	0	53
Reuniones de trabajo	2	2	7	5	7	4	3	3	6	4	6	18	67
Medicamentos comprados	16	10	2	1	4	3	5	4	3	0	0	0	48
Medicamentos donados	47	24	32	25	27	42	30	35	57	61	40	30	450
Jornadas sociales	1	0	0	0	0	0	0	0	0	0	0	0	1
Tinacos	12	0	0	0	0	0	0	0	0	11	0	0	23
Materiales	25	0	13	12	14	16	23	15	17	19	8	124	286
Apoyos económicos	58	13	10	12	15	22	37	12	7	13	7	5	211
Apoyos funerarios	5	3	3	3	9	15	7	12	6	5	10	7	85
Apoyos del Gobierno del Estado	50	0	0	0	0	0	0	0	0	0	0	0	50
Apoyo hospital	9	7	2	3	6	5	7	1	10	11	17	12	90
Diversos apoyos solicitados para transportación	7	6	2	3	2	5	4	3	7	6	5	6	56
Donación de ropa	0	0	0	0	0	0	0	0	0	0	0	35	35
Convivencia familiar (DIF)	0	0	0	0	0	0	0	0	0	0	0	12	12
Apoyos con láminas	0	0	0	0	0	0	0	0	0	0	0	120	120
<b>Total</b>	<b>244</b>	<b>75</b>	<b>76</b>	<b>68</b>	<b>87</b>	<b>114</b>	<b>118</b>	<b>88</b>	<b>116</b>	<b>135</b>	<b>97</b>	<b>369</b>	<b>1,587</b>

FUENTE: H. XII Ayuntamiento de La Paz, Presidencia Municipal, Dirección de Atención Ciudadana.

OBSERVACIONES:

La procedencia de las personas que reciben el apoyo puede variar a nivel ciudad, municipio, estado o país.

La información estuvo validada por el C. Martín Leonardo Villavicencio Carmona.

ELABORÓ: Liliana Bareño Villa.

**Cuadro: III.2.2**  
**Número de personas registradas y atendidas por la**  
**Dirección de Atención ciudadana en la ciudad de La**  
**Paz, B.C.Sur, 2007**

Mes	Personas registradas	Personas atendidas
Enero	375	619
Febrero	150	263
Marzo	250	326
Abril	194	262
Mayo	246	333
Junio	245	359
Julio	138	256
Agosto	179	267
Septiembre	195	311
Octubre	205	340
Noviembre	138	235
Diciembre	37	406
<b>Total</b>	<b>2,352</b>	<b>3,977</b>

FUENTE: H. XII Ayuntamiento de La Paz, Presidencia Municipal, Dirección de Atención Ciudadana.

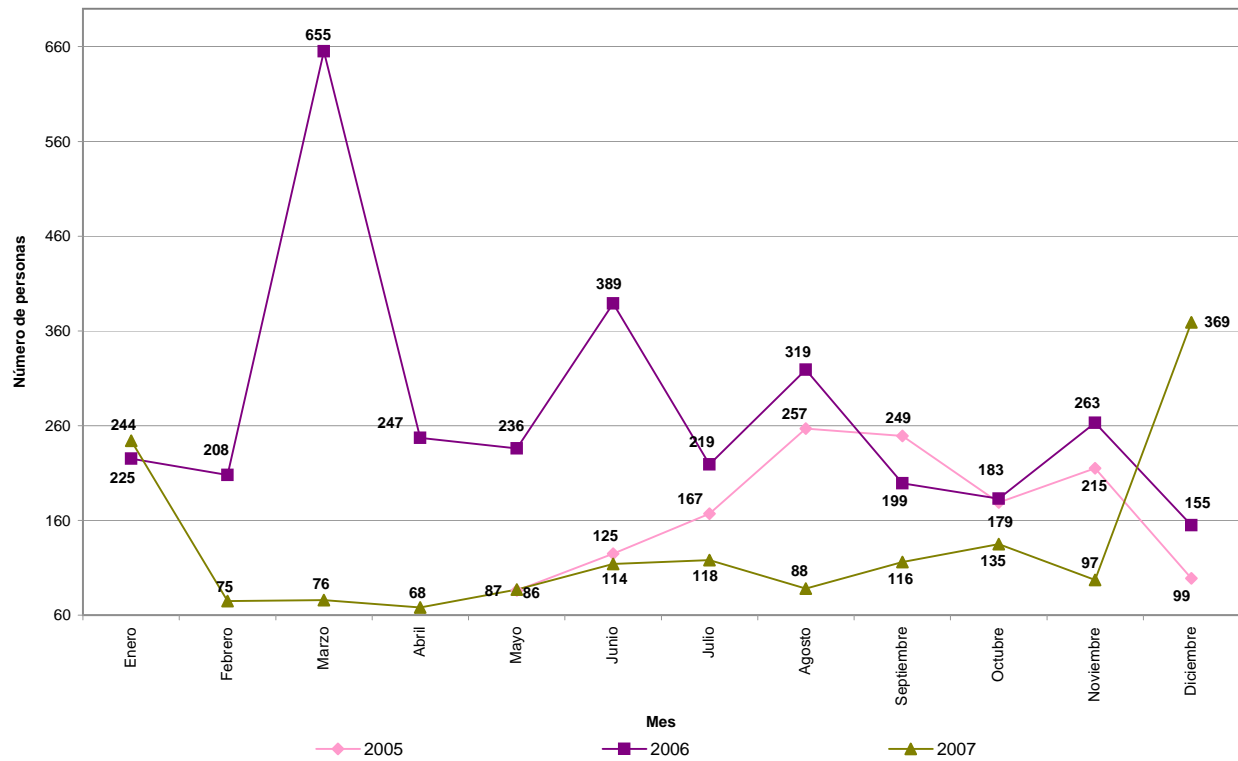
**OBSERVACIONES:**

La procedencia de las personas que reciben el apoyo puede variar a nivel ciudad, municipio, estado o país.

La información estuvo validada por el C. Martín Leonardo Villavicencio Carmona.

ELABORÓ: Liliana Bareño Villa.

**Número de personas apoyadas por la Dirección de Atención Ciudadana en la ciudad de La Paz, B. C.  
 Sur, 2005-2007**



FUENTE: H. XII Ayuntamiento de La Paz, Presidencia Municipal, Dirección de Atención Ciudadana.  
 OBSERVACIONES:  
 Para el año 2005 se toman en cuenta los meses de mayo a diciembre, cuando inicia la administración municipal.

**Cuadro: III.2.3**  
**Total de giras de trabajo y reuniones, registradas por la Coordinación de Delegaciones, en el municipio de La Paz, B.C.Sur, 2007**

Actividades	No. de actividades
Giras de trabajo	38
Reunión con delegados y subdelegados	1

FUENTE: H. XII Ayuntamiento de La Paz, Secretaría General, Coordinación de Delegaciones.

OBSERVACIONES:

La información contempla los meses de enero a noviembre del 2007.

La información estuvo validada por el Prof. Ricardo Hernández Manríquez.

ELABORÓ: Patricia Mijares Ramírez.

**Cuadro: III.2.4**  
**Número de subdelegaciones existentes por cabecera delegacional y municipal, en el municipio de La Paz, B.C.Sur, 2007**

Cabecera de Delegación/municipio	Número de Subdelegaciones
Todos Santos	15
San Antonio <sup>1/</sup>	10
Los Dolores	10
Los Planes	3
Los Barriles	3
La Paz <sup>2/</sup>	10
<b>Total</b>	<b>51</b>

FUENTE: XII Ayuntamiento de La Paz, Secretaría General, Coordinación de Delegaciones.

<sup>1/</sup>La subdelegación de Texcalama es atendida actualmente por el delegado de San Antonio, esto debido a que el día de las elecciones hubo impugnación.

<sup>2/</sup>Cabecera municipal que tiene bajo su jurisdicción a 10 subdelegaciones.

La información estuvo validada por el Prof. Ricardo Hernández Manríquez.

ELABORÓ: Patricia Mijares Ramírez.

**Cuadro: III.2.5**  
**Giras de trabajo por cabecera delegacional registradas por la Coordinación de Delegaciones, en el municipio de La Paz, B.C.Sur, 2007**

Cabecera de Delegación	Número de giras
Todos Santos	6
San Antonio	4
Los Dolores	5
Los Planes	6
Los Barriles	5
<b>Total</b>	<b>26</b>

FUENTE: XII Ayuntamiento de La Paz, Secretaría General, Coordinación de Delegaciones.  
 La información estuvo validada por el Prof. Ricardo Hernández Manríquez.  
 ELABORÓ: Patricia Mijares Ramírez.

**Cuadro: III.2.6**  
**Giras de trabajo por cabecera subdelegacional registradas por la Coordinación de Delegaciones, en el municipio de La Paz, B.C.Sur, 2007**

Cabecera de Subdelegación	Número de giras
El Calandrio	3
Chametla	2
Conquista Agraria	1
El Centenario	2
San Pedro	4
<b>Total</b>	<b>12</b>

FUENTE: XII Ayuntamiento de La Paz, Secretaría General, Coordinación de Delegaciones.  
 La información estuvo validada por el Prof. Ricardo Hernández Manríquez.

**OBSERVACIONES:**

En el resto de subdelegaciones del municipio de La Paz no se llevaron a cabo giras de trabajo.

ELABORÓ: Patricia Mijares Ramírez.

### Cuadro: III.2.7

**Registro de apoyos otorgados, difusión de actividades, artistas involucrados, trabajadores involucrados y vinculación interinstitucional, registrado por la Coordinación de Festivales de La Paz en el municipio de La Paz, B.C.Sur, 2007**

Actividades	Del 1 de marzo al 31 de agosto de 2007	Del 1 de septiembre al 31 de diciembre de 2007
<b>Instancias atendidas</b>	<b>Público atendido</b>	
Instituciones educativas	0	0
Tres niveles de gobierno <sup>1/</sup>	26,050	4,250
Sociedad civil <sup>2/</sup>	2,000	0
Iniciativa privada <sup>3/</sup>	0	1,200
<b>Difusión de actividades</b>		
Prensa escrita	46	14
Radio	31	14
Televisión	25	10
Impresos	21,976	14
<b>Artistas involucrados (Locales y nacionales)</b>		
Danza y música (elementos) <sup>3/</sup>	413	298
Teatro	0	1
Literatura	6	1
Artes visuales	0	0
Otros	0	1
<b>Trabajadores involucrados</b>		
Operativo, diseño y programación	3	3
Relaciones públicas	3	3
Administración	1	1
Difusión	1	1
Auxiliares	2	2
<b>Vinculación interinstitucional</b>		
Federal	2	1
Estatal	4	3
Municipal	12	3
Privada	5	4

FUENTE: H. XII Ayuntamiento de La Paz, Presidencia Municipal, Coordinación de Festivales de La Paz.

1/ A partir de 2007 se toma en cuenta al gobierno federal.

2/ A Partir de 2007 se empieza a registrar esta variable.

3/ En los años 2005 y 2006 la variable *Música* se dividía en *Cantantes y Grupos musicales*, a partir del 2007 se englobó en una sola variable.

OBSERVACIONES:

La información es aproximada.

La información estuvo validada por el Prof. Marco Antonio Ojeda García.

ELABORÓ: Liliانا Bareño Villa.

**Cuadro: III.2.8**

**Delitos del Fuero Federal, registrados por el Área de Comunicación Social en la Dirección General de Seguridad Pública y Tránsito en el municipio de La Paz, B.C.Sur, 2007**

Motivos	Enero	Febrero	Marzo	Abril	Mayo	Junio	Julio	Agosto	Septiembre	Octubre	Noviembre	Diciembre	Total
Marihuana	10	16	11	6	19	20	21	11	21	8	2	6	151
Cocaína	6	8	2	4	9	10	10	10	8	2	2	6	77
Cristal	15	11	9	6	14	26	17	10	13	11	7	10	149
Psicotrópicos	0	0	2	3	1	0	0	3	0	0	1	0	10
Piratería	0	0	1	0	1	0	4	3	1	0	0	0	10
Billetes falsos	0	0	0	0	7	0	2	1	3	1	4	0	18
Productos en veda	0	0	0	0	0	0	0	0	0	0	0	0	0
Arma de fuego (todo tipo)	0	0	0	1	2	3	3	0	0	2	1	0	12
Cartuchos (todo tipo)	0	0	0	0	1	0	0	0	0	0	0	0	1
<b>Total</b>	<b>31</b>	<b>35</b>	<b>25</b>	<b>20</b>	<b>54</b>	<b>59</b>	<b>57</b>	<b>38</b>	<b>46</b>	<b>24</b>	<b>17</b>	<b>22</b>	<b>428</b>

FUENTE: H. XII Ayuntamiento de La Paz, Dirección General de Seguridad Pública y Tránsito Municipal, Área de Comunicación Social.  
La información estuvo validada por C. Azor Gutiérrez Cruz.  
ELABORÓ: Patricia Mijares Ramírez.

**Cuadro: III.2.9**

**Delitos del Fuero Común, registrados por el Área de Comunicación Social en la Dirección General de Seguridad Pública y Tránsito en el municipio de La Paz, B.C.Sur, 2007**

Motivos	Enero	Febrero	Marzo	Abril	Mayo	Junio	Julio	Agosto	Septiembre	Octubre	Noviembre	Diciembre	Total
Robo de vehículo	4	3	5	3	4	2	2	1	3	1	7	4	39
Robo a vehículo	8	2	3	9	0	3	1	0	1	2	2	4	35
Robo a negocio	1	8	3	6	4	4	4	5	5	10	1	9	60
Robo a domicilio	3	5	1	7	10	14	3	8	16	13	10	3	93
Robo a persona	0	2	7	2	3	0	2	12	0	1	0	6	35
Asalto	0	1	3	0	0	0	0	0	0	0	0	1	5
Intento de asalto		0	1	0	1	0	0	0	0	0	0	0	2
Intento de robo	3	5	1	4	4	1	1	0	3	1	1	3	27
Introducirse a domicilio	5	3	3	1	2	4	2	10	0	1	2	4	37
No acredita propiedad	5	2	1	4	6	5	8	2	3	2	5	9	52
Riña	3	3	3	2	7	3	3	7	0	2	4	7	44
Agresión física	7	7	9	12	2	5	11	14	14	7	13	5	106
Lesiones	2	5	6	7	3	1	2	1	0	1	1	1	30
Amenazas	3	5	7	4	8	4	3	0	3	2	6	1	46
Ataque a las insignias	0	0	2	0	1	3	2	6	5	2	11	3	35
Daños a las cosas	8	4	8	8	6	7	12	10	8	11	8	15	105
Inmoral	0	0	0	0	0	2	0	0	1	3	0	0	6
Documentación falsa	0	0	0	0	0	0	0	0	0	1	0	0	1
Arma blanca	0	0	0	0	0	0	0	0	0	0	0	0	0
Graffiti	5	12	15	6	3	5	10	5	6	8	13	3	91
Provocar incendios	0	0	0	0	0	0	0	0	0	0	1	0	1
Por violación	0	0	0	0	0	0	0	1	0	0	0	0	1
Intento de violación	0	0	1	0	2	1	0	0	0	0	0	0	4
Atentado al pudor	3	0	0	1	0	0	4	0	1	0	1	1	11
Acoso	1	0	0	1	1	0	2	0	0	0	0	0	5
Intento de homicidio	0	0	0	0	0	0	0	0	0	0	0	0	0
Por homicidio	0	0	0	0	0	0	0	0	0	0	0	0	0
Por raptar	0	0	0	0	0	0	0	0	0	0	0	0	0
Por intento de secuestro	0	0	0	0	1	0	0	0	0	0	0	0	1
Por extorsión	0	0	0	0	1	0	0	0	0	0	0	0	1
Por tráfico de menores	0	0	0	0	2	0	0	0	0	0	0	0	2
Proposiciones indecorosas	0	0	1	0	0	0	0	0	0	0	0	0	1
Negarse a pagar un servicio	0	0	0	1	2	0	0	0	0	0	0	0	3
Por estafa	0	0	0	0	0	0	0	1	0	0	0	0	1
Manejar en estado de ebriedad con lesionados o muertos	0	0	0	0	0	0	0	0	0	0	0	0	0
Por cohecho	0	0	0	0	0	0	0	1	0	0	0	0	1
<b>Total</b>	<b>61</b>	<b>67</b>	<b>80</b>	<b>78</b>	<b>73</b>	<b>64</b>	<b>72</b>	<b>84</b>	<b>69</b>	<b>68</b>	<b>86</b>	<b>79</b>	<b>881</b>

FUENTE: H. XII Ayuntamiento de La Paz, Dirección General de Seguridad Pública y Tránsito Municipal, Área de Comunicación Social.  
La información estuvo validada por C. Azor Gutiérrez Cruz.  
ELABORÓ: Patricia Mijares Ramírez.



**Cuadro: III.2.10**

**Número de detenidos por el Bando de Policía y Buen Gobierno, registrados por el Área de Comunicación Social en la Dirección General de Seguridad Pública y Tránsito en el municipio de La Paz, B.C.Sur, 2007**

Motivos	Enero	Febrero	Marzo	Abril	Mayo	Junio	Julio	Agosto	Septiembre	Octubre	Noviembre	Diciembre	Total
Riña sin parte informativo	168	293	168	181	193	193	186	224	202	174	190	248	2,420
Introducirse a domicilio s/parte	29	38	24	39	43	39	46	28	14	24	19	13	356
Ebrio y molesto	218	300	261	300	232	300	267	281	246	253	256	320	3,234
Ebrio y botado (dormidos en vía pública)	17	24	33	31	28	40	40	51	37	18	21	24	364
Inhalar resistol	39	41	45	39	57	40	53	53	61	40	45	47	560
Inhalar cristal	1	2	0	1	0	0	1	0	0	0	0	1	6
Inhalar tiner	0	1	0	1	0	0	0	0	0	1	3	0	6
Ingerir bebidas embriagantes en la vía pública	105	127	182	131	88	63	114	113	96	151	134	103	1,407
Ingerir bebidas embriagantes en vehículo estacionado	40	41	47	69	35	58	44	51	72	48	39	43	587
Ingerir bebidas embriagantes en vehículo en circulación	36	47	81	40	65	50	61	74	49	70	49	41	663
Alterar el orden público	21	24	30	15	26	16	17	10	4	24	14	12	213
Entorpecer funciones	10	11	4	7	10	11	7	4	3	3	4	4	78
Hacer sus necesidades fisiológicas	75	88	75	83	130	98	170	107	82	48	88	98	1,142
Inmoral	10	13	17	6	8	7	10	7	3	11	7	11	110
Negarse a pagar un servicio	1	4	3	5	4	1	6	2	4	7	9	3	49
Enfermo mental	1	8	3	4	1	5	6	3	2	2	2	1	38
Insultos	5	9	11	4	21	13	14	11	17	14	7	6	132
Faltas a la autoridad	0	0	0	0	0	0	0	0	2	0	5	0	7
Fumar marihuana	12	8	33	19	29	26	16	23	21	32	25	20	264
Asomarse a los domicilios	14	8	17	12	6	15	20	8	9	7	11	9	136
Intento de robo de vehículo	0	0	0	0	0	0	0	0	0	2	1	0	3
Intento de robo a negocio	0	0	0	0	1	0	0	0	0	0	0	0	1
Intento de robo a persona	0	0	0	0	0	0	0	0	0	1	0	1	2
Portación de arma blanca	0	0	2	1	0	0	0	0	0	0	0	0	3
Daños a las cosas sin parte informativo	1	3	1	2	2	1	1	1	1	1	3	5	22
Pedir dinero en la vía pública	0	0	3	1	0	2	0	0	0	0	0	2	8
Vagancia	0	0	1	0	0	0	0	0	0	0	0	0	1
Tirar basura en la vía pública	0	0	0	0	0	0	0	0	0	0	0	0	0
Intento de soborno	0	0	0	0	0	0	0	0	0	0	0	0	0
<b>Total</b>	<b>803</b>	<b>1,090</b>	<b>1,041</b>	<b>991</b>	<b>979</b>	<b>978</b>	<b>1,079</b>	<b>1,051</b>	<b>925</b>	<b>931</b>	<b>932</b>	<b>1,012</b>	<b>11,812</b>

FUENTE: H. XII Ayuntamiento de La Paz, Dirección General de Seguridad Pública y Tránsito Municipal, Área de Comunicación Social.

La información estuvo validada por C. Azor Gutiérrez Cruz.

ELABORÓ: Patricia Mijares Ramírez.

**Cuadro: III.2.11**

**Estadísticas de drogas y armas, registrados por el Área de Comunicación Social en la Dirección General de Seguridad Pública y Tránsito en el municipio de La Paz, B.C.Sur, 2007**

Drogas/armas	Enero	Febrero	Marzo	Abril	Mayo	Junio	Julio	Agosto	Septiembre	Octubre	Noviembre	Diciembre	Total
<b>Marihuana</b>													
Envoltorios	21	2	7	0	37	8	192	13	88	22	11	6	<b>407</b>
Bolsas o bolsitas	8	50	12	7	29	79	8	35	11	29	2	16	<b>286</b>
Cigarrillos	0	10	0	0	2	1	1	0	0	0	0	0	<b>14</b>
Peso en gramos	261.9	401.2	185.5	89.3	523.8	1,032.3	6,164.9	537.6	3,755.3	2,211.0	60.9	188.7	<b>15,412.4</b>
<b>Cristal</b>													
Envoltorios	149	215	17	12	260	100	386	101	192	100	100	67	<b>1,699</b>
Bolsas o bolsitas	0	0	0	0	0	1	0	2	0	0	0	0	<b>3</b>
Peso en gramos	54.4	53.9	4.5	4.5	82.3	45.8	137.0	1,001.5	63.7	29.7	15.2	16.8	<b>1,509.3</b>
<b>Cocaína</b>													
Envoltorios	30	122	4	5	137	16	14	76	85	46	61	25	<b>621</b>
Bolsas o bolsitas	0	0	0	0	0	2	1	0	1	0	5	0	<b>9</b>
Peso en gramos	18.5	55.8	2.4	2.2	85.0	24.6	47.2	44.2	80.9	22.8	2,539.8	9.8	<b>2,933.1</b>
<b>Psicotrópicos</b>													
Pastillas	0	0	4	2	21	0	0	43	0	0	3	0	<b>73</b>
<b>Armas</b>													
Navajas	1	2	1	0	1	2	0	0	1	0	0	0	<b>8</b>
Cuchillos	0	5	6	0	3	8	2	2	3	1	1	1	<b>32</b>
Dagas	0	0	0	1	0	0	0	0	0	0	0	0	<b>1</b>
Machetes	0	1	6	0	0	0	1	0	3	0	0	1	<b>12</b>
Revolver calibre 38	0	1	0	0	0	1	0	0	0	0	0	0	<b>2</b>
Revolver calibre 22	0	0	0	0	1	0	0	0	0	1	0	0	<b>2</b>
Revolver salvas	0	1	0	0	0	0	0	0	0	0	0	0	<b>1</b>
Pistola calibre 45 mm	0	0	0	0	0	0	0	0	0	0	1	0	<b>1</b>
Pistola calibre 25	0	0	0	0	0	0	0	0	0	0	1	0	<b>1</b>
Pistola calibre 357	0	0	0	0	0	1	0	0	0	0	0	0	<b>1</b>
Pistola calibre 380	0	0	0	0	0	0	1	0	0	0	0	0	<b>1</b>
Arma calibre 32	0	0	0	1	0	0	0	0	0	0	0	0	<b>1</b>
Arma calibre 9mm	0	0	0	0	2	0	1	0	0	0	0	0	<b>3</b>
Arma de diabolos	0	1	0	0	0	0	0	0	0	0	0	0	<b>1</b>
Escopeta calibre 12	0	0	0	0	0	1	0	0	0	0	0	0	<b>1</b>
Rifle calibre 22	0	0	0	0	0	1	0	0	0	0	0	0	<b>1</b>
Rifle calibre 0.5	0	0	0	0	0	0	0	0	0	0	1	0	<b>1</b>
Rifle calibre 5.5mm	0	0	0	0	0	0	2	0	0	0	0	0	<b>2</b>
Rifle calibre 4.5 mm	0	0	0	0	0	0	0	0	0	1	0	0	<b>1</b>
Cartuchos calibre 9 mm	0	0	0	0	11	0	17	0	0	0	0	0	<b>28</b>
Cartuchos calibre 12 mm	0	6	0	0	0	8	0	0	0	0	0	0	<b>14</b>
Cartuchos calibre 22 mm	0	0	0	0	152	0	0	0	0	10	22	0	<b>184</b>
Cartuchos calibre 25 mm	0	0	0	0	0	0	0	0	0	0	2	0	<b>2</b>
Cartuchos calibre 38 mm	0	6	0	0	0	39	46	0	0	0	68	0	<b>159</b>
Cartuchos calibre 357	0	0	0	0	0	21	0	0	0	0	0	0	<b>21</b>
Cargador	0	0	0	1	2	0	2	0	0	0	1	0	<b>6</b>

FUENTE: H. XII Ayuntamiento de La Paz, Dirección General de Seguridad Pública y Tránsito Municipal, Área de Comunicación Social.

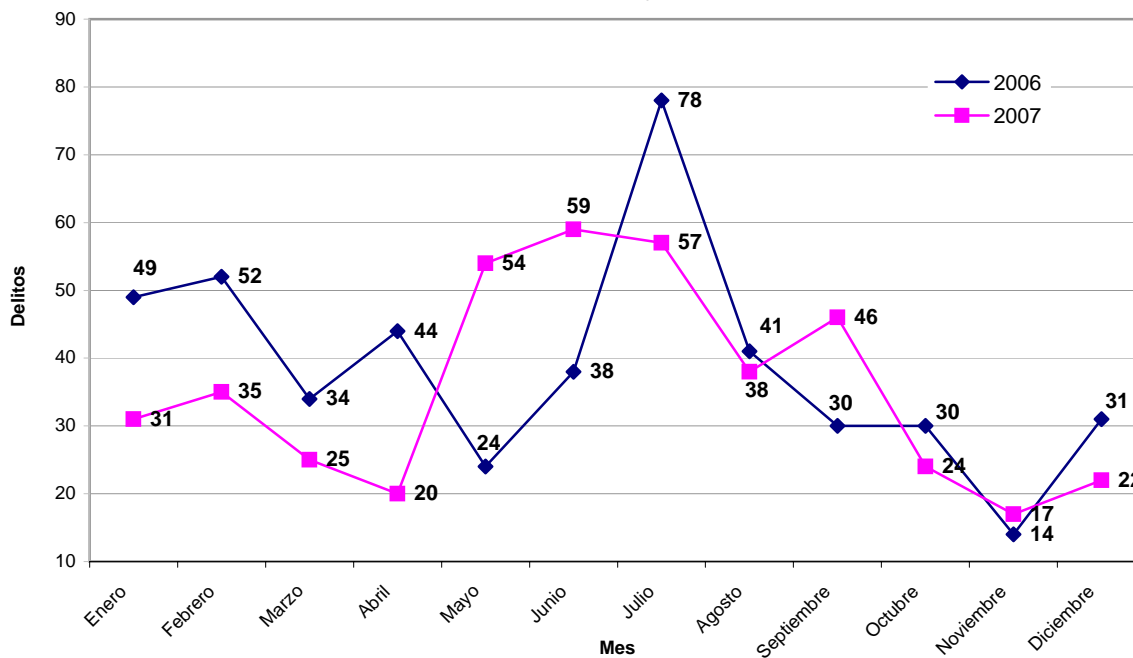
**OBSERVACIONES:**

Para este año no se registraron las siguientes drogas y armas: Hoja cromada, revolver de postas, pistola cal. 22, arma cal. 95m, cartuchos cal. 20, cartuchos cal. 30.06, cartuchos cal. 45 mm, cartuchos cal. 95 mm, cartuchos cal. 223 mm, cartuchos cal. 380 mm, cartuchos cal. 410 mm y diabolos cal. 5.5mm.

La información estuvo validada por C. Azor Gutiérrez Cruz.

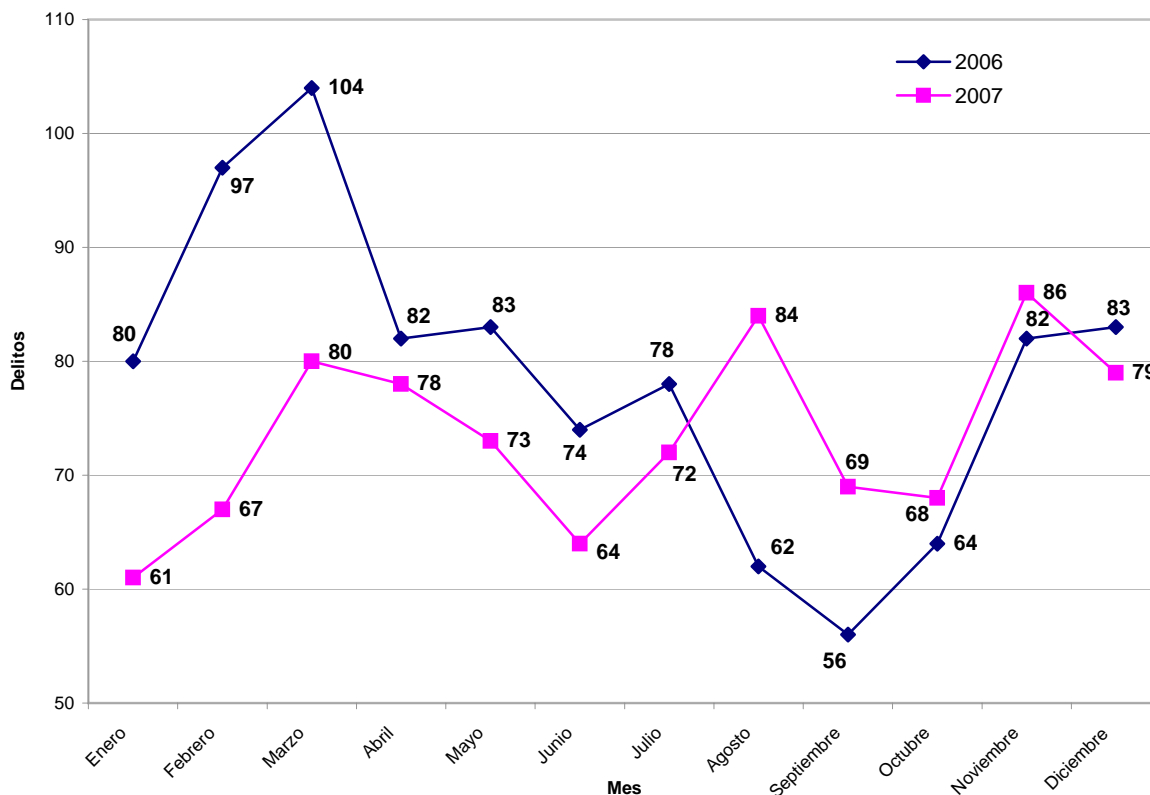
ELABORÓ: Patricia Mijares Ramirez.

**Delitos del Fuero Federal, registrados por el Área de Comunicación Social en la Dirección General de Seguridad Pública y Tránsito en el municipio de La Paz, B.C.Sur, 2006 y 2007**



FUENTE: H. XII Ayuntamiento de La Paz, Dirección General de Seguridad Pública y Tránsito Municipal, Área de Comunicación Social.

**Delitos del Fuero Común, registrados por el Área de Comunicación Social en la Dirección General de Seguridad Pública y Tránsito en el municipio de La Paz, B.C.Sur, 2006 y 2007**



FUENTE: H. XII Ayuntamiento de La Paz, Dirección General de Seguridad Pública y Tránsito Municipal, Área de Comunicación Social.

### Cuadro: III.2.12

#### Actividades realizadas por la Subdirección de Transporte en la Dirección General de Seguridad Pública y Tránsito en el municipio de La Paz, B.C.Sur, 2007

Concepto	Enero	Febrero	Marzo	Abril	Mayo	Junio	Julio
<b>Total de revistas autorizadas</b>	<b>30</b>	<b>478</b>	<b>138</b>	<b>80</b>	<b>210</b>	<b>50</b>	<b>25</b>
Revista de taxis	16	319	47	13	36	1	1
Revista de colectivos	3	122	41	11	48	2	3
Revista de carga de material para la construcción	6	9	33	29	40	12	8
Revista especializada a pipa	2	1	1	6	11	7	1
Revista especializada a grúa	1	0	0	1	2	0	0
Revista de carga liviana	0	0	0	0	1	4	1
Revista de transporte de personal agrícola	1	1	8	6	2	0	1
Revista de pasaje exclusivo de turismo	1	0	1	0	4	0	0
Revista de transporte escolar	0	0	0	3	10	1	1
Revista de autobuses foráneos de pasajeros	0	0	0	0	0	0	0
Revista de pasaje urbano	0	26	4	8	1	13	0
Revista de carga regular	0	0	2	0	3	0	0
Revista de transporte de pasaje suburbano	0	0	0	0	0	0	0
Revista de transporte de personal	0	0	1	2	1	0	0
Revista de productos del campo				1	1	0	1
Autorentas	0	0	0	0	50	10	8
<b>Placas demostradoras</b>	<b>6</b>	<b>3</b>	<b>2</b>	<b>7</b>	<b>5</b>	<b>7</b>	<b>8</b>
<b>Reposición de tarjetas de placas demostradoras</b>	<b>4</b>	<b>8</b>	<b>0</b>	<b>0</b>	<b>0</b>	<b>0</b>	<b>2</b>
<b>50% descuentos en licencias de chofer</b>	<b>11</b>	<b>7</b>	<b>5</b>	<b>5</b>	<b>7</b>	<b>7</b>	<b>11</b>
<b>Altas de placas de servicio público</b>	<b>14</b>	<b>26</b>	<b>12</b>	<b>11</b>	<b>21</b>	<b>10</b>	<b>6</b>
Nueva creación	2	4	1	5	4	1	1
Por cesión de derechos	2	13	7	2	10	2	0
Por regularización	7	7	1	1	6	3	2
Por extravío de placas	0	1	0	0	0	2	1
Por corrección de datos	0	0	0	0	0	0	0
Por arrendamiento	3	1	3	3	1	2	2
<b>Cambio de unidad (Traslado de placas)</b>	<b>25</b>	<b>33</b>	<b>46</b>	<b>18</b>	<b>18</b>	<b>26</b>	<b>36</b>
Taxi	15	15	16	8	9	9	9
Colectivo	3	12	13	5		4	17
Carga de material para la construcción	4	6	4	2	7	3	8
Especializado pipa	2	0	0	0	0	1	0
Especializado grúa	0	0	3	0	0	0	0
Carga liviana	0	0	0	0	0	0	0
Transporte de personal agrícola	1	0	0	2	0	0	0
Pasaje exclusivo turismo	0	0	0	1	0	0	0
Transporte de pasaje urbano	0						
Transporte escolar	0	0	0	0	0	0	1
Autobuses foráneos de pasajeros		0	0	0		0	0
Pasaje urbano	0	0	0	0		0	0
Carga regular	0	0	0	0		0	0
Pasaje suburbano	0	0	0	0	0	0	0
Productos del campo					1	0	0
Transporte de personal	0	0	0		0	0	1
Autorentas	0	0	0	0	1	9	0
Motorenta	0		10		0	0	0

**Cuadro: III.2.12**

**Continuación...**

Concepto	Enero	Febrero	Marzo	Abril	Mayo	Junio	Julio
<b>Cambio de unidad y modalidad</b>	0	0	0	0	0	0	0
<b>Cambio de agrupación</b>	0	0	1	1	1	0	2
<b>Permisos de carga y descarga</b>	298	299	349	305	311	301	280
<b>Análisis de solicitudes de rutas</b>	3	0	0	0	0	3	0
Revisión sobre autorización de rutas	1	0	0	0	0	1	0
Revisión sobre modificación de rutas	1	0	0	0	0	1	0
Revisión sobre ampliación de rutas	1	0	0	0	0	1	0
<b>Operativos</b>	3	1	0	11	4	3	15
De revisión de documentos y condiciones físicas de las unidades de servicio público de transporte	2	1	0	9	3	3	15
Foráneos de pirataje de servicio público, en coordinación con la Dirección del Transporte del Estado	1	0	0	2	1	0	0
<b>Infracciones del transporte de servicio público y particular</b>	914	748	1,382	1,274	1,219	1,411	929
<b>Autorizaciones de permiso particular de transporte</b>	2	3	2	1	2	1	2
<b>Autorizaciones de rutas de transporte de carga</b>	1	3	2	0	2	1	0

**Cuadro: III.2.12**

**...Continuación**

Concepto	Agosto	Septiembre	Octubre	Noviembre	Diciembre	Total
<b>Total de revistas autorizadas</b>	<b>10</b>	<b>13</b>	<b>10</b>	<b>6</b>	<b>2</b>	<b>1,052</b>
Revista de taxis	3	1	0	1	0	438
Revista de colectivos	2	4	0	0	0	236
Revista de carga de material para la construcción	2	4	3	3	0	149
Revista especializada a pipa	1	0	0	0	0	30
Revista especializada a grúa	1	0	0	0	0	5
Revista de carga liviana	0	1	0	0	2	9
Revista de transporte de personal agrícola	1	2	0	2	0	24
Revista de pasaje exclusivo de turismo	0	0	0	0	0	6
Revista de transporte escolar	0	1	1	0	0	17
Revista de autobuses foráneos de pasajeros	0	0	0	0	0	0
Revista de pasaje urbano	0	0	0	0	0	52
Revista de carga regular	0	0	0	0	0	5
Revista de transporte de pasaje suburbano	0	0	0	0	0	0
Revista de transporte de personal	0	0	1	0	0	5
Revista de productos del campo	0	0	0	0	0	3
Autorentas	0	0	5	0	0	73
<b>Placas demostradoras</b>	<b>8</b>	<b>1</b>	<b>4</b>	<b>15</b>	<b>11</b>	<b>77</b>
<b>Reposición de tarjetas de placas demostradoras</b>	<b>4</b>	<b>0</b>	<b>0</b>	<b>0</b>	<b>0</b>	<b>18</b>
<b>50% descuentos en licencias de chofer</b>	<b>11</b>	<b>10</b>	<b>16</b>	<b>5</b>	<b>3</b>	<b>98</b>
<b>Altas de placas de servicio público</b>	<b>19</b>	<b>9</b>	<b>14</b>	<b>14</b>	<b>5</b>	<b>161</b>
Nueva creación	3	1	0	2	0	24
Por cesión de derechos	0	0	0	6	1	43
Por regularización	9	2	8	2	1	49
Por extravío de placas	1	0	0	0	1	6
Por corrección de datos	0	0	0	0	0	0
Por arrendamiento	6	6	6	4	2	39
<b>Cambio de unidad (Traslado de placas)</b>	<b>63</b>	<b>28</b>	<b>31</b>	<b>17</b>	<b>51</b>	<b>392</b>
Taxi	17	11	6	4	7	126
Colectivo	9	6	4	9	5	87
Carga de material para la construcción	11	3	6	1	3	58
Especializado pipa	1	5	1	2	0	12
Especializado grúa	0	0	0	0	1	4
Carga liviana	0	0	0	0	0	0
Transporte de personal agrícola	1	2	0	0	0	6
Pasaje exclusivo turismo	0	1	0	0	1	3
Transporte de pasaje urbano					0	0
Transporte escolar	1	0	0	0	0	2
Autobuses foráneos de pasajeros	0	0	0	0	0	0
Pasaje urbano	0	0	1	0		1
Carga regular	0	0	0	0	0	0
Pasaje suburbano	0	0	1	0	0	1
Productos del campo	0	0	0	0	0	1
Transporte de personal	0	0	0	0	0	1
Autorentas	23	0	12	1	34	80
Motorenta	0	0	0	0	0	10

**Cuadro: III.2.12**

**...Continuación**

Concepto	Agosto	Septiembre	Octubre	Noviembre	Diciembre	Total
<b>Cambio de unidad y modalidad</b>	0	0	0	0	0	0
<b>Cambio de agrupación</b>	0	0	0	0	2	7
<b>Permisos de carga y descarga</b>	294	245	287	300	276	3,545
<b>Análisis de solicitudes de rutas</b>	0	0	0	0	0	6
Revisión sobre autorización de rutas	0	0	0	0	0	2
Revisión sobre modificación de rutas	0	0	0	0	0	2
Revisión sobre ampliación de rutas	0	0	0	0	0	2
<b>Operativos</b>	6	2	8	6	0	59
De revisión de documentos y condiciones físicas de las unidades de servicio público de transporte	6	2	5	4	0	50
Foráneos de pirataje de servicio público, en coordinación con la Dirección del Transporte del Estado	0	0	3	2	0	9
<b>Infracciones del transporte de servicio público y particular</b>	957	886	953	1012	1120	12,805
<b>Autorizaciones de permiso particular de transporte</b>	2	4	1	1	2	23
<b>Autorizaciones de rutas de transporte de carga</b>	0	0	0	1	1	11

FUENTE: H. XII Ayuntamiento de La Paz, Dirección General de Seguridad Pública y Tránsito Municipal, Subdirección de Transporte.

OBSERVACIONES:

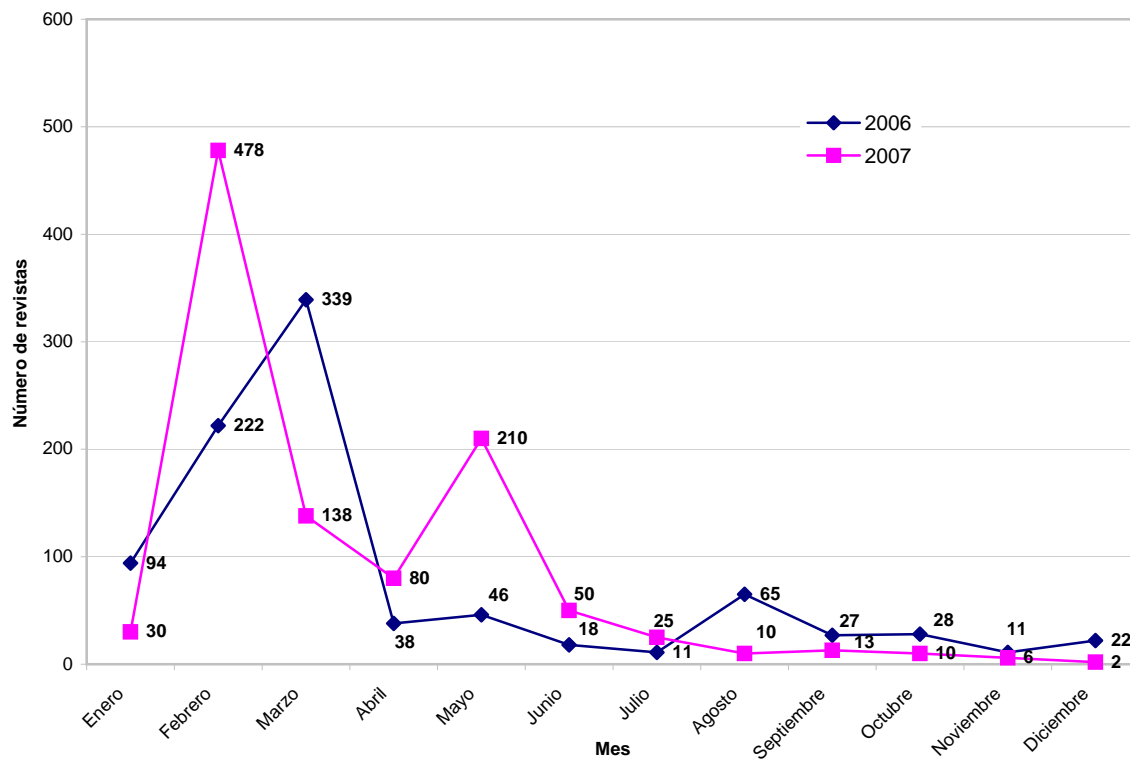
Los espacios que aparecen en blanco significa que no se registró esa variable en ese mes.

La variable *Altas de placas de servicio público*, considera lo siguiente: para *Nueva creación* incluye: carga liviana, carga de material para la construcción, carga de productos del campo, carga especializada grúa, de taxi, ambulancia y autorentas; la variable *Cesión de derechos* incluye: de taxi, colectivo, carga de material para la construcción, especializado pipa y de pasaje escolar; por *Arrendamiento*: carga de material para la construcción, de taxi y colectivo.

La información estuvo validada por el Cmte. Juan Ramón Domínguez Leyva y el C. Francisco Javier Salvatierra Wilson.

ELABORÓ: Patricia Mijares Ramírez.

**Revistas autorizadas por la Subdirección de Transporte en la Dirección General de Seguridad Pública y Tránsito en el municipio de La Paz, B.C.Sur, 2006 y 2007**



FUENTE: H. XII Ayuntamiento de La Paz, Dirección General de Seguridad Pública y Tránsito Municipal, Subdirección de Transporte.

OBSERVACIONES:

Los tipos de revistas autorizadas son: revistas de taxi, colectivos, carga de material para la construcción, especializada a pipa, especializada a grúa, de carga liviana, de transporte de personal agrícola, de pasaje exclusivo de turismo, de transporte escolar, de autobuses foráneos de pasajeros, de pasaje urbano, carga regular, de transporte de pasaje suburbano, de transporte de personal, de productos del campo y de autorentas.



**Cuadro: III.2.13**

**Actividades realizadas por la Policía Turística en la Dirección General de Seguridad Pública y Tránsito en la ciudad de La Paz, B.C.Sur, 2007**

Actividades	Enero	Febrero	Marzo	Abril	Mayo	Junio	Julio	Agosto	Septiembre	Octubre	Noviembre	Diciembre	Total
<b>INFORMACIÓN (personas)<sup>1/</sup></b>	<b>928</b>	<b>847</b>	<b>1,135</b>	<b>1,103</b>	<b>715</b>	<b>648</b>	<b>1,427</b>	<b>1,847</b>	<b>535</b>	<b>1,470</b>	<b>1,200</b>	<b>1,189</b>	<b>13,044</b>
Ubicación de hoteles	45	56	120	129	85	56	125	198	49	185	112	65	1,225
Ubicación de restaurantes	66	123	169	148	120	112	280	375	85	340	250	220	2,288
Ubicación de agencias de viajes	18	23	33	25	10	8	38	25	3	18	28	18	247
Ubicación de prestadores de servicios	230	112	226	233	140	164	312	415	115	320	290	285	2,842
Ubicación de lugares específicos	295	230	300	218	185	135	320	367	123	215	230	299	2,917
Ubicación de lugares de esparcimiento	130	135	118	200	76	103	166	302	98	202	120	168	1,818
Rutas de autobuses	56	98	57	64	53	23	116	115	40	120	70	54	866
Itinerario del ferry	88	70	112	86	46	47	70	50	22	70	100	80	841
<b>SEGURIDAD (personas arrestadas)<sup>2/</sup></b>	<b>12</b>	<b>16</b>	<b>5</b>	<b>28</b>	<b>16</b>	<b>25</b>	<b>48</b>	<b>18</b>	<b>12</b>	<b>12</b>	<b>23</b>	<b>12</b>	<b>227</b>
Ebrio y molesto	3	2	2	4	3	13	9	4	2	3	4	5	54
Ebrio y rijoso	1	0	0	0	0	0	2	0	0	0	0	0	3
Riña	0	1	0	12	1	2	4	1	1	3	5	1	31
Necesidades fisiológicas en la vía pública	0	1	2	2	1	1	0	0	0	0	0	2	9
Molesto en la vía pública	0	0	0	0	0	1	0	0	0	0	0	0	1
Ebrio en la vía pública	3	6	0	2	3	3	1	0	0	0	4	1	23
Ebrio y botado en la vía pública	2	0	0	2	0	0	3	1	1	0	0	1	10
Insultos a la autoridad	0	0	0	0	0	0	0	0	1	0	0	0	1
Manejar en estado de ebriedad	0	0	1	0	0	0	2	0	0	0	0	0	3
Ingerir bebidas embriagantes a bordo de vehículo	0	0	0	0	0	0	2	0	0	0	0	0	2
Robo	0	1	0	1	3	0	12	1	0	1	0	0	19
Graffiti	0	0	0	0	0	0	4	0	3	0	4	0	11
Inmoral	0	1	0	1	0	1	1	0	0	0	0	0	4
Portación y uso de sustancias ilegales	2	2	0	1	0	0	1	0	0	0	1	0	7
Dormir en la vía pública	0	0	0	0	0	0	0	1	0	0	0	0	1
Alterar el orden público	0	0	0	0	0	0	1	4	0	0	0	0	5
Ingerir bebidas embriagantes en vía pública	0	2	0	2	0	0	5	1	0	0	0	0	10
Daño a la propiedad ajena	0	0	0	0	0	0	0	0	3	0	0	0	3
Accidentes automovilísticos	0	0	0	0	4	4	0	5	1	2	5	2	23
Venta de productos en la vía pública sin permiso	1	0	0	0	0	0	0	0	0	0	0	0	1
Faltas a la moral	0	0	0	0	0	0	0	0	0	2	0	0	2
Otros <sup>3/</sup>	0	0	0	1	1	0	1	0	0	1	0	0	4
<b>ORIENTACIÓN (personas)<sup>4/</sup></b>	<b>83</b>	<b>39</b>	<b>68</b>	<b>84</b>	<b>84</b>	<b>17</b>	<b>55</b>	<b>98</b>	<b>12</b>	<b>36</b>	<b>65</b>	<b>41</b>	<b>682</b>
Tramites migratorios	58	27	45	58	58	12	40	66	10	26	40	35	475
Tramites de internación de vehículos al interior	25	12	23	26	26	5	15	32	2	10	25	6	207

Cuadro: III.2.13

...Continuación

Actividades	Enero	Febrero	Marzo	Abril	Mayo	Junio	Julio	Agosto	Septiembre	Octubre	Noviembre	Diciembre	Total
<b>VIALIDAD</b> (número de días) <sup>5/</sup>	<b>138</b>	<b>101</b>	<b>89</b>	<b>59</b>	<b>101</b>	<b>192</b>	<b>337</b>	<b>73</b>	<b>50</b>	<b>67</b>	<b>64</b>	<b>53</b>	<b>1,324</b>
Elaboración de infracciones <sup>6/</sup>	108	71	59	29	62	152	321	44	14	26	46	28	<b>960</b>
Cruce peatonal	6	6	8	8	8	10	8	8	8	8	10	20	<b>108</b>
Vialidad y cruce escolar	18	20	16	16	20	22	8	9	18	23	0	0	<b>170</b>
Vialidad en eventos especiales	6	4	6	6	11	8	0	12	10	10	8	5	<b>86</b>
<b>CURSOS</b> (número de cursos)	<b>1</b>	<b>1</b>	<b>1</b>	<b>1</b>	<b>2</b>	<b>2</b>	<b>0</b>	<b>1</b>	<b>0</b>	<b>0</b>	<b>0</b>	<b>0</b>	<b>9</b>
Concluidos	1	1	1	1	2	2	0	1	0	0	0	0	<b>9</b>
Impartidos	0	0	0	0	0	0	0	0	0	0	0	0	<b>0</b>
<b>OPERATIVOS</b> (número de días) <sup>7/</sup>	<b>0</b>	<b>2</b>	<b>3</b>	<b>5</b>	<b>2</b>	<b>1</b>	<b>1</b>	<b>2</b>	<b>1</b>	<b>5</b>	<b>4</b>	<b>4</b>	<b>30</b>
16 de septiembre	0	0	0	0	0	0	0	0	0	0	0	1	<b>1</b>
Arribo de cruceros	0	1	2	4	1	0	0	0	0	3	2	1	<b>14</b>
Árbol del niño pobre	0	0	0	0	0	0	0	0	0	0	0	1	<b>1</b>
Carnaval	0	1	0	0	0	0	0	0	0	0	0	0	<b>1</b>
Operativo en fiestas patrias	0	0	0	0	0	0	0	0	1	0	0	0	<b>1</b>
Operativo Costa Baja	0	0	0	0	0	0	0	1	0	0	0	0	<b>1</b>
Feria del libro	0	0	0	0	0	0	0	1	0	0	0	0	<b>1</b>
Operativo conjunto con la Policía Ministerial	0	0	0	0	0	0	1	0	0	0	0	0	<b>1</b>
Operativo de Informe de gobierno	0	0	1	1	0	0	0	0	0	0	0	0	<b>2</b>
Operativo carrusel	0	0	0	0	0	1	0	0	0	0	0	0	<b>1</b>
Operativo fiestas de fundación de La Paz	0	0	0	0	1	0	0	0	0	0	0	0	<b>1</b>
Filmación de película	0	0	0	0	0	0	0	0	0	0	2	0	<b>2</b>
Operativo reglamento del uso del malecón	0	0	0	0	0	0	0	0	0	2	0	0	<b>2</b>
Seguridad bancaria	0	0	0	0	0	0	0	0	0	0	0	1	<b>1</b>
<b>TURISTAS<sup>8/</sup></b>	<b>392</b>	<b>299</b>	<b>341</b>	<b>284</b>	<b>220</b>	<b>195</b>	<b>354</b>	<b>457</b>	<b>144</b>	<b>404</b>	<b>313</b>	<b>325</b>	<b>3,728</b>
Nacionales	311	89	78	182	71	99	140	186	67	99	64	114	<b>1,500</b>
Extranjeros	81	210	263	102	149	96	214	271	77	305	249	211	<b>2,228</b>

FUENTE: H. XII Ayuntamiento de La Paz, Dirección General de Seguridad Pública y Tránsito Municipal, Policía Turística.

1/ Se refiere al número de personas que solicitan información de hoteles, restaurantes, etc.

2/ Se refiere al número de personas arrestadas por tipo de delito.

3/ Se refiere a personas arrestadas por motivos específicos que no son comunes o que registran como una combinación de delitos.

4/ Se refiere al número de personas que solicitan orientación.

5/Se refiere al número de días que los policías dedican a las actividades de vialidad.

6/ Se refiere al número de infracciones que se levantan en el mes.

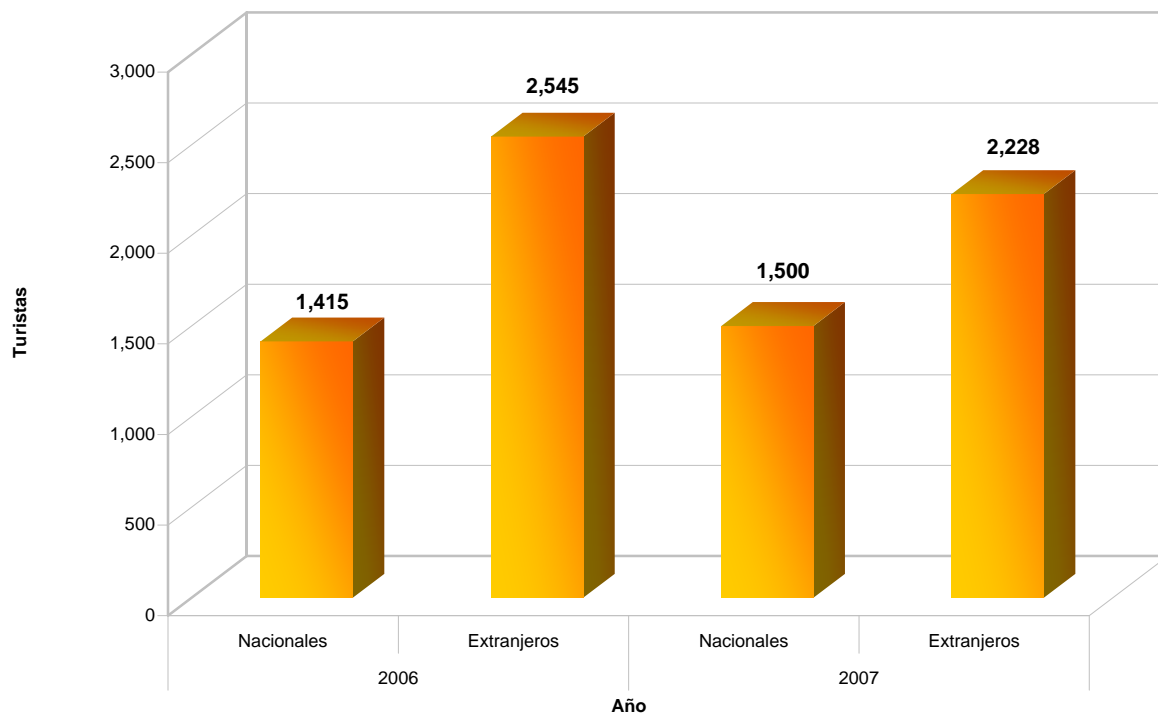
7/ Se refiere al número de días que los policías dedican a los operativos especiales.

8/ Se refiere al número de turistas que solicitan información. Una misma persona puede solicitar varios tipos de información.

La información estuvo validada por la C. Ivette Lucía Quirós R.

ELABORÓ: Patricia Mijares Ramírez.

**Turistas nacionales y extranjeros que solicitaron información a la Policía Turística de la Dirección General de Seguridad Pública y Tránsito en la ciudad de La Paz, B.C.Sur, 2006 y 2007**



FUENTE: H. XII Ayuntamiento de La Paz, Dirección General de Seguridad Pública y Tránsito Municipal, Policía Turística.

**Cuadro: III.2.14**

**Número de certificados médicos realizados a personas mayores de edad, registrados por el Departamento de Medicina Legal en la Dirección General de Seguridad Pública y Tránsito en el municipio de La Paz, B.C.Sur, 2007**

Certificado por	Enero	Febrero	Marzo	Abril	Mayo	Junio	Julio	Agosto	Septiembre	Octubre	Noviembre	Diciembre	Total
Choque en estado normal sin lesiones	217	288	293	285	298	283	248	272	237	271	226	230	3,148
Choque en estado normal con lesiones	66	101	60	42	58	104	81	78	89	107	82	78	946
Choque con aliento a alcohol sin lesiones	20	34	12	18	30	30	20	19	12	21	16	16	248
Choque con aliento a alcohol con lesiones	0	9	7	6	3	8	2	3	4	8	6	8	64
Choque en estado de ebriedad sin lesiones	22	26	11	14	24	23	17	23	14	24	19	17	234
Choque en estado de ebriedad con lesiones	2	5	6	6	4	9	9	8	12	14	12	12	99
Manejar en estado de ebriedad sin lesiones	31	29	84	61	67	54	42	37	36	29	24	22	516
Manejar en estado de ebriedad con lesiones	4	10	4	1	2	1	3	5	4	3	2	5	44
Acompañante del que maneja en estado de ebriedad	0	0	0	0	0	0	4	0	2	0	0	0	6
Salida del camino	0	0	2	1	3	2	2	5	1	1	1	2	20
Choque contra objeto fijo	0	0	0	0	3	1	0	0	0	0	0	0	4
Caída de pasajero	1	1	2	0	0	5	2	1	0	2	1	0	15
Volcadura	5	10	6	5	0	0	4	2	5	9	5	4	55
Volcadura con aliento a alcohol	0	0	0	0	0	0	0	2	2	0	0	1	5
Volcadura en estado de ebriedad	0	0	2	0	1	0	0	3	0	0	0	1	7
Atropellamiento de persona	7	13	9	7	8	7	4	18	6	5	7	9	100
Derribamiento de cables	0	0	3	0	2	2	0	1	9	4	2	1	24
Por el bando	31	30	40	52	30	37	19	44	24	24	28	19	378
Por el bando con aliento a alcohol	0	0	0	0	12	11	10	5	9	9	10	6	72
Por el bando en estado de ebriedad	0	0	0	0	6	10	7	1	5	13	7	4	53
Daños	6	16	1	4	4	2	6	9	6	15	6	15	90
Riña sin lesiones	31	44	31	31	21	25	20	27	21	26	21	11	309
Riña con lesiones	12	10	10	15	9	5	4	12	12	9	18	10	126
Riña con aliento a alcohol	0	0	0	0	7	14	13	13	9	4	6	5	71
Riña en estado de ebriedad	0	0	4	14	10	17	20	30	43	25	29	22	214
Robo	17	13	16	26	23	23	16	24	25	30	14	27	254
Intento de robo	0	0	0	0	2	3	0	3	2	0	0	2	12
Robo de vehículo	19	6	1	8	0	2	2	2	2	4	5	5	56
Amenazas	0	0	0	0	4	9	3	3	0	0	0	8	27
Menor extraviado	0	0	3	0	4	0	0	2	3	1	2	6	21
Posesión de marihuana	20	8	9	6	28	16	12	11	9	5	2	1	127
Posesión de cristal	8	5	11	7	10	22	19	4	7	1	3	3	100
Posesión de cocaína	12	5	2	4	7	9	9	3	4	2	2	3	62
Posesión de drogas	2	1	1	1	3	10	4	17	26	10	5	18	98
Posesión de arma y drogas	0	0	0	0	0	0	6	0	0	0	0	0	6
Ebrio y rijoso	9	16	17	11	23	11	19	13	12	30	20	22	203
Ebrio e inmoral	6	4	3	1	1	2	2	0	0	1	5	0	25
Ingerir en bebidas embriagantes	13	20	37	47	45	41	52	33	32	36	17	10	383
Ingerir en bebidas embriagantes en vía pública	27	8	25	16	47	18	9	26	2	27	6	6	217
Ingerir en bebidas embriagantes en vehículo	0	0	0	0	0	0	0	0	0	0	0	9	9
Graffiti	5	5	14	7	3	10	10	5	7	8	10	7	91
Drogadicto	8	7	5	2	12	4	3	9	3	13	5	4	75
Enfermo mental	3	2	2	5	5	4	7	1	2	3	3	1	38
Introducirse a un domicilio	7	3	10	1	2	3	6	20	5	2	4	2	65
Presentado por la PFP	7	2	12	12	3	5	6	4	2	9	0	3	65
Presentado por migración	0	0	0	0	3	0	1	0	0	0	1	1	6
Presentado por la PGR	0	0	0	0	0	0	0	0	0	0	1	0	1
Disposición del ministerio público	0	2	1	2	6	4	0	0	2	0	4	0	21

**Cuadro: III.2.14...**

**...Continuación**

Certificado por	Enero	Febrero	Marzo	Abril	Mayo	Junio	Julio	Agosto	Septiembre	Octubre	Noviembre	Diciembre	Total
Disposición del departamento jurídico	0	0	1	2	0	3	5	0	0	0	0	0	11
Certificación a policía municipal	1	2	0	2	0	0	0	2	0	1	2	0	10
Portación de arma de fuego	0	0	4	0	3	1	1	0	0	1	1	0	11
Portación de arma blanca	2	0	0	0	1	0	0	0	0	0	0	0	3
Certificación por portación de arma a un policía de la DGSP	0	0	0	6	45	22	19	10	2	0	2	5	111
Certificación física a policía municipal de la DGSP	0	0	0	0	28	0	0	0	0	0	0	0	28
Certificación para trámite de licencia de automovilista y chofer	4	2	0	0	0	17	15	5	13	5	27	37	125
Falsificación de documentos y dinero	1	0	0	0	4	0	2	0	5	0	3	0	15
Fuga de reos	0	0	0	0	0	0	0	1	0	0	1	0	2
Intento de violación	0	0	1	0	1	0	1	1	0	0	0	0	4
Intento de suicidio	0	0	0	0	0	0	0	0	1	1	0	0	2
Conato de incendio	0	0	0	0	1	0	3	0	0	1	0	0	5
Consumir resistol	0	0	0	0	0	0	0	0	0	0	0	5	5
<b>Total</b>	<b>626</b>	<b>737</b>	<b>762</b>	<b>728</b>	<b>916</b>	<b>889</b>	<b>769</b>	<b>817</b>	<b>728</b>	<b>814</b>	<b>673</b>	<b>683</b>	<b>9,142</b>

FUENTE: H. XII Ayuntamiento de La Paz, Dirección General de Seguridad Pública y Tránsito Municipal, Departamento de Medicina Legal.

OBSERVACIONES:

DGSTM: Dirección General de Seguridad y Tránsito Municipal.

La información estuvo validada por el Dr. Mario Jesús García Isas y María de Los Ángeles Yuen Sánchez.

ELABORÓ: Patricia Mijares Ramírez.

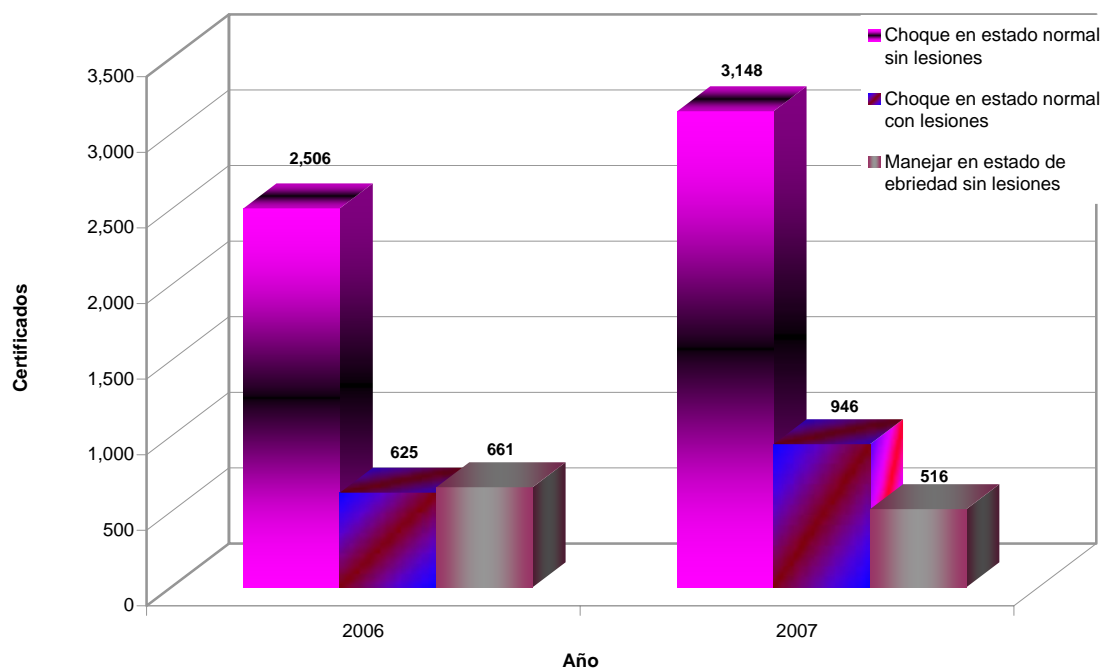
**Cuadro: III.2.15**

**Número de certificados médicos realizados a personas menores de edad, registrados por el Departamento de Medicina Legal en la Dirección General de Seguridad Pública y Tránsito en el municipio de La Paz, B.C.Sur, 2007**

Certificado por	Enero	Febrero	Marzo	Abril	Mayo	Junio	Julio	Agosto	Septiembre	Octubre	Noviembre	Diciembre	Total
Choque en estado normal sin lesiones	10	9	13	12	12	12	7	8	8	11	14	8	124
Choque en estado normal con lesiones	0	0	1	0	3	3	3	1	4	0	1	0	16
Choque con aliento a alcohol sin lesiones	0	0	0	2	0	1	0	0	0	1	0	1	5
Choque en estado de ebriedad sin lesiones	0	1	2	0	6	0	0	1	0	2	1	0	13
Manejar en estado de ebriedad sin lesiones	0	0	0	0	0	0	3	0	2	1	1	1	8
Volcadura	0	0	1	0	0	0	0	1	0	1	0	0	3
Atropellamiento a personas	0	0	1	0	0	0	0	0	0	0	0	0	1
Bando	1	1	5	2	5	5	0	3	3	1	6	3	35
Por el bando con aliento a alcohol	0	0	0	0	0	0	0	0	1	0	0	0	1
Por el bando en estado de ebriedad	0	0	0	0	0	0	0	0	0	1	0	0	1
Daños	1	5	0	1	0	0	0	0	2	8	0	11	28
Riña sin lesiones	3	3	0	8	3	9	0	1	8	5	2	0	42
Riña con lesiones	1	0	0	0	1	0	0	5	4	0	0	0	11
Riña con aliento a alcohol	0	0	0	0	2	1	1	0	1	0	0	0	5
Riña en estado de ebriedad	0	0	0	0	0	1	0	0	0	3	0	1	5
Robo	0	3	4	1	0	0	4	2	3	6	1	4	28
Intento de robo	0	0	0	0	1	1	0	0	0	0	0	0	2
Robo de vehículo	2	0	1	0	0	0	0	0	0	1	0	1	5
Menor extraviado	0	0	3	0	4	0	1	1	1	1	2	5	18
Posesión de marihuana	3	3	0	0	1	0	0	1	0	0	0	0	8
Posesión de cristal	0	0	0	0	1	1	0	0	1	0	1	0	4
Posesión de cocaína	0	0	0	0	1	0	0	2	0	0	0	0	3
Posesión de drogas	0	0	0	0	0	0	0	0	1	0	1	0	2
Ebrio y rijoso	0	0	0	0	0	0	1	0	0	1	0	0	2
Ebrio e inmoral	0	0	0	0	1	0	0	0	0	0	0	0	1
Ingerir bebidas embriagantes	0	0	0	1	0	0	0	0	3	0	2	0	6
Ingerir bebidas embriagantes en vía pública	1	0	0	0	1	0	0	0	0	0	3	0	5
Graffiti	3	4	13	6	2	4	6	4	5	7	11	5	70
Drogadicto	2	0	4	0	0	0	2	0	0	3	0	7	18
Enfermo mental	0	0	0	0	0	0	0	0	0	1	0	0	1
Introducirse a un domicilio	0	0	2	0	0	0	0	0	4	0	0	0	6
Presentado por la PFP	0	1	0	0	0	0	0	0	0	0	0	0	1
Disposición del ministerio público	0	0	0	0	0	0	0	0	0	0	1	0	1
Certificación a un policía municipal	0	0	0	0	0	1	0	0	0	0	0	0	1
Portación de arma de fuego y droga	0	0	0	0	0	0	2	0	0	0	0	0	2
Portación de arma blanca	2	0	0	0	0	0	0	0	0	0	0	0	2
<b>Total</b>	<b>29</b>	<b>30</b>	<b>50</b>	<b>33</b>	<b>44</b>	<b>39</b>	<b>30</b>	<b>30</b>	<b>51</b>	<b>54</b>	<b>47</b>	<b>47</b>	<b>484</b>

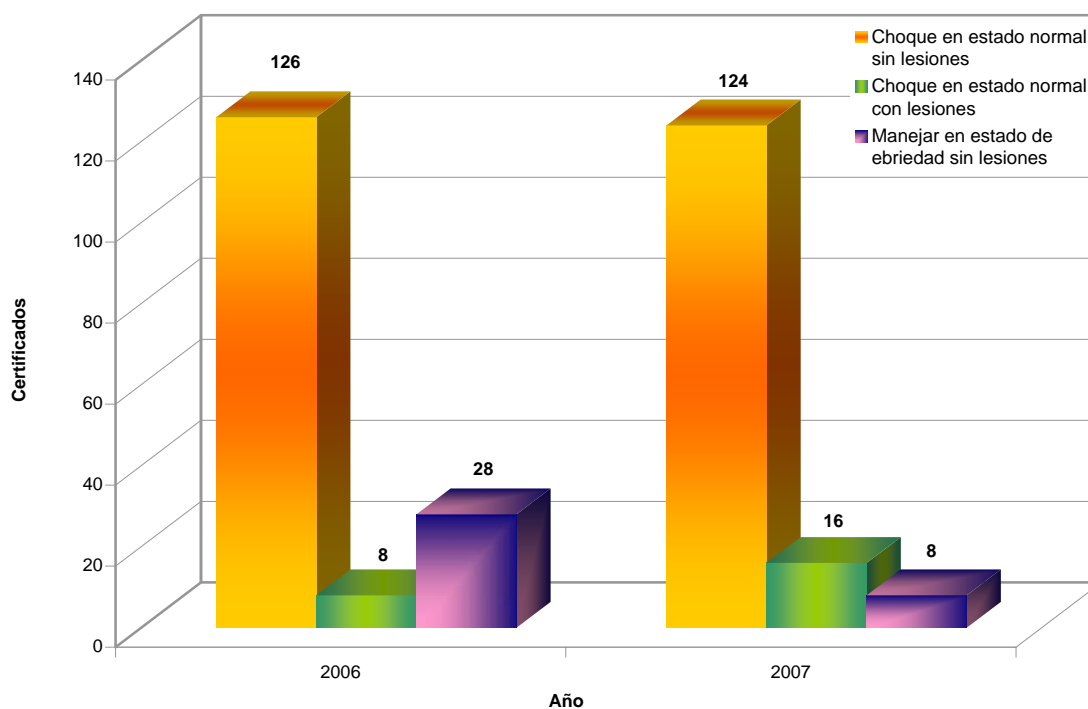
FUENTE: H. XII Ayuntamiento de La Paz, Dirección General de Seguridad Pública y Tránsito Municipal, Departamento de Medicina Legal.  
La información estuvo validada por la Dr. Mario Jesús García Isas y María de Los Ángeles Yuen Sánchez.  
ELABORÓ: Patricia Mijares Ramirez.

**Principales certificados médicos realizados a personas mayores de edad, registrados por el Departamento de Medicina Legal en la Dirección General de Seguridad Pública y Tránsito en el municipio de La Paz, B.C.Sur, 2006 y 2007**



FUENTE: H. XII Ayuntamiento de La Paz, Dirección General de Seguridad Pública y Tránsito Municipal, Departamento de Medicina Legal.

**Principales certificados médicos realizados a personas menores de edad, registrados por el Departamento de Medicina Legal en la Dirección General de Seguridad Pública y Tránsito en el municipio de La Paz, B.C.Sur, 2006 y 2007**



FUENTE: H. XII Ayuntamiento de La Paz, Dirección General de Seguridad Pública y Tránsito Municipal, Departamento de Medicina Legal.

**Cuadro: III.2.16**

**Principales causas de accidentes, registradas por la Coordinación de Educación Vial de la Dirección General de Seguridad Pública y Tránsito en la ciudad de La Paz, B.C.Sur, 2007**

Mes	Estado de ebriedad	Exceso de velocidad	No efectuó alto de disco	No guardó distancia	Pasarse luz de semáforo
Enero	14	15	63	31	11
Febrero	23	18	62	33	12
Marzo	24	15	69	29	8
Abril	17	29	34	22	2
Mayo	17	19	39	34	8
Junio	27	22	48	38	12
Julio	16	23	49	39	8
Agosto	25	14	31	29	12
Septiembre	17	15	26	40	5
Octubre	20	22	50	48	9
Noviembre	20	19	31	29	11
Diciembre	24	25	49	27	11
<b>Total</b>	<b>244</b>	<b>236</b>	<b>551</b>	<b>399</b>	<b>109</b>

**Cuadro: III.2.16...**

**...Continuación**

Mes	Invadir carril	No ceder paso a vehículo con preferencia	Otras causas 1/	Total
Enero	34	1	37	<b>206</b>
Febrero	30	13	40	<b>231</b>
Marzo	41	18	35	<b>239</b>
Abril	23	45	69	<b>241</b>
Mayo	13	37	56	<b>223</b>
Junio	17	47	53	<b>264</b>
Julio	29	50	43	<b>257</b>
Agosto	34	51	48	<b>244</b>
Septiembre	32	58	56	<b>249</b>
Octubre	37	58	53	<b>297</b>
Noviembre	34	45	35	<b>224</b>
Diciembre	24	35	48	<b>243</b>
<b>Total</b>	<b>348</b>	<b>458</b>	<b>573</b>	<b>2,918</b>

FUENTE: H. XII Ayuntamiento de La Paz, Dirección General de Seguridad Pública y Tránsito Municipal, Coordinación de Educación Vial.

1/ Incluye los siguientes tipos de accidentes o variables: *Se ignora, Falla mecánica, Efectuar reversa, Ganado suelto, Circular en sentido contrario, Dar vuelta en "u", No ceder paso a vehículo con preferencia, Falta de precaución del conductor, Falta de precaución del peatón, Falta de precaución al virar a la izquierda, Adelantar vehículo en bocacalle, Falta de precaución salida de estacionamiento, Falta de precaución de los padres, No ceder paso a peatón, Falta de precaución del peatón y conductor, circular por carril de estacionamiento, Falta de precaución al virar a la derecha, No ceder indicaciones del agente, Cables mas bajos de lo permitido, Rebasar altura reglamentaria, Ponchadura, Falta de precaución al abrir puerta, Pasarse alto del semáforo, Falta de precaución al realizar maniobra, Cambiar intempestivamente de carril, Falta de precaución, No se determina, Rebase por la derecha, Dar vuelta a la derecha, Cargarse a la derecha, Falta de precaución de ambos conductores, Falta de precaución al efectuar marcha, Invadir carril contrario, Efectuar maniobra de rebase en cruce, Invadir carril de estacionamiento, Circular fuera de ruta, Carga mal sujeta, Falta de precaución al salir del estacionamiento, Pasar por la derecha, salida del camino y malas condiciones del camino.*

La información estuvo validada por la C. Julia Nuñez Sánchez.

ELABORÓ: Patricia Mijares Ramírez.



**Cuadro: III.2.17**

**Edad y sexo de personas accidentadas, registradas por la Coordinación de Educación Vial de la Dirección General de Seguridad Pública y Tránsito en la ciudad de La Paz, B.C.Sur, 2007**

Mes	Edad			Total
	Mayores	Menores	Se ignora	
Enero	182	9	15	206
Febrero	205	11	15	231
Marzo	209	11	19	239
Abril	205	13	23	241
Mayo	192	12	19	223
Junio	222	9	33	264
Julio	205	11	41	257
Agosto	204	9	31	244
Septiembre	198	6	45	249
Octubre	248	11	38	297
Noviembre	190	14	20	224
Diciembre	209	9	26	244
<b>Total</b>	<b>2,469</b>	<b>125</b>	<b>325</b>	<b>2,919</b>

**Cuadro: III.2.17...**

**...Continuación**

Mes	Sexo			Total
	Masculino	Femenino	Se ignora	
Enero	152	39	15	206
Febrero	168	49	14	231
Marzo	161	61	17	239
Abril	164	54	23	241
Mayo	144	60	19	223
Junio	182	53	29	264
Julio	173	42	42	257
Agosto	163	55	26	244
Septiembre	164	41	44	249
Octubre	202	57	38	297
Noviembre	166	39	19	224
Diciembre	174	44	26	244
<b>Total</b>	<b>2,013</b>	<b>594</b>	<b>312</b>	<b>2,919</b>

FUENTE: H. XII Ayuntamiento de La Paz, Dirección General de Seguridad Pública y Tránsito Municipal, Coordinación de Educación Vial.  
La información estuvo validada por la C. Julia Nuñez Sánchez.  
ELABORO: Patricia Mijares Ramírez.

**Cuadro: III.2.18**

**Número de personas lesionadas y fallecidas, registradas por la Coordinación de Educación Vial de la Dirección General de Seguridad Pública y Tránsito en la ciudad de La Paz, B.C.Sur, 2007**

Mes	Lesionadas	Fallecidas	Total
Enero	69	0	69
Febrero	103	2	105
Marzo	127	0	127
Abril	79	1	80
Mayo	91	1	92
Junio	99	1	100
Julio	94	2	96
Agosto	88	3	91
Septiembre	77	2	79
Octubre	101	3	104
Noviembre	104	4	108
Diciembre	88	0	88
<b>Total</b>	<b>1,120</b>	<b>19</b>	<b>1,139</b>

FUENTE: H. XII Ayuntamiento de La Paz, Dirección General de Seguridad Pública y Tránsito Municipal, Coordinación de Educación Vial.  
La información estuvo validada por la C. Julia Nuñez Sánchez.  
ELABORO: Patricia Mijares Ramírez.

**Cuadro: III.2.19**

**Tipo de servicio y procedencia de vehículos accidentados, registrado por la Coordinación de Educación Vial de la Dirección General de Seguridad Pública y Tránsito en la ciudad de La Paz, B.C.Sur, 2007**

Mes	Servicio				Total
	Particular	Privado	Público	Se ignora	
Enero	182	14	5	5	<b>206</b>
Febrero	210	15	2	4	<b>231</b>
Marzo	198	29	4	8	<b>239</b>
Abril	212	16	1	12	<b>241</b>
Mayo	207	4	2	10	<b>223</b>
Junio	250	11	2	1	<b>264</b>
Julio	225	8	2	22	<b>257</b>
Agosto	220	17	2	5	<b>244</b>
Septiembre	217	9	11	12	<b>249</b>
Octubre	265	14	6	12	<b>297</b>
Noviembre	197	17	1	9	<b>224</b>
Diciembre	218	8	4	14	<b>244</b>
<b>Total</b>	<b>2,601</b>	<b>162</b>	<b>42</b>	<b>114</b>	<b>2,919</b>

**Cuadro: III.2.19...**

**...Continuación**

Mes	Procedencia			Total
	Local	Foráneo	Se ignora	
Enero	190	13	3	<b>206</b>
Febrero	209	18	4	<b>231</b>
Marzo	204	27	8	<b>239</b>
Abril	207	14	20	<b>241</b>
Mayo	203	13	7	<b>223</b>
Junio	230	32	2	<b>264</b>
Julio	218	25	14	<b>257</b>
Agosto	201	38	5	<b>244</b>
Septiembre	210	29	10	<b>249</b>
Octubre	254	34	9	<b>297</b>
Noviembre	191	23	10	<b>224</b>
Diciembre	214	19	11	<b>244</b>
<b>Total</b>	<b>2,531</b>	<b>285</b>	<b>103</b>	<b>2,919</b>

FUENTE: H. XII Ayuntamiento de La Paz, Dirección General de Seguridad Pública y Tránsito Municipal, Coordinación de Educación Vial.

La información estuvo validada por la C. Julia Nuñez Sánchez.

ELABORÓ: Patricia Mijares Ramírez.

**Cuadro: III.2.20**

**Número de cursos de educación vial, visita a parques, personas atendidas en cursos, permisos expedidos y pláticas y examen teórico y práctico, registrados por la Coordinación de Educación Vial de la Dirección General de Seguridad Pública y Tránsito en la ciudad de La Paz, B.C.Sur, 2007**

Mes	Cursos			Visita a parques	Total
	Policías	Escuelas	Otros		
Enero	1	2	1	2	6
Febrero	0	6	2	3	11
Marzo	0	5	1	6	12
Abril	0	1	1	0	2
Mayo	1	1	0	0	2
Junio	2	14	8	0	24
Julio	2	0	1	0	3
Agosto	1	0	1	0	2
Septiembre	0	2	1	0	3
Octubre	0	7	6	0	13
Noviembre 3/	0	2	3	0	5
Diciembre	0	2	0	0	2
<b>Total</b>	<b>7</b>	<b>42</b>	<b>25</b>	<b>11</b>	<b>85</b>

**Cuadro: III.2.20...**

**...Continuación**

Mes	Personas atendidas				Total
	Policías	Escuelas	Otros	Visita a parques	
Enero	12	340	50	22	424
Febrero	0	1,619	70	56	1,745
Marzo	0	899	60	101	1,060
Abril	0	675	58	0	733
Mayo	30	500	0	0	530
Junio	289	446	442	0	1,177
Julio	40	0	59	0	99
Agosto	22	0	62	0	84
Septiembre	0	1,070	46	0	1,116
Octubre	0	2,388	487	0	2,875
Noviembre	0	463	102	0	565
Diciembre	0	591	0	0	591
<b>Total</b>	<b>393</b>	<b>8,991</b>	<b>1,436</b>	<b>179</b>	<b>10,999</b>

**Cuadro: III.2.20...**

**...Continuación**

Mes	Permisos expedidos			Pláticas y examen teórico y práctico 1/			
	Renovados	Altas	Total	Automovilistas	Choferes	Motociclistas	Total 2/
Enero	64	11	75	431	91	7	529
Febrero	39	44	83	332	60	7	399
Marzo	93	98	191	487	90	6	583
Abril	48	12	60	410	84	10	504
Mayo	65	49	114	321	51	7	379
Junio	85	72	157	366	99	4	469
Julio	59	23	82	418	67	7	492
Agosto	94	93	187	522	84	9	615
Septiembre	61	51	112	318	69	5	392
Octubre	73	62	135	385	87	17	489
Noviembre	65	18	83	276	24	7	307
Diciembre	73	23	96	333	43	6	382
<b>Total</b>	<b>819</b>	<b>556</b>	<b>1,375</b>	<b>4,599</b>	<b>849</b>	<b>92</b>	<b>5,540</b>

FUENTE: H. XII Ayuntamiento de La Paz, Dirección General de Seguridad Pública y Tránsito Municipal, Coordinación de Educación Vial.

1/ Se refiere al número de personas beneficiadas.

2/ Para el mes de marzo no se toman en cuenta 3 personas reprobadas.

3/ Los datos no contemplan la exposición de vehículos clásicos en el malecón.

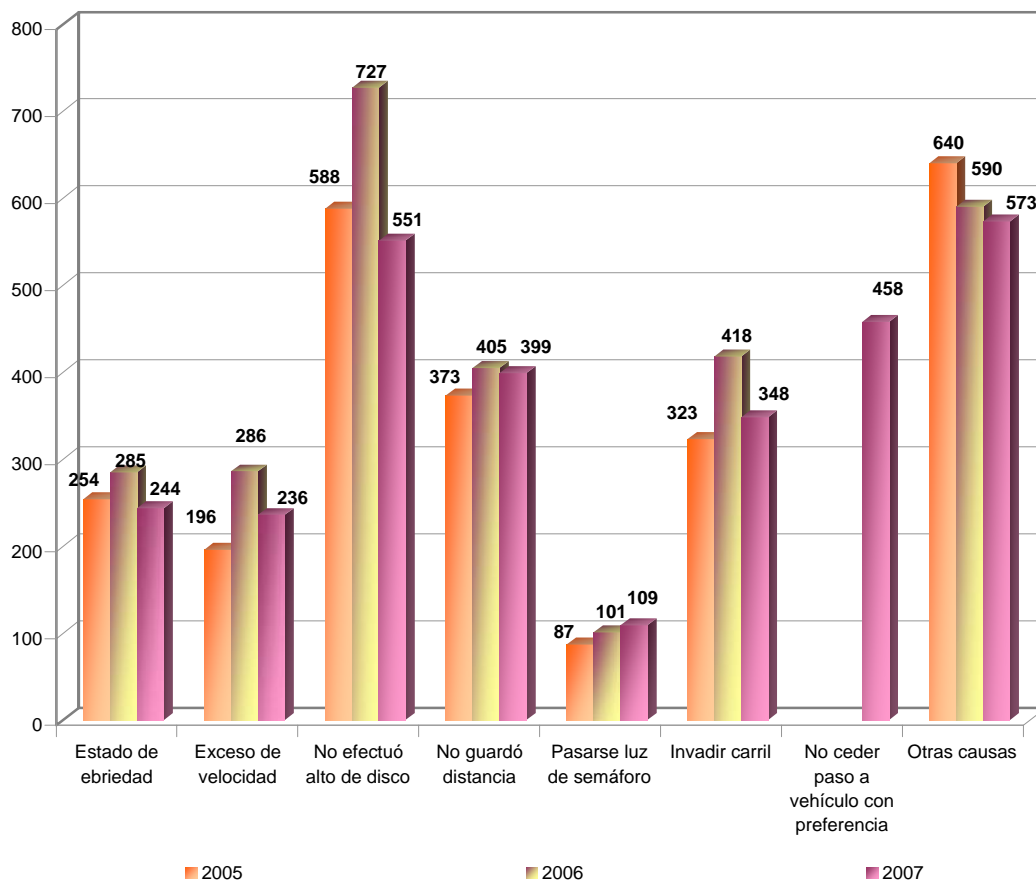
OBSERVACIONES:

En el mes de junio se llevaron a cabo 6 conferencias dirigidas a empresas públicas y privadas atendiendo 360 personas; así como la entrega de volantes en la semana estatal de educación vial atendiendo a 22,300 personas.

La información estuvo validada por C. Julia Núñez Sánchez.

ELABORÓ: Patricia Mijares Ramírez.

**Principales causas de accidentes, registrados por la Coordinación de Educación Vial de la Dirección General de Seguridad Pública y Tránsito Municipal, en la ciudad de La Paz, B. C. Sur, 2005, 2006 y 2007**



FUENTE: H. XII Ayuntamiento de La Paz, Dirección General de Seguridad Pública y Tránsito Municipal, Coordinación de Educación Vial.

OBSERVACIONES:

Para el 2005 y 2006 no se registró la variable *No ceder paso a vehículo con preferencia*.

**Cuadro: III.2.21**

**Constancias de sueldo, de trabajo, de antigüedad y renunciaciones del personal administrativo y operativo, registradas por el Departamento de Recursos Humanos en la Dirección General de Seguridad Pública y Tránsito en el municipio de La Paz, B.C.Sur, 2007**

Tipo de documento y categoría	Enero	Febrero	Marzo	Abril	Mayo	Junio	Julio	Agosto	Septiembre	Octubre	Noviembre	Diciembre	Total
<b>Constancias de sueldo<sup>1/</sup></b>													
Personal administrativo													
Base	0	2	0	0	0	0	2	2	0	0	2	0	8
Lista de raya	0	0	0	0	0	0	1	0	0	0	1	0	2
Confianza	0	0	0	0	0	0	1	0	0	0	0	0	1
Personal operativo	2	13	29	1	1	2	3	22	1	6	5	1	86
<b>Constancias de trabajo<sup>2/</sup></b>													
Personal administrativo													
Base	0	0	2	0	0	0	0	0	0	0	1	1	4
Lista de raya	0	0	0	0	0	0	0	0	1	0	0	0	1
Personal operativo	0	2	4	0	3	6	10	6	3	12	11	15	72
<b>Constancias de antigüedad<sup>3/</sup></b>													
Personal administrativo													
Personal operativo	0	1	0	0	0	0	0	0	0	0	0	0	1
<b>Total</b>	<b>2</b>	<b>18</b>	<b>35</b>	<b>1</b>	<b>4</b>	<b>8</b>	<b>17</b>	<b>30</b>	<b>5</b>	<b>18</b>	<b>20</b>	<b>17</b>	<b>175</b>
<b>Renunciaciones<sup>4/</sup></b>													
Personal administrativo													
Personal operativo	5	1	1	5	5	5	5	0	0	0	1	0	28
<b>Total</b>	<b>5</b>	<b>1</b>	<b>1</b>	<b>5</b>	<b>5</b>	<b>5</b>	<b>5</b>	<b>0</b>	<b>0</b>	<b>0</b>	<b>1</b>	<b>0</b>	<b>28</b>

FUENTE: H. XII Ayuntamiento de La Paz, Dirección General de Seguridad Pública y Tránsito Municipal, Departamento de Recursos Humanos.

1/ Para este año no se registraron constancias de personal administrativo de *Compensado y Pago única*.

2/ Para este año no se registraron constancias de personal administrativo de *Pago única, Compensado y Confianza*.

3/ Para este año no se registraron constancias de personal administrativo *Compensado, Lista de raya, Base, Confianza y Pago única*.

4/ Para este año no se registraron renunciaciones al personal administrativo de *Base, Compensado, Lista de raya, Confianza y Pago única*.

La información estuvo validada por el C. Christian Rene Montaña Geraldo.

ELABORÓ: Patricia Mijares Ramírez.

**Cuadro: III.2.22**

**Altas y bajas de personal operativo, permisos económicos a personal de base y permisos especiales, registrados por el Departamento de Recursos Humanos en la Dirección General de Seguridad Pública y Tránsito en el municipio de La Paz, B.C.Sur, 2007**

Tipo de documento y categoría	Enero	Febrero	Marzo	Abril	Mayo	Junio	Julio	Agosto	Septiembre	Octubre	Noviembre	Diciembre	Total
<b>Altas y bajas personal operativo</b>													
Altas	2	33	6	4	11	7	10	6	9	0	10	6	104
Bajas	82	33	5	4	7	7	15	6	7	12	1	3	182
<b>Permisos económicos a personal de base</b>													
Permisos económicos a personal de base	4	15	14	11	16	16	7	0	8	0	23	4	118
<b>Permisos especiales</b>													
Permisos especiales	0	0	0	0	0	0	0	0	0	15	0	0	15

FUENTE: H. XII Ayuntamiento de La Paz, Dirección General de Seguridad Pública y Tránsito Municipal, Departamento de Recursos Humanos.

La información estuvo validada por el C. Christian Rene Montaña Geraldo.

ELABORÓ: Patricia Mijares Ramírez.

**Cuadro: III.2.23**

**Oficios de vacaciones, incapacidades, anticipos de sueldo y cambios de área del personal administrativo y operativo, registrados por el Departamento de Recursos Humanos en la Dirección General de Seguridad Pública y Tránsito en el municipio de La Paz, B.C.Sur, 2007**

Tipo de documento y categoría	Enero	Febrero	Marzo	Abril	Mayo	Junio	Julio	Agosto	Septiembre	Octubre	Noviembre	Diciembre	Total
<b>Oficios de vacaciones</b>													
Personal administrativo													
Base	70	71	0	0	53	3	61	43	1	3	3	51	359
Lista de raya	6	5	0	0	6	6	3	6	6	0	1	16	55
Compensado	2	2	0	0	2	2	1	1	0	0	1	0	11
Pago única	3	0	0	0	1	1	2	1	0	0	0	0	8
Confianza	4	7	0	0	4	4	2	3	0	2	0	3	29
Personal operativo	53	53	54	55	17	61	38	55	62	67	73	29	617
<b>Total</b>	<b>138</b>	<b>138</b>	<b>54</b>	<b>55</b>	<b>83</b>	<b>77</b>	<b>107</b>	<b>109</b>	<b>69</b>	<b>72</b>	<b>78</b>	<b>99</b>	<b>1,079</b>
<b>Incapacidades<sup>1/</sup></b>													
Personal administrativo													
Base	9	6	11	4	9	3	4	3	11	9	3	0	72
Lista de raya	0	1	3	3	1	1	5	0	0	0	0	0	14
Confianza	0	0	1	1	1	1	1	0	3	0	0	0	8
Personal operativo	59	65	36	37	21	62	49	40	59	54	44	20	546
<b>Total</b>	<b>68</b>	<b>72</b>	<b>51</b>	<b>45</b>	<b>32</b>	<b>67</b>	<b>59</b>	<b>43</b>	<b>73</b>	<b>63</b>	<b>47</b>	<b>20</b>	<b>640</b>
<b>Anticipos de sueldo<sup>2/</sup></b>													
Personal administrativo													
Base	0	0	0	0	0	1	0	0	0	0	0	0	1
Lista de raya	0	0	1	0	0	0	0	0	0	0	0	0	1
Personal operativo	2	1	2	2	2	1	3	2	1	0	0	0	16
<b>Total</b>	<b>2</b>	<b>1</b>	<b>3</b>	<b>2</b>	<b>2</b>	<b>2</b>	<b>3</b>	<b>2</b>	<b>1</b>	<b>0</b>	<b>0</b>	<b>0</b>	<b>18</b>
<b>Cambios de área<sup>3/</sup></b>													
Personal administrativo													
Base	0	1	0	0	1	0	0	0	1	0	0	0	3
Personal operativo	3	3	3	3	3	3	0	3	0	3	0	0	24
<b>Total</b>	<b>3</b>	<b>4</b>	<b>3</b>	<b>3</b>	<b>4</b>	<b>3</b>	<b>0</b>	<b>3</b>	<b>1</b>	<b>3</b>	<b>0</b>	<b>0</b>	<b>27</b>

FUENTE: H. XII Ayuntamiento de La Paz, Dirección General de Seguridad Pública y Tránsito Municipal, Departamento de Recursos Humanos.

1/ Para este año no se registraron incapacidades de personal administrativo *Compensado* y *Pago única*.

2/ Para este año no se registraron anticipos de sueldo de personal administrativo *Compensado*, *Pago única* y *Confianza*.

3/ Para este año no se registraron cambios de área de personal administrativo de *Lista de raya*, *Compensado*, *Pago única* y *Confianza*.

La información estuvo validada por el C. Christian Rene Montaña Geraldo.

ELABORÓ: Patricia Mijares Ramírez.

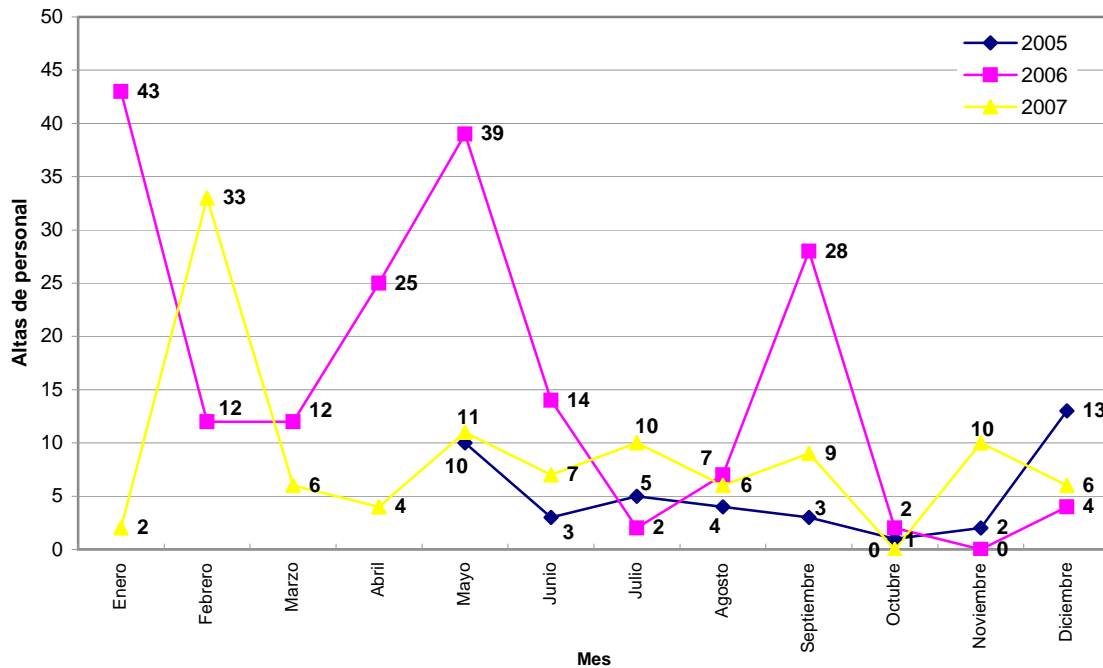
**Cuadro: III.2.24**

**Actas de abandono de empleo, extrañamientos, exhortos, oficios de horas extras y pago de bono semestral, registrados por el Departamento de Recursos Humanos en la Dirección General de Seguridad Pública y Tránsito en el municipio de La Paz, B.C.Sur, 2007**

Tipo de documento	Enero	Febrero	Marzo	Abril	Mayo	Junio	Julio	Agosto	Septiembre	Octubre	Noviembre	Diciembre	Total
Actas administrativas	0	0	0	0	1	1	0	0	0	0	0	0	2
Extrañamiento	0	0	0	0	0	0	0	0	0	0	0	0	0
Exhortos	0	0	0	0	0	0	0	0	0	0	0	0	0
Oficio de horas extras	0	0	0	0	0	0	0	0	0	0	0	0	0
Pago de bono semestral	0	0	0	0	0	0	0	0	0	0	0	0	0
<b>Total</b>	<b>0</b>	<b>0</b>	<b>0</b>	<b>0</b>	<b>1</b>	<b>1</b>	<b>0</b>	<b>0</b>	<b>0</b>	<b>0</b>	<b>0</b>	<b>0</b>	<b>2</b>

FUENTE: H. XII Ayuntamiento de La Paz, Dirección General de Seguridad Pública y Tránsito Municipal, Departamento de Recursos Humanos.  
 La información estuvo validada por el C. Christian Rene Montaña Geraldo.  
 ELABORÓ: Patricia Mijares Ramírez.

**Altas de personal operativo, registradas por el Departamento de Recursos Humanos en la Dirección de Seguridad Pública y Tránsito, en el municipio de La Paz, B. C. Sur, 2005, 2006 y 2007**

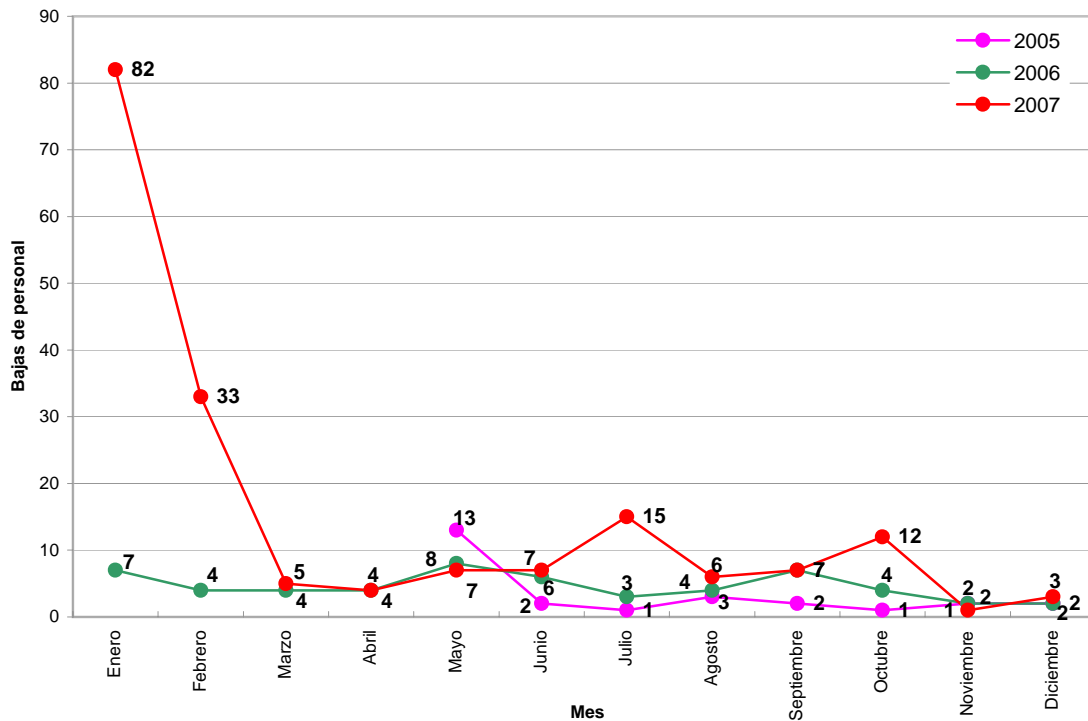


FUENTE: H. XII Ayuntamiento de La Paz, Dirección General de Seguridad Pública y Tránsito Municipal, Departamento de Recursos Humanos.

OBSERVACIONES:

Para el 2005 se toman en cuenta los meses de mayo a diciembre, cuando inicia la Administración Municipal.

**Bajas de personal operativo, registradas por el Departamento de Recursos Humanos en la Dirección General de Seguridad Pública y Tránsito, en el municipio de La Paz, B. C. Sur, 2005, 2006 y 2007**



FUENTE: H. XII Ayuntamiento de La Paz, Dirección General de Seguridad Pública y Tránsito Municipal, Departamento de Recursos Humanos.

OBSERVACIONES:

Para el 2005 se toman en cuenta los meses de mayo a diciembre, cuando inicia la Administración Municipal.



**Cuadro: III.2.25**

**Número y tipo de servicios registrados por el Departamento de revisión electromecánica en la Dirección de Seguridad Pública y Tránsito en la ciudad de La Paz, B.C.Sur, 2007**

Tipo de servicio	Febrero	Marzo	Abril	Mayo	Junio	Julio	Agosto	Septiembre	Octubre	Noviembre	Diciembre	Total
Revista de automóvil	1,210	3,639	3,241	1,884	1,490	1,671	1,935	530	553	314	353	<b>16,820</b>
Revista de pick-up	771	2,078	1,828	1,092	907	617	736	196	234	163	106	<b>8,728</b>
Revista de prestadores de servicio	0	12	18	13	6	6	9	3	0	0	0	<b>67</b>
Revista de motocicleta	15	36	34	42	4	5	4	3	3	9	4	<b>159</b>
Permisos para circular sin placas	249	279	363	326	324	377	380	215	277	209	320	<b>3,319</b>
Placas demostradoras	6	0	4	4	5	3	9	2	3	10	1	<b>47</b>
Placas de automóvil	1,118	1,570	1,184	1,176	1,074	1,210	1,319	777	895	809	841	<b>11,973</b>
Placas de pic-up	517	660	534	609	504	498	738	398	391	391	308	<b>5,548</b>
Placas de motocicleta	17	61	28	67	28	28	56	22	41	19	31	<b>398</b>
Placas de remolque	3	10	17	9	14	7	12	5	11	8	7	<b>103</b>
Alta por cambio de unidad	18	0	40	49	51	52	61	43	29	45	43	<b>431</b>

FUENTE: H. XII Ayuntamiento de La Paz, Dirección General de Seguridad Pública y Tránsito Municipal, Departamento de Revisión Electromecánica.

OBSERVACIONES:

El registro de información inició el mes de febrero y se refiere a datos aproximados.

La información estuvo validada por el C. Miguel Cervantes González Rubio.

ELABORÓ: Patricia Mijares Ramírez.

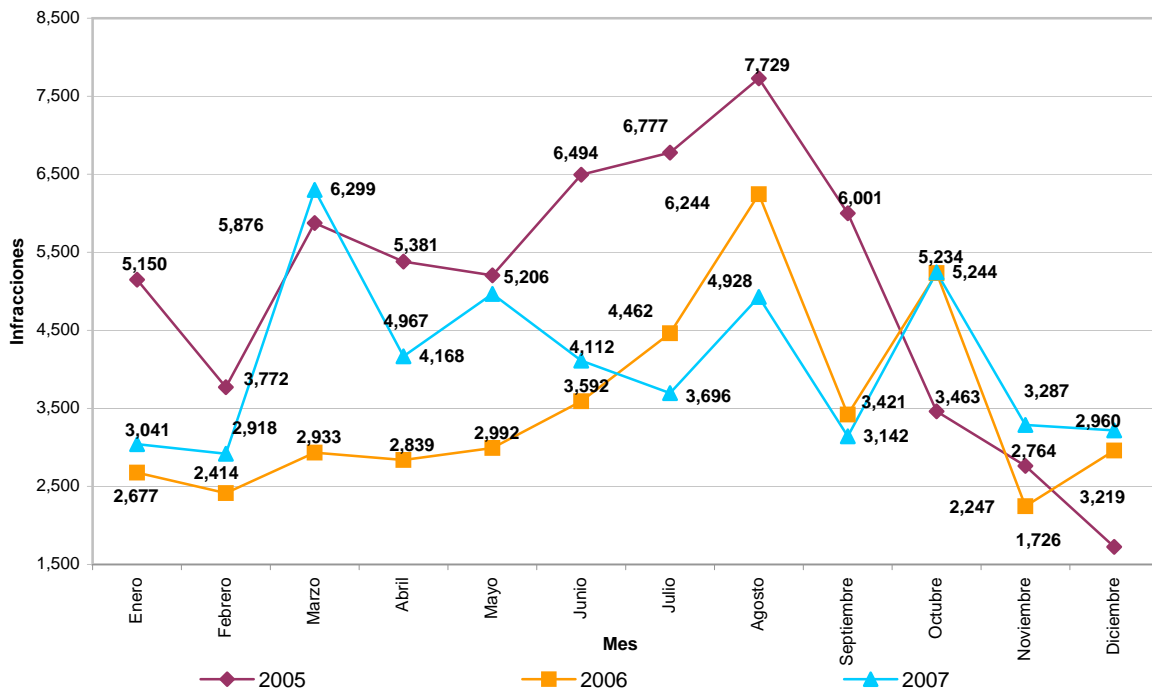
**Cuadro: III.2.26**

**Número de infracciones e importe registradas por el Departamento de Infracciones en la Dirección General de Seguridad Pública y Tránsito en el municipio de La Paz, B.C.Sur, 2007**

Mes	Total de infracciones		Pagadas		Canceladas		Pendientes de pago		Pagadas de meses anteriores \$	Canceladas de meses anteriores	Canceladas en meses anteriores \$
	No.	Importe \$	No.	Importe \$	No.	Importe \$	No.	Importe \$			
Enero	3,041	1,701,225.37	443	331,688.63	42	16,586.96	2,556	1,352,949.78	389,245.26	100	47,003.97
Febrero	2,918	1,719,632.85	457	381,146.09	44	19,216.60	2,417	1,319,270.16	568,451.00	136	63,583.23
Marzo	6,299	3,134,227.46	976	569,721.62	47	15,980.12	5,276	2,548,525.72	921,474.79	115	39,734.80
Abril	4,168	2,197,215.93	626	438,947.60	46	20,834.84	3,496	1,737,433.49	678,870.72	132	58,181.82
Mayo	4,967	2,356,359.00	667	433,081.48	77	37,067.81	4,223	1,886,210.43	641,746.70	157	68,146.28
Junio	4,112	2,165,710.82	649	455,939.12	64	25,689.56	3,399	1,684,082.14	633,478.52	131	57,761.36
Julio	3,696	2,153,699.39	617	465,080.80	67	32,611.95	3,012	1,656,006.64	563,037.59	130	63,183.52
Agosto	4,928	2,456,804.48	765	506,870.65	46	17,696.77	4,117	1,932,237.06	666,737.04	142	62,220.62
Septiembre	3,142	1,758,050.06	404	320,142.68	52	26,397.54	2,686	1,411,509.84	422,899.48	101	39,825.53
Octubre	5,244	2,564,758.69	640	377,100.49	57	24,981.58	4,547	2,162,676.62	482,048.85	104	41,345.86
Noviembre	3,287	1,790,531.99	440	324,001.99	29	12,389.65	2,818	1,454,140.35	424,524.44	78	28,734.71
Diciembre	3,219	1,617,166.27	520	342,078.46	57	21,097.79	2,642	1,253,990.02	403,231.28	128	50,213.87
<b>Total</b>	<b>49,021</b>	<b>25,615,382.31</b>	<b>7,204</b>	<b>4,945,799.61</b>	<b>628</b>	<b>270,551.17</b>	<b>41,189</b>	<b>20,399,032.25</b>	<b>6,795,745.67</b>	<b>1,454</b>	<b>619,935.57</b>

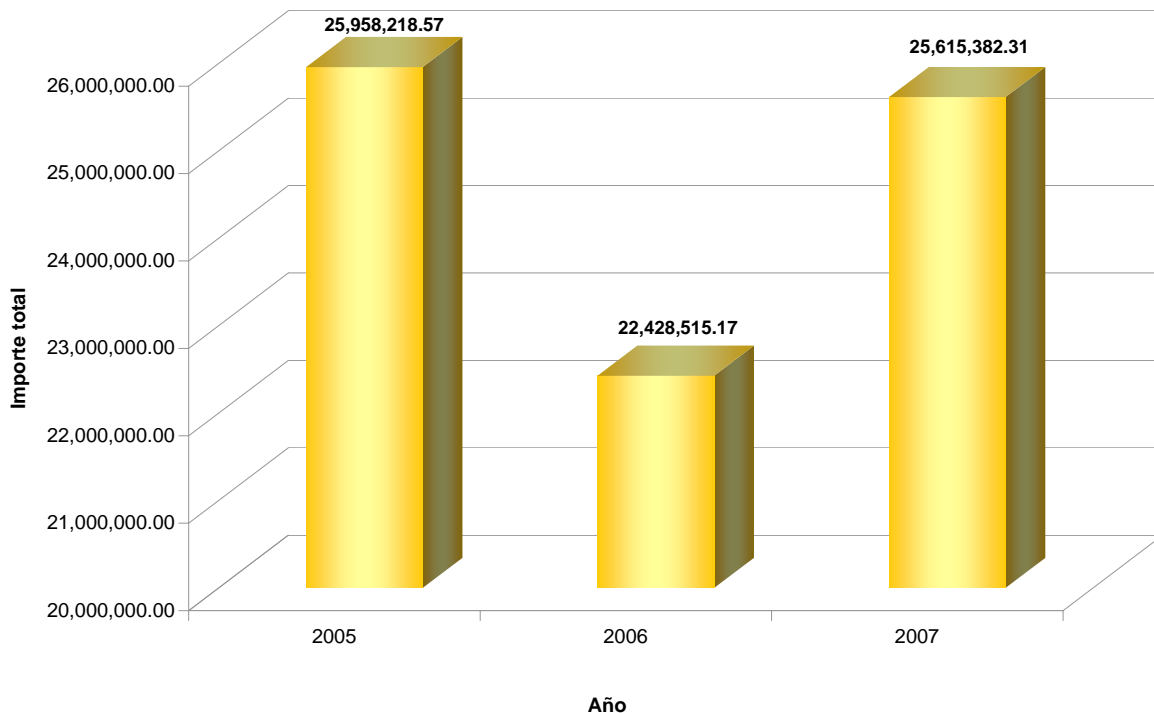
FUENTE: H. XII Ayuntamiento de La Paz, Dirección General de Seguridad Pública y Tránsito Municipal, Departamento de Infracciones.  
La información estuvo validada por la C. Martha Amelia Moreno Gutiérrez.  
ELABORO: Patricia Mijares Ramirez.

**Número de infracciones, registradas por el Departamento de Infracciones en la Dirección General de Seguridad Pública y Tránsito Municipal, en el municipio de La Paz, B. C. Sur, 2005, 2006 y 2007**



FUENTE: H. XII Ayuntamiento de La Paz, Dirección General de Seguridad Pública y Tránsito Municipal, Departamento de Infracciones.

**Importe total de infracciones, registrado por el Departamento de Infracciones en la Dirección General de Seguridad Pública y Tránsito Municipal en el municipio de La Paz, B.C.Sur, 2005, 2006 y 2007 (pesos)**



FUENTE: H. XII Ayuntamiento de La Paz, Dirección General de Seguridad Pública y Tránsito Municipal, Departamento de Infracciones.

**Cuadro: III.2.27**

**Trámites elaborados por el Departamento de Jubilados y Pensionados, Tercera edad y Discapacitados en la Dirección de Seguridad Pública y Tránsito en el municipio de La Paz, B.C.Sur, 2007**

Trámites	Enero	Febrero	Marzo	Abril	Mayo	Junio	Julio	Agosto	Septiembre	Octubre	Noviembre	Diciembre	Total
Tenencia	68	43	93	59	93	174	93	49	17	29	68	27	813
Cambios	17	78	121	33	39	197	176	72	36	17	17	7	810
Placas	93	114	157	169	187	371	269	121	74	139	93	121	1,908
Revistas	317	447	269	241	303	821	763	215	116	274	174	176	4,116
Multas	53	32	71	163	174	294	181	181	68	109	53	103	1,482
Bajas	12	7	19	27	34	39	61	42	21	13	12	12	299
Licencias	64	129	107	53	92	187	97	92	41	79	64	74	1,079
<b>Total</b>	<b>624</b>	<b>850</b>	<b>837</b>	<b>745</b>	<b>922</b>	<b>2,083</b>	<b>1,640</b>	<b>772</b>	<b>373</b>	<b>660</b>	<b>481</b>	<b>520</b>	<b>10,507</b>

FUENTE: H. XII Ayuntamiento de La Paz, Dirección General de Seguridad Pública y Tránsito Municipal, Departamento de Jubilados y Pensionados, Tercera edad y Discapacitados.  
La información estuvo validada por la C. Clara Luz Cota Avilés.  
ELABORÓ: Patricia Mijares Ramírez.

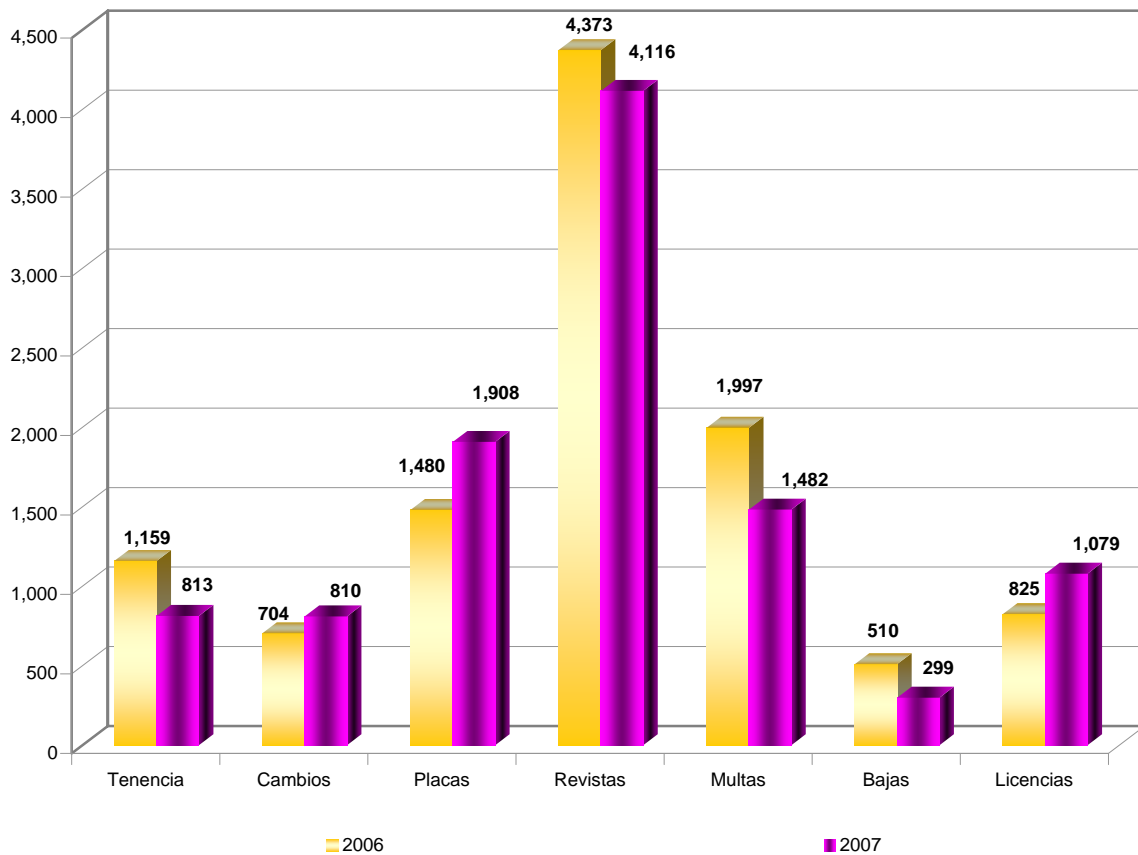
**Cuadro: III.2.28**

**Personas atendidas por tipo de institución en el Departamento de Jubilados y Pensionados, Tercera edad y Discapacitados en la Dirección de Seguridad Pública y Tránsito en el municipio de La Paz, B.C.Sur, 2007**

Instituciones	Enero	Febrero	Marzo	Abril	Mayo	Junio	Julio	Agosto	Septiembre	Octubre	Noviembre	Diciembre	Total
ISSSTE	144	216	124	215	307	715	393	192	73	179	144	137	2,839
INSEN	198	304	297	163	178	872	479	315	121	121	161	104	3,313
IMSS	107	192	186	184	215	224	284	174	61	197	103	169	2,096
ISSFAM	103	37	121	19	87	34	151	59	17	21	63	69	781
DIF	32	21	73	42	91	102	121	9	31	33	10	41	606
<b>Total</b>	<b>584</b>	<b>770</b>	<b>801</b>	<b>623</b>	<b>878</b>	<b>1,947</b>	<b>1,428</b>	<b>749</b>	<b>303</b>	<b>551</b>	<b>481</b>	<b>520</b>	<b>9,635</b>

FUENTE: H. XII Ayuntamiento de La Paz, Dirección General de Seguridad Pública y Tránsito Municipal, Departamento de Jubilados y Pensionados, Tercera edad y Discapacitados.  
OBSERVACIONES:  
ISSSTE: Instituto de Seguridad y Servicios Sociales de los Trabajadores del Estado.  
INSEN: Instituto Nacional de la Senectud.  
IMSS: Instituto Mexicano del Seguro Social.  
ISSFAM: Instituto de Seguridad Social para las Fuerzas Armadas Mexicanas.  
La información estuvo validada por la C. Clara Luz Cota Avilés.  
ELABORÓ: Patricia Mijares Ramírez.

**Trámites elaborados por el Departamento de Jubilados y Pensionados, Tercera edad y Discapacitados, registrados en la Dirección de Seguridad Pública y Tránsito Municipal, en el municipio de La Paz, 2006 y 2007**



FUENTE: H. XII Ayuntamiento de La Paz, Dirección General de Seguridad Pública y Tránsito Municipal, Departamento de Jubilados y Pensionados, Tercera edad y Discapacitados.

### Cuadro: III.2.29

**Licencias expedidas y renovadas por tipo, registradas por el Departamento de Licencias en la Dirección General de Seguridad Pública y Tránsito, en el municipio de La Paz, B.C.Sur, 2007**

Mes	Automovilista		Chofer		Motociclista		Total
	Expedidas	Renovadas	Expedidas	Renovadas	Expedidas	Renovadas	
Enero	714	856	137	187	18	12	1,924
Febrero	413	607	52	159	7	10	1,248
Marzo	629	1,218	76	234	11	26	2,194
Abril	543	1,007	87	189	12	22	1,860
Mayo	586	738	89	184	16	10	1,623
Junio	548	687	140	190	18	4	1,587
Julio	625	923	85	206	28	11	1,878
Agosto	663	1,019	97	194	30	5	2,008
Septiembre	365	519	68	110	18	0	1,080
Octubre	546	614	102	156	28	6	1,452
Noviembre	415	589	99	138	18	5	1,264
Diciembre	540	827	64	104	20	4	1,559
<b>Total</b>	<b>6,587</b>	<b>9,604</b>	<b>1,096</b>	<b>2,051</b>	<b>224</b>	<b>115</b>	<b>19,677</b>

FUENTE: H. XII Ayuntamiento de La Paz, Dirección General de Seguridad Pública y Tránsito Municipal, Departamento de Licencias.

OBSERVACIONES:

La información estuvo validada por la C. Martha Amelia Moreno Gutiérrez.

ELABORÓ: Patricia Mijares Ramírez.

### Cuadro: III.2.30

**Total de licencias expedidas y renovadas, registradas por el Departamento de Licencias en la Dirección General de Seguridad Pública y Tránsito, en el municipio de La Paz, B.C.Sur, 2007**

Mes	Expedidas	Renovadas	Total
Enero	869	1,055	1,924
Febrero	472	776	1,248
Marzo	716	1,478	2,194
Abril	642	1,218	1,860
Mayo	691	932	1,623
Junio	706	881	1,587
Julio	738	1,140	1,878
Agosto	790	1,218	2,008
Septiembre	451	629	1,080
Octubre	676	776	1,452
Noviembre	532	732	1,264
Diciembre	624	935	1,559
<b>Total</b>	<b>7,907</b>	<b>11,770</b>	<b>19,677</b>

FUENTE: H. XII Ayuntamiento de La Paz, Dirección General de Seguridad Pública y Tránsito Municipal, Departamento de Licencias.

La información estuvo validada por la C. Martha Amelia Moreno Gutiérrez.

ELABORÓ: Patricia Mijares Ramírez.

**Cuadro: III.2.31**

**Total de licencias, registradas por el Departamento de Licencias en la Dirección General de Seguridad Pública y Tránsito, en el municipio de La Paz, B.C.Sur, al 2007**

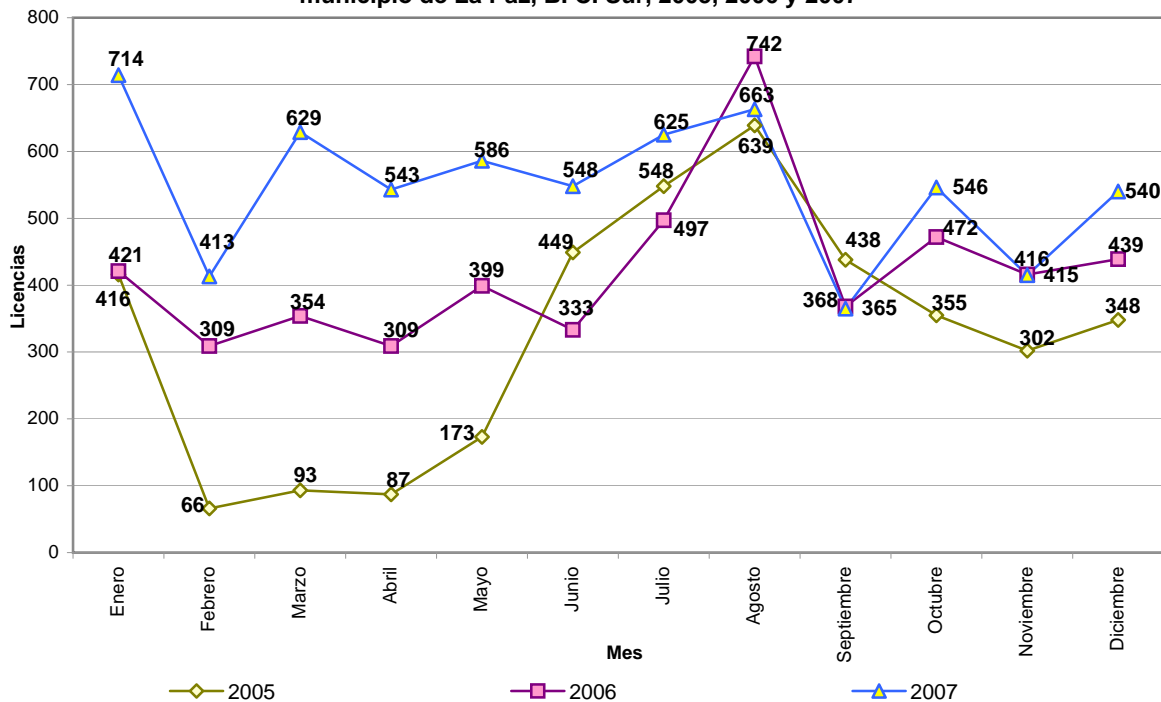
Mes	Automovilista	Chofer	Motociclista	Total
Enero	100,612	30,062	1,905	<b>132,579</b>
Febrero	101,077	30,139	1,924	<b>133,140</b>
Marzo	101,795	30,260	1,961	<b>134,016</b>
Abril	102,448	30,376	1,994	<b>134,818</b>
Mayo	103,085	30,458	2,014	<b>135,557</b>
Junio	103,655	30,599	2,034	<b>136,288</b>
Julio	104,295	30,684	2,064	<b>137,043</b>
Agosto	105,014	30,787	2,097	<b>137,898</b>
Septiembre	105,402	30,855	2,117	<b>138,374</b>
Octubre	105,965	30,964	2,148	<b>139,077</b>
Noviembre	106,401	31,063	2,166	<b>139,630</b>
Diciembre	107,079	31,137	2,194	<b>140,410</b>

FUENTE: H. XII Ayuntamiento de La Paz, Dirección General de Seguridad Pública y Tránsito Municipal, Departamento de Licencias.

La información estuvo validada por la C. Martha Amelia Moreno Gutiérrez.

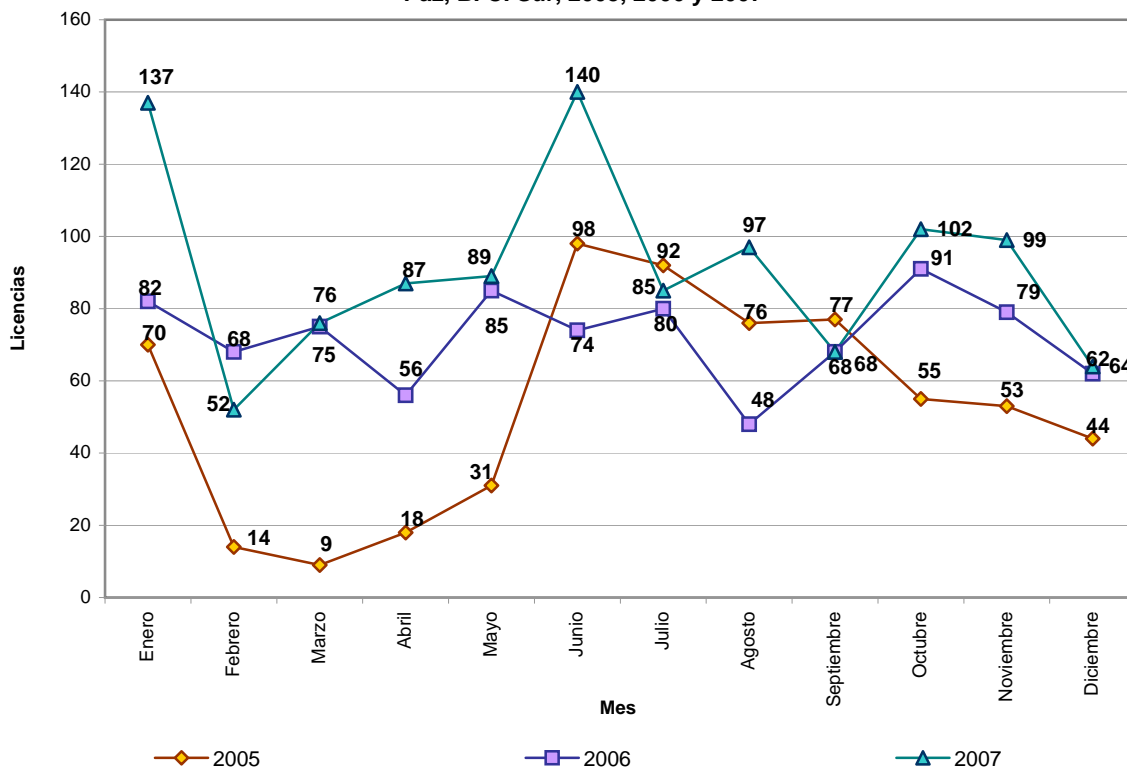
ELABORÓ: Patricia Mijares Ramírez.

**Expedición de licencias de automovilistas, registradas por el Departamento de Licencias en la Dirección General de Seguridad Pública y Tránsito en el municipio de La Paz, B. C. Sur, 2005, 2006 y 2007**



FUENTE: H. XII Ayuntamiento de La Paz, Dirección General de Seguridad Pública y Tránsito Municipal, Departamento de Licencias.

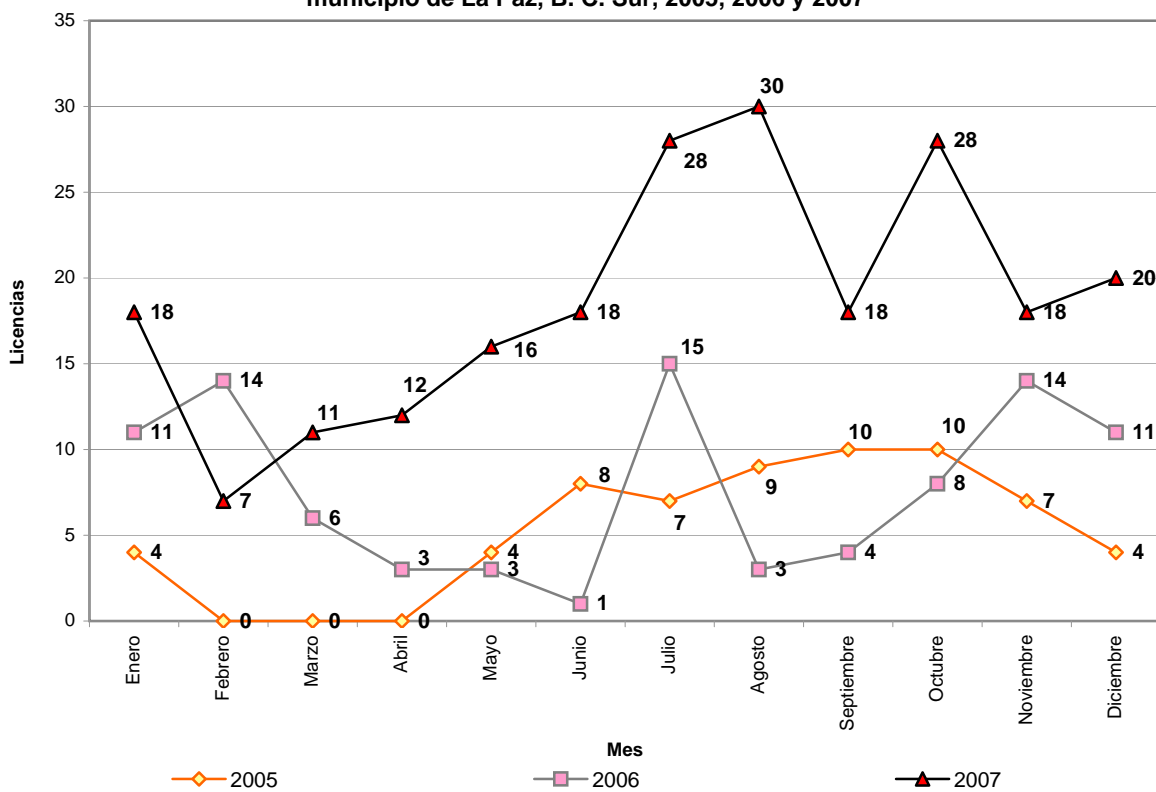
**Expedición de licencias de chofer, registradas por el Departamento de Licencias en la Dirección General de Seguridad Pública y Tránsito en el municipio de La Paz, B. C. Sur, 2005, 2006 y 2007**



FUENTE: H. XII Ayuntamiento de La Paz, Dirección General de Seguridad Pública y Tránsito Municipal, Departamento de Licencias.



**Expedición de licencias de motociclista, registradas por el Departamento de Licencias en la Dirección General de Seguridad Pública y Tránsito en el municipio de La Paz, B. C. Sur, 2005, 2006 y 2007**



FUENTE: H. XII Ayuntamiento de La Paz, Dirección General de Seguridad Pública y Tránsito Municipal, Departamento de Licencias.

**Cuadro: III.2.32**  
**Número y tipo de choques, registrados por el Área de Peritaje en el municipio de La Paz, B.C.Sur, 2007**

Tipo	Enero	Febrero	Marzo	Abril	Mayo	Junio	Julio	Agosto	Septiembre	Octubre	Noviembre	Diciembre	Total
Choque entre vehículos	167	181	195	183	181	217	208	195	202	227	184	197	2,337
Choque entre vehículos y contra objeto fijo	16	25	19	21	20	21	26	16	19	36	11	6	236
Choque con objeto fijo	1	3	0	1	0	1	0	0	0	1	9	19	35
Volcadura	3	1	2	2	3	3	4	5	4	2	4	0	33
Choque entre vehículos y volcadura	1	0	3	3	1	3	2	7	1	4	0	0	25
Atropellamiento	7	10	5	4	6	7	4	10	6	8	7	8	82
Caída de persona	1	1	0	3	1	0	1	0	1	4	1	2	15
Derrivar cables	1	0	4	5	2	3	3	0	5	5	1	1	30
Salida de camino	3	5	3	8	3	4	3	5	8	3	3	4	52
Choque con semoviente	1	0	2	0	0	0	0	1	0	1	1	1	7
Choque entre vehículos, objeto fijo y volcadura	1	0	1	1	3	1	1	1	2	1	0	0	12
Salida de camino y volcadura	3	4	4	4	2	1	4	4	1	3	3	6	39
Choque entre vehículo, objeto fijo y atropellado	1	0	0	0	0	0	0	0	0	0	0	0	1
Choque entre vehículo, salida de camino y volcadura	0	1	0	0	0	0	0	0	0	0	0	0	1
Choque entre vehículos y atropellamiento	0	0	1	2	0	2	0	0	0	0	0	0	5
Choque entre vehículo con salida de camino	0	0	0	1	0	1	0	0	0	0	0	0	2
Choque entre vehículo con caída de persona	0	0	0	1	0	0	0	0	0	0	0	0	1
Caída de persona con vehículo en movimiento	0	0	0	1	0	0	0	0	0	1	0	0	2
Choque entre vehículo, objeto fijo y salida de camino	0	0	0	1	1	0	0	0	0	0	0	0	2
Caída de remolque	0	0	0	0	0	0	1	0	0	0	0	0	1
Proyección de gravilla	0	0	0	0	0	0	0	0	0	1	0	0	1
<b>Total</b>	<b>206</b>	<b>231</b>	<b>239</b>	<b>241</b>	<b>223</b>	<b>264</b>	<b>257</b>	<b>244</b>	<b>249</b>	<b>297</b>	<b>224</b>	<b>244</b>	<b>2,919</b>

FUENTE: H. XII Ayuntamiento de La Paz, Dirección General de Seguridad Pública y Tránsito Municipal, Área de Peritaje.  
La información estuvo validada por la C. Julia Nuñez Sánchez.  
ELABORÓ: Patricia Mijares Ramírez.

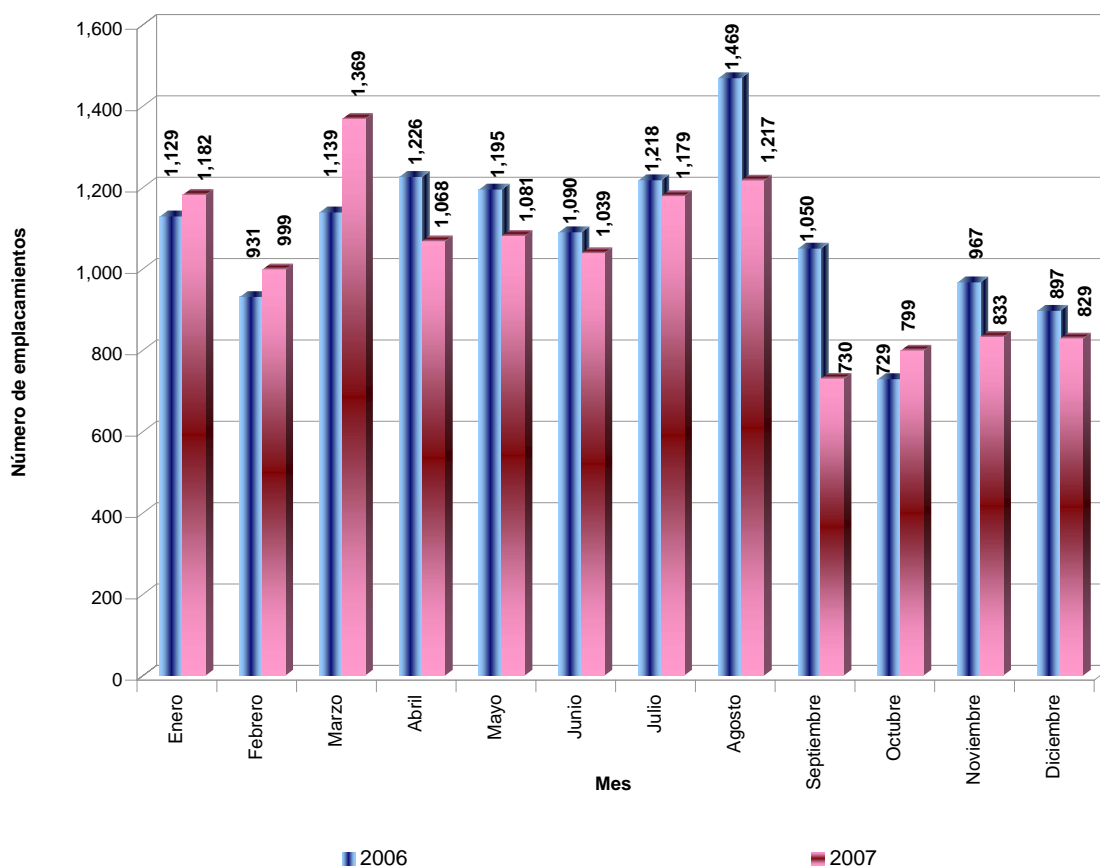
**Cuadro: III.2.33**

**Emplacamiento y revisados a vehículos, motocicletas y remolques, registrados por el Departamento de Placas en la Dirección General de Seguridad Pública y Tránsito, en el municipio de La Paz, B.C.Sur, 2007**

Tipo/mes	Enero	Febrero	Marzo	Abril	Mayo	Junio	Julio	Agosto	Septiembre	Octubre	Noviembre	Diciembre
<b>Emplacamiento a particulares</b>	<b>1,182</b>	<b>999</b>	<b>1,369</b>	<b>1,068</b>	<b>1,081</b>	<b>1,039</b>	<b>1,179</b>	<b>1,217</b>	<b>730</b>	<b>799</b>	<b>833</b>	<b>829</b>
Vehículos nacionales	415	351	542	382	400	407	477	428	312	296	381	394
Vehículos fronterizos	714	598	756	632	608	577	647	688	390	455	411	386
Motocicletas	22	18	50	22	45	24	25	52	20	36	18	30
Remolque nacional	11	6	7	11	4	9	7	11	1	3	4	3
Remolque fronterizo	1	1	1	1	3	3	2	3	2	2	0	0
Demostradoras (Yardas)	19	25	13	20	21	19	21	35	5	7	19	16
<b>Emplacamiento a servicio público</b>	<b>20</b>	<b>28</b>	<b>18</b>	<b>28</b>	<b>23</b>	<b>27</b>	<b>21</b>	<b>56</b>	<b>20</b>	<b>31</b>	<b>14</b>	<b>46</b>
Vehículos nacionales	9	8	4	4	12	15	11	42	9	21	5	36
Vehículos fronterizos	11	20	14	24	11	12	10	14	11	10	9	10
<b>Permisos provisionales</b>	<b>1,215</b>	<b>1,111</b>	<b>1,341</b>	<b>1,318</b>	<b>1,231</b>	<b>1,172</b>	<b>1,329</b>	<b>1,249</b>	<b>1,015</b>	<b>1,260</b>	<b>1,111</b>	<b>1,230</b>
Para circular sin placas	1,191	1,095	1,315	1,291	1,212	1,152	1,303	1,216	995	1,231	1,100	1,211
Para circular con una placa	24	16	26	27	19	20	26	33	20	29	11	19
<b>Bajas</b>	<b>2,161</b>	<b>2,038</b>	<b>2,567</b>	<b>2,375</b>	<b>2,153</b>	<b>2,013</b>	<b>2,094</b>	<b>1,946</b>	<b>1,739</b>	<b>1,717</b>	<b>1,564</b>	<b>1,574</b>
De placas	734	682	948	786	814	683	770	670	723	579	517	492
De placas por canje	1,427	1,356	1,619	1,589	1,339	1,330	1,324	1,276	1,016	1,138	1,047	1,082
<b>Revisado anual a particulares</b>	<b>4,111</b>	<b>4,091</b>	<b>9,356</b>	<b>7,438</b>	<b>5,313</b>	<b>4,105</b>	<b>4,445</b>	<b>4,798</b>	<b>2,450</b>	<b>2,231</b>	<b>1,840</b>	<b>1,772</b>
Vehículos nacionales	1,409	1,488	3,685	2,478	1,883	1,382	1,210	1,096	805	624	658	634
Vehículos fronterizos	2,702	2,603	5,671	4,960	3,430	2,723	3,235	3,702	1,645	1,607	1,182	1,138
<b>Revisado anual a servicio público</b>	<b>40</b>	<b>389</b>	<b>18</b>	<b>28</b>	<b>118</b>	<b>73</b>	<b>53</b>	<b>78</b>	<b>2,450</b>	<b>31</b>	<b>26</b>	<b>44</b>
Vehículos nacionales	11	33	4	4	56	27	20	53	805	21	14	39
Vehículos fronterizos	29	356	14	24	62	46	33	25	1,645	10	12	5
<b>Revisado de vigencia anual</b>	<b>64</b>	<b>75</b>	<b>166</b>	<b>112</b>	<b>136</b>	<b>71</b>	<b>61</b>	<b>86</b>	<b>55</b>	<b>58</b>	<b>34</b>	<b>40</b>
Motocicletas	42	50	117	73	112	43	42	63	27	45	27	36
Remolque nacional	18	20	38	31	19	24	13	18	25	11	7	4
Remolque fronterizo	4	5	11	8	5	4	6	5	3	2	0	0

FUENTE: H. XII Ayuntamiento de La Paz, Dirección General de Seguridad Pública y Tránsito Municipal, Departamento de Placas.  
La información estuvo validada por la C. Martha Amelia Moreno Gutiérrez.  
ELABORÓ: Patricia Mijares Ramírez.

**Emplacamiento a particulares, registrado por el Departamento de Placas en la Dirección General de Seguridad Pública y Tránsito Municipal, en el municipio de La Paz, 2006 y 2007**



FUENTE: Dirección General de Seguridad Pública y Tránsito, Departamento de Placas.

OBSERVACIONES:

El emplacamiento a particulares incluye: vehículos nacionales y fronterizos, motocicletas, remolque nacional y fronterizo y demostradoras (Yardas).

**Cuadro: III.2.34**

**Número de servicios de vigilancia a eventos y servicios por contrato, registrados por la Policía Comercial en la Dirección General de Seguridad Pública y Tránsito, en la ciudad de La Paz, B.C.Sur, 2007**

Mes	Número de servicios	Servicio por contrato		
		Empresas	Particulares	Total
Enero	63	53	2	55
Febrero	84	52	2	54
Marzo	121	53	2	55
Abril	102	52	2	54
Mayo	139	53	2	55
Junio	147	48	2	50
Julio	163	49	2	51
Agosto	106	50	3	53
Septiembre	132	51	1	52
Octubre	129	50	1	51
Noviembre	149	50	1	51
Diciembre	219	51	1	52
<b>Total</b>	<b>1,554</b>	<b>612</b>	<b>21</b>	<b>633</b>

FUENTE: H. XII Ayuntamiento de La Paz, Dirección General de Seguridad Pública y Tránsito Municipal, Policía Comercial.

**OBSERVACIONES:**

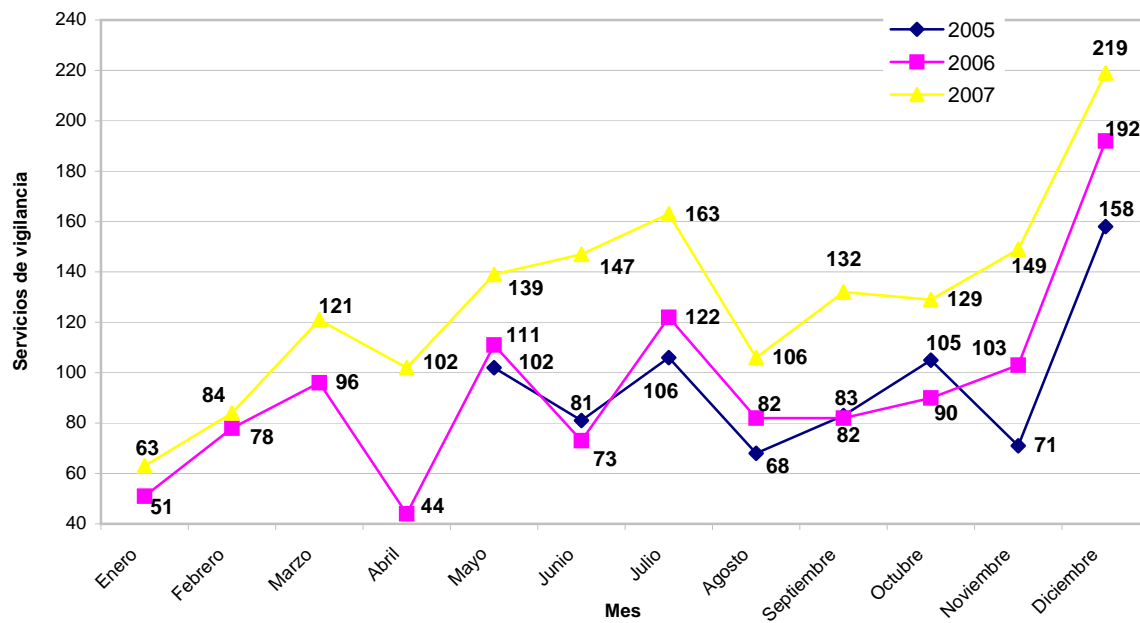
Los servicios de vigilancia o REFORCES consisten en dar vigilancia en eventos sociales, deportivos y bailes populares los cuales son contratados por hora y por elemento. La elección del número de elementos a contratar se basa en el lugar del evento y en el número de personas que asistirán. La forma de pago es al momento de que el contratante acude a las oficinas a solicitar el servicio.

Los servicios por contrato son los que se realizan con empresas y/o particulares, para salvaguardar sus instalaciones. Se realizan con un periodo de 6 meses de vigencia del contrato, con horarios de 8 o 12 horas según convenga al contratante, la forma de pago es mensual.

La información estuvo validada por el C. Fernando Flores Trasviña.

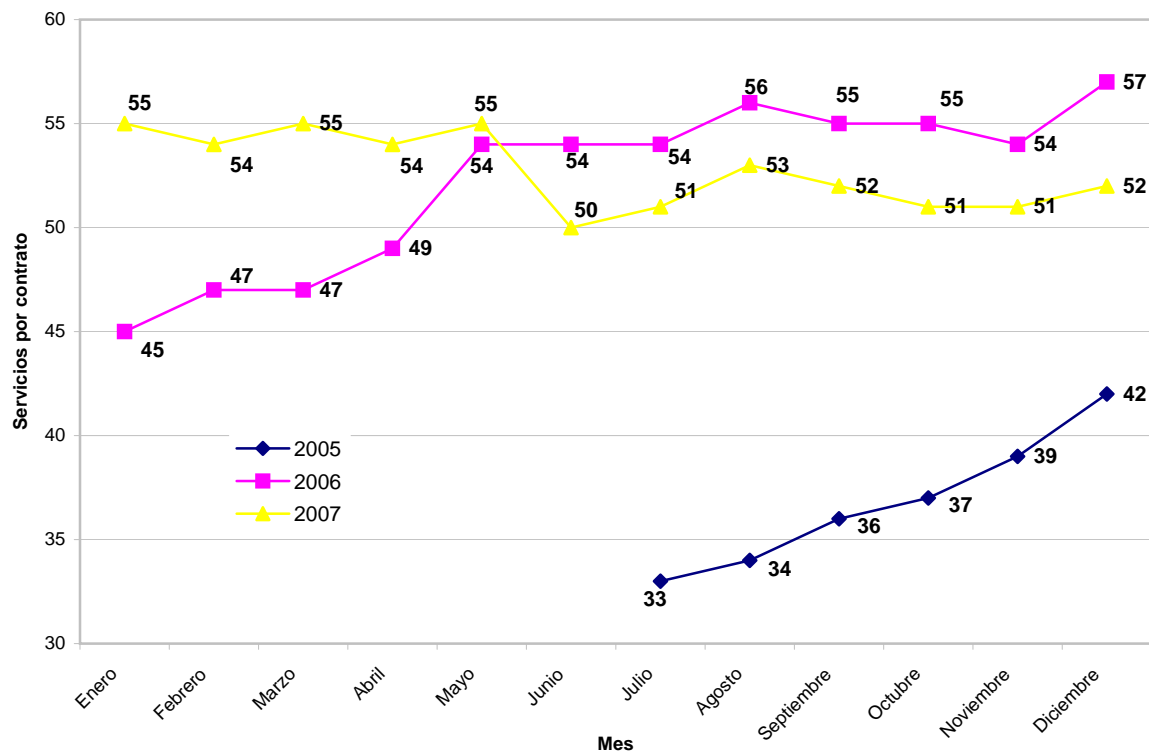
ELABORÓ: Patricia Mijares Ramírez.

**Número de servicios de vigilancia a eventos, registrados por la Policía Comercial en la Dirección General de Seguridad Pública y Tránsito, en la ciudad de La Paz, B.C.Sur, 2005, 2006 y 2007**



FUENTE: H. XII Ayuntamiento de La Paz, Dirección General de Seguridad Pública y Tránsito Municipal, Policía Comercial.  
OBSERVACIONES: Para el 2005 se toman en cuenta los meses de mayo a diciembre, cuando inicia la Administración Municipal.

**Total de servicios por contrato, registrados por la Policía Comercial en la Dirección General de Seguridad Pública y Tránsito, en la ciudad de La Paz, B.C.Sur, 2005, 2006 y 2007**



FUENTE: H. XII Ayuntamiento de La Paz, Dirección General de Seguridad Pública y Tránsito Municipal, Policía Comercial.  
OBSERVACIONES: Para el 2005 se toman en cuenta los meses de julio a diciembre.

**Cuadro: III.2.35**

**Total de llamadas registradas por la Unidad Municipal de Atención a la Ciudadanía (UMAC) en la Dirección General de Seguridad Pública y Tránsito en la ciudad de La Paz, B.C.Sur, 2007**

Clasificación de llamadas	Enero	Febrero	Marzo	Abril	Mayo	Junio	Julio	Agosto	Septiembre	Octubre	Noviembre	Diciembre	Total
AI 01 800 ALCALDE	30	43	14	6	2	9	29	5	20	13	12	20	203
Al Centro de Comunicaciones C-4	597	742	235	327	158	276	223	141	144	273	241	273	3,630
A la Dirección de Seguridad Pública y Tránsito Municipal	77	103	39	18	9	14	21	14	18	25	42	31	411
Directas a la Unidad Oficial	0	0	8	1	5	3	0	6	7	5	4	3	42
Llamadas innecesarias	0	0	54	0	155	0	0	0	0	0	9	0	218
<b>Total de llamadas</b>	<b>704</b>	<b>888</b>	<b>350</b>	<b>352</b>	<b>329</b>	<b>302</b>	<b>273</b>	<b>166</b>	<b>189</b>	<b>316</b>	<b>308</b>	<b>327</b>	<b>4,504</b>

FUENTE: H. XII Ayuntamiento de La Paz, Dirección General de Seguridad Pública y Tránsito Municipal, Unidad Municipal de Atención a la Ciudadanía.  
La información estuvo validada por el C. Juan Antonio Zazueta Amador e Indira Peralta Cota.  
ELABORÓ: Patricia Mijares Ramírez.

**Cuadro: III.2.36**

**Tipo de servicios registrados por la Unidad Municipal de Atención a la Ciudadanía (UMAC) en la Dirección General de Seguridad Pública y Tránsito en la ciudad de La Paz, B.C.Sur, 2007**

Tipo de servicios	Enero	Febrero	Marzo	Abril	Mayo	Junio	Julio	Agosto	Septiembre	Octubre	Noviembre	Diciembre	Total
Partes informativos elaborados	14	17	17	5	5	3	4	3	5	3	2	3	81
Menores presentándose ante esta barandilla	0	0	1	2	0	0	0	1	0	0	1	0	5
Vehículo notificados en apoyo al Departamento de Vialidad	0	0	11	0	1	0	0	0	0	0	0	0	12
Detenidos por el Bando de policía y buen gobierno	4	4	4	2	2	3	2	3	4	1	3	0	32
Boletas de infracción por el reglamento de tránsito	3	5	7	3	1	4	2	0	3	0	1	0	29
Recorrido de vigilancia	0	0	17	7	8	2	9	5	5	6	7	9	75
<b>Total</b>	<b>21</b>	<b>26</b>	<b>57</b>	<b>19</b>	<b>17</b>	<b>12</b>	<b>17</b>	<b>12</b>	<b>17</b>	<b>10</b>	<b>14</b>	<b>12</b>	<b>234</b>

FUENTE: H. XII Ayuntamiento de La Paz, Dirección General de Seguridad Pública y Tránsito Municipal, Unidad Municipal de Atención a la Ciudadanía.  
La información estuvo validada por el C. Juan Antonio Zazueta Amador Indira Peralta Cota.  
ELABORÓ: Patricia Mijares Ramírez.

**Cuadro: III.2.37**

**Tipo de llamadas registradas por la Unidad Municipal de Atención a la Ciudadanía (UMAC) en la Dirección General de Seguridad Pública y Tránsito en la ciudad de La Paz, B.C.Sur, 2007**

Tipo de llamadas	Enero	Febrero	Marzo	Abril	Mayo	Junio	Julio	Agosto	Septiembre	Octubre	Noviembre	Diciembre	Total
Por problemas familiares	77	99	57	66	56	60	76	72	57	79	61	72	832
Por problemas entre vecinos	42	70	42	20	27	21	21	7	10	0	19	13	292
Por personas perdidas o enfermas	0	0	2	0	3	3	3	0	0	0	5	0	16
Por personas que enseñan sus partes	0	0	1	0	1	1	0	0	0	0	1	0	4
Por arrojar basura en la vía pública	0	0	1	0	1	3	4	3	0	2	3	0	17
Por fuga y desperdicio de agua	0	0	3	0	0	4	1	1	3	0	0	1	13
Por fuga de gas y olor a solventes	0	0	6	0	5	7	2	3	5	0	4	9	41
Por árboles derribados en la vía pública	0	0	2	0	0	0	0	1	0	0	0	0	3
Por conato de incendio	0	0	6	5	8	5	17	2	4	36	17	6	106
Por quema de metal	0	0	0	0	0	0	0	0	0	0	0	1	1
Por quema de cobre	25	32	9	21	10	9	4	2	1	10	2	3	128
Por quema de llanta	10	10	3	10	4	0	0	2	1	5	2	2	49
Por quema de basura en negocio	0	0	2	5	1	0	0	1	0	7	0	2	18
Por quema de basura en un domicilio	43	58	20	27	26	22	16	15	29	30	41	14	341
Por quema de basura en un lote baldío	25	34	21	25	9	5	5	4	3	12	7	8	158
Por quema de basura en la vía pública	0	0	7	4	2	5	3	3	0	20	4	8	56
Por exceso de ruido en un negocio	0	0	4	0	1	0	3	1	7	5	5	3	29
Por exceso de ruido en un domicilio	0	0	4	0	3	2	8	1	2	0	5	5	30
Por exceso de ruido por vehículo, camión	0	0	5	0	1	1	0	0	0	1	0	0	8
Por música a alto volumen en neocio	50	94	7	6	1	8	3	1	0	20	4	7	201
Por música a alto volumen en vehículo	75	105	14	14	12	7	19	8	14	10	12	8	298
Por música a alto volumen en domicilio	100	120	101	130	108	120	62	26	45	64	90	110	1,076
Por vehículo abandonado en la vía pública	0	0	6	0	1	1	0	2	4	3	4	0	21
Por vehículo obstruyendo cochera	21	20	5	7	2	4	7	3	1	0	1	0	71
Por queja a causa de animales	22	20	11	8	13	11	12	5	0	6	4	8	120
Por choque entre vehículos	0	0	7	0	14	2	1	0	2	2	2	0	30
Por alarma encendida	0	0	0	0	2	0	1	1	0	0	6	2	12
Por agresión a un menor	0	0	0	0	2	0	0	2	0	4	0	0	8
Por persona extraviada	0	0	0	0	0	0	0	0	0	0	0	4	4
Por menores escandalizando en la vía pública	94	104	4	4	16	1	5	0	1	0	6	14	249
Por menores quemando cohetes en la vía pública	120	122	0	0	0	0	0	0	0	0	3	27	272
<b>Total</b>	<b>704</b>	<b>888</b>	<b>350</b>	<b>352</b>	<b>329</b>	<b>302</b>	<b>273</b>	<b>166</b>	<b>189</b>	<b>316</b>	<b>308</b>	<b>327</b>	<b>4,504</b>

FUENTE: H. XII Ayuntamiento de La Paz, Dirección General de Seguridad Pública y Tránsito Municipal, Unidad Municipal de Atención a la Ciudadanía.  
La información estuvo validada por el C. Juan Antonio Zazueta Amador e Indira Peralta Cota.  
ELABORÓ: Patricia Mijares Ramírez.



**Cuadro: III.2.38**

**Boletas elaboradas en turno normal y operativo sobrevigilancia, registradas por la Jefatura del Área de Vialidad en la ciudad de La Paz, B.C.Sur, 2007**

Mes	Licencias	Tarjeta de circulación	Placas	Vehículos	Firmadas	A quien corresponda	Total
Enero	45	15	38	58	1,309	461	<b>1,926</b>
Febrero	51	17	29	35	1,248	423	<b>1,803</b>
Marzo	110	50	53	29	3,487	553	<b>4,282</b>
Abril	84	18	64	44	1,748	543	<b>2,501</b>
Mayo	67	18	83	43	1,097	1,326	<b>2,634</b>
Junio	73	25	60	22	1,482	566	<b>2,228</b>
Julio	74	22	68	48	1,393	496	<b>2,101</b>
Agosto	71	16	64	24	1,681	264	<b>2,120</b>
Septiembre	81	14	57	44	1,590	416	<b>2,202</b>
Octubre	93	17	58	32	1,602	580	<b>2,382</b>
Noviembre	57	24	55	20	1,385	574	<b>2,115</b>
Diciembre	47	16	47	54	936	704	<b>1,804</b>
<b>Total</b>	<b>853</b>	<b>252</b>	<b>676</b>	<b>453</b>	<b>18,958</b>	<b>6,906</b>	<b>28,098</b>

FUENTE: H. XII Ayuntamiento de La Paz, Dirección General de Seguridad Pública y Tránsito Municipal, Jefatura del Área de Vialidad.

Las boletas elaboradas están clasificadas en las siguientes modalidades: Falta de placas, placas vencidas, falta de revista en la unidad, transportar pasaje en lugar de carga, exceso de velocidad, obstrucción de cochera, estacionarse sobre la acera, estacionarse en paredones y cajones para discapacitados y en diferentes motivos. En febrero se consideran las mismas clasificaciones y se adicionan la falta de cinturón de seguridad, uso del teléfono al conducir y falta de casco protector. Para el mes de marzo se consideran las mismas clasificaciones de febrero pero se anexa por llevar personas en brazos al conducir. Para el mes de abril ya no se considera la variable por llevar personas en brazos al conducir. Para el resto de los meses se consideran las mismas variables.

La información estuvo validada por el C. Armando Simental Santoyo.

ELABORÓ: Patricia Mijares Ramírez.

**Cuadro: III.2.39**

**Número de personas atendidas y beneficiadas por los programas de atención DIF, registrados en el municipio de La Paz, B. C. Sur, 2007**

Programa	Enero	Febrero	Marzo	Abril	Mayo	Junio	Julio	Agosto	Septiembre	Octubre	Noviembre	Diciembre	Total
PROPADETIUM <sup>1/</sup>	202	202	202	202	107	102	119	76	81	53	53	53	<b>1,452</b>
Población atendida por delegaciones	178	507	515	630	719	1,048	105	83	265	1,079	957	1,835	<b>7,921</b>
Prevención y atención integral de embarazo en adolescentes	104	71	113	81	88	75	246	35	49	85	294	10	<b>1,251</b>
Prevención de adicciones (Programa Chimalli)	80	120	105	179	282	275	19	12	231	198	431	194	<b>2,126</b>
Trabajo social	46	11	64	52	33	44	19	136	84	39	46	30	<b>604</b>
Apoyo al adulto mayor	157	299	53	118	144	177	71	206	465	165	483	56	<b>2,394</b>
Apoyo a personas con discapacidad	28	62	260	107	50	36	215	64	56	42	37	26	<b>983</b>
Procuraduría de la Defensa del Menor y la Familia	328	390	404	273	354	382	171	391	307	377	305	135	<b>3,817</b>
Talleres, cursos y otros	581	3,253	2,313	1,645	2,760	2,734	220	108	2,630	1,938	2,158	1,285	<b>21,625</b>
Equidad de género	438	447	1,299	730	585	310	930	343	1,443	654	1,053	868	<b>9,100</b>
Coordinación de jóvenes	27	77	147	99	109	110	23	23	103	73	130	112	<b>1,033</b>
<b>Total</b>	<b>2,169</b>	<b>5,439</b>	<b>5,475</b>	<b>4,116</b>	<b>5,231</b>	<b>5,293</b>	<b>2,138</b>	<b>1,477</b>	<b>5,714</b>	<b>4,703</b>	<b>5,947</b>	<b>4,604</b>	<b>52,306</b>

FUENTE: H. XII Ayuntamiento de La Paz, Desarrollo Integral de la Familia (DIF).

1/ Programa de Prevención, Atención, Desaliento y Erradicación del Trabajo Infantil Urbano Marginal.

OBSERVACIONES:

A partir del mes de septiembre la variable *Atención a menores y adolescentes en riesgo*, cambió su nombre a PROPADETIUM.

CHIMALLI: Modelo Preventivo de Riesgos Psicosociales para Menores Adolescentes y sus Familias.

La información de enero a noviembre estuvo validada por la Lic. Ana Silvia Gastélum Ramírez.

ELABORÓ: Liliana Bareño Villa.

**Cuadro: III.2.40**

**Raciones alimentarias a sujetos y familias vulnerables, desayunos fríos en jardines de niños y primarias, desayunos calientes y desayunadores, registrados en el municipio de La Paz, B. C. Sur, 2007**

Mes	Raciones alimentarias a sujetos y familias vulnerables	Desayunos fríos en jardines de niños	Desayunos fríos en primarias	Programa de desayunos calientes entregados	Desayunadores	Total
Enero	14,441	6,008	4,806	9,002	7,371	<b>41,628</b>
Febrero	5,071	352	1,131	14,513	8,543	<b>29,610</b>
Marzo	6,343	1,680	4,040	15,705	9,087	<b>36,855</b>
Abril	12,405	1,590	300	7,836	5,632	<b>27,763</b>
Mayo	7,160	4,716	6,954	60,995	2,435	<b>82,260</b>
Junio	5,248	1,498	2,820	12,141	8,432	<b>30,139</b>
Julio	5,248	0	0	0	1,360	<b>6,608</b>
Agosto	8,172	1,950	1,110	17,495	2,448	<b>31,175</b>
Septiembre	15,913	1,956	4,548	12,752	10,200	<b>45,369</b>
Octubre	7,378	4,140	5,490	19,860	10,200	<b>47,068</b>
Noviembre	16,515	2,280	8,180	15,872	15,400	<b>58,247</b>
Diciembre	1,515	980	300	7,743	11,775	<b>22,313</b>
<b>Total</b>	<b>105,409</b>	<b>27,150</b>	<b>39,679</b>	<b>193,914</b>	<b>92,883</b>	<b>459,035</b>

FUENTE: H. Ayuntamiento de La Paz, Desarrollo Integral de la Familia (DIF).

La información de enero a noviembre estuvo validada por la Lic. Ana Silvia Gastélum Ramírez.

ELABORÓ: Liliana Bareño Villa.

**Cuadro: III.2.41**

**Número de becas académicas a menores trabajadores y a menores en riesgo, registrados en el municipio de La Paz, B. C. Sur, 2007**

Mes	Becas a menores trabajadores	Becas a menores en riesgo	Total
Enero	0	0	<b>0</b>
Febrero	0	0	<b>0</b>
Marzo	0	0	<b>0</b>
Abril	0	0	<b>0</b>
Mayo	0	0	<b>0</b>
Junio	0	0	<b>0</b>
Julio	35	16	<b>51</b>
Agosto	35	16	<b>51</b>
Septiembre	39	12	<b>51</b>
Octubre	39	12	<b>51</b>
Noviembre	39	12	<b>51</b>
Diciembre	39	12	<b>51</b>

FUENTE: H. Ayuntamiento de La Paz, Desarrollo Integral de la Familia (DIF).

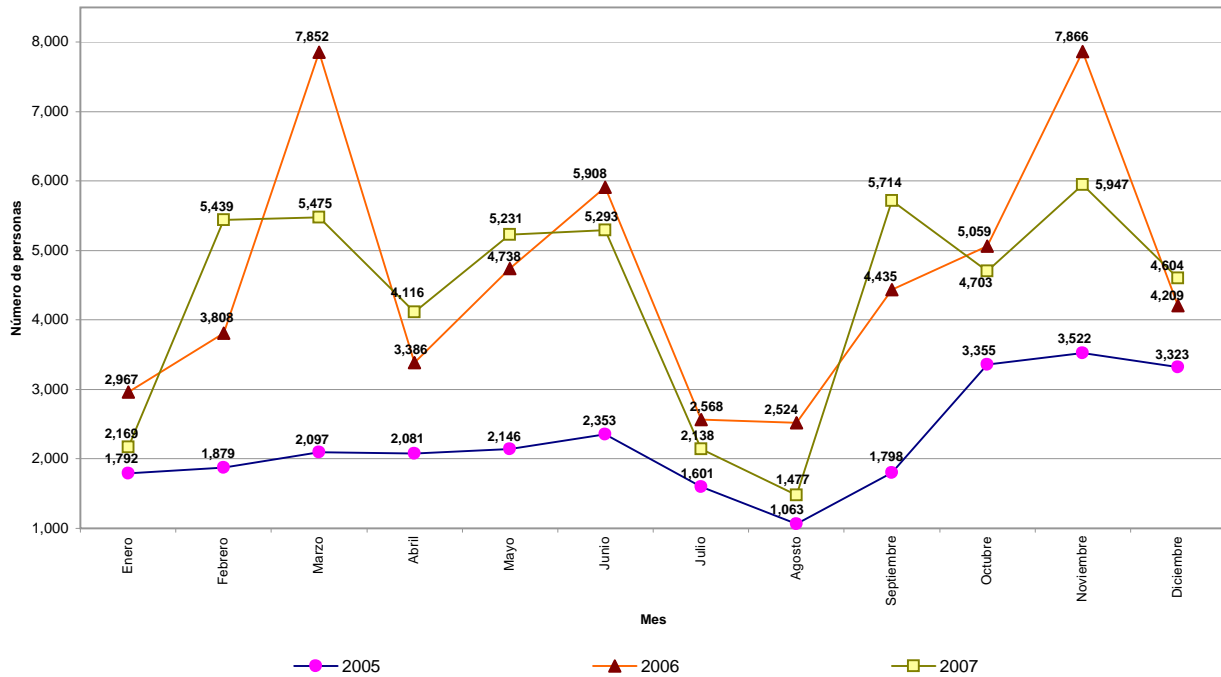
OBSERVACIONES:

Estas becas corresponden a presupuesto federal y son entregadas en dos períodos.

La información de enero a noviembre estuvo validada por la Lic. Ana Silvia Gastélum Ramírez.

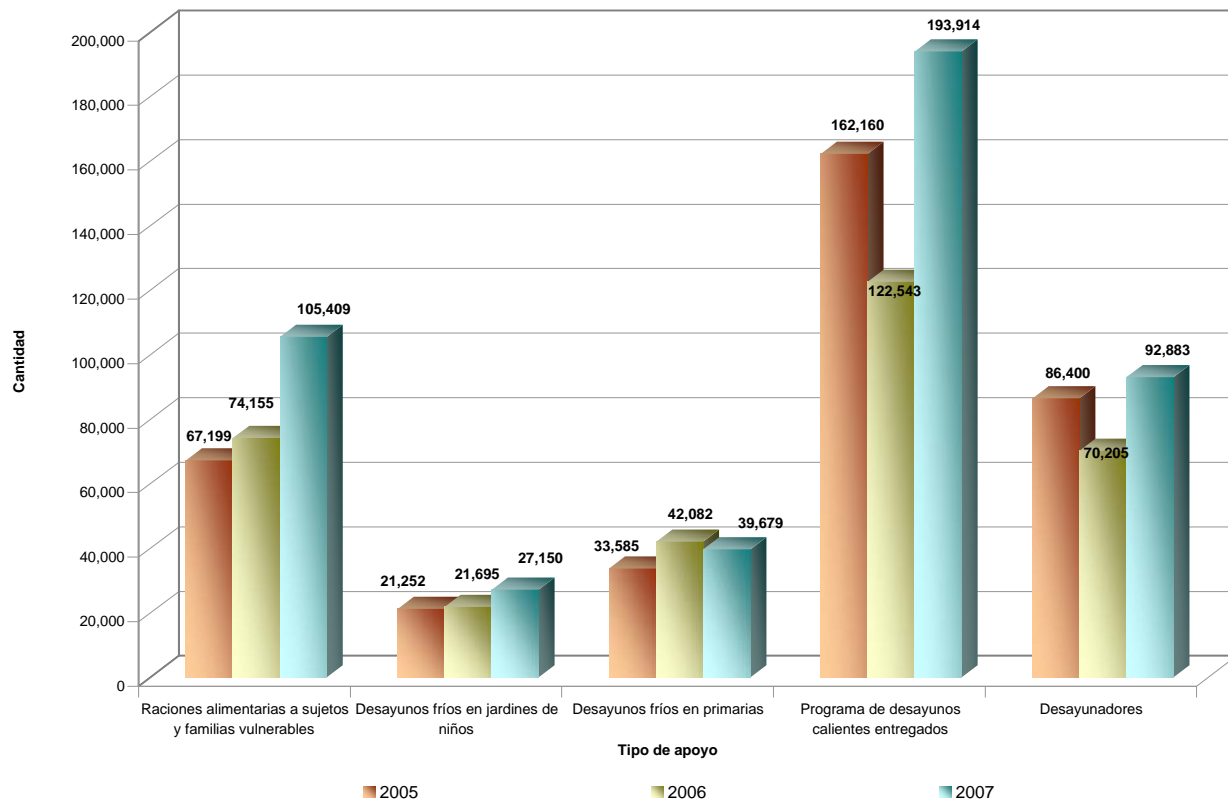
ELABORÓ: Liliana Bareño Villa.

**Número de personas atendidas y beneficiadas por los programas de atención DIF, registradas en el municipio de La Paz, 2005-2007**



FUENTE: H. XII Ayuntamiento de La Paz, Desarrollo Integral de la Familia (DIF).

**Raciones alimentarias a sujetos y familias vulnerables, desayunos fríos en jardines de niños y primarias, desayunos calientes y desayunadores, registrados en el municipio de La Paz, B. C. Sur, 2005, 2006 y 2007**



FUENTE: H. Ayuntamiento de La Paz, Desarrollo Integral de la Familia (DIF).

**Cuadro: III.2.42**

**Actividades registradas por la Dirección de Cultura y Acción Cívica en el municipio de La Paz, B. C. Sur, 2007**

Actividad	Enero	Febrero	Marzo	Abril	Mayo	Junio	Julio	Agosto	Septiembre	Octubre	Noviembre	Diciembre	Total
Recitales-conciertos	0	0	0	1	0	2	1	0	0	0	0	3	7
Video cine	2	1	2	4	4	3	1	0	3	3	5	2	30
Proyecciones audiovisuales	0	0	0	0	0	0	0	0	0	0	0	0	0
Exposiciones	0	1	2	0	1	0	0	0	0	1	0	0	5
Conferencias	0	0	0	0	0	3	3	0	0	0	0	0	6
Teatro guiñol	0	0	0	0	0	0	0	0	0	0	0	0	0
Poesía	0	0	0	0	0	0	0	0	0	0	1	0	1
Teatro	1	1	0	0	2	2	1	0	0	14	2	0	23
Música	34	132	92	113	157	83	54	55	64	57	55	115	1,011
Danza	4	26	18	13	21	15	11	8	9	15	16	13	169
Talleres	3	4	2	0	4	4	14	0	3	3	6	4	47
Actividades recreativas	0	0	0	0	0	0	0	0	0	0	0	0	0
Concursos musicales	0	0	0	3	0	0	0	0	0	0	0	0	3
Concursos literarios	0	0	0	0	0	0	0	0	0	1	1	0	2
Presentaciones literarias	0	0	0	2	0	0	0	0	0	0	1	0	3
Encuentros literarios	0	0	0	0	0	0	0	0	0	0	0	0	0
Apoyos de sonorización <sup>1/</sup>	6	7	10	3	10	13	1	0	4	5	13	9	81
Apoyos especiales <sup>2/</sup>	0	0	0	0	0	0	0	0	0	0	0	0	0
Apoyos autobus	0	0	0	0	0	0	0	0	0	0		0	0
Desfile	0	0	0	0	0	0	0	0	0	0		0	0
Honores a la bandera	4	4	3	5	3	4	4	4	4	5	4	1	45
Ceremonias cívicas	2	4	4	3	3	1	3	1	3	3	1	1	29
Giras de trabajo-visitas de coordinación	3	7	6	3	5	4	3	0	5	3	0	0	39
Capacitación del personal	0	1	1	0	0	1	0	0	0	0	0	0	3
Capacitación a promotores comunitarios	0	0	0	0	0	0	1	0	0	0	0	0	1
Eventos especiales	2	2	2	0	2	2	2	6	1	2	3	1	25
<b>Total</b>	<b>61</b>	<b>190</b>	<b>142</b>	<b>150</b>	<b>212</b>	<b>137</b>	<b>99</b>	<b>74</b>	<b>96</b>	<b>112</b>	<b>108</b>	<b>149</b>	<b>1,530</b>

FUENTE: H. XII Ayuntamiento de La Paz, Secretaría General, Dirección de Cultura y Acción Cívica.

1/ Préstamo de aparatos de sonido.

2/ Logística, jurados, artistas, ballet folclórico, entre otros.

La información estuvo validada por el C. Juan Manuel Caballero G.

ELABORÓ: Liliana Bareño Villa.

**Cuadro: III.2.43**  
**Actividades culturales, cívicas,**  
**organizacionales, apoyos atendidos y**  
**eventos especiales, registradas por la**  
**Dirección de Cultura y Acción Cívica en el**  
**municipio de La Paz, B. C. Sur, 2007**

Tipo de actividad	Total
Actividades culturales <sup>1/</sup>	1,307
Apoyos atendidos <sup>2/</sup>	81
Actividades cívicas <sup>3/</sup>	74
Actividades organizacionales <sup>4/</sup>	43
Eventos especiales	25
<b>Total</b>	<b>1,530</b>

FUENTE: H. XII Ayuntamiento de La Paz, Secretaría General, Dirección de Cultura y Acción Cívica.

1/ Incluye recitales-conciertos, videocine, exposiciones, conferencias, teatro guiñol, teatro, música, danza, talleres, concursos musicales, concursos literarios, presentaciones literarias.

2/ Incluye apoyos de sonorización y apoyos especiales.

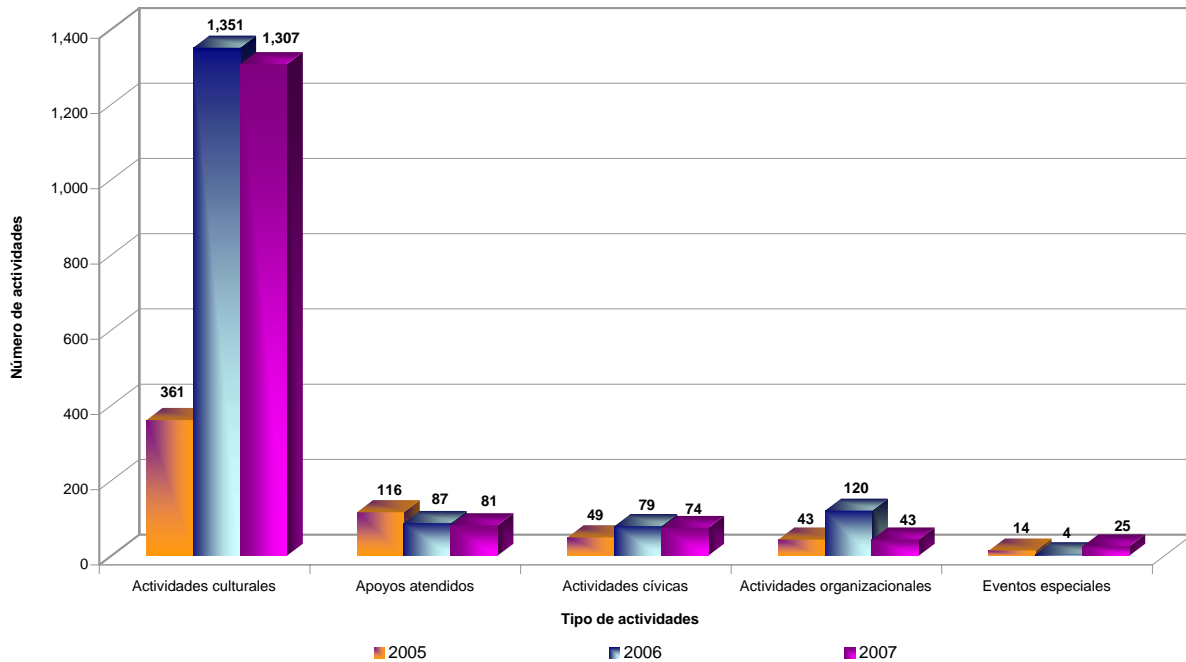
3/ Incluye honores a la bandera y ceremonia cívica.

4/ Incluye giras de trabajo-visitas de coordinación, capacitación de personal y capacitación a promotores culturales.

La información estuvo validada por el C. Juan Manuel Caballero G.

ELABORÓ: Liliana Bareño Villa.

**Actividades culturales, cívicas, organizacionales, apoyos atendidos y eventos especiales, registrados por la Dirección de Cultura Acción Cívica y Social, en el municipio de La Paz, B. C. Sur, 2005-2007**



FUENTE: H. XII Ayuntamiento de La Paz, Secretaría General, Dirección de Cultura y Acción Cívica.

OBSERVACIONES:

Para el año 2005 se toman en cuenta los meses de mayo a diciembre, cuando inicia la administración municipal.

**Cuadro: III.2.44**

**Número de participantes en las actividades deportivas, registrados por la Dirección de Deporte en el municipio de La Paz, B. C. Sur, 2007**

Actividades deportivas	Enero	Febrero	Marzo	Abril	Mayo	Junio	Julio	Agosto	Septiembre	Octubre	Noviembre	Diciembre
Ajedrez	285	285	285	285	285	285	285	285	285	285	285	285
Atletismo	450	450	450	450	450	420	450	450	450	450	450	450
Básquetbol	418	418	420	260	260	270	270	0	406	424	424	424
Béisbol	1,061	1,061	597	650	650	797	930	0	936	811	811	811
Boxeo	220	220	220	220	220	220	220	0	220	220	220	220
Canotaje	52	52	52	52	52	52	0	52	52	52	52	52
Ciclismo de montaña	135	135	135	135	135	135	135	135	135	135	135	135
Ciclismo de ruta	21	21	21	21	21	21	21	0	21	21	21	21
Ciclismo de pista	18	18	18	18	18	18	18	0	18	18	18	18
Clavados	33	33	33	33	33	33	33	33	33	33	33	33
Frontón	38	38	38	38	38	38	38	38	38	38	38	38
Fútbol	1,180	1,994	1,994	4,514	4,514	4,514	4,514	0	4,514	3,624	3,624	3,624
Gimnasia	42	42	42	42	42	42	42	42	42	42	42	42
Karate	547	547	547	547	547	547	547	547	547	547	547	547
Levantamiento de pesas	25	25	25	25	25	25	25	25	25	25	25	25
Luchas asociadas	63	63	63	63	63	63	63	63	63	63	63	63
Nado sincronizado	33	33	33	33	33	33	33	33	33	33	33	35
Natación	62	62	62	62	62	62	62	62	62	62	62	62
Polo acuático	138	138	138	138	138	138	138	138	138	138	138	138
Remo	24	24	24	24	24	24	24	24	24	24	24	24
Tae kwon do	420	420	420	420	420	420	420	420	420	420	420	420
Tenis	216	216	216	216	216	216	216	216	216	216	216	216
Tenis de mesa	34	34	34	34	34	34	34	34	34	34	34	34
Tiro	157	157	157	157	157	157	157	157	157	157	157	157
Tiro con arco	58	58	58	58	58	58	58	58	58	58	58	58
Triatlón	28	28	28	28	28	28	28	28	28	28	28	28
Vela	16	16	16	16	16	16	16	16	16	16	16	16
Voleibol	321	180	180	180	180	180	180	0	78	150	150	150
Voleibol de playa	252	252	252	252	252	252	252	0	252	18	18	18
Silla sobre ruedas	12	12	12	12	12	12	12	12	12	12	12	12
Deportistas especiales	36	36	36	36	36	36	36	36	36	36	36	36
<b>Total</b>	<b>6,395</b>	<b>7,068</b>	<b>6,606</b>	<b>9,019</b>	<b>9,019</b>	<b>9,146</b>	<b>9,257</b>	<b>2,904</b>	<b>9,349</b>	<b>8,190</b>	<b>8,190</b>	<b>8,192</b>

FUENTE: H. XII Ayuntamiento de La Paz, Secretaría General, Dirección del Deporte Municipal.

OBSERVACIONES:

Los datos son aproximados.

La información estuvo validada por el L.E.F. Noe Fiol Verdusco.

ELABORÓ: Liliana Bareño Villa.

**Cuadro: III.2.45**

**Número de participantes en deporte promocional, deporte selectivo, ligas municipales permanentes y activación física, registrados por la Dirección de Deporte en el municipio de La Paz, B. C. Sur, 2007**

Actividades deportivas	Enero	Febrero	Marzo	Abril	Mayo	Junio	Julio	Agosto	Septiembre	Octubre	Noviembre	Diciembre
Deporte promocional	751	663	1,208	1,382	2,282	999	861	0	555	532	532	532
Deporte selectivo	1,020	191	44	126	188	64	0	21	21	1,126	1,126	326
Ligas municipales permanentes	3,626	4,164	3,617	5,895	5,895	4,643	4,643	0	6,106	5,180	5,180	5,180
Activación física	289	752	2,701	326	23,433	460	120	483	483	683	331	331
<b>Total</b>	<b>5,686</b>	<b>5,770</b>	<b>7,570</b>	<b>7,729</b>	<b>31,798</b>	<b>6,166</b>	<b>5,624</b>	<b>504</b>	<b>7,165</b>	<b>7,521</b>	<b>7,169</b>	<b>6,369</b>

FUENTE: H. XII Ayuntamiento de La Paz, Secretaría General, Dirección del Deporte Municipal.

OBSERVACIONES:

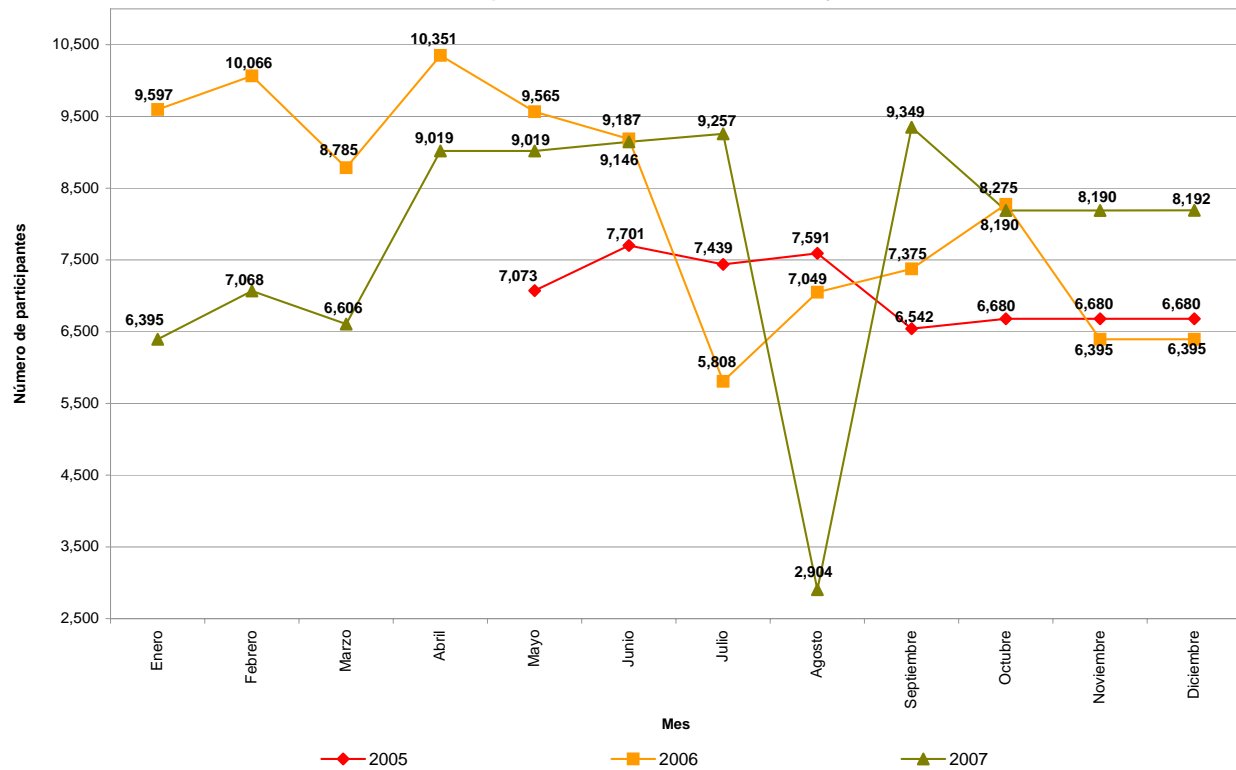
Los datos son aproximados.

La información estuvo validada por el L.E.F. Noe Fiol Verdusco.

ELABORÓ: Liliana Bareño Villa.



**Número de participantes en las actividades deportivas, registrados por la Dirección de Deporte en el municipio de La Paz, B. C. Sur, 2005, 2006 y 2007**



FUENTE: H. XII Ayuntamiento de La Paz, Secretaría General, Dirección del Deporte Municipal.  
 OBSERVACIONES:  
 Para el año 2005 se toman en cuenta los meses de mayo a diciembre, cuando inicia la administración municipal.  
 Los datos son aproximados.

### Cuadro: III.2.46

#### Basura ingresada al relleno sanitario, registrada por la Dirección General de Servicios Públicos en la ciudad de La Paz, B.C.Sur, 2007

Mes	Viajes			Toneladas		
	Oficiales	Particulares	Total	Oficiales	Particulares	Total
Enero	1,492	2,487	<b>3,979</b>	7,183	2,302	<b>9,485</b>
Febrero	1,380	2,383	<b>3,763</b>	6,595	1,904	<b>8,499</b>
Marzo	1,483	2,466	<b>3,949</b>	7,340	2,227	<b>9,567</b>
Abril	1,477	2,496	<b>3,973</b>	7,336	2,262	<b>9,598</b>
Mayo	1,638	2,413	<b>4,051</b>	7,713	2,591	<b>10,304</b>
Junio	1,600	2,519	<b>4,119</b>	7,567	2,712	<b>10,279</b>
Julio	1,660	2,663	<b>4,323</b>	8,218	3,289	<b>11,507</b>
Agosto	1,703	2,652	<b>4,355</b>	8,301	2,948	<b>11,249</b>
Septiembre	1,536	2,538	<b>4,074</b>	8,173	2,701	<b>10,874</b>
Octubre	1,702	2,389	<b>4,091</b>	8,381	2,474	<b>10,855</b>
Noviembre	1,611	2,570	<b>4,181</b>	7,902	2,016	<b>9,918</b>
Diciembre	1,569	2,436	<b>4,005</b>	8,301	2,289	<b>10,590</b>
<b>Total</b>	<b>18,851</b>	<b>30,012</b>	<b>48,863</b>	<b>93,010</b>	<b>29,715</b>	<b>122,725</b>

FUENTE: H. XII Ayuntamiento de La Paz, Dirección General de Servicios Públicos Municipales.

OBSERVACIONES:

Las cifras totales pueden o no coincidir por cuestiones de redondeo.

La información estuvo validada por C. José Martín Guluarte Ceseña.

ELABORÓ: Patricia Mijares Ramírez.

### Cuadro: III.2.47

#### Aseo y limpieza de calles y playas, registrada por la Dirección General de Servicios Públicos en la ciudad de La Paz, B.C.Sur, 2007

Mes	Barrido de Calles (Kilómetros)		Limpieza de Playas	
	Manual	Carritos	Metros <sup>3</sup>	Viajes
Enero	21.08	1,133.74	180	36
Febrero	22.18	1,174.22	120	24
Marzo	24.85	1,542.93	234	47
Abril	24.05	1,526.92	231	46
Mayo	58.21	1,254.75	255	51
Junio	49.88	1,191.72	290	58
Julio	26.54	1,193.36	265	53
Agosto	29.65	1,356.52	260	52
Septiembre	48.82	1,304.64	280	56
Octubre	102.80	1,133.76	180	36
Noviembre	118.17	1,256.00	135	27
Diciembre	65.32	1,685.56	240	48
<b>Total</b>	<b>591.55</b>	<b>15,754.12</b>	<b>2,670</b>	<b>534</b>

FUENTE: H. XII Ayuntamiento de La Paz, Dirección General de Servicios Públicos Municipales.

La información estuvo validada por C. José Martín Guluarte Ceseña.

ELABORÓ: Patricia Mijares Ramírez.

### Cuadro: III.2.48

**Retiro de material, nivelación y transporte de agua, registrados por la Dirección General de Servicios Públicos en la ciudad de La Paz, B.C.Sur, 2007**

Mes	Retiro de materiales			Nivelación kilómetros	Camiones cisterna <sup>1/</sup>	
	Tonelaje	Metros <sup>3</sup>	Viajes		Viajes	Litros
Enero	91.16	3,864	322	255.00	81	810,000.00
Febrero	210.14	3,492	292	475.75	100	1,000,000.00
Marzo	471.35	4,503	381	384.27	187	1,870,000.00
Abril	401.39	4,448	376	402.50	181	1,810,000.00
Mayo	320.72	7,884	651	451.75	150	1,500,000.00
Junio	243.94	4,453	396	366.80	147	1,470,000.00
Julio	256.61	4,565	411	370.60	161	1,610,000.00
Agosto	314.10	3,414	324	279.40	172	1,720,000.00
Septiembre	237.79	4,377	392	357.00	140	1,400,000.00
Octubre	91.16	6,142	558	275.13	81	810,000.00
Noviembre	210.14	7,880	814	298.83	159	1,590,000.00
Diciembre	373.06	7,758	645	173.96	241	2,410,000.00
<b>Total</b>	<b>3,221.56</b>	<b>62,780</b>	<b>5,562</b>	<b>4,090.99</b>	<b>1,800</b>	<b>18,000,000.00</b>

FUENTE: H. XII Ayuntamiento de La Paz, Dirección General de Servicios Públicos Municipales.

1/ Para años anteriores esta variable se maneja como *Transporte de agua*, y se refiere al agua para riego de boulevares, parques y jardines.

La información estuvo validada por C. José Martín Guluarte Ceseña.

ELABORÓ: Patricia Mijares Ramírez.

### Cuadro: III.2.49

**Lámparas existentes funcionando y reparaciones e instalación de lámparas nuevas, registradas por la Dirección General de Servicios Públicos en la ciudad de La Paz, B.C.Sur, 2007**

Mes	Lámparas existentes			Funcionando	Reparaciones	Instalación de lámparas nuevas	
	Servicio medido	Servicio no medido	Total			Servicio no medido	Servicio medido
Enero	5,269	8,841	<b>14,110</b>	12,135	526	0	51
Febrero	5,310	8,841	<b>14,151</b>	12,170	384	0	41
Marzo	5,321	8,841	<b>14,162</b>	12,179	465	0	11
Abril	5,361	8,841	<b>14,202</b>	12,214	469	0	40
Mayo	5,361	8,948	<b>14,309</b>	12,389	542	107	0
Junio	5,361	9,012	<b>14,373</b>	12,436	543	64	0
Julio	5,361	9,042	<b>14,403</b>	12,484	585	30	0
Agosto	5,361	9,066	<b>14,427</b>	12,538	591	24	0
Septiembre	5,361	9,112	<b>14,473</b>	12,611	506	48	0
Octubre	5,361	9,133	<b>14,494</b>	12,643	617	21	0
Noviembre	5,361	9,173	<b>14,534</b>	12,686	391	40	0
Diciembre	5,361	9,176	<b>14,537</b>	12,695	274	3	0
<b>Total</b>					<b>5,893</b>	<b>337</b>	<b>143</b>

FUENTE: H. XII Ayuntamiento de La Paz, Dirección General de Servicios Públicos Municipales.

OBSERVACIONES:

Para las variables *Lámparas existentes* y *Funcionando*, los datos no son acumulables, por lo tanto no aparecen los totales.

La información estuvo validada por C. José Martín Guluarte Ceseña.

ELABORÓ: Patricia Mijares Ramírez.

### Cuadro: III.2.50

**Recolección de basura en las delegaciones, registrada por la Dirección General de Servicios Públicos en el municipio de La Paz, B.C.Sur, 2007 (Toneladas)**

Mes	San Antonio	Los Planes	Todos Santos	Los Barriles	Total
Enero	55.40	56.50	110.50	61.70	<b>284.10</b>
Febrero	53.40	58.60	116.40	63.50	<b>291.90</b>
Marzo	51.40	60.70	122.30	65.30	<b>299.70</b>
Abril	49.40	62.80	128.20	67.10	<b>307.50</b>
Mayo	46.90	47.90	96.10	52.80	<b>243.70</b>
Junio	51.30	52.30	98.90	56.50	<b>259.00</b>
Julio	62.60	50.30	120.00	61.90	<b>294.80</b>
Agosto	60.10	51.80	110.10	54.30	<b>276.30</b>
Septiembre	58.70	43.90	107.60	51.20	<b>261.40</b>
Octubre	59.00	45.70	102.40	57.80	<b>264.90</b>
Noviembre	57.40	44.60	105.00	59.10	<b>266.10</b>
Diciembre	58.20	46.00	99.20	61.60	<b>265.00</b>
<b>Total</b>	<b>663.80</b>	<b>621.10</b>	<b>1,316.70</b>	<b>712.80</b>	<b>3,314.40</b>

FUENTE: H XII Ayuntamiento de La Paz, Dirección General de Servicios Públicos Municipales.

La información estuvo validada por C. José Martín Guluarte Ceseña.

ELABORÓ: Patricia Mijares Ramírez.

### Cuadro: III.2.51

**Mantenimiento en parques y jardines registrados por la Dirección General de Servicios Públicos en la ciudad de La Paz, B.C.Sur, 2007**

Mes	Podas
Enero	459
Febrero	398
Marzo	519
Abril	533
Mayo	1,491
Junio	277
Julio	1,160
Agosto	448
Septiembre	1,959
Octubre	627
Noviembre	622
Diciembre	641
<b>Total</b>	<b>9,134</b>

FUENTE: H. XII Ayuntamiento de La Paz, Dirección General de Servicios Públicos Municipales.

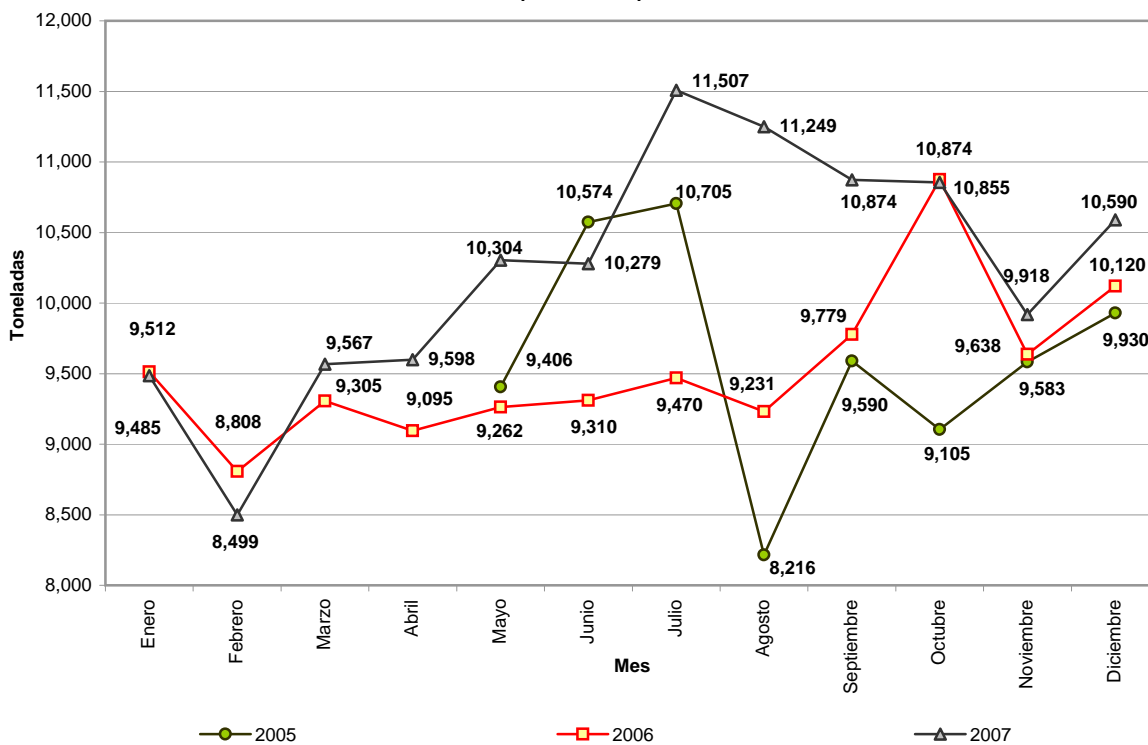
OBSERVACIONES:

El mantenimiento diario se da en 24 parques y jardines, Paseo Álvaro Obregón, Boulevares, Carretera Escénica, El Molinito, Palmira, Descansos Carretera Escénica, Playas zona malecón y Márquez de León hasta Colegio Militar.

La información estuvo validada por C. José Martín Guluarte Ceseña.

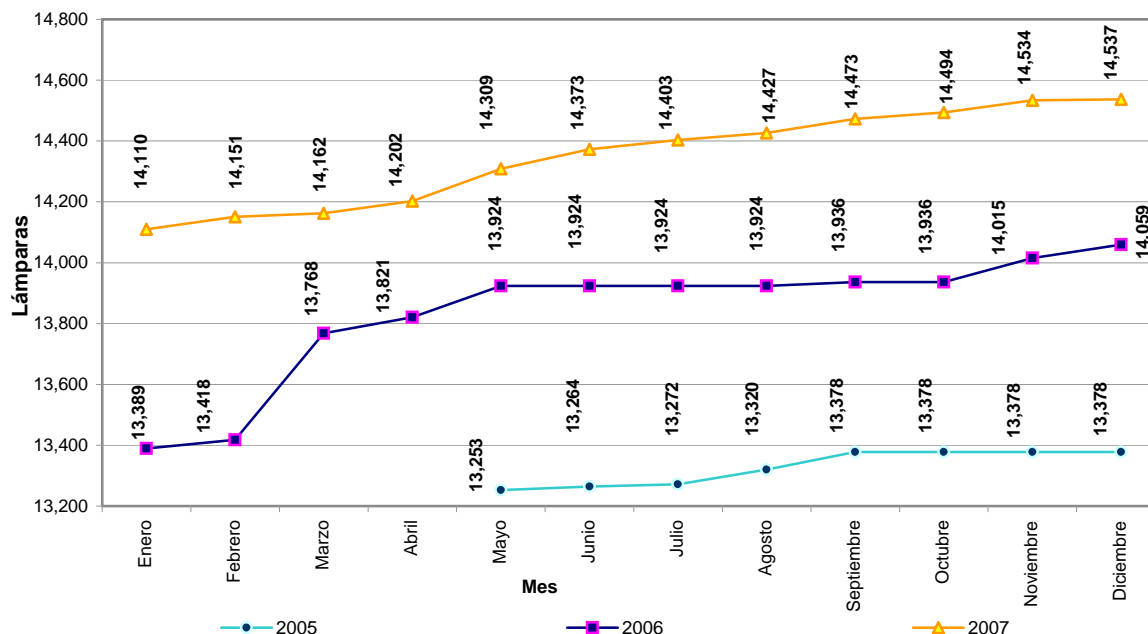
ELABORÓ: Patricia Mijares Ramírez.

**Basura ingresada al relleno sanitario, registrada por la Dirección General de Servicios Públicos, en la ciudad de La Paz, B. C. Sur, 2005, 2006 y 2007 (toneladas)**



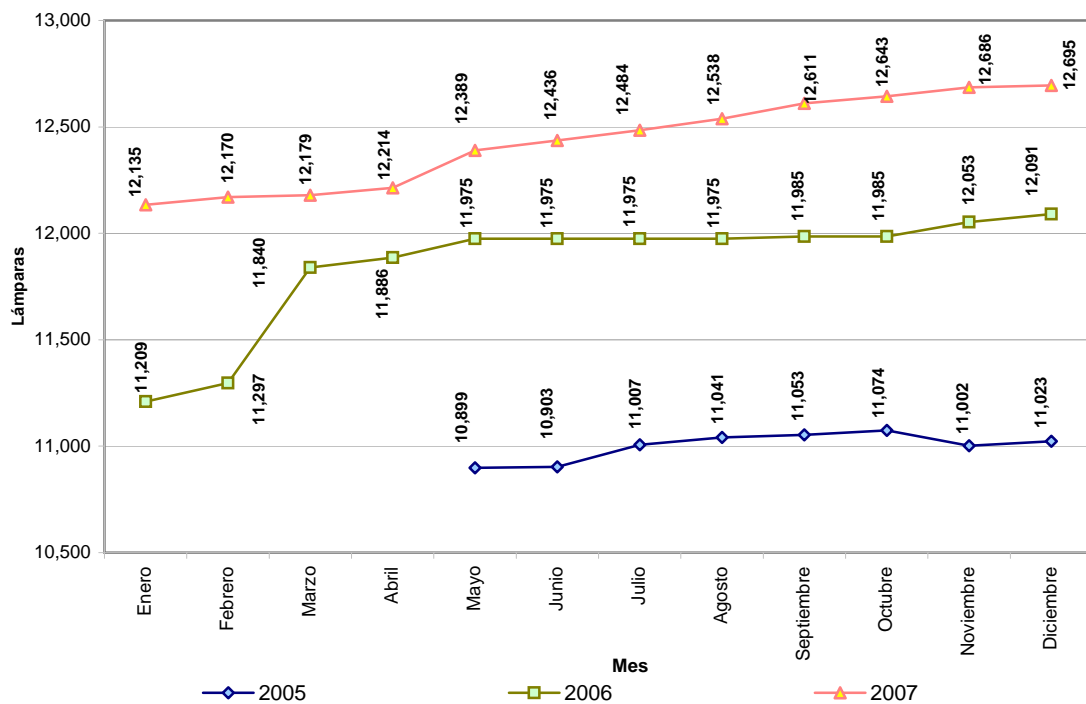
FUENTE: H. XII Ayuntamiento de La Paz, Dirección General de Servicios Públicos Municipales.  
OBSERVACIONES:  
Para el 2005 se toman en cuenta los meses de mayo a diciembre, cuando inicia la Administración Municipal.

**Lámparas existentes, registradas por la Dirección General de Servicios Públicos, en la ciudad de La paz, B. C. Sur, 2005, 2006 y 2007**



FUENTE: H. XII Ayuntamiento de La Paz, Dirección General de Servicios Públicos Municipales.  
OBSERVACIONES:  
Para el 2005 se toman en cuenta los meses de mayo a diciembre, cuando inicia la Administración Municipal.

**Lámparas funcionando, registradas por la Dirección General de Servicios Públicos, en la ciudad de La Paz, B. C. Sur, 2005, 2006 y 2007**



FUENTE: H. XII Ayuntamiento de La Paz, Dirección General de Servicios Públicos Municipales.  
 OBSERVACIONES:  
 Para el 2005 se toman en cuenta los meses de mayo a diciembre, cuando inicia la Administración Municipal.

**Cuadro: III.2.52**

**Volumen de agua extraída del acuífero, registrado por el Organismo Operador Municipal del Sistema de Agua Potable, Alcantarillado y Saneamiento de La Paz, en la ciudad de La Paz, B. C. Sur, 2007**

Mes	Volumen de agua extraída (miles de m <sup>3</sup> )
Enero	1,851
Febrero	1,568
Marzo	2,015
Abril	2,029
Mayo	2,114
Junio	2,096
Julio	2,120
Agosto	1,986
Septiembre	1,899
Octubre	1,800
Noviembre	1,859
Diciembre	2,007
<b>Total</b>	<b>23,344</b>

FUENTE: H. XII Ayuntamiento de La Paz, Organismo Operador Municipal del Sistema de Agua Potable, Alcantarillado y Saneamiento de La Paz.  
La información estuvo validada por el Lic. Gilberto Méndez Sánchez.  
ELABORÓ: Liliana Bareño Villa.

**Cuadro: III.2.53**

**Tomas de agua, registradas por el Organismo Operador Municipal del Sistema de Agua Potable, Alcantarillado y Saneamiento de La Paz, en el municipio de La Paz, B. C. Sur, 2007**

Mes	Domésticas			Comerciales		
	Servicio medido	Servicio promedio	Total	Servicio medido	Servicio promedio	Total
Enero	25,431	41,974	<b>67,405</b>	1,968	1,929	<b>3,897</b>
Febrero	26,196	41,535	<b>67,731</b>	1,959	1,945	<b>3,904</b>
Marzo	26,174	41,817	<b>67,991</b>	1,966	1,947	<b>3,913</b>
Abril	26,237	41,925	<b>68,162</b>	1,965	1,963	<b>3,928</b>
Mayo	26,714	41,684	<b>68,398</b>	1,951	1,995	<b>3,946</b>
Junio	26,986	41,575	<b>68,561</b>	2,000	1,961	<b>3,961</b>
Julio	27,334	41,589	<b>68,923</b>	2,025	1,955	<b>3,980</b>
Agosto	27,512	41,385	<b>68,897</b>	2,000	1,968	<b>3,968</b>
Septiembre	27,414	42,221	<b>69,635</b>	2,042	1,968	<b>4,010</b>
Octubre	27,378	42,443	<b>69,821</b>	2,008	2,013	<b>4,021</b>
Noviembre	27,587	42,567	<b>70,154</b>	1,968	2,055	<b>4,023</b>
Diciembre	27,622	42,798	<b>70,420</b>	1,965	2,063	<b>4,028</b>

**Cuadro: III.2.53**

**...Continuación**

Mes	Industriales			Totales
	Servicio medido	Servicio promedio	Total	
Enero	138	59	<b>197</b>	<b>71,499</b>
Febrero	146	52	<b>198</b>	<b>71,833</b>
Marzo	140	58	<b>198</b>	<b>72,102</b>
Abril	144	54	<b>198</b>	<b>72,288</b>
Mayo	144	55	<b>199</b>	<b>72,543</b>
Junio	140	59	<b>199</b>	<b>72,721</b>
Julio	149	49	<b>198</b>	<b>73,101</b>
Agosto	145	50	<b>195</b>	<b>73,060</b>
Septiembre	143	52	<b>195</b>	<b>73,840</b>
Octubre	146	49	<b>195</b>	<b>74,037</b>
Noviembre	143	52	<b>195</b>	<b>74,372</b>
Diciembre	145	51	<b>196</b>	<b>74,644</b>

FUENTE: H. XII Ayuntamiento de La Paz, Organismo Operador Municipal del Sistema de Agua Potable, Alcantarillado y Saneamiento de La Paz.

La información estuvo validada por el Lic. Gilberto Méndez Sánchez.

ELABORÓ: Liliana Bareño Villa.



**Cuadro: III.2.54**

**Volumen de agua facturada, registrada por el Organismo Operador Municipal del Sistema de Agua Potable, Alcantarillado y Saneamiento de La Paz, en el municipio de La Paz. B. C. Sur. 2007 (miles de m<sup>3</sup>)**

Mes	Domésticas			Comerciales		
	Servicio medido	Servicio promedio	Total	Servicio medido	Servicio promedio	Total
Enero	467	683	1,150	73	56	129
Febrero	445	675	1,120	68	57	125
Marzo	456	680	1,136	65	57	122
Abril	492	687	1,179	67	57	124
Mayo	518	682	1,200	70	58	128
Junio	557	682	1,239	71	56	127
Julio	576	683	1,259	71	56	127
Agosto	581	682	1,263	71	57	128
Septiembre	571	693	1,264	73	57	130
Octubre	541	695	1,236	70	58	128
Noviembre	517	699	1,216	71	60	131
Diciembre	461	700	1,161	63	59	122

**Cuadro: III.2.54**

**...Continuación**

Mes	Industriales			Totales
	Servicio medido	Servicio promedio	Total	
Enero	32	9	41	1,320
Febrero	30	7	37	1,282
Marzo	30	8	38	1,296
Abril	32	6	38	1,341
Mayo	32	7	39	1,367
Junio	40	7	47	1,413
Julio	45	5	50	1,436
Agosto	46	5	51	1,442
Septiembre	46	7	53	1,447
Octubre	46	6	52	1,416
Noviembre	37	7	44	1,391
Diciembre	40	4	44	1,327

FUENTE: H. XII Ayuntamiento de La Paz, Organismo Operador Municipal del Sistema de Agua Potable, Alcantarillado y Saneamiento de La Paz.

OBSERVACIONES:

Por cuestiones de redondeo los totales pueden o no coincidir con los que maneja la dependencia.

La información estuvo validada por el Lic. Gilberto Méndez Sánchez.

ELABORÓ: Liliana Bareño Villa.

**Cuadro: III.2.55**

**Número de usuarios que pagaron e importe pagado por tipo de servicio, registrados por el Organismo Operador Municipal del Sistema de Agua Potable, Alcantarillado y Saneamiento de La Paz en el municipio de La Paz, B. C. Sur, 2007**

Mes	Número de usuarios que pagaron			
	Domésticas	Comerciales	Industriales	Total
Enero	41,527	2,963	160	<b>44,650</b>
Febrero	37,384	3,150	150	<b>40,684</b>
Marzo	43,283	3,026	173	<b>46,482</b>
Abril	37,407	2,888	156	<b>40,451</b>
Mayo	42,071	3,110	152	<b>45,333</b>
Junio	39,768	3,086	178	<b>43,032</b>
Julio	41,154	3,025	151	<b>44,330</b>
Agosto	39,311	3,091	159	<b>42,561</b>
Septiembre	36,102	2,619	142	<b>38,863</b>
Octubre	42,767	3,473	167	<b>46,407</b>
Noviembre	39,991	2,994	151	<b>43,136</b>
Diciembre	38,789	2,559	143	<b>41,491</b>

**Cuadro: III.2.55**

**...Continuación**

Mes	Importe pagado (pesos)			
	Domésticas	Comerciales	Industriales	Total
Enero	6,791,806	2,935,169	1,538,951	<b>11,265,926</b>
Febrero	5,865,931	3,057,508	1,300,493	<b>10,223,932</b>
Marzo	6,687,798	2,850,338	1,168,075	<b>10,706,211</b>
Abril	5,808,149	2,586,760	1,586,345	<b>9,981,254</b>
Mayo	6,751,836	3,137,311	1,692,410	<b>11,581,557</b>
Junio	6,608,202	2,833,268	2,039,929	<b>11,481,399</b>
Julio	7,053,448	2,857,265	1,911,446	<b>11,822,159</b>
Agosto	6,628,529	3,007,904	3,380,632	<b>13,017,065</b>
Septiembre	5,995,574	2,475,863	2,004,201	<b>10,475,638</b>
Octubre	7,413,933	3,264,151	2,379,845	<b>13,057,929</b>
Noviembre	6,778,566	2,699,195	1,504,630	<b>10,982,391</b>
Diciembre	6,754,960	2,670,021	2,097,960	<b>11,522,941</b>

FUENTE: H. XII Ayuntamiento de La Paz, Organismo Operador Municipal del Sistema de Agua Potable, Alcantarillado y Saneamiento de La Paz.

La información estuvo validada por el Lic. Gilberto Méndez Sánchez.

ELABORÓ: Liliana Bareño Villa.

**Cuadro: III.2.56**

**Descargas de drenaje, registradas por el Organismo Operador Municipal del Sistema de Agua Potable, Alcantarillado y Saneamiento de La Paz, en el municipio de La Paz, B. C. Sur, 2007**

Mes	Domésticas	Comerciales	Industriales	Total
Enero	58,019	3,038	157	<b>61,214</b>
Febrero	58,045	3,043	157	<b>61,245</b>
Marzo	58,189	3,385	159	<b>61,733</b>
Abril	58,348	3,399	159	<b>61,906</b>
Mayo	58,541	3,414	160	<b>62,115</b>
Junio	58,666	3,424	160	<b>62,250</b>
Julio	58,975	3,437	159	<b>62,571</b>
Agosto	59,364	3,447	157	<b>62,968</b>
Septiembre	59,616	3,456	156	<b>63,228</b>
Octubre	59,773	3,465	156	<b>63,394</b>
Noviembre	60,179	3,466	156	<b>63,801</b>
Diciembre	60,599	3,479	156	<b>64,234</b>

FUENTE: H. XII Ayuntamiento de La Paz, Organismo Operador Municipal del Sistema de Agua Potable, Alcantarillado y Saneamiento de La Paz.

OBSERVACIONES:

Incluye solamente El Pescadero, Los Planes y La Paz.

La información estuvo validada por el Lic. Gilberto Méndez Sánchez.

ELABORÓ: Liliana Bareño Villa.

**Cuadro: III.2.57**

**Volumen de aguas residuales tratadas por el Organismo Operador Municipal del Sistema de Agua Potable, Alcantarillado y Saneamiento de La Paz, en la ciudad de La Paz, B. C. Sur, 2007**

Mes	Volumen de aguas residuales tratadas ( m <sup>3</sup> )
Enero	818
Febrero	819
Marzo	823
Abril	832
Mayo	852
Junio	850
Julio	849
Agosto	847
Septiembre	845
Octubre	843
Noviembre	841
Diciembre	840
<b>Total</b>	<b>10,059</b>

FUENTE: H. XII Ayuntamiento de La Paz, Organismo Operador Municipal del Sistema de Agua Potable, Alcantarillado y Saneamiento de La Paz.

La información estuvo validada por el Lic. Gilberto Méndez Sánchez.

ELABORÓ: Liliana Bareño Villa.

**Cuadro: III.2.58**

**Usuarios atendidos y servicios a usuarios, registrados por el Organismo Operador Municipal del Sistema de Agua Potable, Alcantarillado y Saneamiento de La Paz, en la ciudad de La Paz, B. C. Sur, 2007**

Mes	Usuarios atendidos	Contratos realizados	Medidores instalados	Limitaciones realizadas (Tomas)	Reconexiones efectuadas (Tomas)
Enero	24,654	198	771	9,477	2,807
Febrero	22,736	220	751	8,912	2,856
Marzo	23,389	325	361	9,521	2,663
Abril	20,250	314	438	9,290	2,808
Mayo	20,389	297	524	7,954	2,531
Junio	22,405	301	537	8,731	2,844
Julio	21,598	179	629	9,366	3,274
Agosto	20,792	183	527	8,826	3,025
Septiembre	21,635	137	477	8,602	2,579
Octubre	20,738	604	899	9,645	3,527
Noviembre	20,263	581	662	9,468	3,134
Diciembre	20,212	405	88	8,956	2,918
<b>Total</b>	<b>259,061</b>	<b>3,744</b>	<b>6,664</b>	<b>108,748</b>	<b>34,966</b>

**Cuadro: III.2.58 ...Continuación**

Mes	Reparación de :	
	Fugas en la red	Tomas domiciliarias
Enero	1,786	382
Febrero	1,726	301
Marzo	1,806	381
Abril	2,138	410
Mayo	1,599	478
Junio	1,382	394
Julio	1,253	359
Agosto	1,230	376
Septiembre	1,812	370
Octubre	1,996	378
Noviembre	1,979	420
Diciembre	2,135	600
<b>Total</b>	<b>20,842</b>	<b>4,849</b>

FUENTE: H. XII Ayuntamiento de La Paz, Organismo Operador Municipal del Sistema de Agua Potable, Alcantarillado y Saneamiento de La Paz. La información estuvo validada por el Lic. Gilberto Méndez Sánchez. ELABORÓ: Liliana Bareño Villa.

**Cuadro: III.2.59**

**Limpieza de drenaje registrados por el Organismo Operador Municipal del Sistema de Agua Potable, Alcantarillado y Saneamiento de La Paz en la ciudad de La Paz, B. C. Sur, 2007**

Mes	Limpieza en:					
	Red de drenaje	Descargas domiciliarias	Pozos de visita y registros	Succión de aguas negras	Chequeo líneas y descargas	Número de fosas sépticas
Enero	197	194	66	61	25	87
Febrero	295	135	135	52	39	32
Marzo	272	137	90	15	34	53
Abril	184	137	60	10	26	56
Mayo	188	106	20	7	25	54
Junio	194	128	31	25	10	46
Julio	138	140	53	5	29	44
Agosto	175	118	0	50	22	87
Septiembre	333	134	82	8	28	48
Octubre	216	146	84	8	17	81
Noviembre	117	124	29	11	26	10
Diciembre	58	93	18	2	20	30
<b>Total</b>	<b>2,367</b>	<b>1,592</b>	<b>668</b>	<b>254</b>	<b>301</b>	<b>628</b>

FUENTE: H. XII Ayuntamiento de La Paz, Organismo Operador Municipal del Sistema de Agua Potable, Alcantarillado y Saneamiento de La Paz.  
La información estuvo validada por el Lic. Gilberto Méndez Sánchez.  
ELABORÓ: Liliana Bareño Villa.

**Cuadro: III.2.60**

**Distribución de agua en pipas, tipo de servicio y destino, registrados por el Organismo Operador Municipal del Sistema de Agua Potable, Alcantarillado y Saneamiento de La Paz en el municipio de La Paz, B. C. Sur, 2007**

Mes	Distribución de agua en pipas			Total de agua distribuida en pipas	Tipo de servicio	
	Pipas de OOMSAPAS	Pipas oficiales <sup>1/</sup>	Pipas particulares		Servicio pagado	Servicio gratuito
Enero	17,280	1,810	16,976	<b>36,066</b>	24,120	11,946
Febrero	18,470	1,599	26,479	<b>46,548</b>	28,140	18,408
Marzo	21,970	1,626	43,465	<b>67,061</b>	48,840	18,220
Abril	20,200	1,625	42,981	<b>64,806</b>	47,010	17,795
Mayo	22,650	1,616	40,691	<b>64,957</b>	41,360	23,597
Junio	22,380	1,654	44,581	<b>68,615</b>	41,680	26,935
Julio	24,400	1,622	34,813	<b>60,835</b>	47,880	12,955
Agosto	22,620	1,621	47,890	<b>72,131</b>	42,450	29,681
Septiembre	23,590	1,603	31,651	<b>56,844</b>	33,400	23,444
Octubre	24,080	1,603	29,441	<b>55,124</b>	33,860	21,264
Noviembre	23,910	1,601	40,632	<b>66,143</b>	34,000	32,142
Diciembre	21,380	1,519	22,945	<b>45,844</b>	19,250	26,594
<b>Total</b>	<b>262,930</b>	<b>19,499</b>	<b>422,545</b>	<b>704,974</b>	<b>441,990</b>	<b>262,981</b>

**Cuadro: III.2.60**

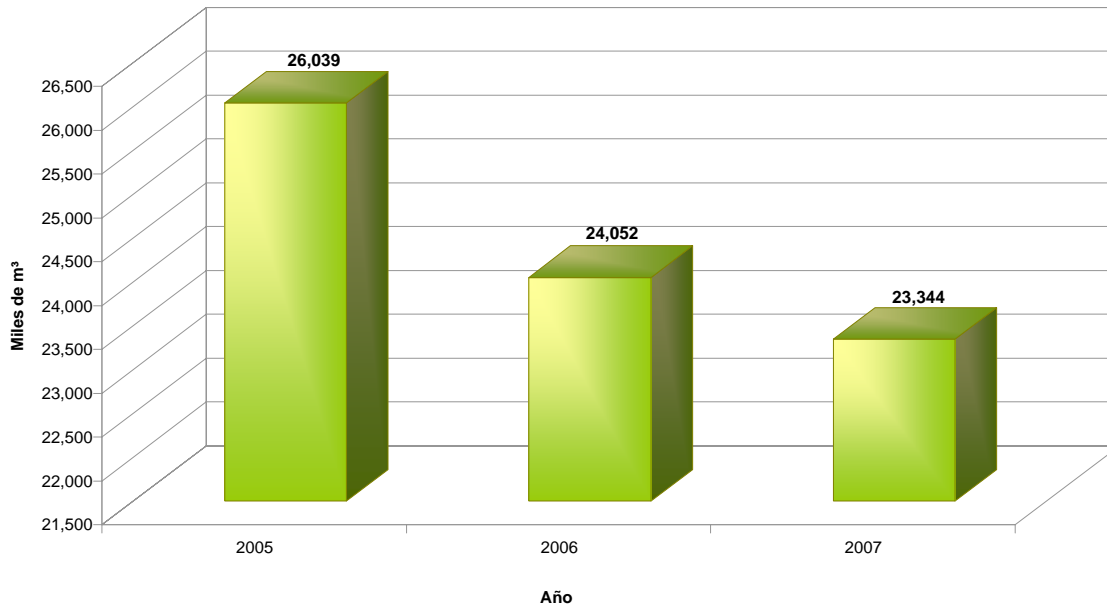
**...Continuación**

Mes	Destino			
	Colonias populares	Comunidades rurales	Escuelas	Otros
Enero	14,420	1,480	130	1,250
Febrero	14,840	1,220	200	2,210
Marzo	17,440	1,720	280	2,530
Abril	16,420	1,590	230	1,960
Mayo	18,310	1,850	380	2,110
Junio	18,110	1,890	300	2,080
Julio	19,910	1,870	190	2,430
Agosto	18,100	2,020	340	2,160
Septiembre	19,530	2,110	130	1,820
Octubre	20,130	2,010	110	1,830
Noviembre	19,860	2,220	60	1,770
Diciembre	18,760	1,600	150	850
<b>Total</b>	<b>215,830</b>	<b>21,580</b>	<b>2,500</b>	<b>23,000</b>

FUENTE: H. XII Ayuntamiento de La Paz, Organismo Operador Municipal del Sistema de Agua Potable, Alcantarillado y Saneamiento de La Paz.

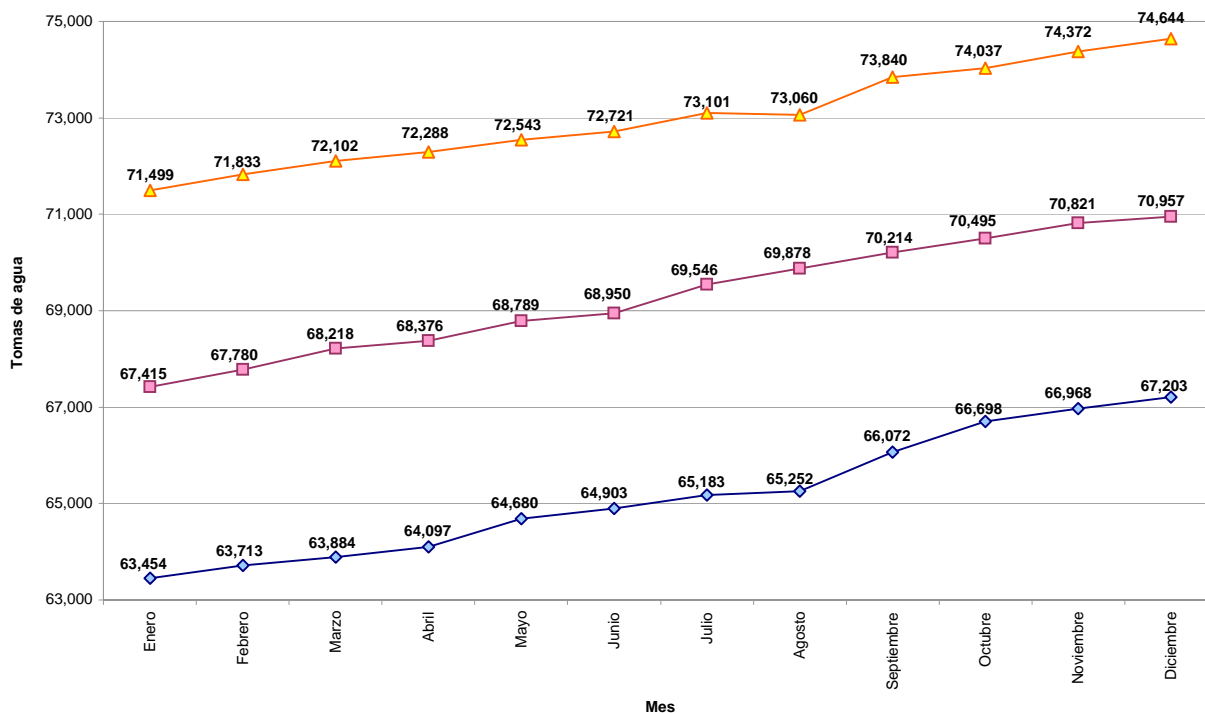
<sup>1/</sup> Son las que pertenecen al Gobierno Federal, Estatal y Municipal.  
La información estuvo validada por el Lic. Gilberto Méndez Sánchez.  
ELABORÓ: Liliana Bareño Villa.

**Volumen de agua extraída por el Organismo Operador Municipal del Sistema de Agua Potable Alcantarillado y Saneamiento de La Paz, en la ciudad de La Paz, B. C. Sur, 2005-2007 (miles de m³)**



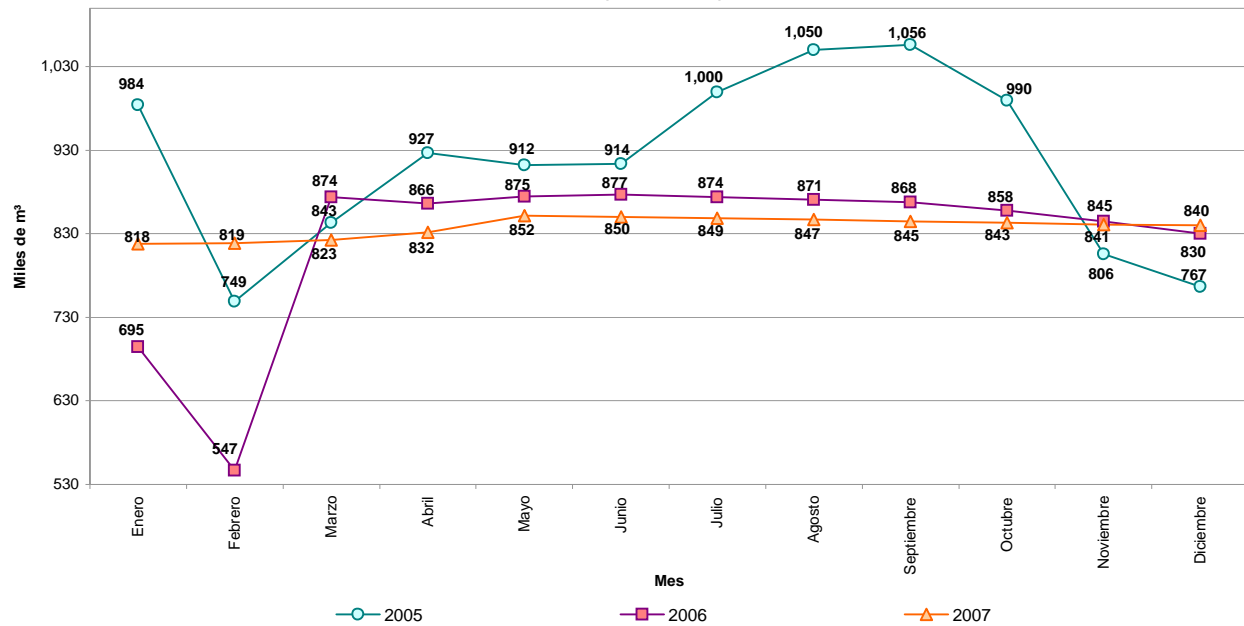
FUENTE: Organismo Operador Municipal del Sistema de Agua Potable, Alcantarillado y Saneamiento de La Paz.

**Tomas de agua, registradas por el Organismo Operador Municipal del Sistema de Agua Potable Alcantarillado y Saneamiento de La Paz, en el municipio de La Paz, B. C. Sur, 2005-2007**



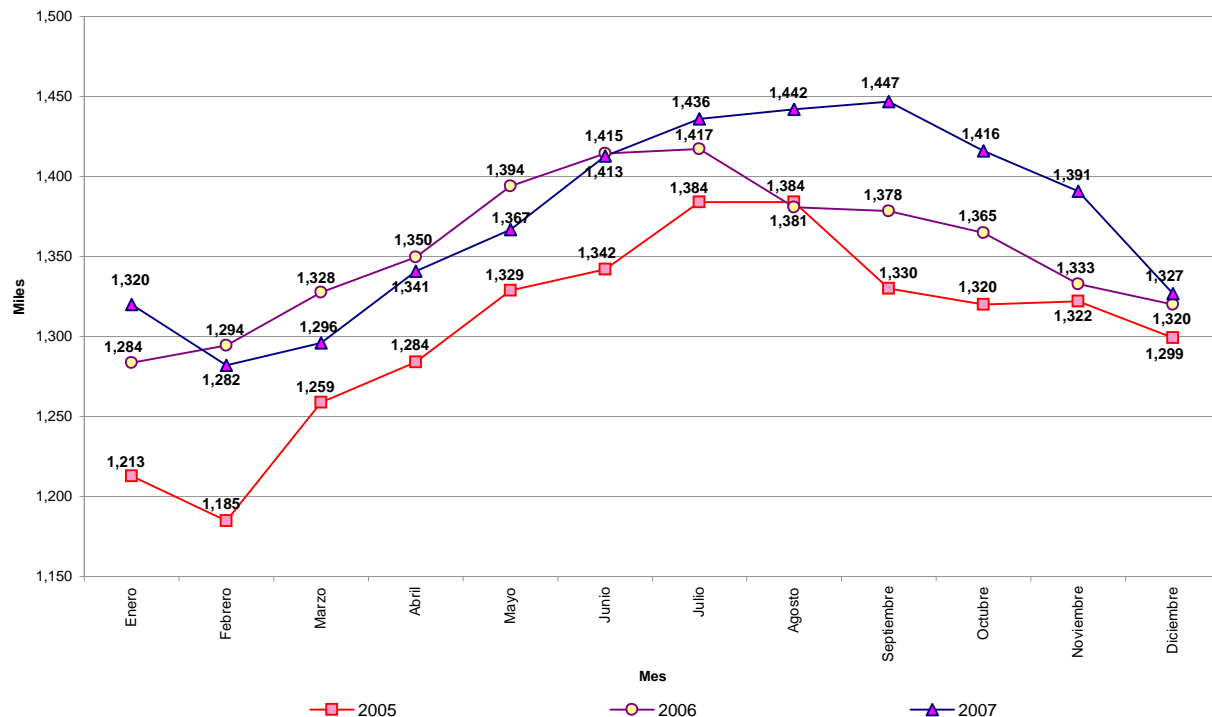
FUENTE: H. XII Ayuntamiento de La Paz, Organismo Operador Municipal del Sistema de Agua Potable, Alcantarillado y Saneamiento de La Paz.  
 OBSERVACIONES:  
 Para los años 2005 y 2006 hubo una reorganización de datos.

**Volumen de aguas residuales tratadas por el Organismo Operador Municipal del Sistema de Agua Potable, Alcantarillado y Saneamiento de La Paz, en la ciudad de La Paz, B. C. Sur, 2005-2007**  
(miles de m<sup>3</sup>)



FUENTE: H. XII Ayuntamiento de La Paz, Organismo Operador Municipal del Sistema de Agua Potable, Alcantarillado y Saneamiento de La Paz.

**Volumen de agua facturada, registrada por el Organismo Operador Municipal del Sistema de Agua Potable, Alcantarillado y Saneamiento de La Paz, en el municipio de La Paz, B. C. Sur, 2005-2007**  
(miles de m<sup>3</sup>)



FUENTE: H. XII Ayuntamiento de La Paz, Organismo Operador Municipal del Sistema de Agua Potable, Alcantarillado y Saneamiento de La Paz.

**Cuadro: III.2.61**  
**Incendios registrados y atendidos por el H. Cuerpo de Bomberos en el municipio de La Paz, B. C. Sur, 2007**

Incendios		Enero	Febrero	Marzo	Abril	Mayo	Junio	Julio	Agosto	Septiembre	Octubre	Noviembre	Diciembre	Total
Casa Habitación	Cerillos	0	0	1	2	0	0	0	0	0	0	0	0	3
	Cortos circuitos	0	0	0	0	3	1	3	2	0	0	1	1	11
	Veladoras	2	1	3	2	3	2	1	0	0	1	0	2	17
	Encendedores	0	0	0	0	0	0	0	0	0	0	0	0	0
	Cohetes	0	0	0	0	4	0	0	0	0	0	0	0	4
	Intencionales	0	0	0	0	0	1	0	4	2	3	1	2	13
	Descuidos	0	0	0	0	0	3	0	2	2	0	0	0	7
	Calentamiento de materiales	0	2	0	0	0	0	0	0	2	0	0	1	5
	Cigarros	0	0	0	0	0	0	0	0	0	0	0	1	1
	Arboles	1	0	0	0	0	0	0	0	0	0	0	0	1
Ornilla	0	0	1	0	0	0	0	0	0	0	0	0	1	
<b>Total</b>	<b>3</b>	<b>3</b>	<b>5</b>	<b>4</b>	<b>10</b>	<b>7</b>	<b>4</b>	<b>8</b>	<b>6</b>	<b>4</b>	<b>2</b>	<b>7</b>	<b>63</b>	
<b>Vehículo particular1/</b>	<b>13</b>	<b>3</b>	<b>4</b>	<b>0</b>	<b>6</b>	<b>13</b>	<b>11</b>	<b>12</b>	<b>11</b>	<b>0</b>	<b>5</b>	<b>17</b>	<b>95</b>	
<b>Vehículo de carga</b>	<b>0</b>	<b>0</b>	<b>0</b>	<b>0</b>	<b>2</b>	<b>0</b>	<b>0</b>	<b>0</b>	<b>0</b>	<b>0</b>	<b>0</b>	<b>0</b>	<b>2</b>	
<b>Comercios</b>	<b>0</b>	<b>0</b>	<b>0</b>	<b>0</b>	<b>0</b>	<b>0</b>	<b>0</b>	<b>1</b>	<b>2</b>	<b>0</b>	<b>0</b>	<b>0</b>	<b>3</b>	
<b>Escuelas</b>	<b>0</b>	<b>0</b>	<b>0</b>	<b>0</b>	<b>0</b>	<b>1</b>	<b>0</b>	<b>0</b>	<b>0</b>	<b>0</b>	<b>0</b>	<b>0</b>	<b>1</b>	
Basura	Lotes baldíos	0	5	5	17	8	6	13	7	0	0	5	9	75
	Domicilio	0	7	5	0	15	4	2	3	5	7	4	0	52
	Contenedor	0	0	0	1	4	1	0	3	1	1	0	1	12
	Carretera, vados	0	0	5	0	0	0	0	1	0	0	0	0	6
	Vía pública	9	2	6	4	0	5	1	3	4	10	6	1	51
	Ejidos	0	0	0	0	0	0	0	0	1	0	0	0	1
	Escuela primaria	1	0	0	0	0	1	0	0	0	0	0	0	2
	Camión recolector	0	0	0	0	0	0	0	0	0	1	1	0	2
<b>Total</b>	<b>10</b>	<b>14</b>	<b>21</b>	<b>22</b>	<b>27</b>	<b>17</b>	<b>16</b>	<b>17</b>	<b>11</b>	<b>19</b>	<b>16</b>	<b>11</b>	<b>201</b>	
<b>Pasto</b>	<b>0</b>	<b>0</b>	<b>27</b>	<b>16</b>	<b>17</b>	<b>23</b>	<b>8</b>	<b>4</b>	<b>0</b>	<b>0</b>	<b>0</b>	<b>0</b>	<b>95</b>	
Palmeras	Domicilio	0	1	1	0	0	5	2	3	1	1	0	1	15
	Vía pública	0	2	0	0	0	0	0	0	0	2	1	2	7
	Palapas	0	0	0	0	0	1	0	0	0	0	0	0	1
	<b>Total</b>	<b>0</b>	<b>3</b>	<b>1</b>	<b>0</b>	<b>0</b>	<b>6</b>	<b>2</b>	<b>3</b>	<b>1</b>	<b>3</b>	<b>1</b>	<b>3</b>	<b>23</b>
Tractocamión	Cortos circuitos	0	0	0	0	0	0	0	0	0	0	0	0	0
	Descuido	0	0	0	0	0	0	0	0	0	0	0	0	0
	<b>Total</b>	<b>0</b>	<b>0</b>	<b>0</b>	<b>0</b>	<b>0</b>	<b>0</b>	<b>0</b>	<b>0</b>	<b>0</b>	<b>0</b>	<b>0</b>	<b>0</b>	<b>0</b>
<b>Plataforma</b>	<b>0</b>	<b>0</b>	<b>0</b>	<b>0</b>	<b>2</b>	<b>0</b>	<b>0</b>	<b>0</b>	<b>0</b>	<b>0</b>	<b>0</b>	<b>0</b>	<b>2</b>	
<b>Motoneta</b>	<b>0</b>	<b>0</b>	<b>0</b>	<b>0</b>	<b>0</b>	<b>0</b>	<b>1</b>	<b>0</b>	<b>0</b>	<b>0</b>	<b>0</b>	<b>0</b>	<b>1</b>	
Llantas	Vía pública	5	0	0	2	3	0	0	0	0	0	0	1	11
	Lotes baldíos	0	0	1	0	0	0	0	0	0	0	0	0	1
	Monte	0	0	0	0	0	0	0	0	0	0	0	0	0
	Relleno sanitario	0	0	0	0	0	0	0	0	0	0	0	0	0
<b>Total</b>	<b>5</b>	<b>0</b>	<b>1</b>	<b>2</b>	<b>3</b>	<b>0</b>	<b>0</b>	<b>0</b>	<b>0</b>	<b>0</b>	<b>0</b>	<b>1</b>	<b>12</b>	
<b>Restaurante</b>	<b>0</b>	<b>0</b>	<b>0</b>	<b>0</b>	<b>0</b>	<b>0</b>	<b>0</b>	<b>0</b>	<b>0</b>	<b>0</b>	<b>0</b>	<b>0</b>	<b>0</b>	
<b>Taller mecánico</b>	<b>0</b>	<b>0</b>	<b>0</b>	<b>0</b>	<b>0</b>	<b>0</b>	<b>1</b>	<b>0</b>	<b>0</b>	<b>0</b>	<b>0</b>	<b>0</b>	<b>1</b>	
<b>Taller de herrería</b>	<b>0</b>	<b>0</b>	<b>0</b>	<b>1</b>	<b>0</b>	<b>0</b>	<b>0</b>	<b>0</b>	<b>0</b>	<b>0</b>	<b>0</b>	<b>0</b>	<b>1</b>	
<b>Taller de tapicería</b>	<b>0</b>	<b>0</b>	<b>0</b>	<b>0</b>	<b>1</b>	<b>0</b>	<b>0</b>	<b>0</b>	<b>0</b>	<b>0</b>	<b>0</b>	<b>0</b>	<b>1</b>	
<b>Carro de mano</b>	<b>0</b>	<b>0</b>	<b>0</b>	<b>0</b>	<b>0</b>	<b>1</b>	<b>0</b>	<b>0</b>	<b>0</b>	<b>0</b>	<b>0</b>	<b>0</b>	<b>1</b>	
<b>Yate</b>	<b>0</b>	<b>0</b>	<b>0</b>	<b>0</b>	<b>0</b>	<b>0</b>	<b>0</b>	<b>0</b>	<b>0</b>	<b>1</b>	<b>0</b>	<b>0</b>	<b>1</b>	
<b>Almacenes</b>	<b>0</b>	<b>0</b>	<b>0</b>	<b>0</b>	<b>0</b>	<b>0</b>	<b>0</b>	<b>0</b>	<b>0</b>	<b>0</b>	<b>0</b>	<b>0</b>	<b>0</b>	
<b>Chiqueros</b>	<b>0</b>	<b>0</b>	<b>0</b>	<b>4</b>	<b>0</b>	<b>0</b>	<b>0</b>	<b>0</b>	<b>0</b>	<b>0</b>	<b>0</b>	<b>0</b>	<b>4</b>	
<b>Palapas</b>	<b>0</b>	<b>0</b>	<b>0</b>	<b>0</b>	<b>0</b>	<b>0</b>	<b>0</b>	<b>0</b>	<b>0</b>	<b>0</b>	<b>0</b>	<b>0</b>	<b>0</b>	
<b>Incendio de chatarras</b>	<b>0</b>	<b>0</b>	<b>3</b>	<b>0</b>	<b>0</b>	<b>0</b>	<b>2</b>	<b>0</b>	<b>1</b>	<b>1</b>	<b>1</b>	<b>1</b>	<b>9</b>	
<b>Recicladora de plástico</b>	<b>0</b>	<b>0</b>	<b>0</b>	<b>0</b>	<b>0</b>	<b>0</b>	<b>0</b>	<b>0</b>	<b>1</b>	<b>0</b>	<b>0</b>	<b>0</b>	<b>1</b>	
<b>Poste C. F. E.</b>	<b>3</b>	<b>0</b>	<b>0</b>	<b>0</b>	<b>0</b>	<b>2</b>	<b>1</b>	<b>1</b>	<b>0</b>	<b>0</b>	<b>1</b>	<b>0</b>	<b>8</b>	
<b>Poste TELMEX</b>	<b>0</b>	<b>1</b>	<b>0</b>	<b>0</b>	<b>0</b>	<b>1</b>	<b>0</b>	<b>0</b>	<b>0</b>	<b>0</b>	<b>0</b>	<b>0</b>	<b>2</b>	
<b>Explosión</b>	<b>0</b>	<b>0</b>	<b>0</b>	<b>0</b>	<b>0</b>	<b>0</b>	<b>0</b>	<b>3</b>	<b>0</b>	<b>0</b>	<b>0</b>	<b>1</b>	<b>4</b>	
<b>Relleno sanitario</b>	<b>0</b>	<b>1</b>	<b>0</b>	<b>2</b>	<b>2</b>	<b>2</b>	<b>0</b>	<b>0</b>	<b>0</b>	<b>0</b>	<b>0</b>	<b>0</b>	<b>7</b>	
<b>Poste de luz mercurial</b>	<b>0</b>	<b>0</b>	<b>0</b>	<b>0</b>	<b>0</b>	<b>0</b>	<b>0</b>	<b>0</b>	<b>0</b>	<b>0</b>	<b>0</b>	<b>0</b>	<b>0</b>	
<b>Lancha</b>	<b>0</b>	<b>0</b>	<b>1</b>	<b>0</b>	<b>0</b>	<b>1</b>	<b>0</b>	<b>0</b>	<b>0</b>	<b>0</b>	<b>0</b>	<b>0</b>	<b>2</b>	



Cuadro: III.2.61

...Continuación

Incendios		Enero	Febrero	Marzo	Abril	Mayo	Junio	Julio	Agosto	Septiembre	Octubre	Noviembre	Diciembre	Total
Forestal	Ejido	0	9	0	0	0	0	0	0	0	0	0	0	9
	Playa	0	0	0	0	0	0	0	0	0	0	0	0	0
	Ranchos	0	0	0	0	0	0	0	0	0	0	0	0	0
	Orilla de carretera	0	0	6	10	0	0	2	1	0	0	0	0	19
	Monte	0	0	1	0	0	0	0	0	0	0	0	0	1
<b>Total</b>	<b>0</b>	<b>9</b>	<b>7</b>	<b>10</b>	<b>0</b>	<b>0</b>	<b>2</b>	<b>1</b>	<b>0</b>	<b>0</b>	<b>0</b>	<b>0</b>	<b>0</b>	<b>29</b>
<b>Casa rodante</b>	<b>0</b>	<b>0</b>	<b>0</b>	<b>0</b>	<b>1</b>	<b>0</b>	<b>0</b>	<b>0</b>	<b>0</b>	<b>0</b>	<b>0</b>	<b>0</b>	<b>1</b>	<b>2</b>
<b>Transformador</b>	<b>0</b>	<b>0</b>	<b>0</b>	<b>0</b>	<b>0</b>	<b>0</b>	<b>0</b>	<b>0</b>	<b>0</b>	<b>0</b>	<b>0</b>	<b>0</b>	<b>0</b>	<b>0</b>
Conato de incendio	Casa habitación	6	6	10	2	0	0	1	1	0	1	4	2	33
	Automóvil	5	5	11	8	4	0	2	0	2	0	3	2	42
	Comercios	4	0	0	1	1	0	0	1	0	1	1	2	11
	Boyle	0	0	0	0	0	0	0	0	0	0	0	1	1
	Almacén	0	0	0	0	1	0	0	0	0	0	0	0	1
	Oficina	0	0	0	1	0	0	0	0	0	0	1	0	2
	Escuelas	0	0	0	0	0	0	0	0	0	0	0	0	0
	Otros	1	1	0	2	2	0	1	0	0	0	0	3	10
<b>Total</b>	<b>16</b>	<b>12</b>	<b>21</b>	<b>14</b>	<b>8</b>	<b>0</b>	<b>4</b>	<b>2</b>	<b>2</b>	<b>2</b>	<b>9</b>	<b>10</b>	<b>100</b>	
<b>Puesto fijo y semifijo</b>	<b>2</b>	<b>0</b>	<b>0</b>	<b>0</b>	<b>0</b>	<b>0</b>	<b>0</b>	<b>0</b>	<b>0</b>	<b>0</b>	<b>0</b>	<b>0</b>	<b>0</b>	<b>2</b>
Falsa alarma	Máquina	5	7	2	11	10	6	6	13	10	14	12	11	107
	ambulancia	4	2	1	4	6	5	2	0	0	0	2	2	28
	Rescate	0	0	0	0	0	0	0	0	0	0	0	0	0
	<b>Total</b>	<b>9</b>	<b>9</b>	<b>3</b>	<b>15</b>	<b>16</b>	<b>11</b>	<b>8</b>	<b>13</b>	<b>10</b>	<b>14</b>	<b>14</b>	<b>13</b>	<b>135</b>
<b>Total</b>	<b>61</b>	<b>55</b>	<b>94</b>	<b>90</b>	<b>95</b>	<b>85</b>	<b>60</b>	<b>65</b>	<b>45</b>	<b>44</b>	<b>49</b>	<b>65</b>	<b>808</b>	

FUENTE: H. XII Ayuntamiento de La Paz, Secretaría General, H. Cuerpo de Bomberos.

1/ Para el mes de enero los incendios registrados en Vehículos particulares fueron 2 por derrame de gasolina, 2 por corto circuito y 9 por cohetes; en febrero fueron 2 por corto circuito y 1 intencional; en marzo fue 1 por derrame de gasolina, 2 por corto circuito y 1 intencional; en mayo fueron 4 por derrame de gasolina y 2 intencional; en junio fueron 3 por derrame de gasolina, 4 por cortos circuitos, 4 intencional y 2 por sobrecalentamiento; en julio fueron 8 por derrame de gasolina, 2 intencional y 1 por corto circuito; en agosto fueron 4 por derrame de gasolina, 3 por corto circuito, 4 intencional y 1 por sobrecalentamiento; en septiembre fueron 4 por derrame de gasolina y 7 por corto circuito;

La información estuvo validada por el Cmte. Raúl Sánchez Castro

ELABORÓ: Liliana Bareño Villa.

**Cuadro: III.2.62**

**Traslado de enfermos y heridos a clínicas, Hospital Civil, CREE, FIDEPAZ, foráneo, domicilio particular, CEMEDI, Cruz Roja, Hospital María Luisa de la Peña y Hospital militar, registrados por el H. Cuerpo de Bomberos en el municipio de La Paz, B. C. Sur, 2007**

Mes	Traslado de enfermos y heridos					
	IMSS <sup>1/</sup>	ISSSTE <sup>2/</sup>	Hospital Civil	CREE <sup>3/</sup>	FIDEPAZ <sup>4/</sup>	Foráneo
Enero	18	6	31	0	4	5
Febrero	13	13	26	17	3	0
Marzo	17	11	28	0	4	0
Abril	15	6	18	1	7	1
Mayo	8	7	10	3	2	1
Junio	11	8	22	0	3	0
Julio	9	5	15	0	3	0
Agosto	0	1	3	1	0	0
Septiembre	4	3	4	3	2	0
Octubre	1	6	7	0	8	0
Noviembre	5	6	7	0	2	0
Diciembre	7	4	4	0	2	0
<b>Total</b>	<b>108</b>	<b>76</b>	<b>175</b>	<b>25</b>	<b>40</b>	<b>7</b>

**Cuadro: III.2.62**

**...Continuación**

Mes	Traslado de enfermos y heridos					
	Domicilio particular	CEMEDI <sup>5/</sup>	Cruz Roja	Hospital María Luisa de la Peña	Hospital militar	Total
Enero	4	2	0	0	0	<b>70</b>
Febrero	2	0	2	2	0	<b>78</b>
Marzo	4	0	2	0	0	<b>66</b>
Abril	3	0	0	1	0	<b>52</b>
Mayo	5	0	0	0	1	<b>37</b>
Junio	1	0	0	0	1	<b>46</b>
Julio	5	0	0	0	0	<b>37</b>
Agosto	4	0	0	0	0	<b>9</b>
Septiembre	6	0	0	0	0	<b>22</b>
Octubre	2	0	0	0	0	<b>24</b>
Noviembre	5	0	0	0	0	<b>25</b>
Diciembre	0	0	0	0	2	<b>19</b>
<b>Total</b>	<b>41</b>	<b>2</b>	<b>4</b>	<b>3</b>	<b>4</b>	<b>485</b>

FUENTE: H. XII Ayuntamiento de La Paz, Secretaría General, H. Cuerpo de Bomberos.

1/ Instituto Mexicano del Seguro Social.

2/ Instituto de Seguridad y Servicios Sociales de los Trabajadores del Estado.

3/ Centro de Rehabilitación y Educación Especial.

4/ Fondo de Inversión para el Desarrollo Social y la Paz.

5/ Centro Médico de Diagnóstico Integral.

La información estuvo validada por el Cmte. Raúl Sánchez Castro

ELABORÓ: Liliana Bareño Villa.

**Cuadro: III.2.63**

**Atención médica en domicilio particular, choque, volcadura, vía pública, instituciones, oficinas y comercios, registrada por el H. Cuerpo de Bomberos en el municipio de La Paz, B. C. Sur, 2007**

Mes	Domicilio particular	Choque	Volcadura	Vía pública	Instituciones
Enero	7	1	0	2	0
Febrero	17	4	0	0	1
Marzo	23	0	0	5	0
Abril	10	2	0	1	0
Mayo	8	1	0	3	0
Junio	16	2	3	1	0
Julio	9	3	0	1	0
Agosto	4	0	0	0	0
Septiembre	1	0	0	0	0
Octubre	7	0	0	5	0
Noviembre	0	5	0	2	0
Diciembre	2	0	0	0	0
<b>Total</b>	<b>104</b>	<b>18</b>	<b>3</b>	<b>20</b>	<b>1</b>

**Cuadro: III.2.63**

**...Continuación**

Mes	Oficinas	Comercios	Total
Enero	1	0	11
Febrero	1	0	23
Marzo	1	0	29
Abril	1	0	14
Mayo	0	1	13
Junio	0	0	22
Julio	0	0	13
Agosto	0	0	4
Septiembre	0	0	1
Octubre	0	0	12
Noviembre	0	0	7
Diciembre	0	0	2
<b>Total</b>	<b>4</b>	<b>1</b>	<b>151</b>

FUENTE: H. XII Ayuntamiento de La Paz, Secretaría General, H. Cuerpo de Bomberos.

La información estuvo validada por el Cmte. Raúl Sánchez Castro

ELABORÓ: Liliana Bareño Villa.

### Cuadro: III.2.64

**Rescate de personas por choque automovilístico, volcaduras, personas electrocutadas, derrumbe y otras causas, registrado por el H. Cuerpo de Bomberos en el municipio de La Paz, B. C. Sur, 2007**

Mes	Choque automovilístico	Volcaduras	Personas electrocutadas	Derrumbe	Otras causas	Total
Enero	3	2	1	0	1	7
Febrero	3	2	0	0	0	5
Marzo	6	1	0	0	0	7
Abril	0	0	0	0	0	0
Mayo	0	0	0	0	1	1
Junio	0	0	0	0	0	0
Julio	2	0	0	0	0	2
Agosto	1	1	0	0	1	3
Septiembre	1	0	0	0	1	2
Octubre	4	0	0	0	0	4
Noviembre	0	0	0	0	1	1
Diciembre	3	0	0	0	1	4
<b>Total</b>	<b>23</b>	<b>6</b>	<b>1</b>	<b>0</b>	<b>6</b>	<b>36</b>

FUENTE: H. XII Ayuntamiento de La Paz, Secretaría General, H. Cuerpo de Bomberos.  
La información estuvo validada por el Cmte. Raúl Sánchez Castro  
ELABORÓ: Liliana Bareño Villa.

### Cuadro: III.2.65

**Personas fallecidas, volcaduras, intento de suicidio, rescate en montañas rescate acuático y disolver derrame de combustible, registrado por el H. Cuerpo de Bomberos en el municipio de La Paz, B. C. Sur, 2007**

Mes	Personas fallecidas <sup>1/</sup>	Volcaduras <sup>2/</sup>	Intento de suicidio	Rescate en montaña	Rescate acuático	Disolver derrame de combustible <sup>3/</sup>
Enero	3	2	0	0	0	5
Febrero	3	3	0	0	0	8
Marzo	2	2	0	0	0	6
Abril	2	0	0	0	0	4
Mayo	3	2	0	0	0	3
Junio	2	0	0	0	0	4
Julio	3	4	0	0	0	1
Agosto	0	1	0	0	0	7
Septiembre	1	0	0	0	0	5
Octubre	0	0	0	0	0	4
Noviembre	10	0	0	0	0	3
Diciembre	1	0	0	0	0	7
<b>Total</b>	<b>30</b>	<b>14</b>	<b>0</b>	<b>0</b>	<b>0</b>	<b>57</b>

FUENTE: H. XII Ayuntamiento de La Paz, Secretaría General, H. Cuerpo de Bomberos.

1/ Para los meses de enero, febrero, marzo y diciembre las personas fallecidas fueron por muerte natural; en mayo fue 1 en incendio por choque y 2 en choque automovilístico; en junio fueron abordo de automóvil; en julio fueron 2 por muerte natural y 1 abordo de automóvil; en septiembre fue choque automovilístico; en noviembre fueron 2 por muerte natural y 8 por choque automovilístico.

2/ Para los meses de enero, marzo, mayo, julio y agosto las volcaduras fueron en carretera; en febrero fueron 2 en carretera y 1 en ciudad.

3/ Para el mes de enero fueron 3 en choque y 2 en volcadura; en febrero fueron 4 en choque, 1 en vía pública y 3 en volcadura; en marzo fueron 2 en volcadura, 3 en ciudad y 1 en carretera; en abril fueron 2 por choque y 2 por volcadura; en junio fue 1 en choque y 3 en volcadura; en julio fue en choque; en agosto fueron 3 en vía pública, 2 en volcadura y 2 en carretera; en septiembre fueron 2 en choque, 2 en volcadura y 1 en vía pública; en octubre fueron 3 en volcadura y 1 en vía pública; en noviembre fueron 2 en choque y 1 en volcadura; en diciembre fueron 6 por tanque portátil y 1 por línea.

La información estuvo validada por el Cmte. Raúl Sánchez Castro

ELABORÓ: Liliana Bareño Villa.

**Cuadro: III.2.66**

**Fugas de gas L. P. en tanque estacionario, líneas, tanque portátil, vehículo, tanque 30/45 kilogramos, estufa, regulador y oficina, registradas por el H. Cuerpo de Bomberos en el municipio de La Paz, B. C. Sur, 2007**

Mes	Tanque estacionario	Líneas	Tanque portátil	Vehículo	Tanque 30/45 kilogramos
Enero	2	2	4	0	0
Febrero	0	1	2	0	0
Marzo	0	1	0	0	4
Abril	0	2	0	0	4
Mayo	2	0	0	0	2
Junio	8	2	0	0	0
Julio	2	2	0	0	8
Agosto	2	0	0	8	0
Septiembre	2	4	0	0	12
Octubre	2	3	5	0	0
Noviembre	3	1	0	0	2
Diciembre	0	1	6	0	0
<b>Total</b>	<b>23</b>	<b>19</b>	<b>17</b>	<b>8</b>	<b>32</b>

**Cuadro: III.2.66**

**...Continuación**

Mes	Estufa	Regulador	Oficina	Total
Enero	0	2	1	11
Febrero	1	3	0	7
Marzo	0	1	0	6
Abril	0	0	0	6
Mayo	4	0	0	8
Junio	0	2	0	12
Julio	0	2	0	14
Agosto	2	0	0	12
Septiembre	0	2	0	20
Octubre	0	3	0	13
Noviembre	0	0	0	6
Diciembre	0	0	0	7
<b>Total</b>	<b>7</b>	<b>15</b>	<b>1</b>	<b>122</b>

FUENTE: H. XII Ayuntamiento de La Paz, Secretaría General, H. Cuerpo de Bomberos.  
La información estuvo validada por el Cmte. Raúl Sánchez Castro  
ELABORÓ: Liliana Bareño Villa.

**Cuadro: III.2.67**

**Fuga de amoniaco, olor a productos químicos y trasegar gas L. P. registrados por el H. Cuerpo de Bomberos en el municipio de La Paz, B. C. Sur, 2007**

Mes	Fuga de amoniaco	Fuga de oxígeno	Fuga de mercaptano	Olor a productos químicos	Trasegar gas L. P.
Enero	0	0	0	1	0
Febrero	0	0	0	0	0
Marzo	0	1	2	0	0
Abril	0	0	1	0	0
Mayo	0	0	0	0	0
Junio	0	0	0	1	0
Julio	3	0	0	0	0
Agosto	0	0	0	0	0
Septiembre	0	0	0	0	0
Octubre	1	0	0	1	0
Noviembre	0	0	0	0	0
Diciembre	0	0	1	0	0
<b>Total</b>	<b>4</b>	<b>1</b>	<b>4</b>	<b>3</b>	<b>0</b>

FUENTE: H. XII Ayuntamiento de La Paz, Secretaría General, H. Cuerpo de Bomberos.  
La información estuvo validada por el Cmte. Raúl Sánchez Castro  
ELABORÓ: Liliana Bareño Villa.

**Cuadro: III.2.68**

**Inundaciones, tala de arboles, rescate de animales y amenaza de bomba, registradas por el H. Cuerpo de Bomberos en el municipio de La Paz, B. C. Sur, 2007**

Mes	Inundaciones	Tala de árboles <sup>1/</sup>	Rescate de animales <sup>2/</sup>	Amenaza de bomba	Total
Enero	0	1	1	0	2
Febrero	0	0	1	0	1
Marzo	0	0	4	0	4
Abril	0	1	4	0	5
Mayo	0	0	2	0	2
Junio	0	0	1	0	1
Julio	0	0	3	0	3
Agosto	0	1	5	0	6
Septiembre	0	0	7	0	7
Octubre	0	0	2	0	2
Noviembre	0	0	2	0	2
Diciembre	0	0	1	0	1
<b>Total</b>	<b>0</b>	<b>3</b>	<b>33</b>	<b>0</b>	<b>36</b>

FUENTE: H. XII Ayuntamiento de La Paz, Secretaría General, H. Cuerpo de Bomberos.

<sup>1/</sup> Para los meses de enero, abril y agosto fueron en temporada normal.

<sup>2/</sup> Para los meses de enero, marzo, abril, noviembre y diciembre fueron salvajes; en mayo fue 1 doméstico y 1 salvaje; en junio fue doméstico; en julio fue 1 doméstico y 2 salvajes; en agosto fueron 3 salvajes y 2 domésticos; en septiembre; en octubre fue 1 salvaje y 1 doméstico.

La información estuvo validada por el Cmte. Raúl Sánchez Castro

ELABORÓ: Liliana Bareño Villa.

**Cuadro: III.2.69**

**Retiro de enjambre de abejas en domicilio, escuelas, jardín de niños, parques, vía pública, comercios y oficinas, registrado por el H. Cuerpo de Bomberos en el municipio de La Paz, B. C. Sur, 2007**

Mes	Domicilio	Escuelas	Jardín de niños	Parques	Vía pública
Enero	15	3	0	0	7
Febrero	1	0	0	0	0
Marzo	14	1	4	0	17
Abril	30	1	2	1	15
Mayo	20	3	3	0	12
Junio	18	3	0	0	4
Julio	30	0	0	0	8
Agosto	34	0	0	0	9
Septiembre	37	2	0	0	11
Octubre	30	0	4	0	4
Noviembre	22	5	0	0	3
Diciembre	10	2	0	0	6
<b>Total</b>	<b>261</b>	<b>20</b>	<b>13</b>	<b>1</b>	<b>96</b>

**Cuadro: III.2.69**

**...Continuación**

Mes	Comercios	Oficinas	Automóvil	Postes	Total
Enero	0	0	0	0	25
Febrero	0	0	0	0	1
Marzo	2	2	0	0	40
Abril	0	3	0	0	52
Mayo	3	2	2	0	45
Junio	0	0	0	2	27
Julio	0	0	0	0	38
Agosto	2	0	0	0	45
Septiembre	6	0	0	0	56
Octubre	0	0	0	0	38
Noviembre	0	0	0	0	30
Diciembre	0	0	0	0	18
<b>Total</b>	<b>13</b>	<b>7</b>	<b>2</b>	<b>2</b>	<b>415</b>

FUENTE: H. XII Ayuntamiento de La Paz, Secretaría General, H. Cuerpo de Bomberos.

La información estuvo validada por el Cmte. Raúl Sánchez Castro

ELABORÓ: Liliana Bareño Villa.

### Cuadro: III.2.70

#### Simulacros, comisiones, inspecciones, cursos de capacitación, visitas de escuelas a las instalaciones y labor social, registrados por el H. Cuerpo de Bomberos en el municipio de La Paz, B. C. Sur, 2007

Mes	Simulacros <sup>1/</sup>	Comisiones <sup>2/</sup>	Inspecciones <sup>3/</sup>	Cursos de capacitación	Visitas de escuelas a las instalaciones <sup>4/</sup>	Labor social	Servicios diversos por Huracanes <sup>5/</sup>
Enero	0	3	10	0	7	0	
Febrero	6	11	3	0	16	3	
Marzo	5	10	2	2	7	0	
Abril	0	11	0	0	8	3	
Mayo	6	12	0	0	1	0	
Junio	9	8	9	0	11	0	
Julio	0	0	9	0	0	0	
Agosto	2	11	4	0	0	0	
Septiembre	2	1	3	0	0	0	60
Octubre	0	5	12	0	10	0	0
Noviembre	0	0	0	0	0	0	0
Diciembre	1	2	0	0	7	0	0
<b>Total</b>	<b>31</b>	<b>74</b>	<b>52</b>	<b>2</b>	<b>67</b>	<b>6</b>	<b>60</b>

FUENTE: H. XII Ayuntamiento de La Paz, Secretaría General, H. Cuerpo de Bomberos.

1/ Para el mes de febrero fueron 3 de incendio, 2 de primeros auxilios y 1 de evacuación; para marzo fueron 3 de incendio y 2 de evacuación; en mayo fueron 2 de incendio y 4 de emergencia escolar; en junio fue 1 de incendio, 1 de amenaza de bomba, 6 de emergencia escolar y 1 de derrame químico; en agosto fueron de incendio; en septiembre fue 1 de incendio y 1 de emergencia escolar.

2/ Para el mes de enero fueron 2 en eventos deportivos y 1 en otros; en febrero fueron 4 en eventos deportivos, 6 en seguridad de carnaval y 1 en ruta de la patria; en marzo fueron 8 en eventos deportivos y 2 en otros; en abril fueron 4 en eventos deportivos, 1 en evento político y 6 en otros; en mayo fueron 4 en eventos deportivos y 8 en otros; en junio fueron 4 en eventos deportivos y 4 en exposiciones; en agosto fueron 7 en eventos deportivos y 4 en otros; en septiembre y diciembre fueron en eventos deportivos; en octubre fueron 4 en eventos deportivos y 1 en otros.

3/ Para el mes de enero fueron 5 en puestos fijos y semifijos, 1 en gasolinera y 4 en bares; en febrero fue 1 en local comercial, 1 en gasolinera y 1 en bares; en marzo fueron en locales comerciales; en junio fueron 4 en locales comerciales, 4 en puestos fijos y semifijos y 1 en guardería; en julio fueron 4 en locales comerciales y 5 en puestos fijos y semifijos; en agosto y septiembre fueron en puestos fijos y semifijos; en octubre fueron 8 en puestos fijos y semifijos, 3 en locales comerciales y 1 en jardines de niños.

4/ Para el mes de enero fueron 5 jardines de niños y 2 escuelas primarias; en febrero fueron 8 de jardines de niños, 4 de escuelas de educación especial, 2 de asociaciones civiles y 2 del Programa de Joven a Joven; en marzo fueron de escuelas primarias; en abril, mayo y junio fueron de jardines de niños; en octubre fueron 5 de jardines de niños y 5 de escuelas primarias; en diciembre fueron de escuelas primarias.

5/ Esta variable se empezó a registrar a partir del mes de septiembre.

La información estuvo validada por el Cmte. Raúl Sánchez Castro

ELABORÓ: Liliana Bareño Villa.

### Cuadro: III.2.71

#### Incendios y otros servicios, registrados y atendidos por el H. Cuerpo de Bomberos en el municipio de La Paz, B. C. Sur, 2007

Mes	Incendios ocurridos y atendidos	Conatos de incendio	Falsas alarma	Otros servicios	Servicios diversos por Huracanes <sup>1/</sup>	Total
Enero	36	16	9	150		211
Febrero	34	12	9	152		207
Marzo	70	21	3	184		278
Abril	61	14	15	150		240
Mayo	71	8	16	132		227
Junio	74	0	11	141		226
Julio	48	4	8	127		187
Agosto	49	2	13	107		171
Septiembre	33	2	10	120	60	225
Octubre	28	2	14	116	0	160
Noviembre	26	9	14	84	0	133
Diciembre	42	10	13	63	0	128
<b>Total</b>	<b>572</b>	<b>100</b>	<b>135</b>	<b>1,526</b>	<b>60</b>	<b>2,393</b>

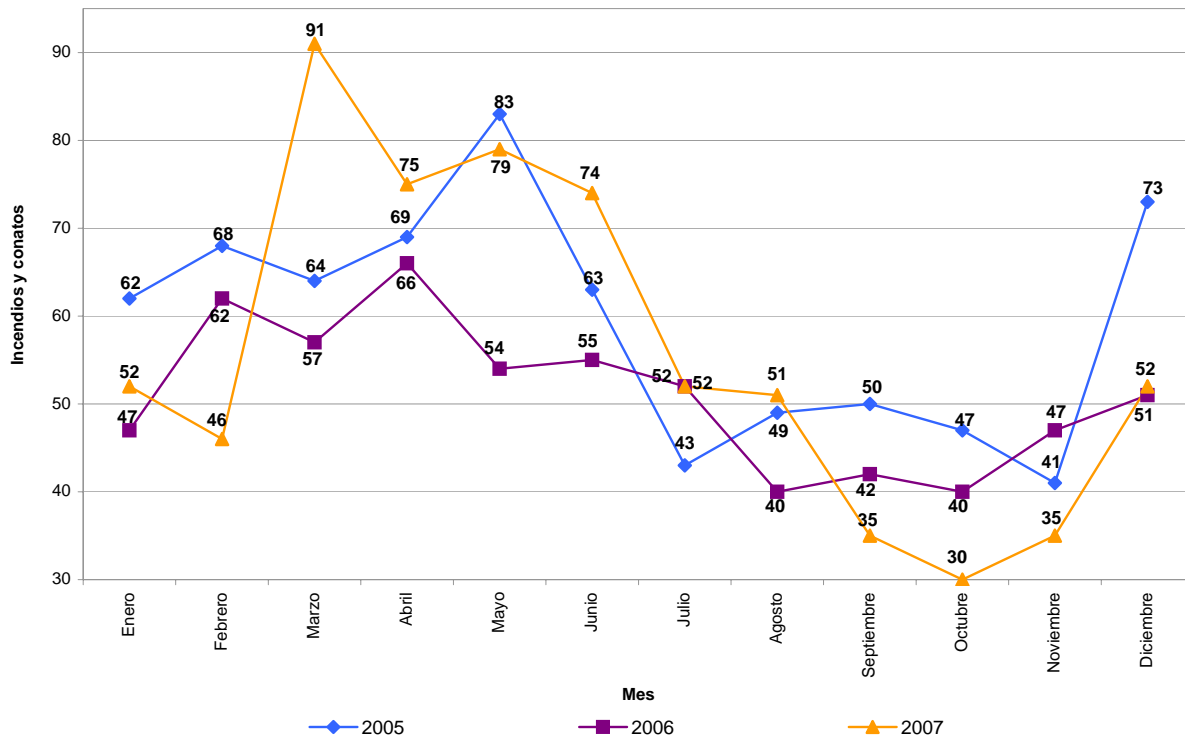
FUENTE: H. XII Ayuntamiento de La Paz, Secretaría General, H. Cuerpo de Bomberos.

1/ Esta variable se empezó a registrar en el mes de septiembre.

La información estuvo validada por el Cmte. Raúl Sánchez Castro

ELABORÓ: Liliana Bareño Villa.

**Incendios y conatos de incendio, registrados y atendidos por el H. Cuerpo de Bomberos en el municipio de La Paz, B. C. Sur, 2005-2007**



FUENTE: H. XII Ayuntamiento de La Paz, Secretaría General, H. Cuerpo de Bomberos.



**Cuadro: III.2.72**  
**Operativos especiales, realizados por la Coordinación Municipal de Protección Civil en el municipio de La Paz, B. C. Sur, 2007**

Operativo	Enero	Febrero	Marzo	Abril	Mayo	Junio	Julio	Agosto	Septiembre	Octubre	Noviembre	Diciembre	Total
Celebración del carnaval	0	7	0	0	0	0	0	0	0	0	0	0	7
Vacaciones de semana mayor	0	0	0	15	0	0	0	0	0	0	0	0	15
Período vacacional de verano	0	0	0	0	0	0	31	31	0	0	0	0	62
Evacuación por amenaza de huracán (personas)	0	0	0	0	0	0	0	0	1,536	0	0	0	1,536
Suministro de víveres a zonas afectadas por huracán (despensas)	0	0	0	0	0	0	0	0	3,000	0	0	0	3,000
Búsqueda de persona en tierra	0	0	0	0	1	1	0	0	0	0	0	1	3
Búsqueda de persona en mar	0	0	0	0	0	0	0	0	1	0	0	0	1
Apoyo en eventos masivos	8	4	0	0	7	0	3	5	2	1	1	4	35
Apoyo en peregrinaciones religiosas	0	0	0	0	0	0	0	0	0	0	0	6	6
Período vacacional de invierno	31	28	0	0	0	0	0	0	0	0	0	318	377
Apoyo a incendios forestales	0	2	1	2	3	4	8	2	0	0	0	0	22
Reporte de deslave	0	0	0	0	0	0	0	0	6	1	1	0	8
Apoyo de evacuación de zona de riesgo (Colonias)	0	0	0	0	0	0	0	0	6	0	0	0	6
Apoyo de atención de albergue	0	0	0	0	0	0	0	0	13	0	0	0	13

FUENTE: H. XII Ayuntamiento de La Paz, Secretaría General, Coordinación Municipal de Protección Civil.  
La información no fue validada.  
ELABORÓ: Liliana Bareño Villa.

**Cuadro: III.2.73**

**Atención a la ciudadanía, registrada por la Coordinación Municipal de Protección Civil en el municipio de La Paz, B. C. Sur, 2007**

Tipo de atención	Enero	Febrero	Marzo	Abril	Mayo	Junio	Julio	Agosto	Septiembre	Octubre	Noviembre	Diciembre	Total
Solicitud de información sobre huracanes	0	0	0	0	72	130	162	227	452	174	6	0	1,223
Solicitud de tala de árboles	0	0	2	7	6	7	5	10	8	7	3	0	55
Solicitud de capacitación y simulacros de evacuación	14	11	11	2	6	3	10	8	39	51	9	0	164
Problemas diversos con ganado	1	3	2	3	4	1	2	6	5	3	4	0	34
Reporte de tala de árboles	0	1	0	2	0	1	0	1	0	0	0	0	5
Abanderamiento en accidente carretero	0	3	0	0	0	2	1	0	1	2	3	4	16
Abanderamiento en accidentes de tránsito	34	32	16	9	22	12	8	16	7	19	23	9	207
Reportes de probables fugas de combustible u olores químicos	9	2	1	2	0	3	1	4	0	2	6	3	33
Apoyo en rescate de lesionados	14	32	19	4	5	5	6	6	21	9	19	8	148
Apoyo en rescate de persona prensada en accidente automovilístico	0	0	0	0	0	0	0	0	0	2	1	3	6
Apoyo en bloqueo de vialidad por entrada de ambulancia a la ciudad	0	0	2	0	1	0	0	0	2	1	1	2	9
Apoyo mecánico a vehículo	0	2	5	0	1	2	0	0	26	14	4	7	61
Apoyo en incendio de vehículo	0	0	0	0	0	0	0	1	0	0	1	1	3
Apoyo para remolcar vehículo	3	1	2	14	2	0	8	11	14	2	0	0	57
Reporte de fuga de gas en edificio o casa	0	8	0	0	0	0	2	0	4	2	0	2	18
Reporte de factores de riesgo en inmueble	2	0	1	4	6	7	4	2	9	0	0	1	36
Reporte de árbol caído o apunto de caer	0	0	0	0	0	0	0	2	9	3	0	0	14
Reporte de poste o cables eléctricos caídos	0	2	1	4	1	2	0	3	23	1	0	2	39
Reporte de riesgo en vías de comunicación	0	0	0	0	0	0	0	0	6	2	1	0	9
Reporte de basura o escombros en arroyos	0	0	0	4	12	7	8	0	2	0	0	0	33
Reporte de estructuras por colapsarse	0	0	0	0	1	0	3	0	4	0	0	0	8
Reporte de animales	0	0	0	1	2	0	0	1	0	0	0	0	4
Reporte de persona lesionada o enferma	14	25	28	12	36	22	14	18	17	39	12	221	458
Reporte de inundación	0	0	0	0	0	0	0	0	14	0	2	0	16
Reporte de arroyo crecido	0	0	0	0	0	0	0	0	42	0	3	0	45
Reporte de enjambre de abejas	0	0	0	2	1	3	2	0	0	4	1	0	13
Reporte de venta de artificios pirotécnicos	46	0	0	0	0	0	0	0	0	0	0	528	574
Reporte de ruido excesivo	23	12	3	7	0	0	0	4	6	0	0	84	139

FUENTE: H. XII Ayuntamiento de La Paz, Secretaría General, Coordinación Municipal de Protección Civil.  
La información no fue validada.  
ELABORÓ: Lilitiana Bareño Villa.

### Cuadro: III.2.74

#### Inspecciones, registradas por la Coordinación Municipal de Protección Civil en el municipio de La Paz, B. C. Sur, 2007

Inspecciones	Enero	Febrero	Marzo	Abril	Mayo	Junio	Julio	Agosto	Septiembre	Octubre	Noviembre	Diciembre
Solicitudes presentadas	51	41	19	30	21	15	7	17	14	29	19	4
Inspecciones por operativo	16	146	1	19	4	21	24	52	67	36	28	595
Inspección de daños a casa habitación por efectos del huracán "Henriette"	0	0	0	0	0	0	0	0	472	300	0	0
Verificación de daños en casa habitación para préstamos económicos	0	0	0	0	1	0	0	0	418	208	94	22
Inspecciones llevadas a cabo	70	60	49	45	46	36	20	25	26	41	39	18
Empresas que cumplieron con los requisitos en la primera inspección	51	41	29	31	21	15	7	17	14	29	19	4
Empresas emplazadas	3	0	0	0	0	0	0	0	0	0	0	0
Empresas que cumplieron con los requisitos al término del emplazamiento	0	0	3	0	0	0	0	0	0	0	0	0
Empresas pendientes por verificar	8,446	8,405	8,376	8,346	8,325	8,310	8,303	8,286	8,272	8,243	8,224	8,220
Visitas en zonas de riesgo para emitir constancia	0	0	0	0	15	105	75	53	27	12	9	1
Empresas pendientes por cumplir	0	0										
Entrega de constancias condicionadas por conclusión de trámite de inspección	0	0										
Anuencia condicionada	0	0	0	1	0	0	0	1	0	0	0	0
Anuencia para evento masivo	16	19	20	15	25	21	13	8	12	12	20	14

FUENTE: H. XII Ayuntamiento de La Paz, Secretaría General, Coordinación Municipal de Protección Civil.

OBSERVACIONES:

Las celdas que aparecen vacías se debe a que no se continuó con el registro.

La información no fue validada.

ELABORÓ: Lilitiana Bareño Villa.

### Cuadro: III.2.75

#### Monitoreo meteorológico, realizado por la Coordinación Municipal de Protección Civil en el municipio de La Paz, B. C. Sur, 2007

Inspecciones	Enero	Febrero	Marzo	Abril	Mayo	Junio	Julio	Agosto	Septiembre	Octubre	Noviembre	Diciembre
Pronóstico de temperaturas máximas °C	23	25	27	30	32	34	36	35	34	32	28	25
Pronóstico de temperaturas mínimas °C	12	13	13	14	16	19	23	24	24	20	17	14
Imagen de satélite para las condiciones meteorológicas	62	54	48	49	52	60	64	67	129	74	44	94
Rastreo y seguimiento de fenómenos hidrometeorológicos	62	43	37	32	36	41	56	43	172	66	30	42

FUENTE: H. XII Ayuntamiento de La Paz, Secretaría General, Coordinación Municipal de Protección Civil.

La información no fue validada.

ELABORÓ: Lilitiana Bareño Villa.

**Cuadro: III.2.76**  
**Capacitaciones, realizadas por la Coordinación Municipal de Protección Civil en el municipio de La Paz, B. C. Sur, 2007**

Capacitaciones	Enero	Febrero	Marzo	Abril	Mayo	Junio	Julio	Agosto	Septiembre	Octubre	Noviembre	Diciembre	Total
Primeros auxilios básico	3	1	1	2	3	1	2	0	1	0	2	0	16
Manejo de vehículo a la defensiva en alto riesgo	0	0											0
Que hacer antes, durante y después de un huracán	0	16	21	8	7	9	24	22	27	4	0	1	139
Que hacer antes, durante y después de un sismo	0	4	7	7	8	6	4	2	52	73	22	2	187
Que hacer antes, durante y después de un incendio	0	1	0	2	2	0	2	0	0	0	0	0	7
Brigadistas comunitarios	0	0											0
Campaña de educación y sensibilización para la prevención de desastres	24	32											56
Manejo y uso de extintores	1	1	0	2	0	4	0	0	1	4	7	2	22

FUENTE: H. XII Ayuntamiento de La Paz, Secretaría General, Coordinación Municipal de Protección Civil.

OBSERVACIONES:

Las celdas que aparecen vacías se debe a que no se continuó con el registro.

La información no fue validada.

ELABORÓ: Lilibiana Bareño Villa.

**Cuadro: III.2.77**  
**Atención pre-hospitalaria, registrada por la Coordinación Municipal de Protección Civil en el municipio de La Paz, B. C. Sur, 2007**

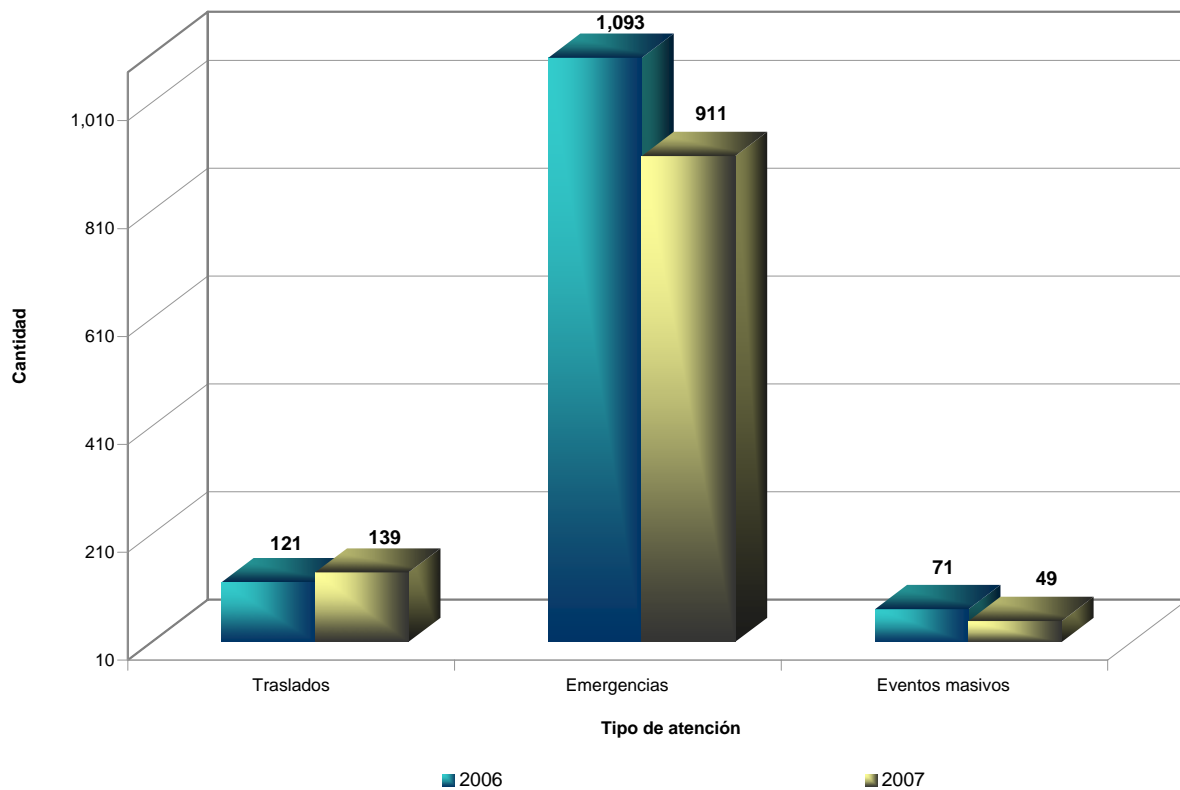
Mes	Traslados	Emergencias	Eventos masivos
Enero	1	50	7
Febrero	3	78	8
Marzo	11	67	4
Abril	7	20	0
Mayo	16	66	1
Junio	9	68	8
Julio	11	59	3
Agosto	18	73	4
Septiembre	25	91	0
Octubre	15	88	5
Noviembre	4	30	0
Diciembre	19	221	9
<b>Total</b>	<b>139</b>	<b>911</b>	<b>49</b>

FUENTE: H. XII Ayuntamiento de La Paz, Secretaría General, Coordinación Municipal de Protección Civil.

La información no fue validada.

ELABORÓ: Liliana Bareño Villa.

**Atención pre-hospitalaria, registrada por la Coordinación Municipal de Protección Civil en el municipio de La Paz, B. C. Sur, 2006-2007**



FUENTE: H. XII Ayuntamiento de La Paz, Secretaría General, Coordinación Municipal de Protección Civil.  
Para el año de 2007 la información no fue validada.

**Cuadro: III.2.78**

**Servicio de inhumaciones, ofrecidos por el Panteón de Los San Juanes en la ciudad de La Paz, B. C. Sur, 2007**

Mes	Adultos		Niños		Fetos	
	Hombres	Mujeres	Hombres	Mujeres	Masculino	Femenino
Enero	19	16	0	1	3	1
Febrero	13	20	0	0	0	0
Marzo	19	17	0	0	0	0
Abril	17	14	3	1	0	0
Mayo	13	9	1	0	0	0
Junio	14	16	1	0	2	1
Julio	15	11	1	0	0	2
Agosto	11	16	2	3	0	2
Septiembre	12	13	0	0	3	0
Octubre	16	16	0	1	0	1
Noviembre	14	9	0	0	0	0
Diciembre	11	9	0	0	0	1
<b>Total</b>	<b>174</b>	<b>166</b>	<b>8</b>	<b>6</b>	<b>8</b>	<b>8</b>

**Cuadro: III.2.78**

**...Continuación**

Mes	Indigente	Desconocido	Total
Enero	2	0	42
Febrero	3	1	37
Marzo	2	0	38
Abril	0	0	35
Mayo	0	0	23
Junio	0	0	34
Julio	0	0	29
Agosto	0	0	34
Septiembre	1	0	29
Octubre	1	0	35
Noviembre	0	0	23
Diciembre	0	0	21
<b>Total</b>	<b>9</b>	<b>1</b>	<b>380</b>

FUENTE: H. XII Ayuntamiento de La Paz, Secretaría General, Panteón de Los San Juanes.

La información de enero a octubre estuvo validada por el C. Fernando Sepúlveda

ELABORÓ: Liliana Bareño Villa.

**Cuadro: III.2.79**

**Servicios ofrecidos por el Panteón Jardines del Recuerdo en la ciudad de La Paz , B. C. Sur, 2007**

Servicio	Enero	Febrero	Marzo	Abril	Mayo	Junio	Julio	Agosto	Septiembre	Octubre	Noviembre	Diciembre	Total
Servicio de velación con cremación particular	0	2	2	3	1	1	1	0	1	0	0	0	11
Servicio de velación con cremación con apoyo económico	2	0	0	0	0	0	0	0	1	0	0	0	3
Servicio funerario a particulares	2	1	5	3	2	5	9	13	10	2	0	0	52
Servicio funerario con apoyo económico	1	2	4	7	2	9	1	12	12	3	3	3	59
Servicio funerario con apoyo económico completo	3	5	3	0	0	0	3	14	6	0	9	3	46
Servicio funerario por convenio	2	0	0	0	0	1	0	0	0	0	0	0	3
Servicio funerario a particulares para inhumación	4	8	3	1	8	8	6	0	10	10	13	7	78
Servicio funerario con apoyo económico para inhumación	5	1	6	4		5	3	0	0	0	0	0	24
Servicio funerario con apoyo económico completo para inhumación	4	1	2	0	2	1	2	0	0	15	9	9	45
Servicio funerario por convenio para inhumación	1	1	1	0	2	1	0	0	0	0	0	0	6
Servicio funerario a indigente	1	3	3	1	0	0	0	2	4	2	6	2	24
Servicio de contrato de inhumación	5	0	18	10	13	10	5	0	10	17	7	9	104
Servicio de contrato de cremación	1	0	1	1	0	0	0	1	1	0	0	3	8
Servicio funerario contrato (no fosa, no cremación)	2	2	1	3	0	0	0	11	0	1	0	0	20
Fosas vendidas a particular	3	7	5	3	4	2	3	4	5	3	10	4	53
Fosas vendidas a manera de convenio	4	0	0	2	3	3	1	2	0	0	0	0	15
Fosas vendidas a particular para inhumación	8	4	8	6	8	2	11	8	5	5	0	0	65
Fosas vendidas a funerarias para inhumación	0	0	0	0	0	0	0	0	0	0	0	11	11
Fosas vendidas a manera de convenio para inhumación	1	0	0	0	0	3	0	0	0	6	6	0	16
Fosas vendidas con apoyo económico para inhumación	0	0	1	2	2	2	1	0	1	0	0	0	9
Fosas con apoyo económico completo para inhumación	3	0	0	0	0	0	0	0	0	1	3	6	13
Servicio de cremación a funerarias particulares	0	0	0	0	0	0	0	0	0	0	0	7	7
Servicio de cremación particular	14	10	14	19	19	9	11	10	11	3	3	3	126
Servicio de cremación con apoyo económico completo	1	0	0	0	0	0	0	0	5	3	5		14
Servicio de cremación en restos áridos	0	0	1	0	0	1	0	1	3	0	0	0	6
Servicio de cremación con apoyo económico o convenio	0	1	1	1	0	4	2	1	0	1	0	3	14
Servicio de cremación de miembro pélvico a particular	0	1	0	0	0	0	2	0	0	0	0	0	3
Servicio de cremación de miembro pélvico por convenio	0	0	0	0	0	0	0	0	0	0	0	0	0
Servicio de cremación de miembro pélvico con apoyo económico completo	0	0	0	0	0	0	0	0	0	0	1	1	2
Servicio de preparación de cuerpo a otras funerarias	3	4	6	4	1	4	3	0	0	2	2	2	31
Ataúd vendido a particulares	0	0	0	0	0	0	0	0	0	0	0	0	0
Ataúd con apoyo económico	0	0	0	0	0	0	0	0	0	0	0	0	0
Ataúd con apoyo económico completo	0	1	0	0	0	0	0	0	0	0	0	0	1
Servicio de inhumación a otras funerarias	0	4	5	0	0	0	5	0	0	0	0	0	14
Urnas vendidas	6	5	5	9	5	2	4	3	7	2	8	6	62
Renta de nichos	0	1	0	1	0	0	1	0	0	0	0	0	3
Renta de capilla	0	0	0	0	0	0	0	0	0	0	3	3	6
<b>Total</b>	<b>76</b>	<b>64</b>	<b>95</b>	<b>80</b>	<b>72</b>	<b>73</b>	<b>74</b>	<b>82</b>	<b>92</b>	<b>76</b>	<b>88</b>	<b>82</b>	<b>954</b>

FUENTE: H. XII Ayuntamiento de La Paz, Secretaría General, Parque Funerario Jardines del Recuerdo.

OBSERVACIONES:

A partir de marzo se suspendieron descuentos y exentos de pago, debido a que no esta contemplado en la Ley de Hacienda Municipal, y se empezaron a impartir apoyos económicos.

La información estuvo validada por el C. Jorge Abel Gutiérrez Estrada.

ELABORÓ: Liliana Bareño Villa.



**Cuadro: III.2.80**

**Fabricación de fosas, de block, larguero, tapaderas, cabeceras, sacos de cemento solicitados, cemento utilizado y en existencia registrados en el Parque Funeral Jardines del Recuerdo en la ciudad de La Paz, B. C. Sur, 2007**

Servicio	Enero	Febrero	Marzo	Abril	Mayo	Junio	Julio	Agosto	Septiembre	Octubre	Noviembre	Diciembre
Fabricación de fosas sencillas (sacos de cemento)	29	29	46	21	26	39	21	30	30	57	50	11
Fabricación de fosas para infantes (sacos de cemento)	0	0	12	0	6	10	1	5	3	16	10	0
Fabricación de fosas dobles (sacos de cemento)	0	0	0	6	7	2	0	2	5	2	1	1
Fabricación de fosas triples (sacos de cemento)	0	0	0	0	0	0	0	0	0	0	0	0
Fabricación de block	760	1,480	960	1,440	1,480	1,960	300	1,591	1,880	1,600	2,100	720
Fabricación de larguero	250	250	340	250	200	300	15	312	407	396	440	168
Fabricación de tapaderas	144	160	168	116	144	168	18	288	288	300	238	180
Fabricación de cabeceras	250	220	90	90	60	110	4	56	104	150	100	40
Sacos de cemento solicitado	118	160	160	40	280	160	160	100	160	100	220	80
Cemento utilizado	160	150	161	136	150	172	51	140	113	201	192	141
Cemento en existencia	96	100	99	3	131	119	169	123	144	59	39	3

FUENTE: H. XII Ayuntamiento de La Paz, Secretaría General, Parque Funeral Jardines del Recuerdo.

La información estuvo validada por el C. Jorge Abel Gutiérrez Estrada.

ELABORÓ: Lilitiana Bareño Villa.

**Cuadro: III.2.81**

**Personas fallecidas, registradas por el Parque Funeral Jardines del Recuerdo en la ciudad de La Paz, B. C. Sur, 2007**

Mes	Inhumación					Total
	Adultos <sup>1/</sup>	Adultos mayores <sup>2/</sup>	Jóvenes <sup>3/</sup>	Niños <sup>4/</sup>	Fetos <sup>5/</sup>	
Enero	12	15	2	4	2	35
Febrero	13	14	0	2	2	31
Marzo	13	14	0	2	2	31
Abril	6	14	0	2	1	23
Mayo	14	22	1	5	2	44
Junio	19	10	4	2	0	35
Julio	23	7	4	4	4	42
Agosto	8	20	2	4	4	38
Septiembre	12	20	4	2	3	41
Octubre	27	7	4	3	8	49
Noviembre	14	11	11	1	7	44
Diciembre	11	22	2	2	5	42
<b>Total</b>	<b>172</b>	<b>176</b>	<b>34</b>	<b>33</b>	<b>40</b>	<b>455</b>

**Cuadro: III.2.81**

**...Continuación**

Mes	Cremación					Total
	Adultos <sup>1/</sup>	Adultos mayores <sup>2/</sup>	Jóvenes <sup>3/</sup>	Niños <sup>4/</sup>	Fetos <sup>5/</sup>	
Enero	7	11	0	0	2	20
Febrero	4	7	1	0	0	12
Marzo	6	9	0	1	0	16
Abril	7	18	0	2	1	28
Mayo	6	13	0	0	0	19
Junio	9	0	1	2	2	14
Julio	5	7	0	0	4	16
Agosto	4	12	1	0	1	18
Septiembre	10	5	1	0	3	19
Octubre	4	2	0	0	1	7
Noviembre	6	2	0	0	1	9
Diciembre	7	5	3	0	1	16
<b>Total</b>	<b>75</b>	<b>91</b>	<b>7</b>	<b>5</b>	<b>16</b>	<b>194</b>

FUENTE: H. XII Ayuntamiento de La Paz, Secretaría General, Parque Funeral Jardines del Recuerdo.

1/ De 31 a 59 años.

2/ De 60 a 99 años.

3/ De 15 a 30 años.

4/ De 1 a 14 años.

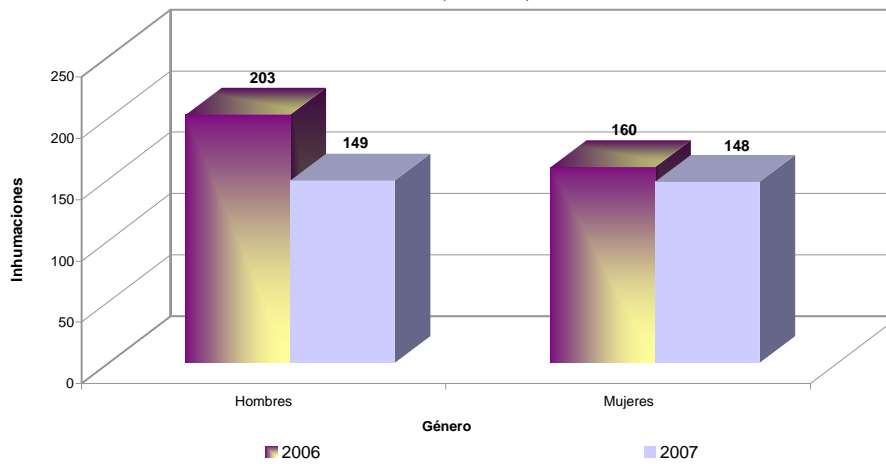
5/ Los fetos de 1 a 5 meses de gestación no son recomendable cremarse debido que los huesos no están lo suficientemente fuertes para crear cenizas.

OBSERVACIONES:

La información estuvo validada por el C.Jorge Abel Gutiérrez Estrada.

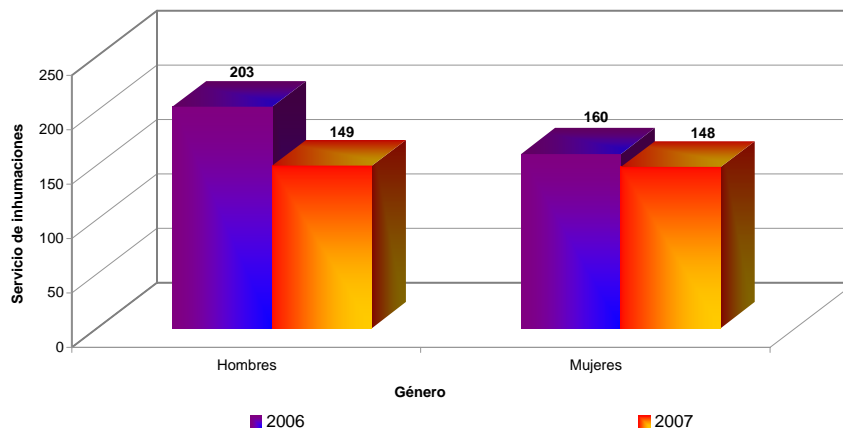
ELABORÓ: Liliana Bareño Villa.

**Servicio de inhumaciones a adultos por género, ofrecidos por el Panteón San Juanes en la ciudad de La Paz, B. C. Sur, 2006-2007**



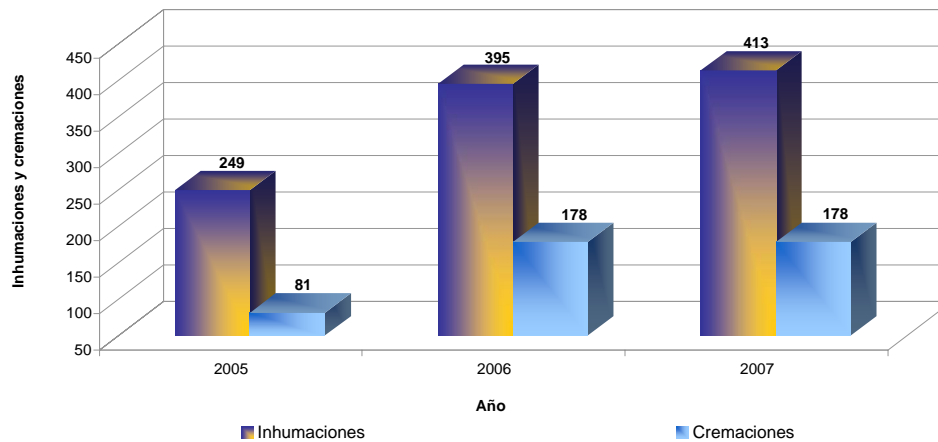
FUENTE: H. XII Ayuntamiento de La Paz, Secretaría General, Panteón de Los San Juanes.

**Servicio de inhumaciones a adultos por género, ofrecidos por el Panteón San Juanes en la ciudad de La Paz, B. C. Sur, 2006-2007**



FUENTE: H. XII Ayuntamiento de La Paz, Secretaría General, Parque Funeral Jardines del Recuerdo.  
 OBSERVACIONES:  
 Para el año 2005 no se proporcionó la información desglosada por género.

**Número de inhumaciones y cremaciones, registradas por el Parque Funeral Jardines del Recuerdo, en la ciudad de La Paz, B. C. Sur, 2005-2007**



FUENTE: H. XII Ayuntamiento de La Paz, Secretaría General, Parque Funeral Jardines del Recuerdo.  
 OBSERVACIONES:  
 Para el año 2005 se toman en cuenta los meses de mayo a diciembre, cuando inicia la administración municipal.

**Cuadro: III.2.82**  
**Certificaciones registradas en las oficinas del Registro Civil, en el municipio de La Paz, B. C. Sur, 2007**

Mes	Nacimientos	Defunciones	Matrimonios	Divorcios
Enero	2,355	210	336	34
Febrero	2,401	213	276	33
Marzo	1,930	259	286	37
Abril	1,569	170	233	28
Mayo	1,844	174	330	30
Junio	2,025	250	311	39
Julio	2,133	246	263	26
Agosto	2,997	223	245	33
Septiembre	1,671	148	236	16
Octubre	2,124	203	344	32
Noviembre	1,933	243	279	35
Diciembre	1,271	122	218	34
<b>Total</b>	<b>24,253</b>	<b>2,461</b>	<b>3,357</b>	<b>377</b>

**Cuadro: III.2.82** ...Continuación

Mes	Reconocimientos	Adopciones	Extranjeros	Total
Enero	4	0	0	<b>2,939</b>
Febrero	6	0	17	<b>2,946</b>
Marzo	4	0	8	<b>2,524</b>
Abril	8	1	10	<b>2,019</b>
Mayo	4	0	0	<b>2,382</b>
Junio	6	1	1	<b>2,633</b>
Julio	7	0	3	<b>2,678</b>
Agosto	10	1	14	<b>3,523</b>
Septiembre	3	0	2	<b>2,076</b>
Octubre	0	0	1	<b>2,704</b>
Noviembre	1	0	7	<b>2,498</b>
Diciembre	8	0	10	<b>1,663</b>
<b>Total</b>	<b>61</b>	<b>3</b>	<b>73</b>	<b>30,585</b>

FUENTE: H. XII Ayuntamiento de La Paz, Secretaría General, Registro Civil.  
La información estuvo validada por la Lic. Teresa López Rosales.  
ELABORÓ: Liliana Bareño Villa.

**Cuadro: III.2.83**  
**Certificaciones y otros servicios registrados en las oficinas del Registro Civil, en el municipio de La Paz, B. C. Sur, 2007**

Mes	Certificaciones	Otros servicios
Enero	2,939	3,086
Febrero	2,946	3,812
Marzo	2,524	4,921
Abril	2,019	3,299
Mayo	2,382	3,501
Junio	2,633	3,429
Julio	2,678	3,438
Agosto	3,523	3,888
Septiembre	2,076	3,039
Octubre	2,704	3,242
Noviembre	2,498	2,749
Diciembre	1,663	2,683
<b>Total</b>	<b>30,585</b>	<b>41,087</b>

FUENTE: H. XII Ayuntamiento de La Paz, Secretaría General, Registro Civil.  
La información estuvo validada por la Lic. Teresa López Rosales.  
ELABORÓ: Liliana Bareño Villa.

**Cuadro: III.2.84**

**Certificaciones registradas en la oficialía 01 del Registro Civil, en la ciudad de La Paz , B. C. Sur, 2007**

Mes	Nacimientos	Defunciones	Matrimonios	Divorcios	Reconocimientos	Adopciones	Extranjeros	Total
Enero	1,626	68	214	26	4	0	0	1,938
Febrero	1,482	98	162	23	6	0	17	1,788
Marzo	1,250	80	165	28	3	0	8	1,534
Abril	1,060	52	134	22	7	1	8	1,284
Mayo	1,276	83	165	20	3	0	0	1,547
Junio	1,365	59	173	23	5	1	1	1,627
Julio	1,458	59	144	18	7	0	3	1,689
Agosto	1,871	56	134	21	9	1	12	2,104
Septiembre	1,088	36	170	12	3	0	0	1,309
Octubre	1,394	56	201	25	0	0	0	1,676
Noviembre	1,280	50	172	22	1	0	7	1,532
Diciembre	893	34	86	24	7	0	0	1,044
<b>Total</b>	<b>16,043</b>	<b>731</b>	<b>1,920</b>	<b>264</b>	<b>55</b>	<b>3</b>	<b>56</b>	<b>19,072</b>

FUENTE: H. XII Ayuntamiento de La Paz, Secretaría General, Registro Civil.  
La información estuvo validada por la Lic. Teresa López Rosales.  
ELABORÓ: Liliana Bareño Villa.

**Cuadro: III.2.85**

**Certificaciones registradas en la oficialía 02 del Registro Civil, en San Antonio, B. C. Sur, 2007**

Mes	Nacimientos	Defunciones	Matrimonios	Divorcios	Reconocimientos	Adopciones	Total
Enero	34	1	3	0	0	0	38
Febrero	19	0	0	0	0	0	19
Marzo	45	0	2	0	0	0	47
Abril	46	0	0	0	0	0	46
Mayo	23	0	13	0	0	0	36
Junio	38	0	13	0	0	0	51
Julio	41	0	6	0	0	0	47
Agosto	22	0	0	0	0	0	22
Septiembre	25	0	0	0	0	0	25
Octubre	17	0	10	0	0	0	27
Noviembre	17	1	10	0	0	0	28
Diciembre	2	0	0	0	0	0	2
<b>Total</b>	<b>329</b>	<b>2</b>	<b>57</b>	<b>0</b>	<b>0</b>	<b>0</b>	<b>388</b>

FUENTE: H. XII Ayuntamiento de La Paz, Secretaría General, Registro Civil.  
La información estuvo validada por la Lic. Teresa López Rosales.  
ELABORÓ: Liliana Bareño Villa.

**Cuadro: III.2.86**

**Certificaciones registradas en la oficialía 03 del Registro Civil, en Todos Santos, B. C. Sur, 2007**

Mes	Nacimientos	Defunciones	Matrimonios	Divorcios	Reconocimientos	Adopciones	Total
Enero	120	0	17	0	0	0	137
Febrero	177	0	21	0	0	0	198
Marzo	142	2	12	0	1	0	157
Abril	118	1	12	0	0	0	131
Mayo	131	4	12	0	0	0	147
Junio	149	3	9	0	0	0	161
Julio	97	3	2	0	0	0	102
Agosto	209	2	15	0	0	0	226
Septiembre	113	3	7	0	0	0	123
Octubre	123	3	20	0	0	0	146
Noviembre	101	4	11	3	0	0	119
Diciembre	70	1	0	0	0	0	71
<b>Total</b>	<b>1,550</b>	<b>26</b>	<b>138</b>	<b>3</b>	<b>1</b>	<b>0</b>	<b>1,718</b>

FUENTE: H. XII Ayuntamiento de La Paz, Secretaría General, Registro Civil.

La información estuvo validada por la Lic. Teresa López Rosales.

ELABORÓ: Liliana Bareño Villa.

**Cuadro: III.2.87**

**Certificaciones registradas en la oficialía 04 del Registro Civil, en Los Planes, B. C. Sur, 2007**

Mes	Nacimientos	Defunciones	Matrimonios	Divorcios	Reconocimientos	Adopciones	Total
Enero	24	0	3	0	0	0	27
Febrero	33	0	2	0	0	0	35
Marzo	30	2	3	0	0	0	35
Abril	5	6	1	0	0	0	12
Mayo	12	2	0	0	0	0	14
Junio	14	4	2	0	0	0	20
Julio	21	3	3	0	0	0	27
Agosto	22	5	1	0	0	0	28
Septiembre	1	0	3	0	0	0	4
Octubre	20	0	4	0	0	0	24
Noviembre	1	0	1	0	0	0	2
Diciembre	11	0	0	0	0	0	11
<b>Total</b>	<b>194</b>	<b>22</b>	<b>23</b>	<b>0</b>	<b>0</b>	<b>0</b>	<b>239</b>

FUENTE: H. XII Ayuntamiento de La Paz, Secretaría General, Registro Civil.

La información estuvo validada por la Lic. Teresa López Rosales.

ELABORÓ: Liliana Bareño Villa.

**Cuadro: III.2.88**  
**Certificaciones registradas en la oficialía 05 del Registro Civil, en Los Barriles, B. C. Sur, 2007**

Mes	Nacimientos	Defunciones	Matrimonios	Divorcios	Reconocimientos	Total
Enero	10	3	2	1	0	16
Febrero	30	1	3	0	0	34
Marzo	19	1	5	0	0	25
Abril	21	0	3	0	0	24
Mayo	19	0	2	0	0	21
Junio	19	0	3	0	0	22
Julio	13	0	2	0	0	15
Agosto	39	1	2	0	1	43
Septiembre	13	1	1	0	0	15
Octubre	28	0	3	0	0	31
Noviembre	34	0	0	0	0	34
Diciembre	3	0	0	0	0	3
<b>Total</b>	<b>248</b>	<b>7</b>	<b>26</b>	<b>1</b>	<b>1</b>	<b>283</b>

FUENTE: H. XII Ayuntamiento de La Paz, Secretaría General, Registro Civil.  
 La información estuvo validada por la Lic. Teresa López Rosales.  
 ELABORÓ: Liliana Bareño Villa.

**Cuadro: III.2.89**

**Certificaciones registradas en la oficialía 06 del Registro Civil, en Las Pocitas, B. C. Sur, 2007**

Mes	Nacimientos	Defunciones	Matrimonios	Divorcios	Reconocimientos	Total
Enero	0	0	0	0	0	0
Febrero	4	0	0	0	0	4
Marzo	0	0	0	0	0	0
Abril	0	0	0	0	0	0
Mayo	12	0	0	0	0	12
Junio	0	0	0	0	0	0
Julio	0	0	0	0	0	0
Agosto	0	0	0	0	0	0
Septiembre	2	0	0	0	0	2
Octubre	1	0	0	0	0	1
Noviembre	0	0	0	0	0	0
Diciembre	0	0	0	0	0	0
<b>Total</b>	<b>19</b>	<b>0</b>	<b>0</b>	<b>0</b>	<b>0</b>	<b>19</b>

FUENTE: H. XII Ayuntamiento de La Paz, Secretaría General, Registro Civil.  
La información estuvo validada por la Lic. Teresa López Rosales.  
ELABORÓ: Liliana Bareño Villa.

**Cuadro: III.2.90**

**Certificaciones registradas en la oficialía 07 del Registro Civil, en la ciudad de La Paz, B. C. Sur, 2007**

Mes	Nacimientos	Defunciones	Matrimonios	Divorcios	Reconocimientos	Adopciones	Extranjeros	Total
Enero	541	138	97	7	0	0	0	783
Febrero	656	114	88	10	0	0	0	868
Marzo	444	174	99	9	0	0	0	726
Abril	319	111	83	6	1	0	2	522
Mayo	371	85	138	10	1	0	0	605
Junio	440	184	111	16	1	0	0	752
Julio	503	181	106	8	0	0	0	798
Agosto	834	159	93	12	0	0	2	1,100
Septiembre	429	108	55	4	0	0	2	598
Octubre	541	144	106	7	0	0	1	799
Noviembre	500	188	85	10	0	0	0	783
Diciembre	292	87	132	10	1	0	10	532
<b>Total</b>	<b>5,870</b>	<b>1,673</b>	<b>1,193</b>	<b>109</b>	<b>4</b>	<b>0</b>	<b>17</b>	<b>8,866</b>

FUENTE: H. XII Ayuntamiento de La Paz, Secretaría General, Registro Civil.  
La información estuvo validada por la Lic. Teresa López Rosales.  
ELABORÓ: Liliana Bareño Villa.



**Cuadro: III.2.91**

**Otros servicios registrados en la oficialía 01 del Registro Civil, en la ciudad de La Paz, B. C. Sur, 2007**

Servicio	Enero	Febrero	Marzo	Abril	Mayo	Junio	Julio	Agosto	Septiembre	Octubre	Noviembre	Diciembre	Total
Muertes fetales	5	1	0	0	1	2	3	0	2	2	0	1	17
Inhumaciones	29	27	37	27	16	24	26	3	12	20	16	18	255
Exhumaciones y rehinumaciones	0	0	0	0	0	0	0	1	0	0	0	0	1
Amputaciones	0	0	0	0	0	1	1	0	0	0	0	0	2
Cremaciones	2	4	4	1	5	1	3	1	1	1	0	0	23
Traslados	6	12	13	6	0	3	5	1	0	3	3	9	61
Solicitudes de matrimonio	59	48	65	54	77	57	62	47	35	57	65	59	685
Solicitudes de divorcio	4	5	1	4	4	9	5	6	5	1	3	1	48
Búsquedas	315	287	250	1	235	218	229	311	221	221	204	136	2,628
Constancias de soltería	12	8	22	9	7	8	6	9	25	5	2	7	120
Constancias de inexistencia	0	0	0	0	0	0	0	0	0	0	0	0	0
Constancias de identidad y supervivencia	1	1	2	1	0	1	0	0	2	1	0	0	9
Anotación marginal	0	1	0	3	1	1	1	1	4	0	0	0	12
Rectificación de actas	0	0	0	0	0	0	0	0	0	0	0	0	0
Matrimonio en oficina	27	33	35	36	44	36	37	30	23	37	39	51	428
Matrimonio fuera de oficina	4	7	10	15	5	11	14	13	4	11	15	29	138
Matrimonio con extranjero (a)	3	0	2	0	1	1	0	0	4	2	2	1	16
Inscripción de extranjeros	4	8	5	1	3	4	4	6	3	0	3	0	41
Servicio urgente	0	0	0	0	0	0	0	0	0	0	3	0	3
Levantamiento de acta de divorcio (administrativo)	3	1	0	5	2	3	3	3	1	1	0	1	23
Levantamiento de acta de divorcio (Judicial)	11	15	13	12	18	13	15	12	12	16	12	2	151
Levantamiento de acta de reconocimiento	6	9	5	3	5	15	8	13	6	6	5	7	88
Levantamiento o registro de un menor (Matrimonio civil)	83	67	83	68	70	74	79	74	82	109	78	46	913
Levantamiento o registro de un menor (Unión libre)	111	92	96	69	83	82	79	99	76	17	70	68	942
Levantamiento o registro de un menor (Madre soltera)	18	20	20	15	19	18	16	20	26	23	22	14	231
Levantamiento de adopción plena	0	1	1	0	0	0	1	0	3	0	0	0	6
Levantamiento de adopción simple	0	1	0	0	0	1	0	0	0	1	0	0	3
Levantamiento de acta de matrimonio	31	40	49	45	49	47	51	43	27	48	55	80	565
Levantamiento de acta de defunción	34	38	51	31	18	26	27	17	14	19	19	26	320
Clave Única de Registro de Población (CURP)	729	1,430	2,741	1,808	1,666	1,547	1,444	1,487	1,232	1,092	880	779	16,835
<b>Total</b>	<b>1,497</b>	<b>2,156</b>	<b>3,505</b>	<b>2,214</b>	<b>2,329</b>	<b>2,203</b>	<b>2,119</b>	<b>2,197</b>	<b>1,820</b>	<b>1,693</b>	<b>1,496</b>	<b>1,335</b>	<b>24,564</b>

FUENTE: H. XII Ayuntamiento de La Paz, Secretaría General, Registro Civil.

La información estuvo validada por la Lic. Teresa López Rosales.

ELABORÓ: Liliana Bareño Villa.

**Cuadro: III.2.92**

**Otros servicios registrados en la oficialía 02 del Registro Civil, en San Antonio, B. C. Sur, 2007**

Servicio	Enero	Febrero	Marzo	Abril	Mayo	Junio	Julio	Agosto	Septiembre	Octubre	Noviembre	Diciembre	Total
Muertes fetales	0	0	0	0	0	0	0	0	0	0	0	0	0
Inhumaciones	0	0	0	0	0	0	0	0	0	0	0	0	0
Exhumaciones y rehinumaciones	0	0	0	0	0	0	0	0	0	0	0	0	0
Cremaciones	0	0	0	0	0	0	0	0	0	0	0	0	0
Traslados	0	0	0	0	0	0	0	0	0	0	0	0	0
Solicitudes de matrimonio	0	2	5	9	6	0	8	2	1	5	5	0	43
Solicitudes de divorcio	0	0	0	0	0	0	0	0	0	0	0	0	0
Búsquedas	0	0	0	0	0	0	0	0	0	0	0	0	0
Matrimonios en oficina	3	2	5	9	6	0	0	2	0	5	5	3	40
Matrimonios fuera de oficina	0	0	0	0	0	0	8	0	0	0	0	0	8
Rectificación de actas	0	0	0	0	0	0	0	0	0	0	0	0	0
Levantamiento de acta de divorcio (judicial)	1	1	0	0	0	0	0	1	0	0	0	0	3
Levantamiento de acta de reconocimiento	0	0	0	1	0	0	0	0	0	0	2	0	3
Levantamiento o registro de un menor (Matrimonio civil)	6	4	4	2	0	2	0	0	6	0	5	2	31
Levantamiento o registro de un menor (Unión libre)	0	19	5	1	9	3	4	1	7	1	10	0	60
Levantamiento o registro de un menor (Madre soltera)	0	0	0	0	1	0	1	0	0	0	1	0	3
Levantamiento de adopción plena	0	0	0	0	0	0	0	0	0	0	0	0	0
Levantamiento de adopción simple	0	0	0	0	0	0	0	0	0	0	0	0	0
Levantamiento de acta de matrimonio	3	2	5	9	6	3	8	0	1	5	5	0	47
Levantamiento de acta de defunción	1	0	0	0	0	1	0	0	0	1	1	0	4
Clave Única de Registro de Población (CURP)	0	10	2	9	7	16	8	6	5	0	0	0	63
<b>Total</b>	<b>14</b>	<b>40</b>	<b>26</b>	<b>40</b>	<b>35</b>	<b>25</b>	<b>37</b>	<b>12</b>	<b>20</b>	<b>17</b>	<b>34</b>	<b>5</b>	<b>305</b>

FUENTE: H. XII Ayuntamiento de La Paz, Secretaría General, Registro Civil.  
La información estuvo validada por la Lic. Teresa López Rosales.  
ELABORÓ: Liliana Bareño Villa.

**Cuadro: III.2.93**

**Otros servicios registrados en la oficialía 03 del Registro Civil, en Todos Santos, B. C. Sur, 2007**

Servicio	Enero	Febrero	Marzo	Abril	Mayo	Junio	Julio	Agosto	Septiembre	Octubre	Noviembre	Diciembre	Total
Muertes fetales	0	0	0	0	0	0	0	0	0	0	0	0	0
Inhumaciones	0	0	0	0	0	0	0	0	0	0	0	1	1
Exhumaciones y rehinumaciones	0	0	0	0	0	0	0	0	0	0	0	0	0
Cremaciones	0	0	0	0	0	0	0	0	0	0	0	0	0
Traslados	0	1	0	0	0	0	0	0	0	0	0	0	1
Solicitudes de matrimonio	3	2	2	1	5	5	3	0	0	1	4	0	26
Solicitudes de divorcio	0	0	0	0	0	0	0	0	1	0	0	0	1
Anotación marginal	2	0	0	0	0	0	0	0	0	0	0	1	3
Rectificación de actas	0	0	0	0	0	0	0	0	0	0	0	0	0
Matrimonio en oficina	2	2	1	0	0	3	3	4	1	2	2	3	23
Matrimonio fuera de oficina	1	0	0	0	0	0	0	0	1	1	1	1	5
Matrimonios con extranjero	1	0	0	0	0	2	0	1	0	0	0	0	4
Levantamiento de acta de divorcio (administrativo)	1	0	0	0	0	0	0	0	0	1	0	0	2
Levantamiento de acta de divorcio (judicial)	0	1	1	2	0	0	0	3	1	2	1	0	11
Levantamiento o registro de un menor (Matrimonio civil)	5	9	7	2	5	2	10	4	3	6	4	2	59
Levantamiento o registro de un menor (unión libre)	10	8	16	14	7	6	5	9	7	10	9	9	110
Levantamiento o registro de un menor (madre soltera)	0	2	1	1	0	0	1	4	0	0	2	2	13
Levantamiento de adopción plena	0	0	0	0	0	0	0	0	0	0	0	0	0
Levantamiento de adopción simple	0	0	0	0	0	0	0	0	0	0	0	0	0
Levantamiento de acta de matrimonio	4	2	1	1	0	0	0	5	2	0	0	4	19
Clave Única de Registro de Población (CURP)	60	49	49	22	32	23	75	156	76	64	58	68	732
Levantamiento de acta de defunción	1	3	1	1	0	1	1	0	2	0	0	1	11
Levantamiento de acta de reconocimiento	0	0	0	0	0	0	0	0	0	0	0	0	0
Constancia de soltería	0	0	0	0	0	0	0	0	0	0	0	0	0
<b>Total</b>	<b>90</b>	<b>79</b>	<b>79</b>	<b>44</b>	<b>49</b>	<b>42</b>	<b>98</b>	<b>186</b>	<b>94</b>	<b>87</b>	<b>81</b>	<b>92</b>	<b>1,021</b>

FUENTE: H. XII Ayuntamiento de La Paz, Secretaría General, Registro Civil.  
La información estuvo validada por la Lic. Teresa López Rosales.  
ELABORÓ: Liliana Bareño Villa.

**Cuadro: III.2.94**

**Otros servicios registrados en la oficialía 04 del Registro Civil, en Los Planes, B. C. Sur, 2007**

Servicio	Enero	Febrero	Marzo	Abril	Mayo	Junio	Julio	Agosto	Septiembre	Octubre	Noviembre	Diciembre	Total
Muertes fetales	0	0	0	0	0	0	0	0	0	0	0	0	0
Inhumaciones	0	0	0	0	0	0	0	0	0	0	0	0	0
Exhumaciones y rehinumaciones	0	0	0	0	0	0	0	0	0	0	0	0	0
Cremaciones	0	0	0	0	0	0	0	0	0	0	0	0	0
Traslados	0	0	0	0	0	0	0	0	0	0	0	0	0
Solicitudes de matrimonio	0	0	0	0	0	0	0	0	0	1	0	0	1
Solicitudes de divorcio	0	0	0	0	0	0	0	0	0	0	0	0	0
Anotación marginal	0	0	0	0	0	0	0	0	0	0	0	0	0
Rectificación de actas	0	0	0	0	0	0	0	0	0	0	0	0	0
Matrimonio en oficina	1	4	3	0	8	4	3	3	4	3	3	7	43
Matrimonio fuera de oficina	0	0	0	0	0	0	0	0	0	0	0	0	0
Levantamiento de acta de divorcio (Judicial)	0	0	0	1	0	0	0	0	0	0	0	0	1
Levantamiento de acta de divorcio (administrativo)	0	0	0	0	0	0	0	0	0	0	0	0	0
Levantamiento o registro de un menor (Matrimonio civil)	15	5	12	0	9	8	11	9	4	11	18	9	111
Levantamiento o registro de un menor (unión libre)	0	0	0	1	0	0	0	0	0	0	0	0	1
Levantamiento o registro de un menor (madre soltera)	0	0	0	0	0	0	0	0	0	0	0	0	0
Levantamiento de adopción plena	0	0	0	0	0	0	0	0	0	0	0	0	0
Levantamiento de adopción simple	0	0	0	0	0	0	0	0	0	0	0	0	0
Levantamiento de acta de matrimonio	1	5	0	2	8	4	3	0	4	3	3	0	33
Levantamiento de acta de defunción	0	0	0	0	0	2	2	0	0	0	0	0	4
<b>Total</b>	<b>17</b>	<b>14</b>	<b>15</b>	<b>4</b>	<b>25</b>	<b>18</b>	<b>19</b>	<b>12</b>	<b>12</b>	<b>18</b>	<b>24</b>	<b>16</b>	<b>194</b>

FUENTE: H. XII Ayuntamiento de La Paz, Secretaría General, Registro Civil.  
La información estuvo validada por la Lic. Teresa López Rosales.  
ELABORO: Liliana Bareño Villa.

**Cuadro: III.2.95**

**Otros servicios registrados en la oficialía 05 del Registro Civil, en Los Barriles, B. C. Sur, 2007**

Servicio	Enero	Febrero	Marzo	Abril	Mayo	Junio	Julio	Agosto	Septiembre	Octubre	Noviembre	Diciembre	Total
Muertes fetales	0	0	0	0	0	0	0	0	0	0	0	0	0
Inhumaciones	0	0	0	0	0	0	0	0	0	0	0	0	0
Exhumaciones y rehinumaciones	0	0	0	0	0	0	0	0	0	0	0	0	0
Cremaciones	0	0	0	0	0	0	0	0	0	0	0	0	0
Traslados	0	0	0	0	0	0	0	0	0	0	0	0	0
Solicitudes de matrimonio	0	0	0	0	0	0	0	0	0	0	0	0	1
Solicitudes de divorcio	0	0	0	0	0	0	0	0	0	0	0	0	0
Anotación marginal	0	0	0	0	0	0	0	0	0	0	0	0	0
Rectificación de actas	0	0	0	0	0	0	0	0	0	0	0	0	0
Matrimonios en oficina	0	3	1	0	3	2	1	1	0	0	2	2	15
Matrimonios fuera de oficina	0	0	0	0	0	0	0	0	0	1	0	1	2
Levantamiento de acta de divorcio (administrativo)	0	0	0	0	0	0	0	0	0	0	0	0	0
Levantamiento de acta de divorcio (Judicial)	0	1	0	0	0	0	0	0	0	1	0	0	2
Levantamiento o registro de un menor (Matrimonio civil)	6	2	8	4	4	2	4	11	8	4	8	0	61
Levantamiento o registro de un menor (unión libre)	0	0	0	0	0	0	0	0	0	0	0	0	0
Levantamiento o registro de un menor (madre soltera)	0	0	0	0	0	0	0	0	0	0	0	0	0
Levantamiento de acta de matrimonio	0	3	1	1	3	2	0	1	0	1	2	0	14
Levantamiento de acta de defunción	2	0	0	0	0	3	0	2	0	0	0	0	7
Reconocimiento	0	0	0	0	0	0	0	0	0	0	0	0	0
Clave Única de Registro de Población (CURP)	9	18	0	8	8	15	1	22	14	31	15	6	147
<b>Total</b>	<b>17</b>	<b>27</b>	<b>10</b>	<b>13</b>	<b>18</b>	<b>24</b>	<b>6</b>	<b>37</b>	<b>22</b>	<b>38</b>	<b>27</b>	<b>10</b>	<b>249</b>

FUENTE: H. XII Ayuntamiento de La Paz, Secretaría General, Registro Civil.  
La información estuvo validada por la Lic. Teresa López Rosales.  
ELABORÓ: Liliana Bareño Villa.

**Cuadro: III.2.96**

**Otros servicios registrados en la oficialía 06 del Registro Civil, en Las Pocitas, B. C. Sur, 2007**

Servicio	Enero	Febrero	Marzo	Abril	Mayo	Junio	Julio	Agosto	Septiembre	Octubre	Noviembre	Diciembre	Total
Muertes fetales	0	0	0	0	0	0	0	0	0	0	0	0	0
Inhumaciones	0	0	0	0	0	0	0	0	0	0	0	0	0
Exhumaciones y rehinumaciones	0	0	0	0	0	0	0	0	0	0	0	0	0
Cremaciones	0	0	0	0	0	0	0	0	0	0	0	0	0
Traslados	0	0	0	0	0	0	0	0	0	0	0	0	0
Solicitudes de matrimonio	0	0	0	0	0	0	0	0	0	0	0	0	0
Solicitudes de divorcio	0	0	0	0	0	0	0	0	0	0	0	0	0
Constancia de inexistencia	0	0	0	0	0	0	0	0	0	0	0	0	0
Constancia de identidad y supervivencia	0	0	0	0	0	0	0	0	0	0	0	0	0
Anotación marginal	0	0	0	0	0	0	0	0	0	0	0	0	0
Rectificación de actas	0	0	0	0	0	0	0	0	0	0	0	0	0
Matrimonio en oficina	0	0	2	1	1	3	0	0	1	2	2	1	13
Matrimonio fuera de oficina	0	0	0	0	0	0	0	0	0	0	0	0	0
Levantamiento de acta de divorcio (judicial)	0	0	0	0	0	0	0	0	0	2	1	0	3
Levantamiento de acta de divorcio (administrativo)	0	0	0	0	0	0	0	0	0	0	0	0	0
Levantamiento de acta de defunción	0	0	0	0	0	0	1	0	0	1	0	0	2
Levantamiento o registro de un menor (Matrimonio civil)	0	5	1	1	2	1	2	0	3	2	2	2	21
Levantamiento o registro de un menor (Unión libre)	0	0	0	0	2	3	2	0	1	4	1	0	13
Levantamiento o registro de un menor (Madre soltera)	0	0	0	0	0	1	0	0	0	0	0	0	1
Levantamiento de acta de matrimonio	0	0	2	0	1	0	0	0	0	2	0	0	5
Levantamiento de acta de reconocimiento	0	0	0	0	0	0	0	0	0	0	0	0	0
<b>Total</b>	<b>0</b>	<b>5</b>	<b>5</b>	<b>2</b>	<b>6</b>	<b>8</b>	<b>5</b>	<b>0</b>	<b>5</b>	<b>13</b>	<b>6</b>	<b>3</b>	<b>58</b>

FUENTE: H. XII Ayuntamiento de La Paz, Secretaría General, Registro Civil.

La información estuvo validada por la Lic. Teresa López Rosales.

ELABORÓ: Liliana Bareño Villa.

**Cuadro: III.2.97**

**Otros servicios registrados en la oficialía 07 del Registro Civil, en la ciudad de La Paz, B. C. Sur, 2007**

Servicio	Enero	Febrero	Marzo	Abril	Mayo	Junio	Julio	Agosto	Septiembre	Octubre	Noviembre	Diciembre	Total
Muertes fetales	4	2	2	1	2	5	3	3	6	4	2	4	38
Inhumaciones	39	40	11	39	49	34	25	58	42	59	48	60	504
Exhumaciones y rehinumaciones	0	0	0	0	0	0	0	0	0	0	0	0	0
Amputación	2	0	0	0	0	0	0	0	0	2	1	2	7
Cremaciones	10	4	1	14	9	8	3	14	8	8	16	10	105
Traslados	32	21	16	20	22	22	25	31	22	39	33	28	311
Solicitudes de matrimonio	23	17	27	28	27	40	29	22	27	33	30	32	335
Solicitudes de divorcio	5	1	5	3	6	3	2	2	1	9	4	0	41
Búsquedas	41	50	35	23	22	25	45	48	22	46	31	21	409
Constancias de soltería	4	6	10	8	2	5	4	4	1	1	0	1	46
Rectificación de actas	6	10	3	0	1	0	1	4	0	6	0	0	31
Matrimonio en oficina	17	12	16	19	16	40	23	24	13	23	29	37	269
Matrimonio fuera de oficina	22	7	22	8	3	5	4	5	2	4	7	0	89
Matrimonio con extranjero (a)	0	0	0	0	0	1	0	0	0	0	2	2	5
Levantamiento de acta de defunción	81	66	83	73	80	64	79	103	72	106	97	88	992
Levantamiento de acta de divorcio (administrativo)	1	4	1	1	3	4	1	2	3	0	5	2	27
Levantamiento de acta de divorcio (Judicial)	3	4	7	5	4	8	4	4	2	2	5	6	54
Levantamiento de acta de reconocimiento	3	8	4	5	7	8	4	8	3	7	3	5	65
Levantamiento o registro de un menor (Matrimonio civil)	82	84	86	58	69	64	75	56	65	82	76	81	878
Levantamiento o registro de un menor (Unión libre)	94	80	97	58	79	62	73	84	93	115	96	91	1,022
Levantamiento o registro de un menor (Madre soltera)	10	16	15	6	11	11	18	15	13	19	9	15	158
Levantamiento de adopción plena	0	0	0	0	0	0	0	0	0	0	1	0	1
Levantamiento de adopción simple	0	0	0	0	0	0	0	0	0	0	0	0	0
Levantamiento de acta de matrimonio	22	19	38	27	19	46	27	31	16	27	36	55	363
Clave Única de Registro de Población (CURP)	950	1,040	802	584	608	654	708	924	655	783	550	680	8,938
Inscripción de extranjero	0	0	0	2	0	0	1	2	0	1	0	2	8
<b>Total</b>	<b>1,451</b>	<b>1,491</b>	<b>1,281</b>	<b>982</b>	<b>1,039</b>	<b>1,109</b>	<b>1,154</b>	<b>1,444</b>	<b>1,066</b>	<b>1,376</b>	<b>1,081</b>	<b>1,222</b>	<b>14,696</b>

FUENTE: H. XII Ayuntamiento de La Paz, Secretaría General, Registro Civil.

La información estuvo validada por la Lic. Teresa López Rosales.

ELABORÓ: Liliana Bareño Villa.

**Cuadro: III.2.98**

**Ingresos registrados en el Registro Civil por oficialía, en el municipio de La Paz , B. C. Sur, 2007**

Mes	Oficialía 01	Oficialía 02	Oficialía 03	Oficialía 04	Oficialía 05
Enero	188,757.07	2,114.95	10,710.00	1,775.50	1,306.00
Febrero	179,569.63	1,791.09	15,067.84	3,216.78	5,494.71
Marzo	180,540.91	3,757.96	10,907.83	2,832.34	2,055.20
Abril	151,357.61	4,629.65	11,016.07	1,263.32	3,743.47
Mayo	180,812.67	3,527.60	9,641.29	1,394.80	3,423.77
Junio	175,411.49	3,821.12	14,242.32	2,006.49	2,433.64
Julio	192,264.61	3,657.37	8,502.28	1,118.94	1,224.32
Agosto	215,752.20	1,904.56	17,853.02	2,572.38	4,786.56
Septiembre	133,227.61	2,051.96	9,150.38	1,326.06	889.62
Octubre	170,216.86	2,653.22	13,526.51	1,866.98	5,284.50
Noviembre	168,971.55	3,817.30	9,687.72	575.92	2,317.16
Diciembre	148,904.61	533.92	4,470.12	1,194.58	2,845.40
<b>Total</b>	<b>2,085,786.82</b>	<b>34,260.70</b>	<b>134,775.38</b>	<b>21,144.09</b>	<b>35,804.35</b>

**Cuadro: III.2.98**

...Continuación

Mes	Oficialía 06	Oficialía 07	Total
Enero	0.00	79,788.84	<b>284,452.36</b>
Febrero	272.00	87,434.27	<b>292,846.32</b>
Marzo	0.00	81,169.00	<b>281,263.24</b>
Abril	0.00	67,801.90	<b>239,812.02</b>
Mayo	1,195.62	64,628.97	<b>264,624.72</b>
Junio	0.00	91,242.20	<b>289,157.26</b>
Julio	0.00	82,379.08	<b>289,146.60</b>
Agosto	382.62	106,873.29	<b>350,124.63</b>
Septiembre	0.00	60,612.68	<b>207,258.31</b>
Octubre	1,783.74	84,240.00	<b>279,571.81</b>
Noviembre	659.49	88,033.50	<b>274,062.64</b>
Diciembre	199.22	92,860.28	<b>251,008.13</b>
<b>Total</b>	<b>4,492.69</b>	<b>987,064.01</b>	<b>3,303,328.04</b>

FUENTE: H. XII Ayuntamiento de La Paz, Secretaría General, Registro Civil.

OBSERVACIONES:

Oficialía 01, La Paz (Centro)

Oficialía 02, San Antonio

Oficialía 03, Todos Santos

Oficialía 04, San Juan de Los Planes

Oficialía 05, Los Barriles

Oficialía 06, Las Pocitas

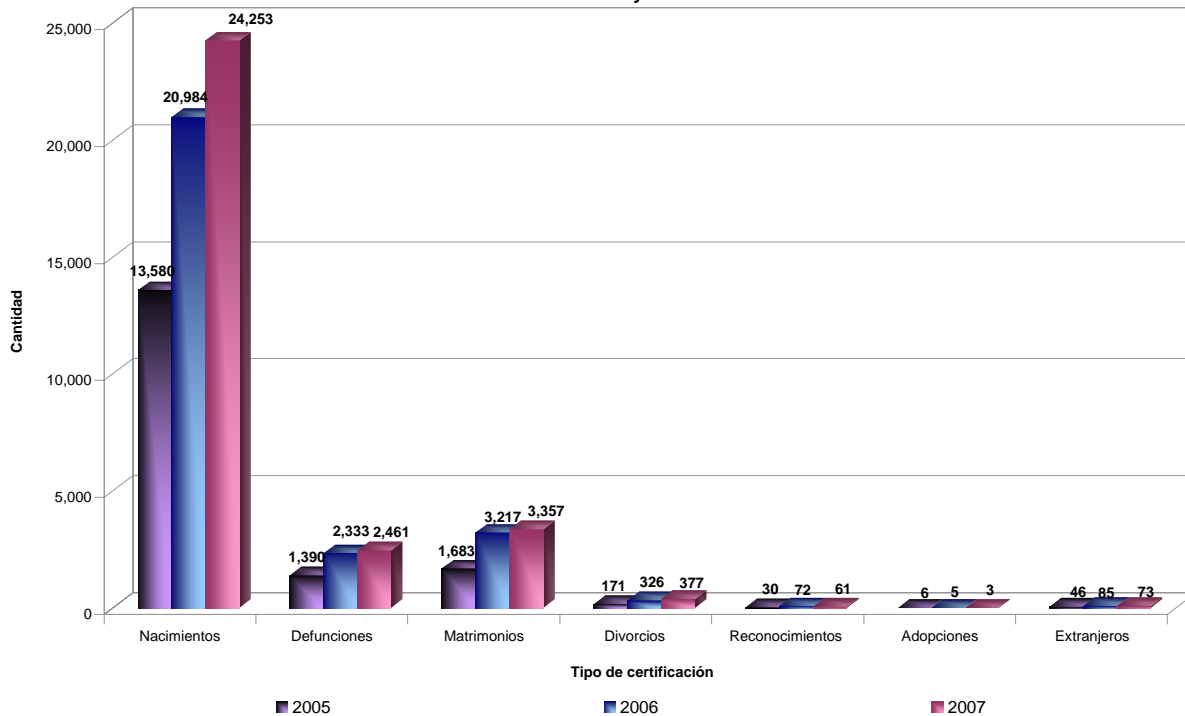
Oficialía 07, La Paz (Indeco)

La información de enero a agosto estuvo validada por la Lic. Teresa López Rosales.

ELABORÓ: Liliana Bareño Villa.



**Certificaciones registradas en las oficinas del Registro Civil, en el municipio de La Paz, B. C. Sur, 2005, 2006 y 2007**

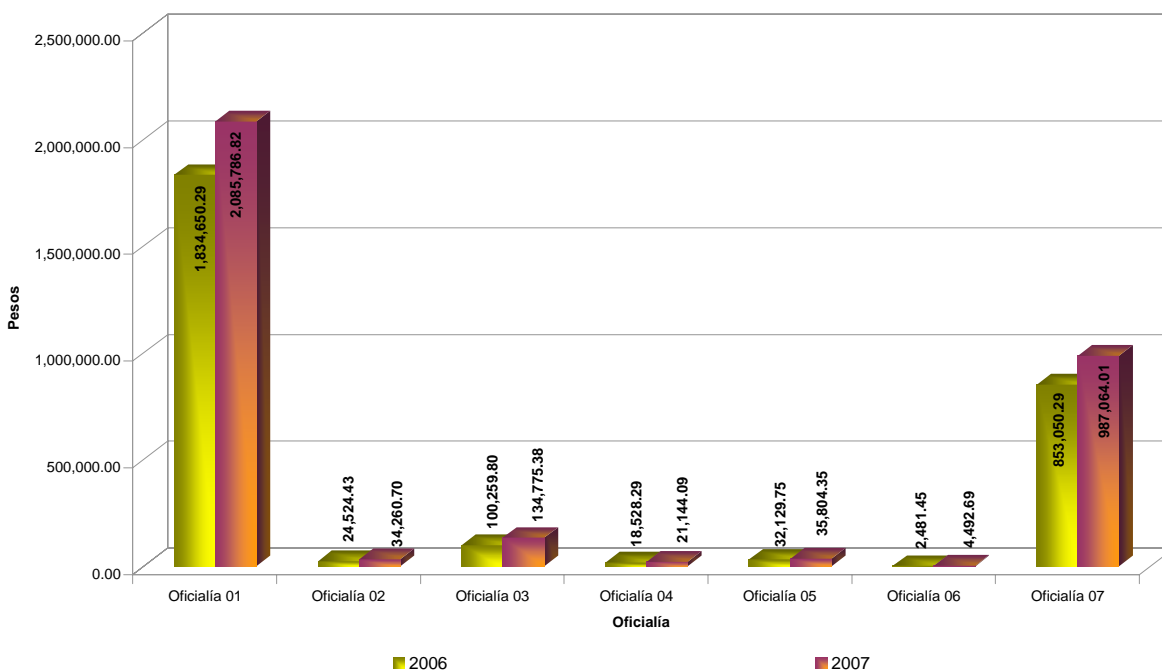


FUENTE: H. XII Ayuntamiento de La Paz, Secretaría General, Registro Civil.

OBSERVACIONES:

Para el año 2005 se toman en cuenta los meses de mayo a diciembre, cuando inicia la administración municipal.

**Ingresos registrados en el Registro Civil por oficialía, en el municipio de La Paz, B. C. Sur, 2006 y 2007**



FUENTE: H. XII Ayuntamiento de La Paz, Secretaría General, Registro Civil.

OBSERVACIONES:

Oficialía 01, La Paz (Centro); Oficialía 02, San Antonio; Oficialía 03, Todos Santos; Oficialía 04, San Juan de Los Planes; Oficialía 05, Los Barriles; Oficialía 06, Las Pocitas; Oficialía 07, La Paz (Indeco)

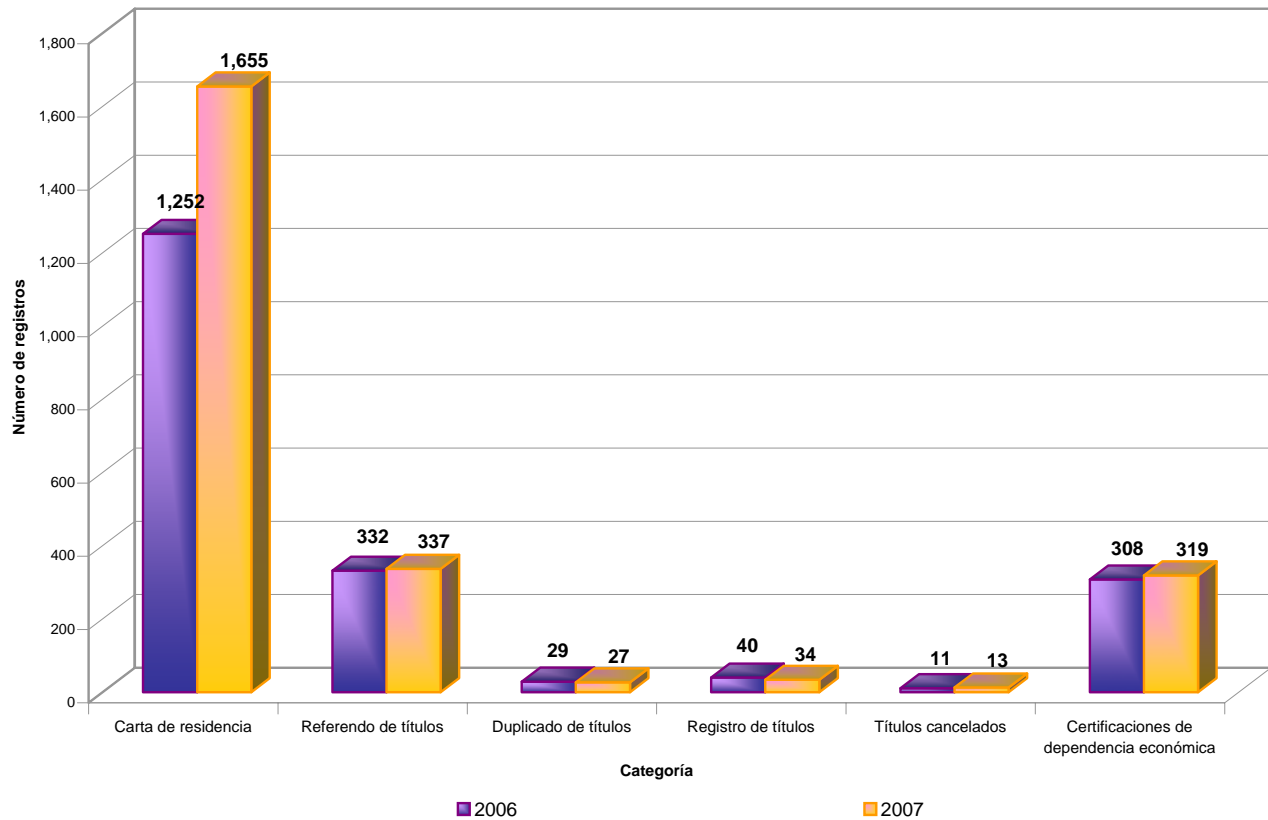
**Cuadro: III.2.99**

**Registro de señales y marcas de herrar en la ciudad de La Paz, B.C.Sur, 2007**

Mes	Movimientos						Total
	Carta de residencia	Referendo de títulos	Duplicado de títulos	Registro de títulos	Títulos cancelados	Certificaciones de dependencia económica	
Enero	84	99	7	2	1	43	<b>236</b>
Febrero	97	67	2	4	3	19	<b>192</b>
Marzo	153	74	2	4	2	33	<b>268</b>
Abril	87	19	2	4	1	19	<b>132</b>
Mayo	100	16	1	1	0	28	<b>146</b>
Junio	119	24	5	2	1	27	<b>178</b>
Julio	116	12	2	5	1	32	<b>168</b>
Agosto	127	3	0	3	0	23	<b>156</b>
Septiembre	198	6	2	4	1	30	<b>241</b>
Octubre	291	9	3	2	1	23	<b>329</b>
Noviembre	209	7	1	3	2	34	<b>256</b>
Diciembre	74	1	0	0	0	8	<b>83</b>
<b>Total</b>	<b>1,655</b>	<b>337</b>	<b>27</b>	<b>34</b>	<b>13</b>	<b>319</b>	<b>2,385</b>

FUENTE: H. XII Ayuntamiento de La Paz, Secretaría General, Departamento de Certificaciones, Señales y Marcas de Herrar.  
 La información de enero a octubre estuvo validada por el C. Miguel Ángel Sepúlveda Cota.  
 ELABORÓ: Liliana Bareño Villa.

Registro de señales y marcas de herrar en la ciudad de La Paz, B. C. Sur, 2006-2007



FUENTE: H. XII Ayuntamiento de La Paz, Secretaría General, Departamento de Certificaciones, Señales y Marcas de Herrar.

**Cuadro: III.2.100**  
**Informe de efectivos del servicio militar nacional, registrados por la Junta Municipal de Reclutamiento, en el municipio de La Paz, B.C.Sur, 2007**

Mes	De clase	Anticipados	Remisos	Total
Enero	25	0	49	74
Febrero	19	0	34	53
Marzo	10	1	31	42
Abril	23	0	42	65
Mayo	18	2	59	79
Junio	20	15	1	36
Julio	26	1	18	45
Agosto	52	0	37	89
Septiembre	55	1	38	94
Octubre	300	23	111	434
Noviembre	0	0	0	0
Diciembre	0	0	0	0
<b>Total</b>	<b>548</b>	<b>43</b>	<b>420</b>	<b>1,011</b>

FUENTE: H. XII Ayuntamiento de La Paz, Secretaría General, Junta Municipal de Reclutamiento.

OBSERVACIONES:

El registro termina en el mes de octubre.

La información estuvo validada por el C. Juan Muñoz Rosales.

ELABORÓ: Liliana Bareño Villa.

**Cuadro: III.2.101**  
**Informe de efectivos del servicio militar nacional por grado de estudios, registrados por la Junta Municipal de Reclutamiento, en el municipio de La Paz, B.C.Sur, 2007**

Mes	Analfabetas	Primaria		Secundaria		Preparatoria o bachillerato	
		Incompleta	Completa	Incompleta	Completa	Incompleta	Completa
Enero	0	2	11	1	18	27	4
Febrero	0	0	15	1	6	23	5
Marzo	0	1	19	1	9	8	2
Abril	0	1	34	1	6	22	1
Mayo	0	0	36	1	12	18	4
Junio	0	0	7	2	4	17	2
Julio	0	0	3	0	5	20	12
Agosto	0	2	16	1	12	28	15
Septiembre	0	0	13	2	14	31	10
Octubre	0	1	3	6	50	206	36
Noviembre	0	0	0	0	0	0	0
Diciembre	0	0	0	0	0	0	0
<b>Total</b>	<b>0</b>	<b>7</b>	<b>157</b>	<b>16</b>	<b>136</b>	<b>400</b>	<b>91</b>

**Cuadro: III.2.101** ...Continuación

Mes	Licenciatura		Conscriptos que requieren educación <sup>1/</sup>	Conscriptos que no requieren educación <sup>2/</sup>	Total
	Incompleta	Completa			
Enero	7	4	14	60	74
Febrero	3	0	16	37	53
Marzo	1	1	21	21	42
Abril	0	0	36	29	65
Mayo	5	3	37	42	79
Junio	3	1	9	27	36
Julio	5	0	3	42	45
Agosto	14	1	19	70	89
Septiembre	24	0	15	79	94
Octubre	127	5	10	424	434
Noviembre	0	0	0	0	0
Diciembre	0	0	0	0	0
<b>Total</b>	<b>189</b>	<b>15</b>	<b>180</b>	<b>831</b>	<b>1,011</b>

FUENTE: H. XII Ayuntamiento de La Paz, Secretaría General, Junta Municipal de Reclutamiento.

<sup>1/</sup> Contempla analfabetas, primaria y secundaria incompleta.

<sup>2/</sup> Contempla secundaria completa, preparatoria o bachillerato y licenciatura.

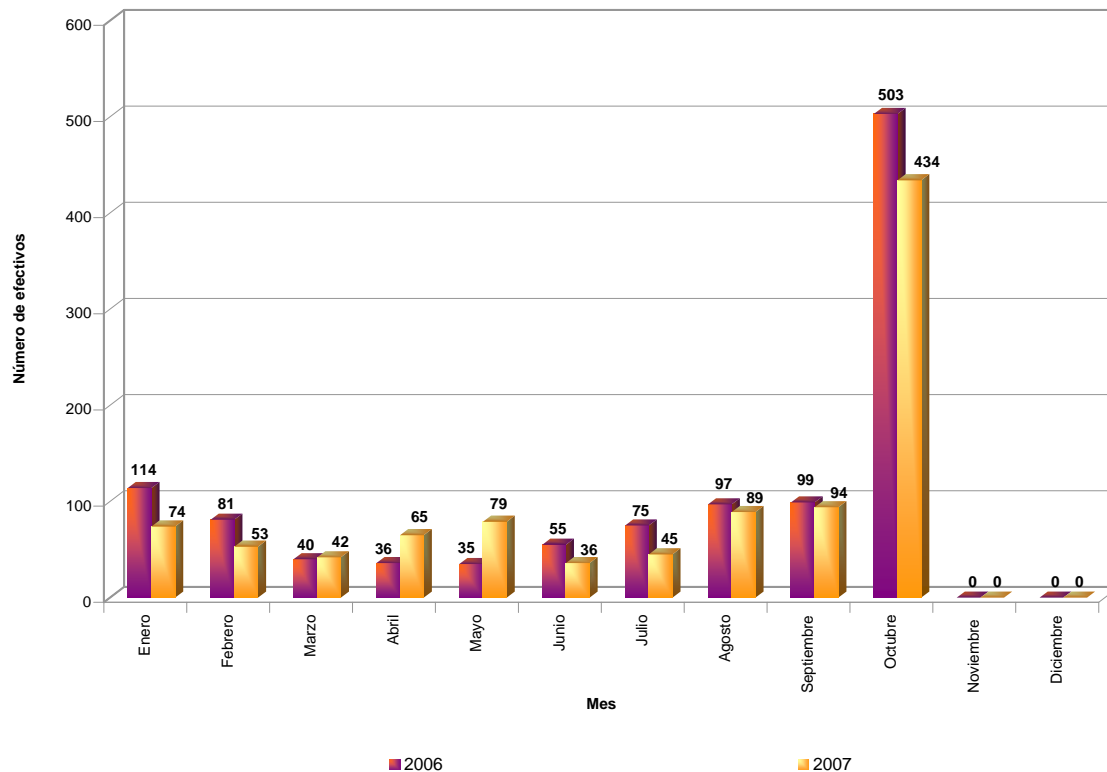
OBSERVACIONES:

El registro termina en el mes de octubre.

La información estuvo validada por el C. Juan Muñoz Rosales.

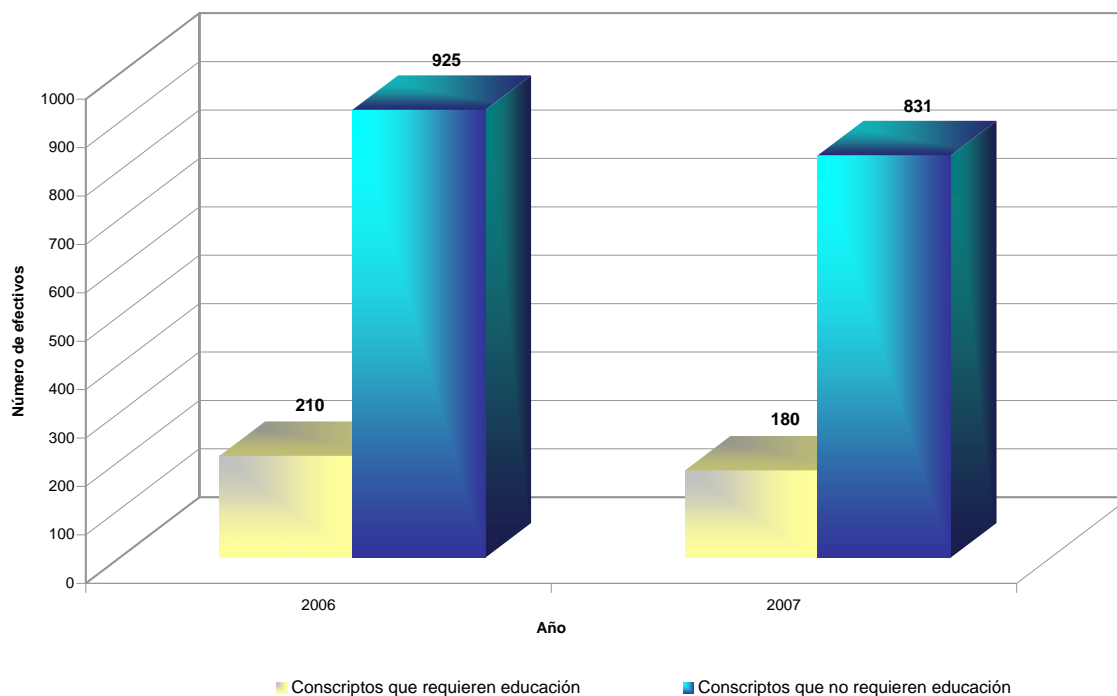
ELABORÓ: Liliana Bareño Villa.

**Informe de efectivos del servicio militar, registrados por la Junta Municipal de Reclutamiento, en el municipio de La Paz, B. C. Sur, 2006-2007**



FUENTE: H. XII Ayuntamiento de La Paz, Secretaría General, Junta Municipal de Reclutamiento.  
 OBSERVACIONES:  
 El registro termina en el mes de octubre.

**Informe de efectivos del servicio militar nacional por grado de estudios, registrados por la Junta Municipal de Reclutamiento, en el municipio de La Paz, B. C. Sur, 2006-2007**



FUENTE: H. XII Ayuntamiento de La Paz, Secretaría General, Junta Municipal de Reclutamiento.  
 OBSERVACIONES:  
 Conscriptos que requieren educación, contempla analfabetas, primaria y secundaria incompleta.  
 Conscriptos que no requieren educación, contempla secundaria completa, preparatoria o bachillerato y licenciatura.

**Cuadro: III.2.102**

**Permisos expedidos e ingresos recabados por la Coordinación de Espectáculos Públicos en el municipio de La Paz, B.C.Sur, 2007**

Eventos	Enero		Febrero		Marzo		Abril	
	Permisos	Ingresos	Permisos	Ingresos	Permisos	Ingresos	Permisos	Ingresos
Familiares (Bautizos, bodas, XV años, etc.)	51	7,660.14	28	4,303.88	60	9,222.60	49	7,531.19
Estudiantiles (Nochadas, tardeadas, foros, ventas de refrescos, etc.)	2	491.70	11	2,927.75	45	8,461.17	24	9,620.58
Promocionales (Sonidos, mantas, mamparas, gallos, etc.)	17	4,741.01	13	4,838.15	31	10,056.29	26	9,080.03
Bailes populares	3	33,716.67	1	11,482.41	3	9,291.36	4	66,690.81
Culturales (exposiciones, platicas, artes, etc.)	23	460.72	8	461.13	27	4,180.74	4	1,169.11
Gallos vehiculares estudiantiles	2	509.70	1	355.99	2	711.98	0	0.00
Teatrales (Obras musicales, actuadas, etc.)	0	0.00	1	406.56	8	13,713.30	4	8,815.12
Peleas de gallos y carreras de caballos	11	44,403.78	4	18,120.03	10	55,076.42	9	51,425.71
En campos deportivos (Fútbol, béisbol, softbol, etc.)	0	0.00	1	566.00	1	406.56	1	0.00
Musicales (Artísticos, tocadás musicales, música viva, etc.)	0	0.00	1	153.71	0	0.00	0	0.00
Circos	0	0.00	15	24,236.24	0	0.00	1	16,182.68
Juegos mecánicos	0	0.00	0	0.00	0	0.00	0	0.00
Automovilísticos, motos y ciclistas (Arrancones, off road, etc.)	0	0.00	1	20,495.86	6	36,649.87	0	0.00
Box y lucha libre	0	0.00	0	0.00	2	3,658.62	0	0.00
Establecimientos que sólo pagan impuestos (Centros nocturnos, bares, maquinitas, videos juegos, etc.)	3	5,800.00	3	2,450.00	0	0.00	2	700.00
Cristianos (conferencias, etc.)	0	0.00	0	0.00	0	0.00	0	0.00
Playas y acuáticos (Torneo de pesca, etc.)	0	0.00	0	0.00	0	0.00	9	6,706.70
<b>Total</b>	<b>112</b>	<b>97,783.72</b>	<b>88</b>	<b>90,797.71</b>	<b>195</b>	<b>151,428.91</b>	<b>133</b>	<b>177,921.93</b>

**Cuadro: III.2.102**

**...Continuación**

Eventos	Mayo		Junio		Julio		Agosto	
	Permisos	Ingresos	Permisos	Ingresos	Permisos	Ingresos	Permisos	Ingresos
Familiares (Bautizos, bodas, XV años, etc.)	58	8,915.18	73	11,067.12	101	17,294.66	65	13,177.00
Estudiantiles (Nochadas, tardeadas, foros, ventas de refrescos, etc.)	38	9,135.37	16	2,908.49	24	10,359.87	8	817.12
Promocionales (Sonidos, mantas, mamparas, gallos, etc.)	48	21,359.12	36	31,395.69	24	22,892.50	15	12,204.80
Bailes populares	8	10,504.21	6	83,001.81	8	9,220.36	4	0.00
Culturales (exposiciones, platicas, artes, etc.)	5	661.41	11	1,069.97	0	0.00	0	0.00
Gallos vehiculares estudiantiles	0	0.00	0	0.00	0	0.00	0	0.00
Teatrales (Obras musicales, actuadas, etc.)	8	754.85	14	11,328.39	11	8,236.24	5	406.56
Peleas de gallos y carreras de caballos	15	45,803.68	9	19,409.41	9	16,637.43	7	26,201.27
En campos deportivos (Fútbol, béisbol, softbol, etc.)	6	1,474.53	0	0.00	0	0.00	0	0.00
Musicales (Artísticos, tocaditas musicales, música viva, etc.)	2	307.42	0	0.00	0	0.00	0	0.00
Circos	0	0.00	0	0.00	0	0.00	3	19,680.60
Juegos mecánicos	0	0.00	0	0.00	0	0.00	0	0.00
Automovilísticos, motos y ciclistas (Arrancones, off road, etc.)	5	10,986.40	1	11,525.69	4	13,679.19	3	22,390.25
Box y lucha libre	0	0.00	1	6,838.39	1	2,152.95	2	12,761.07
Establecimientos que sólo pagan impuestos (Centros nocturnos, bares, maquinitas, videos juegos, etc.)	9	26,435.50	2	4,494.00	7	11,302.04	3	9,867.48
Cristianos (conferencias, etc.)	0	0.00	2	711.98	3	153.71	0	0.00
Playas y acuáticos (Torneo de pesca, etc.)	2	2,746.21	1	4,080.16	1	8,242.56	2	406.56
<b>Total</b>	<b>204</b>	<b>139,083.88</b>	<b>172</b>	<b>187,831.10</b>	<b>193</b>	<b>120,171.51</b>	<b>117</b>	<b>117,912.71</b>

**Cuadro: III.2.102**

**...Continuación**

Eventos	Septiembre		Octubre		Noviembre		Diciembre		Total	
	Permisos	Ingresos	Permisos	Ingresos	Permisos	Ingresos	Permisos	Ingresos	Permisos	Ingresos
Familiares (Bautizos, bodas, XV años, etc.)	53	7,978.54	79	16,138.12	90	17,893.70	172	39,794.60	879	160,976.73
Estudiantiles (Nochadas, tardeadas, foros, ventas de refrescos, etc.)	24	6,832.25	44	8,550.60	27	6,249.76	18	4,460.54	281	70,815.20
Promocionales (Sonidos, mantas, mamparas, gallos, etc.)	18	7,580.85	35	21,896.93	20	15,046.76	45	11,692.36	328	172,784.49
Bailes populares	4	5,792.33	5	6,506.21	3	57,927.01	0	0.00	49	294,133.18
Culturales (exposiciones, platicas, artes, etc.)	10	0.00	4	305.42	0	0.00	0	0.00	92	8,308.50
Gallos vehiculares estudiantiles	0	0.00	0	0.00	0	0.00	0	0.00	5	1,577.67
Teatrales (Obras musicales, actuadas, etc.)	7	3,414.04	0	0.00	28	1,423.96	16	13,627.78	102	62,126.80
Peleas de gallos y carreras de caballos	7	9,417.84	6	4,367.71	8	23,968.69	13	66,110.57	108	380,942.54
En campos deportivos (Fútbol, béisbol, softbol, etc.)	0	0.00	5	2,845.92	0	0.00	0	0.00	14	5,293.01
Musicales (Artísticos, tocadas musicales, música viva, etc.)	8	7,819.05	7	2,751.64	0	0.00	0	0.00	18	11,031.82
Circos	0	0.00	0	0.00	0	0.00	0	0.00	19	60,099.52
Juegos mecánicos	5	7,236.56	0	0.00	0	0.00	0	0.00	5	7,236.56
Automovilísticos, motos y ciclistas (Arrancones, off road, etc.)	6	16,697.32	3	7,459.78	0	0.00	5	10,605.30	34	150,489.66
Box y lucha libre	0	0.00	0	0.00	0	0.00	2	4,069.75	8	29,480.78
Establecimientos que sólo pagan impuestos (Centros nocturnos, bares, maquinitas, videos juegos, etc.)	8	20,332.00	27	50,365.45	0	0.00	5	12,712.00	69	144,458.47
Cristianos (conferencias, etc.)	1	0.00	4	0.00	0	0.00	0	0.00	10	865.69
Playas y acuáticos (Torneo de pesca, etc.)	2	539.37	2	29,841.62	0	0.00	1	2,569.25	20	55,132.43
<b>Total</b>	<b>153</b>	<b>93,640.15</b>	<b>221</b>	<b>151,029.40</b>	<b>176</b>	<b>122,509.88</b>	<b>277</b>	<b>165,642.15</b>	<b>2,041</b>	<b>1,615,753.05</b>

FUENTE: H. XII Ayuntamiento de La Paz, Secretaría General, Coordinación de Espectáculos Públicos.

OBSERVACIONES:

La información de enero a agosto estuvo validada por el C. Santiago Osuna Talamantes.

ELABORÓ: Liliana Bareño Villa.



### Cuadro: III.2.103

#### Número de permisos expedidos por categoría, registrados por la Coordinación de Espectáculos Públicos en el municipio de La Paz, B.C.Sur, 2007

Mes	Sólo pagan permiso	Permiso más impuesto	Sólo impuesto	Permiso sin cobro	Total
Enero	75	9	3	25	112
Febrero	54	23	3	8	88
Marzo	112	58	0	25	195
Abril	107	13	0	13	133
Mayo	149	14	10	31	204
Junio	137	10	2	23	172
Julio	155	17	7	14	193
Agosto	87	12	3	15	117
Septiembre	92	11	13	37	153
Octubre	124	32	27	38	221
Noviembre	125	11	1	39	176
Diciembre	242	16	5	14	277
<b>Total</b>	<b>1,459</b>	<b>226</b>	<b>74</b>	<b>282</b>	<b>2,041</b>

FUENTE: H. XII Ayuntamiento de La Paz, Secretaría General, Coordinación de Espectáculos Públicos.

OBSERVACIONES:

Los permisos corresponden a eventos familiares (bautizos, bodas, XV años, etc.), estudiantiles (nochadas, tardeadas, foros, venta de refrescos, etc.), promocionales (sonidos, mantas, mamparas, gallos, etc), bailes populares, culturales (exposiciones, pláticas, artes, etc), gallos vehiculares estudiantiles, teatrales (obras musicales, actuadas, etc), peleas de gallos y carreras de caballos, en campos deportivos (fútbol, béisbol, softbol, etc), musicales (artísticos, tocadas musicales, música viva, etc), circos, juegos mecánicos, automovilísticos, motos y ciclistas (arrancones, off road, etc.), box y lucha libre, establecimientos que sólo pagan impuestos (centros nocturnos, bares, maquinitas, video juegos, etc.), cristianos (conferencias, etc.), playas y acuáticos (torneo de pesca, etc.).

La información de enero a agosto estuvo validada por el C. Santiago Osuna Talamantes.

ELABORÓ: Liliانا Bareño Villa.

### Cuadro: III.2.104

#### Ingresos recibidos por categoría, registrados por la Coordinación de Espectáculos Públicos en el municipio de La Paz, B.C.Sur, 2007

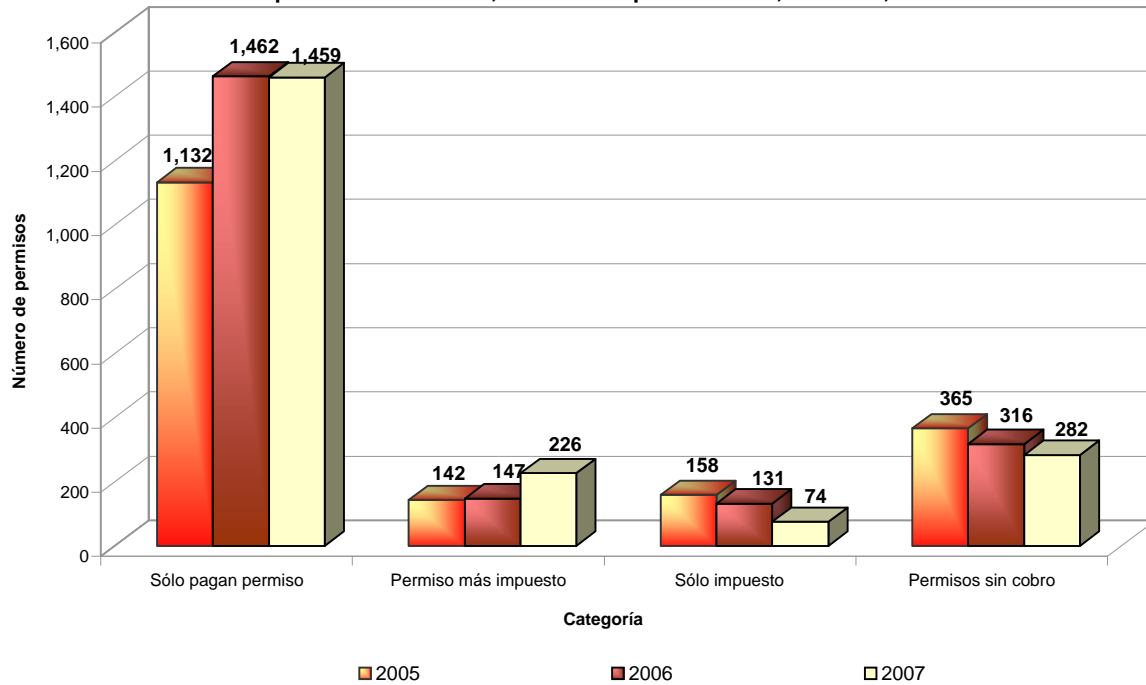
Mes	Sólo pagan permiso	Permiso más impuesto	Sólo impuesto	Total
Enero	13,863.27	78,120.45	5,800.00	97,783.72
Febrero	12,359.92	75,987.79	2,450.00	90,797.71
Marzo	25,988.83	125,440.08	0.00	151,428.91
Abril	33,105.68	144,816.25	0.00	177,921.93
Mayo	53,137.04	59,104.78	26,842.06	139,083.88
Junio	49,948.60	133,388.50	4,494.00	187,831.10
Julio	48,999.77	59,869.70	11,302.04	120,171.51
Agosto	27,847.44	80,197.79	9,867.48	117,912.71
Septiembre	32,333.73	33,737.86	27,568.56	93,640.15
Octubre	43,938.03	56,725.92	50,365.45	151,029.40
Noviembre	37,325.48	82,495.54	2,688.86	122,509.88
Diciembre	62,822.07	90,108.08	12,712.00	165,642.15
<b>Total</b>	<b>441,669.86</b>	<b>1,019,992.74</b>	<b>154,090.45</b>	<b>1,615,753.05</b>

FUENTE: H. XII Ayuntamiento de La Paz, Secretaría General, Coordinación de Espectáculos Públicos.

La información de enero a agosto estuvo validada por el C. Santiago Osuna Talamantes.

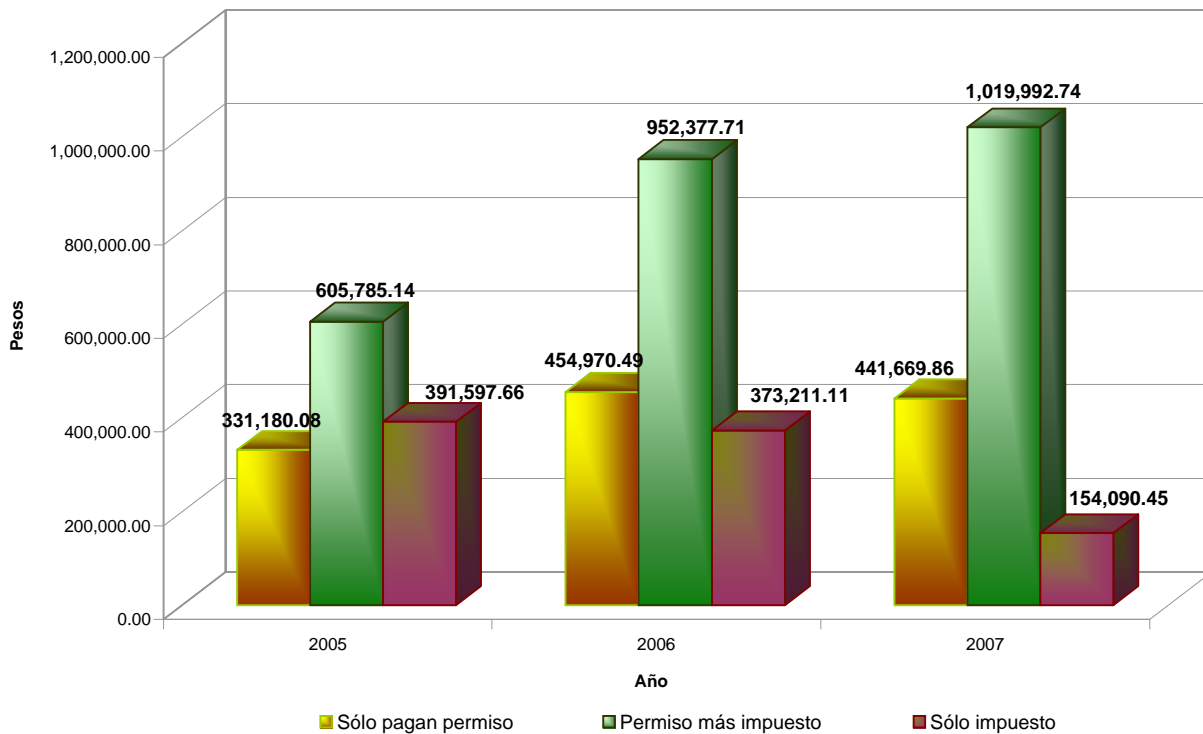
ELABORÓ: Liliانا Bareño Villa.

**Número de permisos expedidos por categoría, registrados por la Coordinación de Espectáculos Públicos, en el municipio de La Paz, B. C. Sur, 2005-2007**



FUENTE: H. XII Ayuntamiento de La Paz, Secretaría General, Coordinación de Espectáculos Públicos.

**Ingresos recibidos, por categoría, registrados por la Coordinación de Espectáculo Públicos, en el municipio de La Paz, B. C. Sur, 2005-2007 (pesos)**



FUENTE: H. XII Ayuntamiento de La Paz, Secretaría General, Coordinación de Espectáculos Públicos.



## III.3 Urbanas



### Cuadro: III.3.1

#### Trámites diversos e ingresos en giros comerciales, registrados por la Dirección de Asentamientos Humanos en la ciudad de La Paz, B.C.Sur, 2007

Mes	Comercio establecido y autorizado	Comercio autorizado en vía pública	Permiso cancelado	Permiso condicionado	Permiso clausurado en vía pública	No. de anuncios y letreros pagados	Ingresos por anuncio y letreros pagados
Enero	1,530	0	0	2	2	148	111,347.95
Febrero	958	4	0	3	1	126	143,751.13
Marzo	902	0	2	1	0	189	264,365.97
Abril	499	2	0	1	2	116	164,592.33
Mayo	421	2	2	0	3	127	319,791.84
Junio	327	2	2	3	4	71	244,682.01
Julio	253	3	3	2	2	58	105,871.85
Agosto	328	3	2	4	3	37	91,603.30
Septiembre	450	6	3	2	2	100	201,929.42
Octubre	601	1	2	4	2	78	48,137.36
Noviembre	308	7	3	6	2	45	140,796.42
Diciembre	763	5	3	6	2	67	41,779.16
<b>Total</b>	<b>7,340</b>	<b>35</b>	<b>22</b>	<b>34</b>	<b>25</b>	<b>1,162</b>	<b>1,878,648.74</b>

### Cuadro: III.3.1

#### ...Continuación

Mes	No. de uso de suelo en vía pública pagados	Ingresos por uso de suelo pagados en vía pública	No. de extensiones pagadas	Ingresos por extensiones a la vía pública pagadas	Total de trámites	Total de Ingresos
Enero	76	72,770.55	2	754.00	<b>1,760</b>	<b>184,872.50</b>
Febrero	45	44,525.93	5	297,094.50	<b>1,142</b>	<b>485,371.56</b>
Marzo	63	83,216.23	4	2,008.00	<b>1,161</b>	<b>349,590.20</b>
Abril	45	75,051.01	6	15,712.00	<b>671</b>	<b>255,355.34</b>
Mayo	49	72,981.53	6	10,612.00	<b>610</b>	<b>403,385.37</b>
Junio	47	45,758.07	3	1,806.00	<b>459</b>	<b>292,246.08</b>
Julio	42	32,435.33	0	0.00	<b>363</b>	<b>138,307.18</b>
Agosto	56	58,574.88	1	542.00	<b>434</b>	<b>150,720.18</b>
Septiembre	49	44,015.05	1	1,752.00	<b>613</b>	<b>247,696.47</b>
Octubre	71	66,213.53	6	5,862.00	<b>765</b>	<b>120,212.89</b>
Noviembre	78	68,007.56	1	2,552.00	<b>450</b>	<b>211,355.98</b>
Diciembre	66	72,820.00	212	308,224.00	<b>1,124</b>	<b>422,823.16</b>
<b>Total</b>	<b>687</b>	<b>736,369.67</b>	<b>247</b>	<b>646,918.50</b>	<b>9,552</b>	<b>3,261,936.91</b>

FUENTE: H. XII Ayuntamiento de La Paz, Dirección General de Asentamientos Humanos y Obras Públicas, Dirección de Asentamientos Humanos.

La información estuvo validada por el C. Lic. Jaime García Camacho.

ELABORÓ: Patricia Mijares Ramírez.

**Cuadro: III.3.2**

**Trámites diversos e ingresos en tenencia de la tierra, registrados por la Dirección de Asentamientos Humanos en la ciudad de La Paz, B.C.Sur, 2007**

Mes	Barrio	Contratos	Abonos	Pagos totales	Trasposos	Titulaciones	Certificaciones	Inspecciones	Total de trámites	Ingresos
Enero	Col. Varias Cd.	6	47	15	5	15	20	36	144	153,032.33
	Calafia	3	17	6	6	11	17	7	67	44,053.27
	Fracc. Ayuntamiento	1	18	3	0	10	10	0	42	37,461.14
	Col. Márquez de León	0	2	0	0	0	0	2	4	663.22
	Col. Villas de Guadalupe	1	8	1	1	3	3	1	18	16,469.22
	Col. Laguna Azul	2	8	5	0	3	2	1	21	37,811.51
	Col. Diana Laura	0	0	0	0	3	2	0	5	960.83
	Ejido chametla	0	0	0	0	0	0	0	0	0.00
Agua Escondida	0	0	0	0	0	0	0	0	0.00	
Febrero	Col. varias de la ciudad	9	50	18	15	32	34	33	191	207,955.08
	Calafia	3	28	4	1	7	7	5	55	29,733.26
	Fracc. Ayuntamiento	0	11	2	1	2	2	0	18	26,231.59
	Col. Márquez de León	1	2	0	0	1	1	0	5	3,418.89
	Col. Villas de Guadalupe	1	3	0	0	5	4	1	14	4,943.93
	Col. Laguna Azul	1	1	1	0	1	1	3	8	9,375.28
	Col. Diana Laura	0	0	0	0	3	3	0	6	1,061.97
	Ejido Chametla	0	0	0	0	0	0	0	0	0.00
Agua Escondida	0	0	0	0	0	0	0	0	0.00	
Marzo	Col. Varias Cd.	6	47	15	5	15	20	36	144	153,032.33
	Calafia	3	17	6	6	11	17	7	67	44,053.27
	Fracc. Ayuntamiento	1	18	3	0	10	10	0	42	37,461.14
	Col. Márquez de León	0	2	0	0	0	0	2	4	663.22
	Col. Villas de Guadalupe	1	8	1	1	3	3	1	18	16,469.22
	Col. Laguna Azul	2	8	5	0	3	2	1	21	37,811.51
	Col. Diana Laura	0	0	0	0	3	2	0	5	960.83
	ejido chametla	0	0	0	0	0	0	0	0	0.00
Agua Escondida	0	0	0	0	0	0	0	0	0.00	
Abril	Col. varias de la ciudad	5	28	5	5	14	19	26	102	79,939.83
	Calafia	1	27	5	4	7	12	3	59	75,655.06
	Fracc. Ayuntamiento	1	5	1	1	8	0	0	16	13,546.91
	Col. Márquez de León	0	3	0	1	1	5	7	17	8,564.80
	Col. Villas de Guadalupe	0	5	0	0	0	0	0	5	6,724.57
	Col. Laguna Azul	2	1	0	0	2	3	0	8	8,187.08
	Col. Diana Laura	0	0	0	0	6	6	0	12	2,123.94
	Ejido Chametla	0	0	0	0	0	0	0	0	0.00
Agua Escondida	0	0	0	0	0	0	0	0	0.00	
Mayo	Col. varias de la ciudad	7	52	6	1	18	18	53	155	93,759.94
	Calafia	0	23	4	4	6	12	4	53	6,111.59
	Fracc. Ayuntamiento	0	7	2	0	0	0	0	9	17,223.61
	Col. Márquez de León	0	1	0	0	1	1	0	3	860.70
	Col. Villas de Guadalupe	0	3	0	0	0	1	0	4	1,461.61
	Col. Laguna Azul	0	1	2	0	0	1	1	5	13,217.18
	Col. Diana Laura	0	0	0	0	4	6	0	10	16,718.24
	Ejido Chametla	0	0	0	0	6	2	0	8	1,719.38
Agua Escondida	0	0	0	0	0	0	0	0	0.00	
Junio	Col. varias de la ciudad	13	42	8	13	18	24	40	158	183,816.65
	Calafia	4	11	8	6	11	10	0	50	48,853.30
	Fracc. Ayuntamiento	0	12	0	0	3	3	0	18	14,070.00
	Col. Márquez de León	1	2	0	1	1	1	0	6	4,541.95
	Col. Villas de Guadalupe	0	4	1	0	0	1	0	6	3,906.80
	Col. Laguna Azul	0	0	0	0	0	0	0	0	0.00
	Col. Diana Laura	0	0	0	1	6	5	0	12	4,551.30
	Ejido Chametla	0	0	0	0	0	0	0	0	0.00
Agua Escondida	0	0	0	0	0	0	0	0	0.00	

Cuadro: III.3.2

...Continuación

Mes	Barrio	Contratos	Abonos	Pagos totales	Traspos	Titulaciones	Certificaciones	Inspecciones	Total de trámites	Ingresos
Julio	Col. varias de la ciudad	6	51	11	1	12	17	17	115	497,122.22
	Calafia	0	22	4	6	14	16	1	63	29,427.53
	Fracc. Ayuntamiento	1	7	1	0	3	3	0	15	14,160.84
	Col. Márquez de León	1	2	0	1	0	0	0	4	3,235.19
	Col. Villas de Guadalupe	0	5	0	0	1	1	0	7	2,772.86
	Col. Laguna Azul	1	1	0	0	1	0	0	3	1,625.83
	Col. Diana Laura	0	1	0	0	11	6	0	18	3,387.34
	Ejido Chametla	0	0	0	0	0	0	0	0	0.00
Agua Escondida	0	0	0	0	0	0	0	0	0.00	
Agosto	Col. varias de la ciudad	2	17	4	4	7	10	0	44	47,397.51
	Calafia	7	31	7	6	12	17	37	117	117,117.06
	Fracc. Ayuntamiento	0	4	2	2	2	2	0	12	27,843.00
	Col. Márquez de León	0	1	0	2	2	2	1	8	4,856.96
	Col. Villas de Guadalupe	9	1	0	0	1	1	0	12	5,267.81
	Col. Laguna Azul	3	1	3	0	3	4	1	15	48,533.14
	Col. Diana Laura	0	0	0	0	5	4	0	9	1,668.81
	Ejido Chametla	0	0	0	0	0	0	0	0	0.00
Agua Escondida	0	0	0	0	0	0	0	0	0.00	
Septiembre	Col. varias de la ciudad	7	22	4	1	16	14	15	79	69,553.28
	Calafia	1	16	1	4	8	7	2	39	30,223.76
	Fracc. Ayuntamiento	0	7	1	0	2	2	0	12	19,261.99
	Col. Márquez de León	1	4	2	0	5	6	2	20	19,920.55
	Col. Villas de Guadalupe	9	12	0	0	3	3	1	28	17,178.79
	Col. Laguna Azul	1	2	0	0	0	0	0	3	2,752.09
	Col. Diana Laura	0	0	0	0	3	4	2	9	2,123.94
	Ejido Chametla	0	0	0	0	0	0	0	0	0.00
Agua Escondida	0	0	0	0	0	0	0	0	0.00	
Octubre	Col. varias de la ciudad	11	41	4	7	15	20	14	112	106,888.34
	Calafia	5	21	1	4	11	10	0	52	30,355.05
	Fracc. Ayuntamiento	1	6	0	2	7	8	1	25	28,625.90
	Col. Márquez de León	0	2	0	0	1	1	0	4	2,169.68
	Col. Villas de Guadalupe	1	13	1	0	1	1	0	17	11,286.30
	Col. Laguna Azul	2	4	0	0	3	3	0	12	14,274.11
	Col. Diana Laura	0	0	0	0	4	4	0	8	1,415.96
	Ejido Chametla	0	0	0	0	0	0	0	0	0.00
Agua Escondida	0	0	0	0	0	0	0	0	0.00	
Noviembre	Col. varias de la ciudad	7	35	5	7	16	20	11	101	124,668.27
	Calafia	1	15	0	3	9	8	0	36	17,465.44
	Fracc. Ayuntamiento	0	6	1	0	0	0	0	7	6,715.04
	Col. Márquez de León	0	2	1	1	2	2	0	8	7,871.03
	Col. Villas de Guadalupe	4	5	0	0	0	1	1	11	5,992.26
	Col. Laguna Azul	5	6	5	0	1	1	2	20	42,698.96
	Col. Diana Laura	0	0	0	0	7	6	0	13	2,376.79
	Ejido Chametla	0	0	0	0	16	0	0	16	4,045.60
Agua Escondida	0	0	0	0	0	0	0	0	0.00	
Diciembre	Col. varias de la ciudad	9	39	2	0	14	15	5	84	81,021.72
	Calafia	1	20	0	4	9	11	0	45	44,780.41
	Fracc. Ayuntamiento	2	14	2	3	3	3	0	27	44,354.43
	Col. Márquez de León	2	6	2	0	3	3	0	16	46,203.93
	Col. Villas de Guadalupe	5	9	0	0	1	0	0	15	17,447.60
	Col. Laguna Azul	3	4	0	0	0	0	0	7	8,982.26
	Col. Diana Laura	0	0	0	0	3	3	0	6	1,061.97
	Ejido Chametla	0	0	0	0	0	0	0	0	0.00
Agua Escondida	0	0	0	0	0	0	0	0	0.00	
<b>Total</b>		<b>183</b>	<b>977</b>	<b>191</b>	<b>136</b>	<b>490</b>	<b>529</b>	<b>383</b>	<b>2,889</b>	<b>3,085,309.03</b>

FUENTE: H. XII Ayuntamiento de La Paz, Dirección General de Asentamientos Humanos y Obras Públicas, Dirección de Asentamientos Humanos.

OBSERVACIONES:

En Colonias varias de la ciudad, se encuentran consideradas Agustín Olachea, Antonio Navarro Rubio, Cd. del Cielo, Colina de la Cruz, Vista Hermosa, Mezquitito, Guadalupe Victoria, Lázaro Cárdenas, Guelatao, Francisco Villa, Roma, 20 de Noviembre, Loma Linda, Calandrio, Benito Juárez, Col. Los Olivos, Vicente Guerrero, Rinconada, Cerro Atravesado, Jardines del Sur, Loma Obrera, Centenario e Independencia.

La información estuvo validada por el C. Lic. Jaime García Camacho.

ELABORÓ: Patricia Mijares Ramírez.



### Cuadro: III.3.3

Trámites diversos e ingresos en alineamientos, subdivisiones y números oficiales, registrados por la Dirección de Asentamientos Humanos en el municipio de La Paz, B.C.Sur, 2007

Mes	No. de alineamientos	Ingresos por alineamientos	No. de trámites oficiales	Ingresos por trámites oficiales	No. de subdivisiones	Ingresos por subdivisiones	No. uso de suelo
Enero	245	85,633.46	44	3,314.08	74	16,425.78	27
Febrero	241	78,679.64	83	6,158.22	82	18,091.47	43
Marzo	514	146,097.20	278	16,063.31	82	18,202.36	28
Abril	238	97,839.40	34	2,541.18	80	17,536.42	29
Mayo	289	97,811.68	145	10,700.54	116	25,749.68	32
Junio	231	79,653.24	40	3,013.20	74	16,426.52	76
Julio	505	141,307.01	324	24,013.90	94	20,866.12	31
Agosto	210	105,543.70	47	3,540.50	90	19,978.20	57
Septiembre	513	113,405.26	382	21,952.37	80	17,758.40	45
Octubre	225	80,563.49	37	2,787.21	100	22,198.00	55
Noviembre	251	79,651.44	31	2,329.21	80	17,758.40	44
Diciembre	171	52,231.38	28	2,077.19	74	16,426.52	31
<b>Total</b>	<b>3,633</b>	<b>1,158,416.90</b>	<b>1,473</b>	<b>98,490.91</b>	<b>1,026</b>	<b>227,417.87</b>	<b>498</b>

### Cuadro: III.3.3

...Continuación

Mes	Ingresos por uso de suelo	No. de cancelación de subdivisiones	Ingresos por cancelación de subdivisiones	Total de trámites	Total de ingresos
Enero	38,694.53	0	0.00	390	144,067.85
Febrero	59,741.80	0	0.00	449	162,671.13
Marzo	38,450.51	0	0.00	902	218,813.38
Abril	41,047.51	0	0.00	381	158,964.51
Mayo	44,499.85	0	0.00	582	178,761.75
Junio	99,247.51	0	0.00	421	198,340.47
Julio	45,010.90	0	0.00	954	231,197.93
Agosto	68,134.36	0	0.00	404	197,196.76
Septiembre	65,057.27	0	0.00	1,020	218,173.30
Octubre	79,742.57	0	0.00	417	185,291.27
Noviembre	63,882.05	0	0.00	406	163,621.10
Diciembre	44,487.85	0	0.00	304	115,222.94
<b>Total</b>	<b>687,996.71</b>	<b>0.00</b>	<b>0.00</b>	<b>6,630</b>	<b>2,172,322.39</b>

FUENTE: H. XII Ayuntamiento de La Paz, Dirección General de Asentamientos Humanos y Obras Públicas, Dirección de Asentamientos Humanos.

OBSERVACIONES:

Los totales pueden o no coincidir por el redondeo de cifras.

La información estuvo validada por el C. Lic. Jaime García Camacho.

ELABORÓ: Patricia Mijares Ramirez.

**Cuadro: III.3.4**  
**Ingresos totales registrados por la Dirección de Asentamientos Humanos en el municipio de La Paz, B.C.Sur, 2007**

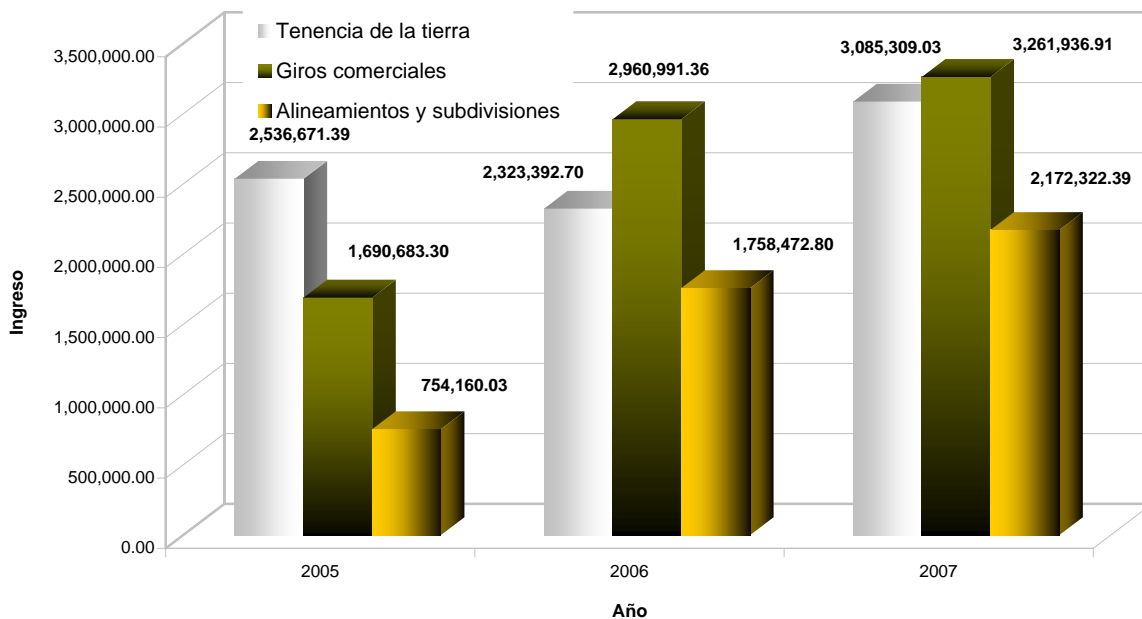
Giros comerciales	Tenencia de la tierra	Alineamientos, subdivisiones y números oficiales	Total de ingresos
<b>3,261,936.91</b>	<b>3,085,309.03</b>	<b>2,172,322.39</b>	<b>8,519,568.33</b>

FUENTE: H. XII Ayuntamiento de La Paz, Dirección General de Asentamientos Humanos y Obras Públicas, Dirección de Asentamientos Humanos.

La información estuvo validada por el C. Lic. Jaime García Camacho.

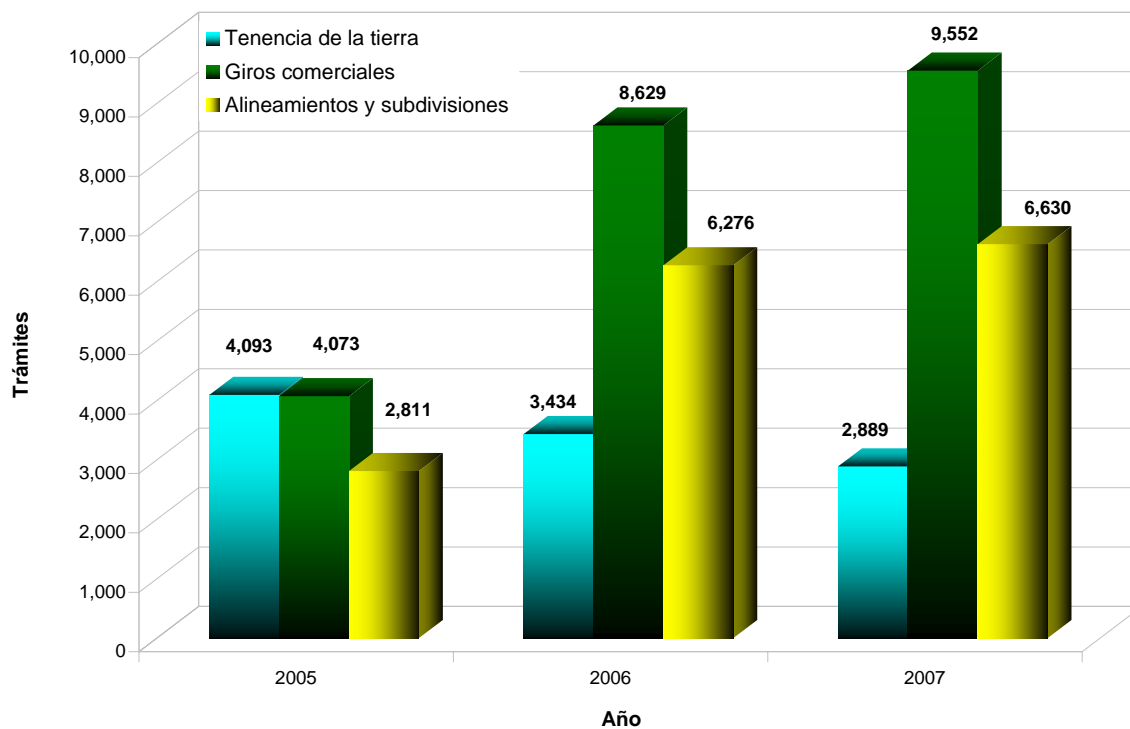
ELABORÓ: Patricia Mijares Ramírez.

**Ingresos totales en Tenencia de la tierra, Giros comerciales y Alineamientos y subdivisiones, registrados por la Dirección de Asentamientos Humanos en la Ciudad de La Paz, B.C.Sur, 2005, 2006 y 2007**



FUENTE: H. XII Ayuntamiento de La Paz, Dirección General de Asentamientos Humanos y Obras Públicas, Dirección de Asentamientos Humanos.  
 OBSERVACIONES:  
 Para el 2005 se toman en cuenta los meses de mayo a diciembre, cuando inicia la Administración Municipal.

**Trámites en Tenencia de la tierra, Giros comerciales y Alineamientos y subdivisiones, registrados por la Dirección de Asentamientos Humanos en la Ciudad de La Paz, B.C.Sur, 2005, 2006 y 2007**



FUENTE: H. XII Ayuntamiento de La Paz, Dirección General de Asentamientos Humanos y Obras Públicas, Dirección de Asentamientos Humanos.  
 OBSERVACIONES:  
 Para el 2005 se toman en cuenta los meses de mayo a diciembre, cuando inicia la Administración Municipal.

### Cuadro: III.3.5

Tipo de trámites e importe de movimientos, registrados por la Dirección de Catastro en el municipio de La Paz, B.C.Sur, 2007

Trámite	Enero		Febrero		Marzo		Abril	
	Cantidad	Importe	Cantidad	Importe	Cantidad	Importe	Cantidad	Importe
Deslindes	27	29,825.20	17	20,005.75	19	17,067.37	29	40,092.35
Subdivisiones	98	13,045.48	102	11,013.14	325	168,615.39	299	108,959.40
Manifestaciones o Archivo	870	102,409.58	310	69,049.33	1,155	94,018.20	713	63,438.74
Certificados	268	24,365.21	235	25,121.16	369	48,812.37	211	31,914.96
Productos catastrales	141	6,259.35	125	3,260.26	50	20,582.26	20	34,677.36
Avalúos	646	113,050.93	677	142,455.95	883	220,059.22	826	155,547.94
Mesa de control 1/	2,420	0.00	1,795	0.00	4,390	0.00	2,405	0.00
ISABI 2/	0	5,742,330.72	0	2,724,084.66	0	5,194,462.65	440	4,707,817.84
Impuesto predial 3/	n.d.	n.d.	n.d.	n.d.	n.d.	n.d.	n.d.	n.d.
<b>Total</b>	<b>4,470</b>	<b>6,031,286.47</b>	<b>3,261</b>	<b>2,994,990.25</b>	<b>7,191</b>	<b>5,763,617.46</b>	<b>4,943</b>	<b>5,142,448.59</b>

### Cuadro: III.3.5

...Continuación

Trámite	Mayo		Junio		Julio		Agosto	
	Cantidad	Importe	Cantidad	Importe	Cantidad	Importe	Cantidad	Importe
Deslindes	26	28,000.79	29	25,595.18	27	29,465.90	21	31,216.34
Subdivisiones	3,335	403,583.71	463	129,687.10	436	133,943.73	282	119,715.56
Manifestaciones o Archivo	1,251	63,775.36	567	62,208.98	455	75,972.26	489	76,762.67
Certificados	282	33,745.37	252	27,087.07	219	25,915.03	353	43,116.73
Productos catastrales	17	16,281.45	27	31,183.44	10	3,026.37	13	10,683.02
Avalúos	1,162	276,235.10	819	195,083.20	617	217,008.38	1,010	257,498.64
Mesa de control 1/	3,029	0.00	6,095	0.00	6,848	0.00	6,102	0.00
ISABI 2/	575	6,667,876.62	532	5,379,487.86	527	7,229,733.09	544	7,446,319.80
Impuesto predial 3/	n.d.	n.d.	n.d.	n.d.	n.d.	n.d.	n.d.	n.d.
<b>Total</b>	<b>9,677</b>	<b>7,489,498.40</b>	<b>8,784</b>	<b>5,850,332.83</b>	<b>9,139</b>	<b>7,715,064.76</b>	<b>8,814</b>	<b>7,985,312.76</b>

### Cuadro: III.3.5

...Continuación

Trámite	Septiembre		Octubre		Noviembre		Diciembre	
	Cantidad	Importe	Cantidad	Importe	Cantidad	Importe	Cantidad	Importe
Deslindes	20	12,823.28	22	17,801.70	19	29,450.14	8	14,020.36
Subdivisiones	302	138,072.80	892	184,970.16	241	95,847.79	651	164,307.54
Manifestaciones o Archivo	288	57,953.59	443	80,440.64	448	79,205.58	353	58,610.74
Certificados	656	47,033.47	2,062	124,649.51	332	38,760.80	0	0.00
Productos catastrales	13	22,332.27	13	27,605.45	21	19,144.90	11	12,485.69
Avalúos	877	211,358.50	920	207,511.29	987	367,624.05	599	215,466.11
Mesa de control 1/	5,244	0.00	8,336	0.00	4,759	0.00	3,252	0.00
ISABI 2/	513	5,282,728.58	497	7,725,293.12	427	3,932,504.58	274	4,367,414.51
Impuesto predial 3/	n.d.	n.d.	n.d.	n.d.	n.d.	n.d.	n.d.	n.d.
<b>Total</b>	<b>7,913</b>	<b>5,772,302.49</b>	<b>13,185</b>	<b>8,368,271.87</b>	<b>7,234</b>	<b>4,562,537.84</b>	<b>5,148</b>	<b>4,832,304.95</b>

### Cuadro: III.3.5

...Continuación

Trámite	Total	
	Cantidad	Importe
Deslindes	264	295,364.36
Subdivisiones	7,426	1,671,761.80
Manifestaciones o Archivo	7,342	883,845.67
Certificados	5,239	470,521.68
Productos catastrales	461	207,521.82
Avalúos	10,023	2,578,899.31
Mesa de control 1/	54,675	0.00
ISABI 2/	4,329	66,400,054.03
Impuesto predial 3/	n.d.	n.d.
<b>Total</b>	<b>89,759</b>	<b>72,507,968.67</b>

FUENTE: XII Ayuntamiento de La Paz, Dirección General de Asentamientos Humanos y Obras Públicas, Dirección de Catastro, Subdirección de Catastro.

1/ Se refiere a la cantidad de trámites realizados en la base de datos (computadora)

2/Impuesto Sobre Adquisición de Bienes Inmuebles.

3/La información es registrada en Tesorería General Municipal.

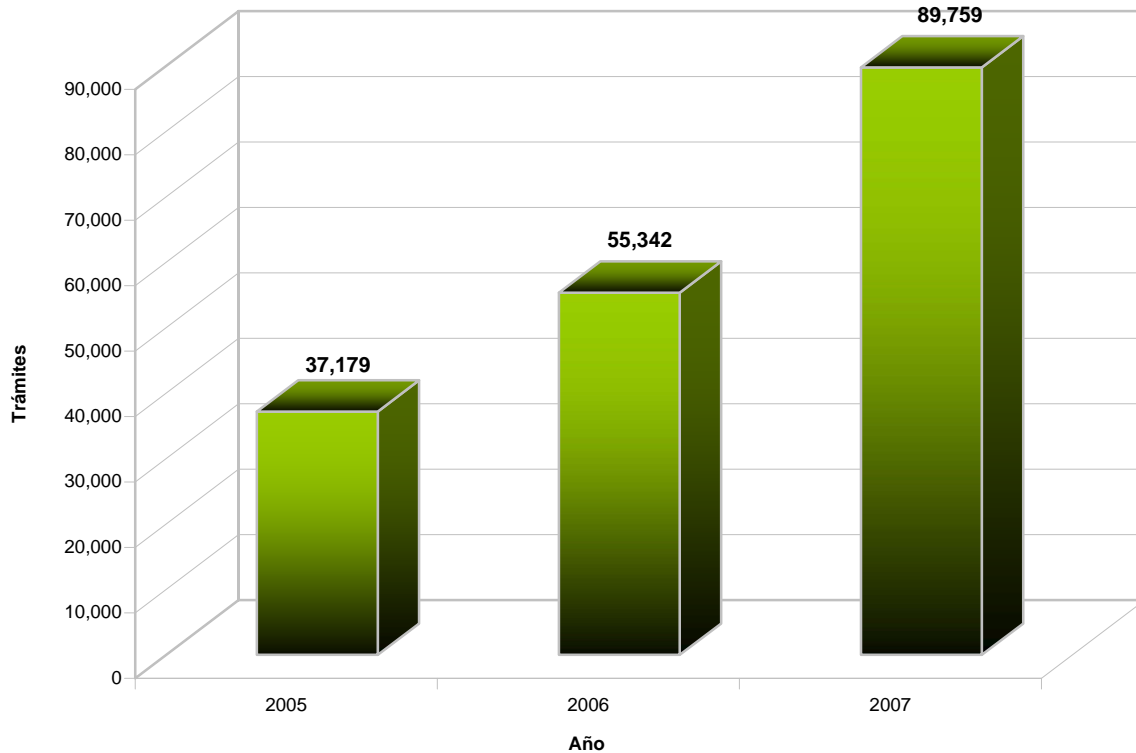
La información estuvo validada por la C.P. María Isabel Guadarrama López.

OBSERVACIONES:

n.d. no disponible.

ELABORÓ: Patricia Mijares Ramírez.

### Número de trámites catastrales registrados por la Dirección de Catastro en el municipio de La Paz, B.C.Sur, 2005, 2006 y 2007

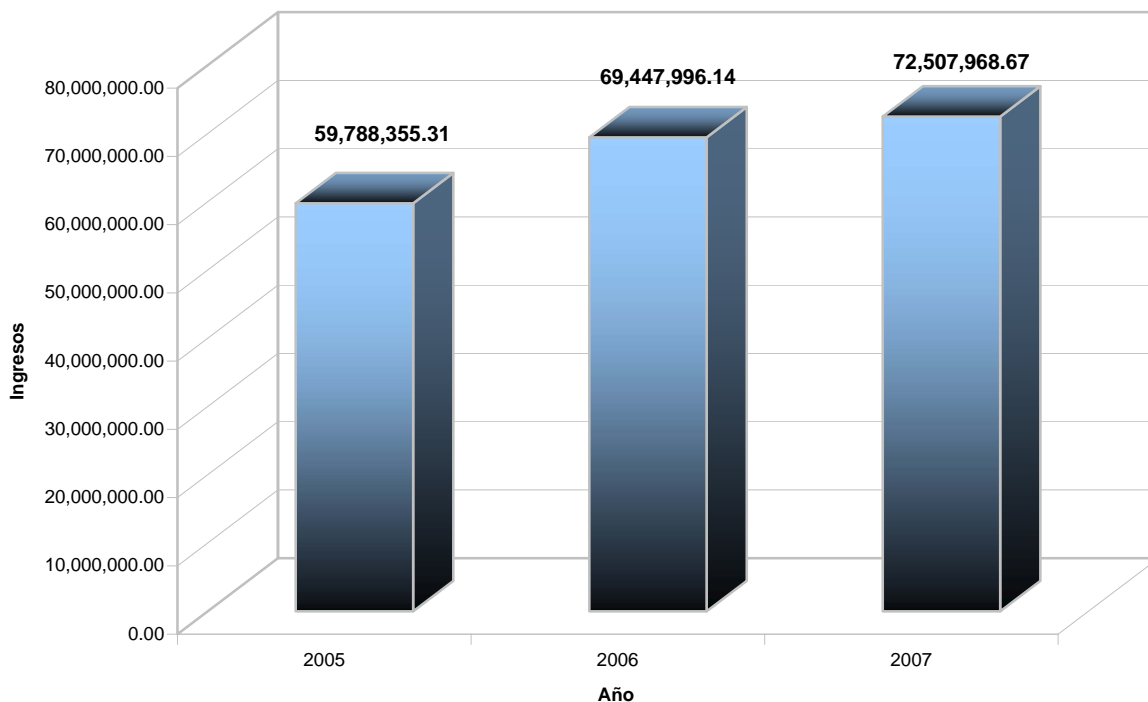


FUENTE: XII Ayuntamiento de La Paz, Dirección General de Asentamientos Humanos y Obras Públicas, Dirección de Catastro, Subdirección de Catastro.

OBSERVACIONES:

Para el 2005 se toman en cuenta los meses de mayo a diciembre, cuando inicia la Administración Municipal.

### Ingresos catastrales registrados por la Dirección de Catastro en el municipio de La Paz, B.C.Sur, 2005, 2006 y 2007



FUENTE: XII Ayuntamiento de La Paz, Dirección General de Asentamientos Humanos y Obras Públicas, Dirección de Catastro, Subdirección de Catastro.

OBSERVACIONES:

Para el 2005 se toman en cuenta los meses de mayo a diciembre, cuando inicia la Administración Municipal.

**Cuadro: III.3.6**  
**Número de predios urbanos por región catastral y localidad a la que pertenecen en el municipio de La Paz, B.C.Sur, 2005**

Clave de región	No. de predios	Localidad a la que pertenece
101	65,434	La Paz
103	14,195	La Paz 1/
107	15	San Pedro
108	50	Las Pocitas
111	202	Cuñano
112	538	Pozo de Rodríguez
115	124	Santa Rita
601	2,654	Todos Santos
602	628	Pescadero
604	3	Melitón Albáñez
605	36	Plutarco Elías Calles
801	256	San Antonio
802	108	San Bartolo
803	367	Los Barriles
804	234	El Triunfo
805	371	San Juan de Los Planes
807	18	El Carrizal
808	10	El Rosario
809	19	Álvaro Obregón
813	291	El Sargento
814	305	Punta Pescadero
<b>21 Regiones</b>	<b>85,858</b>	

FUENTE: H. XII Ayuntamiento de La Paz, Dirección General de Asentamientos Humanos y Obras Públicas, Dirección de Catastro, Coordinación de Modernización Catastral.

1/ Comprende las localidades de Chametla y El Centenario, y las colonias La Fuente, Camino Real y Arcoiris.

OBSERVACIONES:

La información corresponde al 15 de octubre de 2005.

La dependencia no reportó la información correspondiente al año 2006 y 2007.

La información estuvo validada por el C. Arq. Carlos R. Tzompantzi M.

ELABORÓ: Patricia Mijares Ramírez.

**Cuadro: III.3.7**  
**Número de predios urbanos por zona catastral y región a la que pertenece en el municipio de La Paz, B.C.Sur, 2005**

Región	Clave de región y zona catastral	No. de predios urbanos
La Paz	101001	5,661
	101002	4,852
	101003	7,087
	101004	6,440
	101005	2,604
	101006	310
	101007	3,056
	101008	1,537
	101009	1,458
	101010	632
	101011	2,458
	101012	1,780
	101013	4,603
	101014	4,480
	101015	1,712
	101016	711
	101017	891
	101018	6,794
	101019	714
	101020	1
	101021	2,543
	101022	1
	101025	228
	101026	2,767
	101029	1
	101030	1,196
	101033	2
101035	376	
101040	41	
101044	2	
101050	145	
101060	326	
101070	25	
La Paz 1/	103001	450
	103003	61
	103005	210
	103012	2,076
	103015	7,074
	103017	2,444
	103018	1,828
	103030	51
103060	1	
San Pedro	107001	15
Las Pocitas	108033	40
	108044	10
Cuñano	111043	79
	111044	119
	111045	4
Pozo de rodríguez	112007	515
	112015	23

**Cuadro: III.3.7** **...Continuación**

Región	Clave de región y zona catastral	No. de predios urbanos
Santa Rita	115030	43
	115038	81
Todos Santos	601001	736
	601002	582
	601003	45
	601004	368
	601006	633
	601007	172
	601008	117
	601020	1
Pescadero	602001	99
	602002	133
	602003	233
	602007	41
	602010	88
	602020	34
Melitón Albáñez	604001	3
Plutarco Elías Calles	605001	1
	605002	2
	605007	33
San Antonio	801001	189
	801002	41
	801003	25
	801082	1
San Bartolo	802001	108
Los Barriles	803001	153
	803002	43
	803003	21
	803004	90
	803005	60
El Triunfo	804001	206
	804002	28
San Juan de Los Planes	805001	309
	805004	7
	805020	17
	805036	38
El Carrizal	807001	18
El Rosario	808001	10
Álvaro Obregón	809002	19
El Sargento	813001	199
	813002	5
	813003	53
	813005	34
Punta Pescadero	814001	11
	814005	24
	814012	270
<b>21 Regiones</b>	<b>96 Zonas</b>	<b>85,858</b>

FUENTE: H. XII Ayuntamiento de La Paz, Dirección General de Asentamientos Humanos y Obras Públicas, Dirección de Catastro, Coordinación de Modernización Catastral.

1/ Comprende las localidades de Chametla y El Centenario, y las colonias La Fuente, Camino Real y Arcoiris.

OBSERVACIONES:

La información corresponde al 15 de octubre de 2005.

La dependencia no reportó la información correspondiente al año 2006 y 2007.

La información estuvo validada por el C. Arq. Carlos R. Tzompantzi M.

ELABORÓ: Patricia Mijares Ramírez.



**Cuadro: III.3.8**  
**Número de manzanas por región catastral en el municipio de La Paz, B.C.Sur, 2005**

No. de manzanas	Clave de Región
3,007	101
899	103
5	107
21	108
55	111
70	112
37	115
270	601
111	602
3	604
19	605
73	801
18	802
40	803
37	804
53	805
10	807
2	808
11	809
59	813
22	814
<b>4,822</b>	<b>21 Regiones</b>

FUENTE: H. XII Ayuntamiento de La Paz, Dirección General de Asentamientos Humanos y Obras Públicas, Dirección de Catastro, Coordinación de Modernización Catastral.

**OBSERVACIONES:**

La información corresponde al 15 de octubre de 2005.

La dependencia no reportó la información correspondiente al año 2006 y 2007.

La información estuvo validada por el C. Arq. Carlos R. Tzompantzi M.

ELABORÓ: Patricia Mijares Ramírez.

**Cuadro: III.3.9**  
**Número de manzanas por zona catastral en el municipio de La Paz, B.C.Sur, 2005**

Clave de región y zona catastral	No. de manzanas
101001	293
101002	223
101003	308
101004	323
101005	84
101006	37
101007	145
101008	76
101009	74
101010	39
101011	104
101012	73
101013	137

**Cuadro: III.3.9 ...Continuación**

Clave de región y zona catastral	No. de manzanas
101014	168
101015	88
101016	48
101017	21
101018	279
101019	19
101020	1
101021	52
101022	1
101025	32
101026	148
101029	1
101030	139
101033	2
101035	22
101040	2
101044	2
101050	30
101060	30
101070	6
103001	58
103003	4
103005	14
103012	91
103015	270
103017	344
103018	111
103030	6
103060	1
107001	5
108033	16
108044	5
111043	18
111044	34
111045	3
112007	59
112015	11
115030	18
115038	19
601001	66
601002	39
601003	8
601004	47
601006	71
601007	24
601008	14
601020	1
602001	21
602002	20
602003	40
602007	11
602010	13

**Cuadro: III.3.9 ...Continuación**

Clave de región y zona catastral	No. de manzanas
602020	6
604001	3
605001	1
605002	2
605007	16
801001	51
801002	13
801003	8
801082	1
802001	18
803001	14
803002	5
803003	3
803004	9
803005	9
804001	30
804002	7
805001	30
805004	5
805020	8
805036	10
807001	10
808001	2
809002	11
813001	38
813002	1
813003	12
813005	8
814001	2
814005	3
814012	17
<b>96 Zonas</b>	<b>4,822</b>

FUENTE: H. XII Ayuntamiento de La Paz, Dirección General de Asentamientos Humanos y Obras Públicas, Dirección de Catastro, Coordinación de Modernización Catastral.

**OBSERVACIONES:**

La información corresponde al 15 de octubre de 2005.

La dependencia no reportó la información correspondiente al año 2006 y 2007.

La información estuvo validada por el C. Arq. Carlos R. Tzompantzi M.

ELABORÓ: Patricia Mijares Ramírez.

**Cuadro: III.3.10**  
**Número de predios urbanos**  
**existentes por manzana en la**  
**región La Paz del municipio de**  
**La Paz, B.C.Sur, 2005**

Clave de región, zona catastral y manzana	No. de predios
101001001	18
101001002	2
101001003	15
101001004	1
101001005	19
101001006	13
101001007	14
101001008	9
101001009	7
101001010	4
101001011	21
101001012	23
101001013	25
101001014	3
101001015	2
101001016	21
101001017	10
101001018	18
101001019	25
101001020	22
101001021	34
101001022	25
101001023	29
101001024	27
101001025	27
101001026	2
101001027	30
101001028	17
101001029	12
101001030	21
101001031	27
101001032	26
101001033	22
101001034	32
101001035	22
101001036	36
101001037	21
101001038	25
101001039	38
101001040	25
101001041	10
101001042	18
101001043	1
101001044	2
101001045	4
101001046	1

**Cuadro: III.3.10 ...Continuación**

Clave de región, zona catastral y manzana	No. de predios
101001047	32
101001048	15
101001049	5
101001050	9
101001051	18
101001052	16
101001053	53
101001054	35
101001055	16
101001056	32
101001057	40
101001058	24
101001059	24
101001060	22
101001061	31
101001062	24
101001063	40
101001064	15
101001065	16
101001066	10
101001067	26
101001068	32
101001069	25
101001070	40
101001071	23
101001072	23
101001073	24
101001074	25
101001075	22
101001076	28
101001077	8
101001078	8
101001079	3
101001080	2
101001081	23
101001082	17
101001083	2
101001084	14
101001085	17
101001086	1
101001087	20
101001088	15
101001089	11
101001090	5
101001091	21
101001092	1

**Cuadro: III.3.10 ...Continuación**

Clave de región, zona catastral y manzana	No. de predios
101001093	32
101001094	1
101001095	15
101001096	18
101001097	31
101001098	15
101001099	17
101001100	19
101001101	15
101001102	26
101001103	22
101001104	12
101001105	15
101001106	14
101001107	19
101001108	18
101001109	15
101001110	26
101001111	25
101001112	27
101001113	25
101001114	26
101001115	22
101001116	35
101001117	22
101001118	1
101001119	18
101001120	25
101001121	27
101001122	23
101001123	34
101001124	22
101001125	28
101001126	16
101001127	17
101001128	11
101001129	12
101001130	9
101001131	1
101001132	13
101001133	17
101001134	30
101001135	19
101001136	24
101001137	17
101001138	26
101001139	32
101001140	30
101001141	27
101001142	18

**Cuadro: III.3.10 ...Continuación**

Clave de región, zona catastral y manzana	No. de predios
101001143	31
101001144	28
101001145	44
101001146	28
101001147	26
101001148	26
101001149	23
101001150	15
101001151	16
101001152	16
101001153	10
101001154	9
101001155	21
101001156	6
101001157	36
101001158	24
101001159	24
101001160	22
101001161	27
101001162	21
101001163	27
101001164	25
101001165	1
101001166	2
101001167	25
101001168	28
101001169	23
101001170	16
101001171	4
101001172	16
101001173	17
101001174	15
101001175	10
101001176	21
101001177	32
101001178	24
101001179	20
101001180	2
101001181	28
101001182	32
101001183	31
101001184	12
101001185	24
101001186	2
101001187	28
101001188	24
101001189	15
101001190	1
101001191	24
101001192	42

**Cuadro: III.3.10 ...Continuación**

Clave de región, zona catastral y manzana	No. de predios
101001193	1
101001194	23
101001195	25
101001196	14
101001197	34
101001198	22
101001199	18
101001200	35
101001201	25
101001202	9
101001203	24
101001204	1
101001205	23
101001206	24
101001207	22
101001208	17
101001209	5
101001212	24
101001213	29
101001214	22
101001215	28
101001216	24
101001218	25
101001219	36
101001221	26
101001222	26
101001223	28
101001224	20
101001225	27
101001226	28
101001227	21
101001228	14
101001229	20
101001230	21
101001231	21
101001232	22
101001233	28
101001234	29
101001235	29
101001237	1
101001238	22
101001239	28
101001240	23
101001241	16
101001242	20
101001243	1
101001244	22
101001245	36
101001246	24
101001247	16

**Cuadro: III.3.10 ...Continuación**

Clave de región, zona catastral y manzana	No. de predios
101001248	32
101001249	34
101001250	27
101001251	25
101001252	26
101001253	40
101001254	1
101001255	32
101001256	20
101001257	5
101001258	14
101001260	1
101001261	1
101001262	1
101001263	2
101001264	2
101001265	1
101001266	1
101001267	1
101001268	4
101001269	1
101001270	1
101001271	1
101001272	16
101001273	34
101001274	34
101001275	32
101001276	14
101001277	29
101001278	25
101001279	32
101001280	30
101001281	1
101001282	72
101001283	31
101001284	17
101001287	1
101001288	1
101001289	8
101001290	4
101001291	8
101001292	9
101001293	1
101001301	7
101001302	25
101001303	32
101001313	1
101001318	57
101001319	19
101001320	16

**Cuadro: III.3.10 ...Continuación**

Clave de región, zona catastral y manzana	No. de predios
101001326	1
101002001	4
101002002	14
101002003	22
101002004	24
101002005	29
101002006	24
101002007	27
101002008	25
101002009	23
101002010	27
101002011	25
101002012	28
101002013	22
101002014	24
101002015	31
101002016	34
101002017	29
101002018	27
101002019	26
101002020	18
101002021	18
101002022	27
101002023	25
101002024	20
101002025	21
101002026	25
101002027	20
101002028	20
101002029	6
101002030	20
101002031	21
101002032	21
101002033	23
101002034	22
101002035	22
101002036	27
101002037	24
101002038	25
101002039	22
101002040	27
101002041	25
101002042	21
101002043	23
101002044	19
101002045	27
101002046	19
101002047	30
101002048	25
101002049	33

**Cuadro: III.3.10 ...Continuación**

Clave de región, zona catastral y manzana	No. de predios
101002050	28
101002051	21
101002052	19
101002053	3
101002054	23
101002055	20
101002056	29
101002057	23
101002058	10
101002059	22
101002060	25
101002061	21
101002062	1
101002063	26
101002064	12
101002065	1
101002066	20
101002067	21
101002068	27
101002069	30
101002070	23
101002071	21
101002072	28
101002073	22
101002074	26
101002075	26
101002076	28
101002077	23
101002078	21
101002079	29
101002080	32
101002081	20
101002082	17
101002083	20
101002084	7
101002085	16
101002086	15
101002087	17
101002088	16
101002089	17
101002090	19
101002091	14
101002092	18
101002093	16
101002094	17
101002095	9
101002096	21
101002097	25
101002098	28
101002099	30

**Cuadro: III.3.10 ...Continuación**

Clave de región, zona catastral y manzana	No. de predios
101002100	25
101002101	33
101002102	29
101002103	28
101002104	27
101002105	26
101002106	17
101002107	22
101002108	22
101002109	17
101002110	18
101002111	20
101002112	19
101002113	16
101002114	22
101002115	26
101002116	28
101002117	30
101002118	22
101002119	17
101002120	35
101002121	27
101002122	9
101002123	1
101002124	1
101002125	28
101002126	28
101002127	6
101002128	7
101002129	24
101002130	11
101002131	16
101002132	28
101002133	18
101002134	24
101002136	24
101002137	20
101002139	9
101002141	50
101002142	46
101002143	21
101002144	67
101002145	16
101002147	26
101002148	32
101002149	41
101002150	30
101002151	32
101002152	10
101002153	11

**Cuadro: III.3.10 ...Continuación**

Clave de región, zona catastral y manzana	No. de predios
101002154	50
101002155	28
101002156	23
101002157	30
101002159	18
101002160	30
101002161	31
101002164	31
101002165	28
101002166	26
101002167	14
101002168	1
101002169	40
101002170	27
101002171	28
101002172	21
101002173	31
101002174	35
101002175	5
101002176	28
101002177	25
101002178	31
101002179	18
101002180	1
101002181	36
101002182	12
101002183	15
101002184	13
101002185	23
101002187	3
101002188	6
101002189	15
101002190	6
101002193	20
101002194	35
101002195	56
101002200	6
101002201	15
101002202	16
101002203	18
101002205	21
101002206	22
101002207	20
101002208	43
101002209	39
101002210	20
101002211	4
101002212	1
101002221	35
101002224	10

**Cuadro: III.3.10 ...Continuación**

Clave de región, zona catastral y manzana	No. de predios
101002225	11
101002226	12
101002227	17
101002228	24
101002230	19
101002231	21
101002232	12
101002233	20
101002234	31
101002235	15
101002236	52
101002237	23
101002238	8
101002244	18
101002246	11
101002247	22
101002248	34
101002249	30
101002251	2
101002252	6
101002253	17
101002254	26
101002255	1
101002277	4
101003001	2
101003002	28
101003003	23
101003004	31
101003005	32
101003006	23
101003007	15
101003008	21
101003009	25
101003010	28
101003011	23
101003012	23
101003013	23
101003014	23
101003015	27
101003016	34
101003017	33
101003018	22
101003019	17
101003020	30
101003021	32
101003022	30
101003023	17
101003024	14
101003025	28
101003026	26

**Cuadro: III.3.10 ...Continuación**

Clave de región, zona catastral y manzana	No. de predios
101003027	21
101003028	21
101003029	27
101003030	23
101003031	32
101003037	2
101003038	15
101003039	19
101003040	33
101003041	25
101003042	28
101003043	25
101003044	23
101003045	22
101003046	28
101003047	22
101003048	31
101003049	23
101003050	23
101003051	25
101003052	23
101003053	25
101003054	27
101003055	30
101003056	28
101003057	28
101003058	30
101003059	22
101003060	1
101003061	20
101003062	27
101003063	25
101003064	20
101003065	19
101003066	28
101003067	2
101003072	12
101003073	8
101003074	7
101003075	21
101003076	16
101003077	19
101003078	11
101003079	23
101003080	23
101003081	17
101003082	23
101003083	29
101003084	22
101003085	29



**Cuadro: III.3.10 ...Continuación**

Clave de región, zona catastral y manzana	No. de predios
101003086	23
101003087	26
101003088	24
101003089	26
101003090	24
101003091	14
101003092	31
101003093	24
101003094	29
101003095	28
101003096	21
101003097	17
101003098	21
101003099	21
101003100	21
101003101	29
101003102	15
101003103	22
101003104	20
101003105	29
101003106	13
101003107	12
101003108	23
101003109	17
101003110	21
101003111	26
101003112	20
101003113	19
101003114	26
101003115	22
101003116	26
101003117	23
101003118	24
101003119	29
101003120	29
101003121	17
101003122	3
101003123	15
101003125	20
101003126	12
101003127	24
101003128	28
101003129	29
101003130	21
101003131	31
101003132	30
101003133	20
101003134	30
101003135	37
101003136	39

**Cuadro: III.3.10 ...Continuación**

Clave de región, zona catastral y manzana	No. de predios
101003137	35
101003138	10
101003139	6
101003140	21
101003141	20
101003142	28
101003143	28
101003144	24
101003145	23
101003146	25
101003147	27
101003148	24
101003149	24
101003150	26
101003151	29
101003152	3
101003153	3
101003154	20
101003155	21
101003156	9
101003158	15
101003159	20
101003160	24
101003161	24
101003162	24
101003163	22
101003164	25
101003165	30
101003166	25
101003167	17
101003168	7
101003169	11
101003171	1
101003172	5
101003173	14
101003174	27
101003175	24
101003176	25
101003177	22
101003178	23
101003179	25
101003180	21
101003181	21
101003184	4
101003185	18
101003188	4
101003189	30
101003190	29
101003191	34
101003192	14

**Cuadro: III.3.10 ...Continuación**

Clave de región, zona catastral y manzana	No. de predios
101003193	1
101003195	29
101003196	54
101003197	45
101003198	49
101003206	19
101003207	11
101003208	31
101003209	32
101003210	1
101003211	19
101003212	24
101003213	25
101003214	8
101003215	8
101003216	19
101003217	21
101003218	22
101003219	21
101003220	1
101003221	41
101003222	149
101003223	52
101003224	59
101003235	21
101003236	17
101003237	44
101003238	13
101003239	20
101003240	19
101003241	19
101003242	20
101003243	20
101003244	20
101003245	23
101003246	25
101003247	24
101003248	22
101003249	22
101003250	2
101003251	1
101003252	1
101003253	1
101003254	14
101003255	23
101003256	20
101003257	20
101003258	23
101003259	9
101003260	2

**Cuadro: III.3.10 ...Continuación**

Clave de región, zona catastral y manzana	No. de predios
101003261	3
101003263	10
101003264	34
101003265	46
101003266	35
101003267	34
101003268	77
101003269	78
101003270	102
101003271	9
101003272	24
101003273	26
101003274	29
101003276	28
101003277	27
101003278	24
101003279	26
101003280	25
101003281	21
101003282	14
101003289	16
101003290	28
101003292	32
101003293	35
101003294	40
101003295	42
101003296	38
101003297	35
101003298	32
101003299	26
101003300	20
101003301	32
101003302	32
101003303	28
101003304	22
101003305	18
101003306	22
101003310	30
101003311	22
101003312	16
101003313	19
101003314	28
101003315	28
101003318	7
101003319	32
101003320	24
101003321	26
101003322	15
101003323	1
101003324	26

**Cuadro: III.3.10 ...Continuación**

Clave de región, zona catastral y manzana	No. de predios
101003325	1
101003326	16
101003327	22
101003328	16
101003331	92
101003332	25
101003333	17
101003334	13
101003340	19
101003342	14
101003343	9
101003344	7
101003345	25
101003346	32
101003347	12
101003366	8
101003367	19
101003368	4
101003369	7
101003370	16
101003371	5
101003372	13
101003373	46
101003374	44
101003375	13
101003376	56
101003377	22
101003378	11
101003381	12
101003382	3
101003384	2
101003385	1
101004001	1
101004002	1
101004003	14
101004004	28
101004005	18
101004006	18
101004007	20
101004008	22
101004009	10
101004010	14
101004011	20
101004012	18
101004013	14
101004014	1
101004015	21
101004016	27
101004017	17
101004018	44

**Cuadro: III.3.10 ...Continuación**

Clave de región, zona catastral y manzana	No. de predios
101004019	27
101004020	19
101004021	28
101004022	28
101004023	59
101004024	22
101004025	32
101004026	10
101004027	22
101004028	29
101004029	20
101004030	13
101004031	37
101004032	26
101004033	27
101004034	35
101004035	31
101004036	22
101004037	28
101004038	18
101004039	26
101004040	22
101004041	13
101004042	5
101004043	26
101004044	26
101004045	24
101004046	25
101004047	27
101004048	17
101004049	11
101004050	23
101004051	24
101004052	24
101004053	1
101004054	20
101004055	20
101004056	32
101004057	21
101004058	26
101004059	20
101004060	21
101004061	22
101004062	11
101004063	20
101004064	23
101004065	24
101004066	8
101004067	2
101004068	15

**Cuadro: III.3.10 ...Continuación**

Clave de región, zona catastral y manzana	No. de predios
101004069	23
101004070	24
101004071	19
101004072	20
101004073	28
101004074	35
101004075	33
101004076	15
101004077	25
101004078	33
101004079	20
101004080	2
101004081	15
101004082	14
101004083	19
101004084	25
101004085	23
101004086	20
101004089	26
101004090	26
101004091	22
101004092	18
101004093	26
101004094	21
101004095	20
101004096	8
101004097	3
101004098	4
101004099	20
101004100	19
101004101	22
101004102	31
101004103	36
101004104	19
101004105	18
101004106	17
101004107	9
101004109	17
101004110	19
101004111	28
101004112	19
101004113	15
101004114	5
101004115	13
101004116	5
101004117	3
101004118	8
101004119	7
101004120	8
101004121	10

**Cuadro: III.3.10 ...Continuación**

Clave de región, zona catastral y manzana	No. de predios
101004122	30
101004123	16
101004124	23
101004125	11
101004126	27
101004127	17
101004128	29
101004129	10
101004130	5
101004131	21
101004132	17
101004133	11
101004134	22
101004135	5
101004136	14
101004137	24
101004138	28
101004139	23
101004140	1
101004141	28
101004142	10
101004143	1
101004144	25
101004145	11
101004146	2
101004147	20
101004148	25
101004149	30
101004150	52
101004151	35
101004152	39
101004153	28
101004154	22
101004155	28
101004157	24
101004158	16
101004159	1
101004160	16
101004161	22
101004162	1
101004163	2
101004164	39
101004165	30
101004166	18
101004167	24
101004168	41
101004169	46
101004170	44
101004171	35
101004172	43

**Cuadro: III.3.10 ...Continuación**

Clave de región, zona catastral y manzana	No. de predios
101004173	36
101004174	27
101004175	40
101004176	48
101004177	29
101004178	2
101004179	31
101004180	5
101004182	19
101004183	21
101004184	16
101004185	19
101004186	15
101004200	37
101004201	29
101004202	26
101004203	21
101004204	13
101004205	37
101004206	40
101004207	43
101004208	32
101004209	41
101004210	42
101004211	19
101004212	28
101004213	20
101004214	21
101004215	52
101004216	32
101004217	20
101004218	23
101004219	32
101004220	52
101004221	27
101004222	33
101004223	14
101004224	28
101004234	26
101004235	16
101004236	15
101004238	21
101004243	29
101004244	7
101004245	15
101004246	31
101004247	1
101004248	29
101004249	28
101004250	16

**Cuadro: III.3.10 ...Continuación**

Clave de región, zona catastral y manzana	No. de predios
101004251	1
101004252	28
101004253	31
101004254	25
101004255	26
101004256	28
101004257	22
101004258	11
101004259	23
101004260	26
101004261	22
101004262	24
101004263	24
101004264	24
101004265	15
101004266	22
101004267	29
101004268	30
101004269	17
101004270	11
101004271	15
101004272	1
101004280	15
101004281	37
101004282	14
101004283	30
101004284	1
101004285	48
101004286	4
101004287	30
101004288	28
101004289	37
101004290	18
101004291	10
101004292	21
101004293	20
101004294	19
101004296	21
101004297	21
101004298	34
101004299	13
101004301	48
101004302	40
101004303	23
101004304	22
101004305	26
101004306	1
101004308	10
101004309	74
101004310	8

**Cuadro: III.3.10 ...Continuación**

Clave de región, zona catastral y manzana	No. de predios
101004314	72
101004400	5
101004401	19
101004402	7
101004403	6
101004404	2
101004405	3
101004406	10
101004407	1
101004408	1
101004409	15
101004410	15
101004411	9
101004412	10
101004413	12
101004414	7
101004417	30
101004418	16
101004419	16
101004420	7
101004422	26
101004423	26
101004424	14
101004425	13
101004426	6
101004427	17
101004428	9
101004429	5
101004430	14
101004431	13
101004432	5
101004433	1
101004434	1
101004435	3
101004436	10
101004437	1
101004438	9
101004439	4
101004440	1
101004441	1
101004442	9
101004443	5
101004444	3
101004445	5
101004446	1
101004447	12
101004448	14
101004449	1
101004450	5
101004451	5

**Cuadro: III.3.10 ...Continuación**

Clave de región, zona catastral y manzana	No. de predios
101004452	5
101004454	8
101004455	2
101004456	1
101004460	63
101005001	20
101005002	5
101005003	1
101005004	8
101005005	26
101005006	2
101005091	1
101005156	11
101005157	5
101005158	11
101005159	29
101005160	12
101005161	22
101005163	11
101005164	8
101005165	14
101005181	22
101005182	28
101005183	32
101005184	10
101005186	37
101005187	17
101005188	158
101005189	1
101005190	11
101005191	21
101005192	14
101005193	16
101005194	21
101005195	13
101005197	6
101005198	24
101005199	28
101005200	16
101005201	3
101005202	19
101005204	27
101005205	21
101005206	38
101005207	14
101005208	17
101005209	20
101005210	35
101005212	27
101005213	31

**Cuadro: III.3.10 ...Continuación**

Clave de región, zona catastral y manzana	No. de predios
101005214	14
101005215	24
101005216	31
101005217	18
101005218	25
101005224	21
101005225	12
101005226	1
101005227	46
101005228	21
101005229	5
101005230	14
101005231	16
101005232	7
101005233	1
101005234	96
101005235	1
101005236	1
101005237	1
101005238	12
101005239	21
101005240	14
101005241	18
101005242	18
101005243	18
101005244	11
101005245	182
101005246	450
101005247	349
101005248	231
101005251	4
101005260	1
101005270	1
101005271	1
101005273	1
101005275	1
101005277	1
101005278	1
101005286	1
101006001	8
101006002	8
101006003	11
101006007	3
101006008	15
101006009	16
101006010	1
101006011	15
101006012	1
101006013	3
101006014	4

**Cuadro: III.3.10 ...Continuación**

Clave de región, zona catastral y manzana	No. de predios
101006016	2
101006019	4
101006020	65
101006021	15
101006022	10
101006023	3
101006024	4
101006031	21
101006032	16
101006040	2
101006041	7
101006042	2
101006043	4
101006044	1
101006045	14
101006070	6
101006071	6
101006072	11
101006073	7
101006075	4
101006076	6
101006077	1
101006078	2
101006079	2
101006080	6
101006081	4
101007001	30
101007002	42
101007003	12
101007005	14
101007006	28
101007007	14
101007008	23
101007009	14
101007010	31
101007011	12
101007013	25
101007014	23
101007015	29
101007019	19
101007020	29
101007022	30
101007023	29
101007024	42
101007025	25
101007026	19
101007027	19
101007028	26
101007029	25
101007030	31

**Cuadro: III.3.10 ...Continuación**

Clave de región, zona catastral y manzana	No. de predios
101007031	23
101007032	7
101007033	4
101007034	25
101007035	5
101007036	12
101007037	40
101007038	6
101007039	17
101007040	21
101007041	16
101007042	16
101007043	22
101007044	26
101007045	32
101007046	24
101007047	18
101007048	57
101007050	21
101007051	11
101007052	5
101007053	1
101007054	20
101007055	25
101007056	23
101007057	33
101007058	35
101007059	28
101007060	13
101007061	31
101007062	31
101007063	32
101007064	41
101007065	20
101007067	22
101007068	21
101007069	12
101007070	17
101007071	8
101007072	26
101007073	18
101007074	21
101007075	21
101007076	22
101007077	41
101007078	29
101007079	23
101007080	39
101007081	40
101007082	27

**Cuadro: III.3.10 ...Continuación**

Clave de región, zona catastral y manzana	No. de predios
101007083	14
101007084	18
101007085	29
101007086	32
101007087	26
101007088	37
101007089	2
101007098	51
101007099	42
101007100	37
101007101	1
101007102	40
101007103	24
101007104	27
101007105	40
101007106	27
101007107	27
101007108	28
101007109	47
101007114	46
101007115	57
101007117	36
101007118	42
101007119	13
101007120	7
101007121	19
101007123	39
101007125	36
101007126	30
101007127	22
101007129	7
101007130	17
101007131	12
101007132	15
101007133	14
101007134	22
101007135	12
101007136	14
101007137	19
101007138	7
101007139	17
101007140	6
101007142	1
101007143	9
101007144	6
101007145	6
101007146	30
101007147	13
101007148	10
101007151	23



**Cuadro: III.3.10 ...Continuación**

Clave de región, zona catastral y manzana	No. de predios
101007152	5
101007153	3
101007155	48
101007156	11
101007157	7
101007158	19
101007159	1
101007160	4
101007161	31
101007163	9
101007164	25
101007165	2
101007199	1
101007201	1
101007202	1
101007203	1
101007204	1
101007210	8
101007215	1
101007221	1
101007224	1
101008001	6
101008003	2
101008004	22
101008005	24
101008006	20
101008007	37
101008008	28
101008011	19
101008012	16
101008014	13
101008015	10
101008016	14
101008017	27
101008018	18
101008019	20
101008020	11
101008021	14
101008022	22
101008023	12
101008024	28
101008025	15
101008026	16
101008027	19
101008028	22
101008029	29
101008030	13
101008031	25
101008032	21
101008033	22

**Cuadro: III.3.10 ...Continuación**

Clave de región, zona catastral y manzana	No. de predios
101008034	13
101008035	28
101008036	7
101008037	16
101008038	22
101008039	22
101008040	6
101008041	12
101008042	18
101008044	15
101008045	76
101008046	15
101008047	13
101008048	11
101008049	9
101008050	73
101008051	61
101008053	22
101008054	18
101008055	14
101008056	22
101008058	3
101008061	24
101008062	25
101008063	18
101008064	13
101008065	8
101008066	36
101008067	24
101008068	6
101008069	17
101008070	24
101008071	29
101008072	16
101008073	6
101008074	5
101008075	19
101008076	2
101008077	12
101008080	27
101008081	17
101008082	53
101008083	8
101008086	4
101008110	39
101008111	37
101008112	27
101009001	2
101009002	15
101009003	1

**Cuadro: III.3.10 ...Continuación**

Clave de región, zona catastral y manzana	No. de predios
101009005	1
101009006	5
101009007	3
101009008	1
101009009	2
101009010	28
101009011	3
101009012	3
101009013	83
101009018	37
101009019	17
101009020	38
101009021	2
101009022	38
101009023	40
101009024	39
101009025	29
101009026	2
101009028	8
101009029	5
101009030	10
101009031	18
101009032	15
101009033	16
101009045	11
101009050	28
101009051	3
101009052	25
101009053	3
101009055	61
101009056	25
101009057	79
101009058	8
101009059	7
101009060	20
101009061	25
101009062	23
101009063	25
101009064	25
101009065	16
101009066	17
101009067	12
101009068	12
101009069	18
101009070	6
101009071	53
101009072	59
101009073	25
101009074	25
101009075	25

**Cuadro: III.3.10 ...Continuación**

Clave de región, zona catastral y manzana	No. de predios
101009076	7
101009077	2
101009079	3
101009080	1
101009081	28
101009082	24
101009083	24
101009084	24
101009085	36
101009086	24
101009087	24
101009088	16
101009089	16
101009090	24
101009091	12
101009125	15
101009126	9
101009127	19
101009128	17
101009129	16
101009130	20
101010003	23
101010004	1
101010005	23
101010006	36
101010007	10
101010008	23
101010009	13
101010010	10
101010011	1
101010012	30
101010013	2
101010014	11
101010015	32
101010016	19
101010017	33
101010022	38
101010024	24
101010025	36
101010026	33
101010027	4
101010028	7
101010031	6
101010033	9
101010034	12
101010036	19
101010038	47
101010042	1
101010045	6
101010046	2

**Cuadro: III.3.10 ...Continuación**

Clave de región, zona catastral y manzana	No. de predios
101010047	1
101010049	3
101010051	2
101010052	3
101010061	32
101010062	23
101010065	21
101010066	12
101010067	17
101010068	7
101011001	24
101011002	52
101011003	4
101011004	60
101011005	66
101011006	54
101011007	46
101011008	20
101011009	51
101011010	18
101011011	2
101011015	22
101011017	38
101011020	15
101011021	58
101011022	30
101011023	30
101011024	45
101011026	29
101011027	30
101011028	30
101011029	9
101011031	38
101011032	47
101011033	30
101011036	30
101011037	30
101011038	71
101011041	22
101011042	22
101011043	25
101011044	26
101011045	30
101011046	26
101011047	26
101011048	26
101011053	1
101011054	24
101011055	24
101011056	54

**Cuadro: III.3.10 ...Continuación**

Clave de región, zona catastral y manzana	No. de predios
101011057	68
101011068	24
101011069	24
101011070	6
101011071	3
101011073	23
101011074	20
101011076	8
101011077	19
101011078	23
101011085	16
101011086	15
101011087	89
101011088	14
101011089	14
101011090	14
101011091	14
101011092	27
101011093	29
101011094	20
101011095	14
101011096	28
101011097	22
101011098	27
101011099	12
101011100	13
101011101	8
101011102	22
101011103	14
101011104	14
101011105	14
101011106	7
101011107	15
101011108	5
101011109	10
101011110	12
101011111	6
101011112	14
101011113	23
101011114	15
101011115	10
101011116	18
101011117	10
101011118	14
101011119	12
101011120	6
101011121	15
101011122	10
101011123	14
101011124	20

**Cuadro: III.3.10 ...Continuación**

Clave de región, zona catastral y manzana	No. de predios
101011125	16
101011126	18
101011127	16
101011128	20
101011145	15
101011146	26
101011147	19
101011148	34
101011149	18
101011150	9
101011160	51
101011161	18
101011162	16
101011163	3
101012001	64
101012011	1
101012012	5
101012013	7
101012015	5
101012017	9
101012018	19
101012021	1
101012022	1
101012023	33
101012024	22
101012025	15
101012026	22
101012027	1
101012029	55
101012030	22
101012031	22
101012032	42
101012033	24
101012034	24
101012035	1
101012039	20
101012040	12
101012042	40
101012043	40
101012044	40
101012056	26
101012057	30
101012058	30
101012060	47
101012061	28
101012062	10
101012063	18
101012064	26
101012065	18
101012066	16

**Cuadro: III.3.10 ...Continuación**

Clave de región, zona catastral y manzana	No. de predios
101012068	20
101012069	48
101012070	24
101012071	12
101012072	24
101012073	18
101012074	18
101012080	40
101012081	40
101012082	20
101012083	20
101012084	40
101012085	30
101012086	22
101012087	30
101012088	30
101012089	30
101012090	30
101012091	30
101012092	30
101012093	30
101012094	30
101012095	30
101012096	30
101012097	30
101012100	26
101012101	16
101012118	5
101012120	1
101012121	19
101012122	5
101012123	1
101012126	102
101012127	41
101012128	20
101012129	32
101012130	10
101013001	70
101013002	53
101013003	19
101013004	44
101013005	44
101013006	167
101013007	44
101013008	2
101013012	79
101013013	37
101013014	32
101013015	36
101013016	38

**Cuadro: III.3.10 ...Continuación**

Clave de región, zona catastral y manzana	No. de predios
101013017	12
101013018	12
101013019	38
101013020	12
101013021	38
101013022	11
101013023	39
101013024	174
101013025	32
101013026	8
101013027	30
101013031	1
101013032	22
101013033	26
101013034	30
101013035	15
101013036	65
101013037	53
101013038	16
101013039	32
101013040	11
101013041	5
101013042	22
101013043	18
101013053	70
101013056	62
101013060	1
101013062	1
101013074	96
101013076	24
101013078	29
101013079	50
101013080	5
101013095	23
101013096	9
101013098	36
101013099	6
101013100	27
101013101	54
101013102	19
101013103	20
101013104	27
101013105	1
101013106	10
101013107	57
101013108	99
101013109	14
101013110	115
101013111	6
101013112	22

**Cuadro: III.3.10 ...Continuación**

Clave de región, zona catastral y manzana	No. de predios
101013113	31
101013114	8
101013115	1
101013116	14
101013117	15
101013118	19
101013119	36
101013120	117
101013121	11
101013122	1
101013123	12
101013124	34
101013125	74
101013126	15
101013127	28
101013129	2
101013130	7
101013131	1
101013132	26
101013133	26
101013134	26
101013135	26
101013136	26
101013137	26
101013140	17
101013141	13
101013142	9
101013143	56
101013144	2
101013145	42
101013146	43
101013147	46
101013148	44
101013149	27
101013150	21
101013151	22
101013152	22
101013153	24
101013154	1
101013155	52
101013156	1
101013157	14
101013158	63
101013159	62
101013160	59
101013161	53
101013162	79
101013163	75
101013164	53
101013165	55

**Cuadro: III.3.10 ...Continuación**

Clave de región, zona catastral y manzana	No. de predios
101013166	56
101013167	56
101013168	54
101013169	55
101013170	55
101013171	12
101013172	7
101013173	77
101013174	55
101013175	12
101013182	1
101013190	14
101013191	12
101013192	57
101013193	29
101013194	28
101013195	8
101013196	41
101013197	32
101013198	15
101013199	9
101013500	28
101013501	57
101013502	26
101014002	1
101014003	26
101014004	31
101014005	49
101014006	38
101014007	34
101014008	28
101014009	45
101014011	56
101014012	23
101014013	7
101014015	20
101014016	10
101014019	33
101014020	37
101014022	31
101014023	84
101014024	64
101014025	28
101014026	1
101014027	28
101014028	36
101014029	12
101014034	35
101014035	40
101014036	14

**Cuadro: III.3.10 ...Continuación**

Clave de región, zona catastral y manzana	No. de predios
101014037	16
101014038	24
101014040	99
101014041	8
101014049	23
101014050	2
101014051	79
101014052	18
101014053	65
101014054	16
101014055	48
101014056	24
101014057	34
101014058	19
101014059	23
101014060	4
101014061	8
101014062	1
101014063	3
101014064	8
101014066	12
101014067	9
101014068	10
101014069	8
101014070	8
101014074	24
101014075	33
101014076	41
101014077	48
101014078	48
101014079	21
101014080	34
101014081	40
101014082	65
101014083	47
101014084	37
101014086	104
101014087	38
101014088	65
101014089	97
101014090	31
101014091	104
101014092	65
101014094	20
101014095	27
101014096	1
101014097	20
101014098	81
101014099	18
101014100	37

**Cuadro: III.3.10 ...Continuación**

Clave de región, zona catastral y manzana	No. de predios
101014101	18
101014102	48
101014103	55
101014104	33
101014105	37
101014106	33
101014108	22
101014109	39
101014110	19
101014111	37
101014112	44
101014113	44
101014114	44
101014115	44
101014116	44
101014117	44
101014118	7
101014134	13
101014135	28
101014136	28
101014137	8
101014138	16
101014139	16
101014140	26
101014141	26
101014142	20
101014143	34
101014144	34
101014145	8
101014146	26
101014147	26
101014148	13
101014149	26
101014150	22
101014151	11
101014152	22
101014153	22
101014156	11
101014157	12
101014158	12
101014159	17
101014160	10
101014170	21
101014171	13
101014172	12
101014173	14
101014174	33
101014175	11
101014176	12
101014180	18

**Cuadro: III.3.10 ...Continuación**

Clave de región, zona catastral y manzana	No. de predios
101014181	18
101014182	12
101014183	12
101014185	9
101014186	12
101014250	39
101014254	1
101014270	62
101014271	4
101014272	9
101014300	46
101014301	12
101014305	13
101014306	11
101014307	24
101014308	21
101014309	24
101014310	24
101014311	24
101014313	14
101014314	16
101014315	3
101014316	12
101014317	20
101014320	8
101014321	3
101014322	6
101014323	21
101014324	12
101014325	9
101014326	7
101014327	27
101014328	34
101014329	16
101014330	14
101014331	3
101014332	5
101014333	22
101014334	24
101014335	26
101014336	28
101014337	14
101015001	3
101015002	28
101015003	10
101015004	15
101015005	27
101015006	31
101015007	100
101015008	33

**Cuadro: III.3.10 ...Continuación**

Clave de región, zona catastral y manzana	No. de predios
101015009	19
101015010	43
101015011	12
101015012	40
101015013	38
101015017	1
101015018	53
101015019	58
101015021	24
101015022	14
101015024	41
101015025	13
101015027	9
101015028	10
101015029	10
101015030	36
101015031	2
101015032	14
101015033	14
101015034	16
101015035	24
101015036	20
101015037	64
101015038	16
101015039	9
101015040	25
101015041	12
101015042	14
101015043	13
101015044	14
101015045	15
101015047	8
101015048	15
101015049	9
101015050	30
101015051	48
101015052	27
101015053	14
101015054	16
101015055	5
101015056	12
101015057	19
101015060	10
101015061	17
101015062	24
101015063	9
101015065	18
101015066	21
101015067	36
101015068	16

**Cuadro: III.3.10 ...Continuación**

Clave de región, zona catastral y manzana	No. de predios
101015069	16
101015071	1
101015072	9
101015073	30
101015074	23
101015076	16
101015077	32
101015078	42
101015079	33
101015080	22
101015081	16
101015082	16
101015084	32
101015085	32
101015086	32
101015088	28
101015089	18
101015094	2
101015095	3
101015096	3
101015097	1
101015098	3
101015100	1
101015173	1
101015174	1
101015191	1
101015245	1
101015282	1
101015284	1
101015285	1
101016001	12
101016002	11
101016003	10
101016004	11
101016005	13
101016006	6
101016007	13
101016008	20
101016009	21
101016010	20
101016011	8
101016012	8
101016013	6
101016014	17
101016015	19
101016016	20
101016017	13
101016018	6
101016019	8
101016020	16



**Cuadro: III.3.10 ...Continuación**

Clave de región, zona catastral y manzana	No. de predios
101016021	16
101016026	8
101016027	8
101016028	6
101016029	17
101016030	19
101016031	20
101016032	23
101016033	6
101016034	6
101016035	15
101016036	12
101016037	21
101016038	21
101016039	21
101016040	8
101016041	8
101016042	8
101016043	19
101016044	18
101016045	18
101016046	18
101016047	10
101016048	28
101016049	24
101016050	16
101016051	9
101016052	50
101017002	51
101017003	39
101017004	44
101017005	11
101017006	55
101017007	22
101017008	22
101017009	30
101017011	9
101017012	14
101017013	33
101017014	116
101017015	127
101017016	25
101017017	95
101017018	129
101017019	20
101017020	2
101017021	1
101017022	30
101017025	16
101018008	1

**Cuadro: III.3.10 ...Continuación**

Clave de región, zona catastral y manzana	No. de predios
101018010	12
101018011	29
101018012	22
101018013	22
101018014	34
101018015	43
101018016	52
101018017	51
101018018	23
101018019	66
101018020	56
101018022	12
101018023	15
101018024	1
101018025	8
101018026	15
101018027	12
101018028	14
101018029	17
101018030	45
101018031	17
101018032	5
101018033	10
101018034	54
101018035	30
101018041	17
101018042	35
101018043	36
101018044	1
101018045	34
101018046	36
101018047	11
101018048	23
101018049	17
101018050	9
101018051	1
101018056	6
101018057	6
101018058	7
101018059	4
101018060	4
101018061	11
101018063	1
101018070	4
101018071	10
101018072	16
101018073	13
101018074	13
101018075	3
101018076	23

**Cuadro: III.3.10 ...Continuación**

Clave de región, zona catastral y manzana	No. de predios
101018077	18
101018078	14
101018079	8
101018080	2
101018082	20
101018083	11
101018084	3
101018085	21
101018086	7
101018087	4
101018088	2
101018089	5
101018090	3
101018091	7
101018092	4
101018093	6
101018094	4
101018095	6
101018096	6
101018100	4
101018120	21
101018121	20
101018122	45
101018123	17
101018124	3
101018125	18
101018126	1
101018127	1
101018128	31
101018129	30
101018130	28
101018131	26
101018132	5
101018140	23
101018141	1
101018142	20
101018143	38
101018144	62
101018145	42
101018146	26
101018147	1
101018148	24
101018149	24
101018150	24
101018151	24
101018152	24
101018153	28
101018192	16
101018193	13
101018194	43

**Cuadro: III.3.10 ...Continuación**

Clave de región, zona catastral y manzana	No. de predios
101018195	33
101018196	34
101018197	36
101018198	31
101018199	93
101018202	54
101018203	31
101018220	2
101018221	1
101018222	40
101018223	38
101018224	36
101018225	33
101018226	17
101018227	17
101018228	1
101018229	1
101018230	1
101018231	1
101018232	31
101018233	35
101018234	33
101018249	5
101018250	26
101018251	37
101018252	19
101018253	24
101018254	6
101018255	2
101018260	10
101018261	1
101018262	35
101018263	21
101018265	2
101018500	8
101018501	13
101018502	7
101018503	36
101018504	5
101018505	13
101018506	9
101018507	4
101018508	4
101018509	32
101018510	50
101018511	17
101018512	26
101018513	8
101018514	18
101018515	13

**Cuadro: III.3.10 ...Continuación**

Clave de región, zona catastral y manzana	No. de predios
101018516	12
101018517	2
101018518	16
101018519	2
101018520	10
101018524	20
101018525	20
101018527	44
101018528	44
101018531	1
101018550	46
101018551	44
101018561	59
101018562	19
101018563	20
101018564	46
101018565	20
101018566	20
101018567	32
101018568	42
101018569	22
101018570	32
101018571	20
101018572	2
101018573	39
101018574	38
101018575	38
101018576	38
101018577	38
101018578	37
101018579	38
101018580	44
101018581	46
101018582	46
101018583	46
101018584	44
101018585	44
101018586	44
101018587	48
101018588	58
101018589	58
101018590	58
101018591	57
101018592	34
101018593	37
101018594	35
101018595	34
101018597	44
101018602	34
101018603	34

**Cuadro: III.3.10 ...Continuación**

Clave de región, zona catastral y manzana	No. de predios
101018604	34
101018605	33
101018606	34
101018607	33
101018608	33
101018609	30
101018610	30
101018611	30
101018612	30
101018613	30
101018614	28
101018615	30
101018616	31
101018617	32
101018626	32
101018627	32
101018628	32
101018629	32
101018630	32
101018631	19
101018632	18
101018633	20
101018634	18
101018635	18
101018636	20
101018637	22
101018638	20
101018639	20
101018640	11
101018641	20
101018645	44
101018647	32
101018648	20
101018649	20
101018650	20
101018651	20
101018652	20
101018653	20
101018654	21
101018655	20
101018656	20
101018657	20
101018658	21
101018659	32
101018660	32
101018661	32
101018662	32
101018663	44
101018666	32
101018667	32

**Cuadro: III.3.10 ...Continuación**

Clave de región, zona catastral y manzana	No. de predios
101018668	32
101018669	32
101018670	32
101018675	36
101018676	35
101018677	44
101018678	44
101018679	44
101018680	44
101018681	44
101018682	15
101018683	34
101018684	26
101018686	14
101018687	29
101018688	36
101018689	36
101018690	36
101018691	12
101018692	26
101018694	20
101018695	52
101018696	52
101018697	17
101018698	32
101018699	33
101018702	1
101018703	1
101019047	118
101019048	62
101019049	75
101019050	10
101019051	35
101019052	80
101019053	68
101019054	32
101019055	34
101019056	34
101019057	12
101019058	22
101019059	36
101019060	36
101019061	36
101019064	7
101019068	1
101019069	8
101019072	8
101020159	1
101021001	16
101021002	13

**Cuadro: III.3.10 ...Continuación**

Clave de región, zona catastral y manzana	No. de predios
101021003	11
101021004	22
101021005	507
101021006	452
101021007	475
101021008	13
101021009	28
101021010	28
101021011	1
101021012	1
101021013	1
101021014	22
101021015	10
101021016	32
101021017	24
101021018	32
101021019	32
101021020	21
101021021	21
101021022	21
101021023	21
101021024	21
101021025	1
101021026	28
101021027	1
101021028	26
101021043	24
101021044	24
101021045	24
101021046	24
101021047	32
101021048	32
101021049	32
101021050	1
101021051	32
101021052	32
101021070	32
101021071	32
101021072	1
101021073	32
101021074	28
101021075	53
101021076	56
101021077	44
101021078	4
101021079	46
101021080	43
101021085	7
101021086	13
101021087	14

**Cuadro: III.3.10 ...Continuación**

Clave de región, zona catastral y manzana	No. de predios
101022249	1
101025004	1
101025008	7
101025009	2
101025010	8
101025011	10
101025012	21
101025013	16
101025014	7
101025015	5
101025017	4
101025028	4
101025029	7
101025030	1
101025035	20
101025038	3
101025039	2
101025040	10
101025041	7
101025042	13
101025043	1
101025044	9
101025045	6
101025046	5
101025047	10
101025048	9
101025049	4
101025050	2
101025051	11
101025052	4
101025053	4
101025054	7
101025055	8
101026001	67
101026002	24
101026003	28
101026004	20
101026005	20
101026006	6
101026007	1
101026008	38
101026009	15
101026010	12
101026011	13
101026012	19
101026013	1
101026015	2
101026016	22
101026017	20
101026018	23

**Cuadro: III.3.10 ...Continuación**

Clave de región, zona catastral y manzana	No. de predios
101026019	25
101026020	18
101026021	22
101026022	18
101026024	1
101026026	9
101026027	10
101026029	1
101026030	1
101026032	4
101026033	21
101026034	14
101026037	1
101026038	2
101026039	6
101026040	1
101026041	15
101026042	20
101026043	16
101026045	14
101026046	24
101026047	13
101026048	12
101026049	26
101026050	22
101026051	4
101026052	4
101026053	15
101026054	18
101026055	1
101026056	6
101026058	27
101026061	7
101026063	5
101026064	37
101026065	12
101026066	15
101026067	3
101026068	18
101026069	1
101026070	25
101026071	10
101026072	10
101026073	11
101026074	12
101026075	15
101026076	10
101026077	2
101026078	8
101026150	17

**Cuadro: III.3.10 ...Continuación**

Clave de región, zona catastral y manzana	No. de predios
101026151	46
101026152	54
101026153	2
101026156	1
101026157	25
101026158	28
101026167	17
101026168	17
101026169	30
101026170	43
101026171	38
101026172	47
101026173	16
101026174	19
101026175	24
101026181	1
101026182	1
101026184	1
101026185	1
101026187	1
101026188	1
101026190	1
101026196	30
101026197	26
101026198	22
101026199	21
101026200	26
101026201	27
101026202	32
101026203	27
101026204	31
101026205	26
101026221	1
101026230	7
101026231	47
101026232	20
101026233	19
101026234	5
101026235	48
101026236	29
101026237	27
101026238	4
101026250	28
101026251	28
101026252	28
101026253	28
101026254	28
101026255	28
101026256	28
101026257	28

**Cuadro: III.3.10 ...Continuación**

Clave de región, zona catastral y manzana	No. de predios
101026258	28
101026259	1
101026263	1
101026265	29
101026266	28
101026267	29
101026268	26
101026269	29
101026270	25
101026271	26
101026272	28
101026274	29
101026275	29
101026276	28
101026277	29
101026278	29
101026279	26
101026280	29
101026281	29
101026282	29
101026290	3
101026291	28
101026292	10
101026293	17
101026294	27
101026295	23
101026296	41
101026297	12
101026298	18
101026299	27
101026312	1
101029293	1
101030002	1
101030003	6
101030005	17
101030006	19
101030007	29
101030008	22
101030009	36
101030010	22
101030011	5
101030012	1
101030013	1
101030014	2
101030015	2
101030016	1
101030017	1
101030018	2
101030019	1
101030020	1

**Cuadro: III.3.10 ...Continuación**

Clave de región, zona catastral y manzana	No. de predios
101030021	7
101030022	8
101030023	9
101030024	7
101030025	8
101030026	5
101030027	5
101030028	8
101030029	6
101030030	4
101030031	1
101030033	1
101030034	3
101030035	4
101030038	1
101030040	1
101030050	1
101030056	5
101030057	5
101030058	6
101030059	6
101030060	3
101030061	4
101030062	1
101030063	7
101030064	8
101030065	10
101030066	3
101030067	15
101030068	8
101030069	11
101030070	4
101030071	15
101030072	8
101030073	16
101030074	13
101030075	38
101030076	3
101030077	13
101030078	4
101030079	3
101030080	4
101030081	24
101030082	24
101030083	8
101030084	10
101030085	17
101030086	12
101030087	21
101030088	7

**Cuadro: III.3.10 ...Continuación**

Clave de región, zona catastral y manzana	No. de predios
101030089	19
101030090	7
101030091	11
101030092	6
101030093	6
101030096	6
101030097	8
101030098	15
101030109	10
101030110	1
101030111	9
101030112	3
101030113	3
101030114	2
101030115	8
101030117	12
101030119	12
101030120	28
101030121	6
101030122	12
101030123	9
101030124	4
101030125	10
101030126	14
101030127	5
101030128	4
101030129	5
101030130	8
101030131	3
101030132	6
101030133	8
101030134	4
101030135	6
101030136	3
101030137	7
101030138	5
101030144	5
101030145	5
101030146	2
101030150	2
101030153	17
101030155	14
101030156	12
101030157	13
101030158	16
101030159	26
101030160	10
101030161	13
101030162	9
101030163	12

**Cuadro: III.3.10 ...Continuación**

Clave de región, zona catastral y manzana	No. de predios
101030164	6
101030165	10
101030166	5
101030167	3
101030168	8
101030169	7
101030172	4
101030173	3
101030175	4
101030176	7
101030177	12
101030178	1
101030181	9
101030182	15
101030183	6
101030184	7
101030185	13
101030186	15
101030187	15
101030188	19
101030195	2
101033010	1
101033030	1
101035001	6
101035002	15
101035003	10
101035004	30
101035005	33
101035006	36
101035007	36
101035030	12
101035031	15
101035032	26
101035033	17
101035034	21
101035044	1
101035045	31
101035047	27
101035048	5
101035049	8
101035050	8
101035051	1
101035052	2
101035053	18
101035054	18
101040001	39
101040004	2
101044010	1
101044203	1
101050001	5

**Cuadro: III.3.10 ...Continuación**

Clave de región, zona catastral y manzana	No. de predios
101050002	8
101050003	3
101050004	7
101050005	4
101050006	7
101050007	3
101050008	5
101050009	9
101050010	5
101050011	2
101050012	4
101050013	4
101050014	10
101050015	11
101050016	6
101050017	3
101050018	1
101050020	3
101050022	3
101050023	8
101050024	8
101050025	3
101050026	7
101050027	7
101050028	1
101050029	3
101050030	1
101050031	3
101050150	1
101060001	9
101060002	8
101060004	16
101060005	13
101060006	15
101060007	7
101060008	14
101060010	9
101060011	7
101060012	8
101060013	1
101060014	6
101060015	3
101060017	16
101060018	17
101060019	13
101060020	14
101060021	6
101060022	20
101060023	11
101060024	9



**Cuadro: III.3.10 ...Continuación**

Clave de región, zona catastral y manzana	No. de predios
101060025	15
101060026	13
101060027	18
101060028	1
101060029	10
101060030	13
101060031	11
101060032	14
101060033	9
101070001	7
101070003	11
101070004	2
101070005	2
101070006	2
101070007	1
<b>Total</b>	<b>65,434</b>

FUENTE: H. XII Ayuntamiento de La Paz, Dirección General de Asentamientos Humanos y Obras Públicas, Dirección de Catastro, Coordinación de Modernización Catastral.

OBSERVACIONES:

La información corresponde al 15 de octubre de 2005. La dependencia no reportó la información correspondiente al año 2006 y 2007.

La información estuvo validada por el C. Arq. Carlos R. Tzompantzi M.

ELABORÓ: Patricia Mijares Ramírez.

**Cuadro: III.3.11**  
**Número de predios urbanos**  
**existentes por manzana en la**  
**región La Paz<sup>1/</sup> del municipio de**  
**La Paz, B.C.Sur, 2005**

Clave de región, zona catastral y manzana	No. de predios
103001001	18
103001002	5
103001003	4
103001004	5
103001005	9
103001006	5
103001007	4
103001008	2
103001009	3
103001010	7
103001011	1
103001012	15
103001013	13
103001014	8
103001015	18
103001016	16
103001017	9
103001018	8
103001019	6
103001020	7
103001021	7
103001022	5
103001023	7
103001024	9
103001025	7
103001026	9
103001027	8
103001028	8
103001029	8
103001030	5
103001033	6
103001034	6
103001035	9
103001036	7
103001037	8
103001038	8
103001039	8
103001040	7
103001041	6
103001042	10
103001043	8
103001046	6
103001047	5
103001048	7
103001049	6
103001050	7

**Cuadro: III.3.11 ...Continuación**

Clave de región, zona catastral y manzana	No. de predios
103001051	10
103001052	5
103001053	6
103001054	10
103001055	5
103001056	4
103001057	9
103001058	4
103001059	17
103001060	10
103001061	6
103001136	14
103003001	15
103003002	1
103003003	20
103003015	25
103005001	16
103005002	13
103005003	17
103005004	17
103005005	18
103005006	17
103005007	19
103005008	17
103005009	13
103005010	15
103005011	16
103005012	19
103005013	10
103005014	3
103012001	12
103012002	24
103012003	24
103012004	27
103012005	25
103012006	25
103012007	24
103012009	24
103012010	27
103012011	27
103012012	24
103012013	30
103012014	24
103012015	24
103012016	25
103012017	25

**Cuadro: III.3.11 ...Continuación**

Clave de región, zona catastral y manzana	No. de predios
103012018	24
103012019	24
103012020	25
103012021	24
103012022	24
103012023	24
103012024	24
103012025	23
103012026	18
103012027	15
103012028	9
103012029	7
103012030	22
103012031	9
103012032	13
103012033	18
103012034	24
103012035	24
103012036	24
103012037	24
103012038	24
103012039	24
103012040	25
103012041	24
103012042	24
103012043	24
103012044	25
103012045	25
103012046	26
103012047	24
103012048	28
103012049	32
103012050	24
103012051	33
103012052	24
103012053	13
103012054	1
103012055	24
103012056	25
103012057	25
103012058	24
103012059	26
103012060	24
103012061	22
103012062	24
103012063	24
103012064	30
103012065	22
103012066	22
103012067	24

**Cuadro: III.3.11 ...Continuación**

Clave de región, zona catastral y manzana	No. de predios
103012068	9
103012069	10
103012070	28
103012071	28
103012072	26
103012073	21
103012082	13
103012083	18
103012086	24
103012087	24
103012088	24
103012089	19
103012098	5
103012099	32
103012100	32
103012101	31
103012104	20
103012105	14
103012106	31
103012107	24
103012114	24
103012115	32
103012116	32
103012117	32
103012118	17
103015001	1
103015005	13
103015006	17
103015007	31
103015008	40
103015009	30
103015010	35
103015011	31
103015012	29
103015013	32
103015014	33
103015015	29
103015016	39
103015017	30
103015018	33
103015019	35
103015020	27
103015021	19
103015022	20
103015023	12
103015024	32
103015025	40
103015026	18
103015027	16
103015028	26

**Cuadro: III.3.11 ...Continuación**

Clave de región, zona catastral y manzana	No. de predios
103015029	30
103015030	27
103015031	26
103015032	31
103015033	30
103015034	30
103015035	28
103015036	32
103015037	31
103015038	25
103015039	30
103015040	45
103015041	42
103015042	35
103015043	18
103015044	13
103015045	30
103015046	28
103015047	32
103015048	35
103015049	38
103015050	27
103015051	46
103015052	12
103015053	39
103015054	38
103015055	33
103015056	37
103015057	34
103015058	32
103015059	39
103015060	18
103015061	6
103015062	27
103015063	31
103015064	27
103015065	26
103015066	32
103015067	28
103015068	28
103015069	105
103015070	37
103015071	4
103015072	1
103015073	72
103015074	85
103015080	11
103015081	22
103015082	22
103015083	21

**Cuadro: III.3.11 ...Continuación**

Clave de región, zona catastral y manzana	No. de predios
103015084	20
103015085	22
103015086	18
103015087	22
103015088	22
103015089	22
103015091	31
103015092	3
103015093	19
103015094	32
103015100	7
103015101	16
103015102	9
103015103	12
103015104	11
103015105	21
103015106	26
103015107	20
103015108	3
103015109	41
103015110	42
103015111	27
103015112	22
103015113	22
103015114	20
103015115	18
103015116	23
103015117	13
103015118	14
103015119	12
103015120	12
103015121	24
103015122	13
103015123	6
103015124	9
103015125	9
103015126	41
103015127	40
103015128	40
103015129	31
103015130	37
103015131	53
103015132	22
103015133	3
103015134	23
103015135	24
103015136	13
103015137	19
103015138	44
103015139	43

**Cuadro: III.3.11 ...Continuación**

Clave de región, zona catastral y manzana	No. de predios
103015192	44
103015193	22
103015194	28
103015195	22
103015196	44
103015197	44
103015198	44
103015199	44
103015200	44
103015201	56
103015202	56
103015203	16
103015204	16
103015205	56
103015206	10
103015215	20
103015216	40
103015217	40
103015218	35
103015219	18
103015220	20
103015232	19
103015233	30
103015237	76
103015244	38
103015245	37
103015246	23
103015250	16
103015251	32
103015252	42
103015253	42
103015254	2
103015255	4
103015256	7
103015257	14
103015258	22
103015259	28
103015261	14
103015267	39
103015268	39
103015269	31
103015270	9
103015271	8
103015272	13
103015273	14
103015274	16
103015275	32
103015276	42
103015277	42
103015278	42

**Cuadro: III.3.11 ...Continuación**

Clave de región, zona catastral y manzana	No. de predios
103015279	42
103015280	42
103015281	1
103015282	42
103015283	40
103015284	39
103015285	39
103015286	32
103015287	32
103015288	25
103015290	8
103015291	32
103015292	32
103015293	44
103015294	1
103015295	3
103015296	30
103015297	11
103015298	11
103015299	40
103015300	14
103015303	22
103015304	3
103015305	18
103015306	22
103015307	6
103015308	22
103015309	22
103015310	22
103015311	22
103015312	22
103015313	22
103015314	22
103015315	16
103015317	29
103015318	34
103015319	36
103015321	15
103015322	20
103015323	20
103015324	20
103015325	20
103015326	20
103015327	20
103015328	20
103015329	18
103015330	1
103015331	40
103015332	33
103015333	36

**Cuadro: III.3.11 ...Continuación**

Clave de región, zona catastral y manzana	No. de predios
103015334	11
103015335	8
103015336	29
103015337	30
103015338	30
103015339	30
103015340	30
103015341	30
103015342	30
103015343	30
103015344	30
103015345	30
103015346	29
103015347	19
103015351	19
103015352	20
103015353	23
103015354	25
103015355	16
103015356	6
103015357	30
103015358	34
103015359	36
103015360	23
103015361	36
103015362	44
103015363	34
103015364	24
103015365	25
103015366	18
103015367	18
103015368	34
103015369	35
103015370	23
103015371	10
103015372	1
103015373	34
103015374	8
103015375	34
103015380	10
103015384	42
103015385	16
103015386	10
103015387	1
103015388	4
103017001	10
103017002	9
103017003	9
103017004	6
103017005	6

**Cuadro: III.3.11 ...Continuación**

Clave de región, zona catastral y manzana	No. de predios
103017006	6
103017007	11
103017008	5
103017009	6
103017010	7
103017011	4
103017012	7
103017013	5
103017014	6
103017015	6
103017016	5
103017017	4
103017018	8
103017019	2
103017020	2
103017021	1
103017022	4
103017023	7
103017024	5
103017025	6
103017026	4
103017027	8
103017028	7
103017029	6
103017030	5
103017031	6
103017032	5
103017033	1
103017034	9
103017035	6
103017036	6
103017037	9
103017038	4
103017039	5
103017040	5
103017041	8
103017042	10
103017043	6
103017044	6
103017045	10
103017046	5
103017047	6
103017048	6
103017049	5
103017050	6
103017051	9
103017052	8
103017053	3
103017054	5
103017055	12

**Cuadro: III.3.11 ...Continuación**

Clave de región, zona catastral y manzana	No. de predios
103017056	5
103017057	1
103017058	10
103017059	7
103017060	9
103017061	10
103017062	10
103017063	6
103017064	8
103017065	9
103017066	10
103017067	1
103017068	5
103017070	1
103017071	16
103017072	16
103017073	18
103017074	12
103017075	20
103017076	3
103017077	5
103017078	5
103017079	13
103017080	22
103017081	10
103017082	8
103017083	8
103017084	7
103017085	10
103017086	9
103017087	13
103017088	5
103017089	9
103017090	12
103017091	8
103017150	6
103017151	5
103017152	6
103017153	5
103017154	4
103017155	7
103017156	6
103017157	9
103017159	4
103017160	4
103017161	5
103017162	4
103017163	5
103017164	6
103017165	7

**Cuadro: III.3.11 ...Continuación**

Clave de región, zona catastral y manzana	No. de predios
103017166	11
103017167	6
103017168	6
103017169	6
103017170	6
103017171	6
103017172	6
103017173	8
103017174	4
103017175	5
103017176	4
103017177	6
103017178	4
103017179	6
103017180	6
103017181	6
103017182	5
103017183	7
103017184	7
103017185	4
103017186	5
103017187	8
103017188	6
103017189	4
103017190	4
103017191	4
103017192	9
103017193	4
103017194	4
103017195	2
103017196	5
103017197	3
103017198	4
103017199	5
103017200	6
103017201	6
103017202	5
103017203	11
103017204	7
103017205	5
103017206	7
103017207	7
103017208	5
103017209	8
103017210	8
103017211	6
103017212	6
103017213	5
103017214	6
103017215	4

**Cuadro: III.3.11 ...Continuación**

Clave de región, zona catastral y manzana	No. de predios
103017216	8
103017217	7
103017218	4
103017219	5
103017220	7
103017221	7
103017222	7
103017223	5
103017224	7
103017225	5
103017226	5
103017227	9
103017228	5
103017229	5
103017230	9
103017231	5
103017232	8
103017233	10
103017234	8
103017235	6
103017236	4
103017237	6
103017238	7
103017239	2
103017240	2
103017241	2
103017242	3
103017243	3
103017244	3
103017245	5
103017246	2
103017247	2
103017248	6
103017249	2
103017250	4
103017251	5
103017252	8
103017253	7
103017254	6
103017255	5
103017256	5
103017257	5
103017258	4
103017259	6
103017260	4
103017261	4
103017262	4
103017263	5
103017264	4
103017265	4

**Cuadro: III.3.11 ...Continuación**

Clave de región, zona catastral y manzana	No. de predios
103017266	3
103017267	3
103017268	4
103017269	5
103017270	5
103017271	4
103017272	4
103017275	5
103017276	4
103017277	6
103017278	4
103017280	4
103017281	5
103017282	5
103017283	4
103017290	23
103017291	16
103017293	3
103017294	3
103017295	4
103017296	6
103017297	5
103017298	3
103017299	4
103017300	1
103017301	4
103017302	6
103017303	5
103017304	9
103017305	4
103017306	4
103017307	5
103017308	1
103017309	1
103017310	5
103017311	4
103017312	7
103017313	4
103017314	5
103017315	6
103017316	4
103017317	6
103017318	27
103017319	18
103017320	28
103017321	7
103017322	7
103017323	13
103017326	6
103017327	4



**Cuadro: III.3.11 ...Continuación**

Clave de región, zona catastral y manzana	No. de predios
103017328	4
103017329	4
103017330	5
103017331	5
103017332	2
103017333	3
103017334	7
103017335	7
103017336	7
103017337	7
103017338	8
103017339	8
103017340	6
103017341	7
103017342	4
103017343	11
103017344	6
103017345	7
103017346	10
103017347	10
103017348	7
103017349	6
103017350	6
103017351	5
103017352	2
103017353	10
103017354	6
103017355	7
103017356	8
103017357	6
103017359	4
103017360	5
103017361	6
103017362	9
103017363	9
103017364	7
103017365	6
103017366	12
103017367	6
103017368	10
103017369	7
103017370	9
103017371	2
103017372	6
103017373	9
103017374	9
103017375	7
103017378	11
103017379	3
103017380	7

**Cuadro: III.3.11 ...Continuación**

Clave de región, zona catastral y manzana	No. de predios
103017381	6
103017382	4
103017383	9
103017384	8
103017385	8
103017386	5
103017387	4
103017388	10
103017389	6
103017390	9
103017391	9
103017392	14
103017393	18
103017394	18
103017395	14
103017396	8
103017397	7
103017398	9
103017399	7
103017400	9
103017401	11
103017402	8
103017403	6
103017404	5
103017405	7
103017406	6
103017407	13
103017408	12
103017409	13
103017410	34
103017411	20
103017412	31
103017413	27
103017414	24
103017415	24
103017416	21
103017417	17
103017418	20
103017419	14
103018003	34
103018004	7
103018005	4
103018006	7
103018008	8
103018009	15
103018010	17
103018011	6
103018012	8
103018014	15
103018015	31

**Cuadro: III.3.11 ...Continuación**

Clave de región, zona catastral y manzana	No. de predios
103018016	22
103018017	10
103018018	11
103018019	12
103018020	10
103018021	9
103018022	7
103018023	11
103018024	30
103018025	11
103018026	29
103018027	20
103018028	14
103018029	18
103018030	18
103018031	17
103018032	10
103018033	19
103018034	13
103018035	17
103018036	19
103018037	13
103018039	12
103018040	11
103018041	13
103018042	12
103018043	15
103018044	13
103018045	5
103018046	8
103018047	5
103018048	5
103018049	13
103018050	20
103018051	22
103018052	12
103018053	14
103018054	11
103018055	16
103018056	23
103018057	20
103018058	25
103018059	22
103018060	24
103018061	15
103018063	10
103018064	7
103018065	19
103018066	10
103018067	13

**Cuadro: III.3.11 ...Continuación**

Clave de región, zona catastral y manzana	No. de predios
103018068	11
103018069	24
103018070	8
103018071	13
103018072	14
103018073	11
103018075	14
103018076	16
103018077	17
103018078	19
103018079	27
103018080	29
103018081	30
103018082	26
103018083	18
103018084	15
103018085	9
103018086	16
103018087	16
103018088	9
103018089	7
103018090	2
103018100	17
103018101	25
103018102	19
103018103	57
103018104	40
103018105	23
103018106	26
103018107	26
103018108	20
103018109	9
103018110	1
103018111	12
103018112	15
103018113	19
103018120	51
103018121	11
103018122	48
103018123	41
103018124	39
103018125	20
103018126	3
103018127	24
103018128	2
103018129	7
103018130	14
103018131	14
103018132	6
103018578	1

**Cuadro: III.3.11 ...Continuación**

Clave de región, zona catastral y manzana	No. de predios
103030001	13
103030002	22
103030003	10
103030004	4
103030012	1
103030070	1
103060024	1
<b>Total</b>	<b>14,195</b>

FUENTE: H. XII Ayuntamiento de La Paz, Dirección General de Asentamientos Humanos y Obras Públicas, Dirección de Catastro, Coordinación de Modernización Catastral.

1/ Comprende las localidades de Chametla y El Centenario, y las colonias La Fuente, Camino Real y Arcoiris.

OBSERVACIONES:

La información corresponde al 15 de octubre de 2005.

La dependencia no reportó la información correspondiente al año 2006 y 2007.

La información estuvo validada por el C. Arq. Carlos R. Tzompantzi M.

ELABORÓ: Patricia Mijares Ramírez.

**Cuadro: III.3.13**

**Número de predios urbanos existentes por manzana en la región de San Pedro del municipio de La Paz, B.C.Sur, 2005**

Clave de región, zona catastral y manzana	No. de predios
107001001	1
107001002	2
107001003	5
107001004	1
107001006	6
<b>Total</b>	<b>15</b>

FUENTE: H. XII Ayuntamiento de La Paz, Dirección General de Asentamientos Humanos y Obras Públicas, Dirección de Catastro, Coordinación de Modernización Catastral.

OBSERVACIONES:

La información corresponde al 15 de octubre de 2005.

La dependencia no reportó la información correspondiente al año 2006 y 2007.

La información estuvo validada por el C. Arq. Carlos R. Tzompantzi M.

ELABORÓ: Patricia Mijares Ramírez.

**Cuadro: III.3.12**

**Número de predios urbanos existentes por manzana en la región de Las Pocitas del municipio de La Paz, B.C.Sur, 2005**

Clave de región, zona catastral y manzana	No. de predios
108033001	2
108033002	2
108033003	3
108033004	3
108033005	1
108033006	2
108033007	3
108033008	3
108033009	4
108033010	1
108033030	3
108033032	1
108033033	3
108033034	3
108033035	4
108033036	2
108044002	1
108044004	1
108044008	2
108044009	3
108044012	3
<b>Total</b>	<b>50</b>

FUENTE: H. XII Ayuntamiento de La Paz, Dirección General de Asentamientos Humanos y Obras Públicas, Dirección de Catastro, Coordinación de Modernización Catastral.

OBSERVACIONES:

La información corresponde al 15 de octubre de 2005.

La dependencia no reportó la información correspondiente al año 2006 y 2007.

La información estuvo validada por el C. Arq. Carlos R. Tzompantzi M.

ELABORÓ: Patricia Mijares Ramírez.

**Cuadro: III.3.14**  
**Número de predios urbanos**  
**existentes por manzana en la región**  
**de Cuñano del municipio de La Paz,**  
**B.C.Sur, 2005**

Clave de región, zona catastral y manzana	No. de predios
111043001	1
111043002	6
111043003	7
111043004	4
111043005	4
111043006	4
111043007	4
111043008	4
111043009	4
111043010	7
111043011	4
111043012	4
111043013	6
111043014	5
111043015	2
111043016	4
111043017	4
111043018	5
111044001	4
111044002	4
111044003	3
111044004	4
111044005	4
111044006	2
111044007	3
111044008	4
111044009	4
111044010	1
111044011	1
111044012	4
111044013	4
111044014	3
111044015	4
111044016	4
111044017	4
111044018	3
111044019	4
111044020	4
111044021	4
111044022	3
111044023	4
111044024	4
111044025	4
111044026	4
111044027	4
111044028	1

**Cuadro: III.3.14 ...Continuación**

Clave de región, zona catastral y manzana	No. de predios
111044029	3
111044030	4
111044031	4
111044032	4
111044033	4
111044034	4
111045005	1
111045009	2
111045010	1
<b>Total</b>	<b>202</b>

FUENTE: H. XII Ayuntamiento de La Paz,  
 Dirección General de Asentamientos Humanos y  
 Obras Públicas, Dirección de Catastro,  
 Coordinación de Modernización Catastral.

OBSERVACIONES:

La información corresponde al 15 de octubre de  
 2005.

La dependencia no reportó la información  
 correspondiente al año 2006 y 2007.

La información estuvo validada por el C. Arq.  
 Carlos R. Tzompantzi M.

ELABORÓ: Patricia Mijares Ramírez.

**Cuadro: III.3.15**  
**Número de predios urbanos**  
**existentes por manzana en la**  
**región del Pozo de Rodríguez del**  
**municipio de La Paz, B.C.Sur, 2005**

Clave de región, zona catastral y manzana	No. de predios
112007001	9
112007002	10
112007003	11
112007004	12
112007005	13
112007006	12
112007007	11
112007008	11
112007009	11
112007010	11
112007011	12
112007012	12
112007013	12
112007014	11
112007015	11
112007016	11
112007017	11
112007018	11
112007019	11
112007020	10
112007021	10
112007022	10
112007023	10
112007024	9
112007025	10
112007026	9
112007027	9
112007028	9
112007029	9
112007030	9
112007031	9
112007032	8
112007034	8
112007035	7
112007036	8
112007038	8
112007039	7
112007040	7
112007041	7
112007042	8
112007043	9
112007044	7
112007045	7
112007046	7
112007047	7
112007048	7

**Cuadro: III.3.15 ...Continuación**

Clave de región, zona catastral y manzana	No. de predios
112007049	7
112007050	7
112007051	7
112007052	7
112007053	6
112007054	6
112007055	6
112007056	6
112007057	7
112007058	7
112007059	5
112007061	1
112007066	5
112015002	2
112015003	3
112015004	3
112015005	2
112015007	2
112015008	3
112015009	3
112015010	1
112015011	2
112015012	1
112015015	1
<b>Total</b>	<b>538</b>

FUENTE: H. XII Ayuntamiento de La Paz, Dirección General de Asentamientos Humanos y Obras Públicas, Dirección de Catastro, Coordinación de Modernización Catastral.

**OBSERVACIONES:**

La información corresponde al 15 de octubre de 2005.

La dependencia no reportó la información correspondiente al año 2006 y 2007.

La información estuvo validada por el C. Arq. Carlos R. Tzompantzi M.

ELABORÓ: Patricia Mijares Ramírez.

**Cuadro: III.3.16**

**Número de predios urbanos existentes por manzana en la región de Santa Rita del municipio de La Paz, B.C.Sur, 2005**

Clave de región, zona catastral y manzana	No. de predios
115030002	1
115030003	1
115030004	1
115030005	8
115030006	4
115030007	1
115030008	4
115030009	4
115030010	2
115030011	1
115030012	1
115030013	1
115030014	1
115030015	6
115030016	1
115030017	4
115030018	1
115030019	1
115038001	4
115038002	1
115038003	2
115038004	6
115038005	10
115038006	10
115038007	1
115038008	9
115038009	3
115038010	4
115038011	2
115038012	1
115038013	1
115038014	1
115038015	5
115038016	7
115038017	9
115038018	2
115038019	3
<b>Total</b>	<b>124</b>

FUENTE: H. XII Ayuntamiento de La Paz, Dirección General de Asentamientos Humanos y Obras Públicas, Dirección de Catastro, Coordinación de Modernización Catastral.

OBSERVACIONES:

La información corresponde al 15 de octubre de 2005.

La dependencia no reportó la información correspondiente al año 2006 y 2007.

La información estuvo validada por el C. Arq. Carlos R. Tzompantzi M.

ELABORÓ: Patricia Mijares Ramírez.

**Cuadro: III.3.17**

**Número de predios urbanos existentes por manzana en la región de Todos Santos del municipio de La Paz, B.C.Sur, 2005**

Clave de región, zona catastral y manzana	No. de predios
601001001	7
601001002	14
601001003	10
601001004	11
601001005	15
601001006	12
601001007	11
601001008	7
601001009	14
601001010	15
601001011	15
601001012	23
601001013	19
601001014	10
601001015	3
601001016	7
601001017	8
601001018	7
601001019	5
601001020	5
601001021	2
601001022	2
601001023	6
601001024	12
601001025	23
601001026	13
601001027	5
601001028	5
601001029	3
601001030	17
601001031	14
601001032	18
601001033	6
601001034	22
601001035	15
601001036	15
601001037	13
601001038	11
601001039	5
601001040	15
601001041	10
601001042	10
601001043	11
601001044	11
601001045	3

**Cuadro: III.3.17 ...Continuación**

Clave de región, zona catastral y manzana	No. de predios
601001046	21
601001047	23
601001048	13
601001049	14
601001050	8
601001051	12
601001052	10
601001053	17
601001054	15
601001055	17
601001056	1
601001057	15
601001058	8
601001059	11
601001060	1
601001062	11
601001063	11
601001064	14
601001065	22
601001066	6
601001070	1
601002001	30
601002002	4
601002003	21
601002004	8
601002007	26
601002008	15
601002009	4
601002010	11
601002011	1
601002012	5
601002013	5
601002015	22
601002016	12
601002017	24
601002018	27
601002019	13
601002020	10
601002021	37
601002022	5
601002023	1
601002024	1
601002025	1
601002026	7
601002027	1
601002028	60
601002029	9
601002031	25
601002032	10
601002034	26

**Cuadro: III.3.17 ...Continuación**

Clave de región, zona catastral y manzana	No. de predios
601002035	34
601002036	12
601002037	1
601002038	11
601002041	1
601002042	3
601002051	56
601002052	20
601002053	22
601002078	1
601003001	15
601003002	5
601003003	9
601003004	9
601003005	4
601003007	1
601003026	1
601003028	1
601004001	1
601004002	9
601004003	30
601004004	10
601004005	7
601004006	4
601004007	13
601004008	11
601004009	16
601004010	18
601004011	1
601004012	3
601004013	3
601004014	4
601004015	7
601004016	11
601004017	17
601004018	14
601004019	34
601004020	4
601004021	6
601004022	9
601004023	1
601004024	2
601004025	3
601004026	16
601004027	18
601004028	17
601004029	14
601004030	1
601004031	1
601004032	1

**Cuadro: III.3.17 ...Continuación**

Clave de región, zona catastral y manzana	No. de predios
601004033	1
601004034	1
601004035	1
601004036	3
601004037	3
601004038	14
601004039	16
601004040	14
601004041	1
601004042	1
601004043	1
601004044	1
601004045	1
601004046	1
601004047	3
601006001	13
601006002	9
601006003	9
601006004	25
601006005	8
601006006	7
601006007	12
601006008	9
601006009	7
601006010	5
601006011	2
601006012	16
601006013	3
601006014	4
601006015	4
601006016	20
601006017	16
601006018	3
601006019	4
601006020	8
601006021	9
601006022	21
601006023	6
601006024	8
601006025	6
601006026	12
601006027	7
601006028	9
601006029	7
601006030	10
601006031	2
601006032	8
601006033	1
601006034	13
601006035	7

**Cuadro: III.3.17 ...Continuación**

Clave de región, zona catastral y manzana	No. de predios
601006036	10
601006037	12
601006038	12
601006039	11
601006040	8
601006041	3
601006042	15
601006043	27
601006044	10
601006045	9
601006046	8
601006047	13
601006048	9
601006049	10
601006050	6
601006051	7
601006052	20
601006053	6
601006054	9
601006056	1
601006057	4
601006058	5
601006059	15
601006060	20
601006061	7
601006062	9
601006063	8
601006064	9
601006065	3
601006066	9
601006067	6
601006068	8
601006069	7
601006070	4
601006075	2
601006080	1
601007001	7
601007002	6
601007003	4
601007004	4
601007005	6
601007006	7
601007007	3
601007008	3
601007009	3
601007010	6
601007011	7
601007012	5
601007013	5
601007014	7



**Cuadro: III.3.17 ...Continuación**

Clave de región, zona catastral y manzana	No. de predios
601007015	18
601007016	7
601007017	12
601007018	10
601007019	7
601007020	9
601007021	13
601007022	3
601007023	3
601007024	17
601008001	11
601008002	16
601008003	4
601008004	9
601008005	10
601008006	11
601008007	7
601008008	4
601008009	1
601008010	4
601008011	7
601008012	20
601008013	12
601008032	1
601020019	1
<b>Total</b>	<b>2,654</b>

FUENTE: H. XII Ayuntamiento de La Paz, Dirección General de Asentamientos Humanos y Obras Públicas, Dirección de Catastro, Coordinación de Modernización Catastral.

**OBSERVACIONES:**

La información corresponde al 15 de octubre de 2005.

La dependencia no reportó la información correspondiente al año 2006 y 2007.

La información estuvo validada por el C. Arq. Carlos R. Tzompantzi M.

ELABORÓ: Patricia Mijares Ramírez.

**Cuadro: III.3.18**

**Número de predios urbanos existentes por manzana en la región del Pescadero del municipio de La Paz, B.C.Sur, 2005**

Clave de región, zona catastral y manzana	No. de predios
602001001	4
602001003	9
602001004	3
602001006	5
602001007	8
602001008	10
602001009	4
602001010	3
602001011	3
602001012	7
602001013	5
602001014	5
602001015	2
602001016	1
602001017	1
602001018	6
602001019	13
602001021	2
602001022	4
602001023	2
602001025	2
602002001	21
602002002	3
602002003	2
602002004	8
602002005	5
602002006	15
602002007	7
602002008	4
602002009	3
602002010	5
602002011	10
602002012	7
602002013	5
602002015	7
602002017	4
602002018	6
602002019	6
602002020	11
602002021	1
602002022	3
602003002	4
602003003	2
602003004	6
602003005	4

**Cuadro: III.3.18 ...Continuación**

Clave de región, zona catastral y manzana	No. de predios
602003006	5
602003007	4
602003008	2
602003009	5
602003010	7
602003011	2
602003012	1
602003013	1
602003014	8
602003017	2
602003018	6
602003019	3
602003020	7
602003021	4
602003022	4
602003023	4
602003024	12
602003025	13
602003026	10
602003027	8
602003028	8
602003029	15
602003030	6
602003031	2
602003032	7
602003033	3
602003034	2
602003035	2
602003036	3
602003037	12
602003038	14
602003039	12
602003040	5
602003041	7
602003042	10
602003100	1
602007001	4
602007002	6
602007003	7
602007005	4
602007006	1
602007007	4
602007008	3
602007012	4
602007013	3
602007014	4
602007015	1
602010001	1
602010002	7
602010003	9

**Cuadro: III.3.18 ...Continuación**

Clave de región, zona catastral y manzana	No. de predios
602010004	1
602010005	5
602010006	5
602010007	6
602010008	10
602010009	15
602010010	4
602010011	12
602010012	11
602010013	2
602020001	14
602020002	3
602020003	2
602020004	2
602020005	12
602020006	1
<b>Total</b>	<b>628</b>

FUENTE: H. XII Ayuntamiento de La Paz, Dirección General de Asentamientos Humanos y Obras Públicas, Dirección de Catastro, Coordinación de Modernización Catastral.

**OBSERVACIONES:**

La información corresponde al 15 de octubre de 2005.

La dependencia no reportó la información correspondiente al año 2006 y 2007.

La información estuvo validada por el C. Arq. Carlos R. Tzompantzi M.

ELABORÓ: Patricia Mijares Ramirez.

**Cuadro: III.3.19**  
**Número de predios urbanos existentes por manzana en la región de Melitón Albáñez del municipio de La Paz, B.C.Sur, 2005**

Clave de región, zona catastral y manzana	No. de predios
604001001	1
604001002	1
604001012	1
<b>Total</b>	<b>3</b>

FUENTE: H. XII Ayuntamiento de La Paz, Dirección General de Asentamientos Humanos y Obras Públicas, Dirección de Catastro, Coordinación de Modernización Catastral.

**OBSERVACIONES:**

La información corresponde al 15 de octubre de 2005.

La dependencia no reportó la información correspondiente al año 2006 y 2007.

La información estuvo validada por el C. Arq. Carlos R. Tzompantzi M.

ELABORÓ: Patricia Mijares Ramírez.

**Cuadro: III.3.20**  
**Número de predios urbanos existentes por manzana en la región de Plutarco Elías Calles del municipio de La Paz, B.C.Sur, 2005**

Clave de región, zona catastral y manzana	No. de predios
605001007	1
605002003	1
605002010	1
605007001	1
605007003	2
605007006	2
605007007	1
605007008	2
605007009	10
605007010	2
605007011	2
605007014	1
605007015	4
605007016	1
605007017	1
605007020	1
605007021	1
605007022	1
605007024	1
<b>Total</b>	<b>36</b>

FUENTE: H. XII Ayuntamiento de La Paz, Dirección General de Asentamientos Humanos y Obras Públicas, Dirección de Catastro, Coordinación de Modernización Catastral.

**OBSERVACIONES:**

La información corresponde al 15 de octubre de 2005.

La dependencia no reportó la información correspondiente al año 2006 y 2007.

La información estuvo validada por el C. Arq. Carlos R. Tzompantzi M.

ELABORÓ: Patricia Mijares Ramírez.

**Cuadro: III.3.21**  
**Número de predios urbanos**  
**existentes por manzana en la**  
**región de San Antonio del**  
**municipio de La Paz, B.C.Sur,**  
**2005**

Clave de región, zona catastral y manzana	No. de predios
801001001	3
801001002	5
801001003	3
801001004	3
801001005	7
801001006	3
801001007	6
801001008	9
801001009	1
801001010	3
801001011	5
801001012	6
801001013	2
801001016	7
801001017	1
801001018	3
801001019	5
801001020	2
801001021	1
801001022	4
801001023	1
801001024	6
801001025	4
801001026	3
801001027	3
801001028	1
801001029	2
801001030	7
801001031	2
801001032	2
801001033	3
801001034	2
801001035	2
801001036	12
801001037	4
801001038	2
801001039	6
801001040	4
801001042	5
801001043	3
801001044	9
801001045	2
801001046	1
801001047	6
801001048	1

**Cuadro: III.3.21 ...Continuación**

Clave de región, zona catastral y manzana	No. de predios
801001049	2
801001050	2
801001051	3
801001052	5
801001053	2
801001054	3
801002002	2
801002003	2
801002004	6
801002005	5
801002006	2
801002007	3
801002009	3
801002010	1
801002011	2
801002012	3
801002013	7
801002014	2
801002015	3
801003002	2
801003003	2
801003004	2
801003005	3
801003006	2
801003007	7
801003008	3
801003009	4
801082003	1
<b>Total</b>	<b>256</b>

FUENTE: H. XII Ayuntamiento de La Paz,  
 Dirección General de Asentamientos Humanos y  
 Obras Públicas, Dirección de Catastro,  
 Coordinación de Modernización Catastral.

OBSERVACIONES:

La información corresponde al 15 de octubre de  
 2005.

La dependencia no reportó la información  
 correspondiente al año 2006 y 2007.

La información estuvo validada por el C. Arq.  
 Carlos R. Tzompantzi M.

ELABORÓ: Patricia Mijares Ramírez.

**Cuadro: III.3.22**  
**Número de predios urbanos existentes por manzana en la región de San Bartolo del municipio de La Paz, B.C.Sur, 2005**

Clave de región, zona catastral y manzana	No. de predios
802001001	4
802001002	4
802001003	10
802001004	6
802001005	6
802001006	7
802001007	8
802001008	12
802001009	6
802001010	9
802001011	6
802001012	11
802001013	4
802001014	6
802001015	3
802001016	1
802001017	2
802001018	3
<b>Total</b>	<b>108</b>

FUENTE: H. XII Ayuntamiento de La Paz, Dirección General de Asentamientos Humanos y Obras Públicas, Dirección de Catastro, Coordinación de Modernización Catastral.

**OBSERVACIONES:**

La información corresponde al 15 de octubre de 2005.

La dependencia no reportó la información correspondiente al año 2006 y 2007.

La información estuvo validada por el C. Arq. Carlos R. Tzompantzi M.

ELABORÓ: Patricia Mijares Ramírez.

**Cuadro: III.3.23**  
**Número de predios urbanos existentes por manzana en la región de Los Barriles del municipio de La Paz, B.C.Sur, 2005**

Clave de región, zona catastral y manzana	No. de predios
803001007	7
803001009	1
803001014	7
803001015	11
803001016	6
803001017	4
803001018	2
803001019	2
803001040	35
803001041	10
803001051	9
803001052	18
803001053	18
803001054	23
803002020	12
803002021	12
803002022	11
803002023	6
803002024	2
803003003	2
803003004	3
803003020	16
803004029	1
803004030	25
803004039	12
803004040	2
803004041	14
803004042	6
803004043	11
803004044	17
803004055	2
803005010	14
803005011	6
803005012	19
803005013	1
803005014	6
803005015	4
803005016	4
803005017	2
803005018	4
<b>Total</b>	<b>367</b>

FUENTE: H. XII Ayuntamiento de La Paz, Dirección General de Asentamientos Humanos y Obras Públicas, Dirección de Catastro, Coordinación de Modernización Catastral.

**OBSERVACIONES:**

La información corresponde al 15 de octubre de 2005.

La dependencia no reportó la información correspondiente al año 2006 y 2007.

La información estuvo validada por el C. Arq. Carlos R. Tzompantzi M.

ELABORÓ: Patricia Mijares Ramírez.

**Cuadro: III.3.24**  
**Número de predios urbanos existentes por manzana en la región de El Triunfo del municipio de La Paz, B.C.Sur, 2005**

Clave de región, zona catastral y manzana	No. de predios
804001001	23
804001002	4
804001003	12
804001004	6
804001005	3
804001006	1
804001007	3
804001008	11
804001009	10
804001010	4
804001012	1
804001013	1
804001014	10
804001015	13
804001016	11
804001017	3
804001018	19
804001019	1
804001020	4
804001021	2
804001022	14
804001023	2
804001024	6
804001026	4
804001027	4
804001028	7
804001029	4
804001030	11
804001031	8
804001032	4
804002001	3
804002002	2
804002003	4
804002004	4
804002005	5
804002006	5
804002007	5
<b>Total</b>	<b>234</b>

FUENTE: H. XII Ayuntamiento de La Paz, Dirección General de Asentamientos Humanos y Obras Públicas, Dirección de Catastro, Coordinación de Modernización Catastral.

OBSERVACIONES:  
 La información corresponde al 15 de octubre de 2005.

La dependencia no reportó la información correspondiente al año 2006 y 2007.

La información estuvo validada por el C. Arq. Carlos R. Tzompantzi M.

ELABORÓ: Patricia Mijares Ramírez.

**Cuadro: III.3.25**  
**Número de predios urbanos existentes por manzana en la región de San Juan de Los Planes del municipio de La Paz, B.C.Sur, 2005**

Clave de región, zona catastral y manzana	No. de predios
805001001	6
805001002	2
805001003	9
805001005	10
805001006	13
805001007	13
805001008	12
805001009	8
805001010	14
805001011	18
805001012	13
805001014	19
805001015	10
805001016	5
805001026	6
805001027	2
805001028	12
805001029	15
805001030	4
805001035	11
805001036	10
805001050	14
805001051	4
805001052	11
805001053	11
805001054	14
805001055	14
805001056	14
805001057	14
805001058	1
805004004	1
805004005	1
805004017	1
805004019	2
805004021	2
805020002	1
805020004	2
805020006	5
805020007	3
805020008	1
805020009	3
805020011	1
805020012	1
805036001	4
805036002	2
805036003	1
805036004	2

**Cuadro: III.3.25 ...Continuación**

Clave de región, zona catastral y manzana	No. de predios
805036005	2
805036006	2
805036007	5
805036008	6
805036009	9
805036010	5
<b>Total</b>	<b>371</b>

FUENTE: H. XII Ayuntamiento de La Paz, Dirección General de Asentamientos Humanos y Obras Públicas, Dirección de Catastro, Coordinación de Modernización Catastral.

**OBSERVACIONES:**

La información corresponde al 15 de octubre de 2005.

La dependencia no reportó la información correspondiente al año 2006 y 2007.

La información estuvo validada por el C. Arq. Carlos R. Tzompantzi M.

ELABORÓ: Patricia Mijares Ramírez.

**Cuadro: III.3.26**

**Número de predios urbanos existentes por manzana en la región de El Rosario del municipio de La Paz, B.C.Sur, 2005**

Clave de región, zona catastral y manzana	No. de predios
808001001	4
808001002	6
<b>Total</b>	<b>10</b>

FUENTE: H. XII Ayuntamiento de La Paz, Dirección General de Asentamientos Humanos y Obras Públicas, Dirección de Catastro, Coordinación de Modernización Catastral.

**OBSERVACIONES:**

La información corresponde al 15 de octubre de 2005.

La dependencia no reportó la información correspondiente al año 2006 y 2007.

La información estuvo validada por el C. Arq. Carlos R. Tzompantzi M.

ELABORÓ: Patricia Mijares Ramírez.

**Cuadro: III.3.27**

**Número de predios urbanos existentes por manzana en la región de El Carrizal del municipio de La Paz, B.C.Sur, 2005**

Clave de región, zona catastral y manzana	No. de predios
807001002	1
807001004	1
807001006	1
807001007	1
807001009	4
807001010	2
807001011	2
807001012	3
807001016	2
807001020	1
<b>Total</b>	<b>18</b>

FUENTE: H. XII Ayuntamiento de La Paz, Dirección General de Asentamientos Humanos y Obras Públicas, Dirección de Catastro, Coordinación de Modernización Catastral.

**OBSERVACIONES:**

La información corresponde al 15 de octubre de 2005.

La dependencia no reportó la información correspondiente al año 2006 y 2007.

La información estuvo validada por el C. Arq. Carlos R. Tzompantzi M.

ELABORÓ: Patricia Mijares Ramírez.

**Cuadro: III.3.28**

**Número de predios urbanos existentes por manzana en la región de Álvaro Obregón del municipio de La Paz, B.C.Sur, 2005**

Clave de región, zona catastral y manzana	No. de predios
809002002	3
809002003	1
809002004	1
809002005	1
809002006	3
809002007	5
809002008	1
809002009	1
809002010	1
809002012	1
809002015	1
<b>Total</b>	<b>19</b>

FUENTE: H. XII Ayuntamiento de La Paz, Dirección General de Asentamientos Humanos y Obras Públicas, Dirección de Catastro, Coordinación de Modernización Catastral.

**OBSERVACIONES:**

La información corresponde al 15 de octubre de 2005.

La dependencia no reportó la información correspondiente al año 2006 y 2007.

La información estuvo validada por el C. Arq. Carlos R. Tzompantzi M.

ELABORÓ: Patricia Mijares Ramírez.

**Cuadro: III.3.29**

**Número de predios urbanos existentes por manzana en la región de El Sargento del municipio de La Paz, B.C.Sur, 2005**

Clave de región, zona catastral y manzana	No. de predios
813001001	4
813001002	2
813001003	10
813001004	12
813001005	6
813001006	4
813001007	3
813001008	1
813001009	6
813001010	4
813001011	4
813001012	11
813001013	1
813001014	10
813001016	3
813001017	6
813001018	2
813001020	5
813001021	5
813001022	1
813001023	5
813001024	1
813001025	2
813001026	3
813001027	2
813001028	9
813001029	11
813001030	5
813001031	1
813001032	12
813001033	5
813001034	11
813001035	4
813001036	8
813001038	7
813001039	3
813001040	3
813001041	7
813002009	5
813003001	5
813003002	5
813003003	6
813003004	3
813003005	6
813003006	3
813003007	3
813003008	3
813003009	7
813003010	10
813003011	1

**Cuadro: III.3.29 ...Continuación**

Clave de región, zona catastral y manzana	No. de predios
813003013	1
813005001	3
813005002	2
813005003	5
813005004	6
813005005	9
813005006	6
813005007	1
813005008	2
<b>Total</b>	<b>291</b>

FUENTE: H. XII Ayuntamiento de La Paz, Dirección General de Asentamientos Humanos y Obras Públicas, Dirección de Catastro, Coordinación de Modernización Catastral.

OBSERVACIONES:

La información corresponde al 15 de octubre de 2005.

La dependencia no reportó la información correspondiente al año 2006 y 2007.

La información estuvo validada por el C. Arq. Carlos R. Tzompantzi M.

ELABORÓ: Patricia Mijares Ramírez.



**Cuadro: III.3.30**  
**Número de predios urbanos**  
**existentes por manzana en la**  
**región de Punta Pescadero**  
**del municipio de La Paz,**  
**B.C.Sur, 2005**

Clave de región, zona catastral y manzana	No. de predios
814001002	5
814001004	6
814005003	1
814005004	20
814005005	3
814012001	32
814012002	12
814012003	4
814012004	5
814012005	17
814012006	21
814012007	13
814012008	7
814012009	39
814012010	38
814012011	40
814012012	7
814012013	7
814012014	1
814012015	9
814012016	17
814012017	1
<b>Total</b>	<b>305</b>

FUENTE: H. XII Ayuntamiento de La Paz, Dirección General de Asentamientos Humanos y Obras Públicas, Dirección de Catastro, Coordinación de Modernización Catastral.

OBSERVACIONES:

La información corresponde al 15 de octubre de 2005. La dependencia no reportó la información correspondiente al año 2006 y 2007.

La información estuvo validada por el C. Arq. Carlos R. Tzompantzi M.

ELABORO: Patricia Mijares Ramírez.

**Cuadro: III.3.31**

**Actividades realizadas por el Departamento Técnico y Construcción de la Dirección de Obras Públicas en el municipio de La Paz, B.C.Sur, 2007**

Actividades	Enero	Febrero	Marzo	Abril	Mayo	Junio
Presupuestos realizados	2	4	17	9	2	3
Propuesta de inversión HÁBITAT continuidad 2006 1/	22	22	22	22	22	22
Obras realizadas con recursos propios 2006	21	7	7	9	5	14
Obras en proceso con programa FAISM	0	0	0	0	0	0
Obras en proceso con programa FORTAMUN	0	0	0	0	0	0
Expedientes técnicos realizados	2	4	17	9	2	3
Obras realizadas con programa del 2% sobre nómina 2006	35	35	34	31	30	21

**Cuadro: III.3.31**

**...Continuación**

Actividades	Julio	Agosto	Septiembre	Octubre	Noviembre	Diciembre
Presupuestos realizados	12	12	0	0	0	0
Propuesta de inversión HÁBITAT continuidad 2006 1/	13	1	11	11	11	11
Obras realizadas con recursos propios 2006	17	7	2	7	4	7
Obras en proceso con programa FAISM	0	0	0	1	2	2
Obras en proceso con programa FORTAMUN	0	0	0	4	4	4
Expedientes técnicos realizados	12	12	0	0	2	0
Obras realizadas con programa del 2% sobre nómina 2006	18	0	0	2	3	3

FUENTE: XII Ayuntamiento de La Paz, Dirección General de Asentamientos Humanos y Obras Públicas, Dirección de Obras Públicas, Departamento Técnico y Construcción.  
1/ No son datos acumulables en el año.

**OBSERVACIONES:**

Las obras realizadas por la dependencia son: de construcción, fabricación, adecuación, retiro y colocación, mantenimiento, rehabilitación, continuación, instalación, remodelación, acondicionamiento, proyectos de remodelación integral, terminación de obras, realización de perspectivas, trabajos de herrería, restauración, demolición, aplicación de pintura, trabajos de jardinería, proyectos ejecutivos y utilización de mano de obra para construcciones.

Para este año no se registraron las *obras realizadas por personal de campo*, ya que a partir del año 2007 el personal de campo ya no depende del Departamento Técnico y Construcción y pasa a depender de la Dirección General de Asentamientos Humanos y Obras Públicas.

FAISM: Fondo de Aportaciones para la Infraestructura Social Municipal.

FORTAMUN: Fondo de Aportaciones para el Fortalecimiento Municipal.

La información estuvo validada por el C. Ing. Marco Antonio Corona Cervera y Lic. Azolem Saldaña Moyrón.

ELABORÓ: Patricia Mijares Ramírez.

**Cuadro: III.3.32**

**Actividades realizadas por el Departamento de Licencias de Construcción de la Dirección de Obras Públicas en el municipio de La Paz, B.C.Sur, 2007**

Actividad	Enero	Febrero	Marzo	Abril	Mayo	Junio	Julio	Agosto	Septiembre	Octubre	Noviembre	Diciembre	Total
Solicitud de licencias recibidas	320	324	311	412	469	330	606	343	258	284	270	538	<b>4,465</b>
Licencias de construcción autorizadas	279	305	346	355	592	311	578	380	212	302	240	552	<b>4,452</b>
Citatorios por construir sin licencia	107	182	218	237	280	213	195	198	173	235	208	60	<b>2,306</b>
Clausura por construir sin autorización	8	39	36	42	16	22	13	9	20	18	25	7	<b>255</b>
Terminación de obra con licencia	134	177	238	205	225	180	161	295	103	117	222	409	<b>2,466</b>
Personas atendidas por diversas problemáticas o asesorías	175	145	254	177	234	187	102	300	290	195	119	95	<b>2,273</b>
Reunión de la comisión de admisión de directores responsables de obra	2	4	3	2	3	2	3	2	2	2	3	1	<b>29</b>
Reunión del comité para la protección de la imagen urbana del municipio de La Paz	1	1	1	1	2	1	1	1	1	0	1	1	<b>12</b>
Cursos de capacitación para personal técnico y administrativo	0	0	0	0	0	0	0	0	0	1	1	0	<b>2</b>
Seminario de actualización profesional para directores responsables de obra	0	0	0	0	0	0	0	0	0	0	1	0	<b>1</b>
No. de directores responsables de obra registrados	11	24	5	6	2	0	0	0	0	1	0	0	<b>49</b>
No. de directores responsables de obra certificados registrados	6	19	2	2	3	0	0	0	0	1	0	0	<b>33</b>
No. de corresponsables de obra registrados	0	9	2	2	2	0	1	0	0	0	0	0	<b>16</b>

FUENTE: XII Ayuntamiento de La Paz, Dirección General de Asentamientos Humanos y Obras Públicas, Departamento de Licencias de Construcción.

OBSERVACIONES:

Para este año la dependencia no reportó información sobre *Licencias de urbanización autorizadas*.

El seminario de actualización profesional para Directores Responsables de Obra, se impartió los días 16, 17 y 19 de noviembre, con una participación de 119 profesionales.

La información estuvo validada por el C. Ing. Eduardo Domingo Rondero Higuera.

ELABORÓ: Patricia Mijares Ramírez.

**Cuadro: III.3.33**

**Reporte mensual de ingresos registrados por el Departamento de Licencias de Construcción de la Dirección de Obras Públicas en el municipio de La Paz, B.C.Sur, 2007**

Mes	Pago de derechos <sup>1/</sup>	Retención a terceros 15% <sup>2/</sup>	Sanción <sup>3/</sup>	30% Adicional <sup>4/</sup>	Forma oficiales <sup>5/</sup>	Total de percepción
Enero	680,321.07	102,782.58	24,158.19	204,095.79	868.00	<b>1,012,225.63</b>
Febrero	728,727.52	102,409.93	10,841.55	218,617.64	980.00	<b>1,061,576.64</b>
Marzo	866,830.57	139,638.71	77,288.41	260,048.71	946.00	<b>1,344,752.40</b>
Abril	1,309,497.25	196,736.73	17,399.45	392,848.68	896.00	<b>1,917,378.11</b>
Mayo	917,825.80	140,083.51	25,920.86	275,347.18	1,132.00	<b>1,360,309.35</b>
Junio	2,246,979.93	340,373.02	24,039.52	674,093.44	934.00	<b>3,286,419.91</b>
Julio	473,714.84	72,780.27	16,336.87	142,114.00	844.00	<b>705,789.98</b>
Agosto	785,471.32	120,253.13	21,065.12	235,640.70	1,040.00	<b>1,163,470.27</b>
Septiembre	497,789.39	80,479.99	41,319.51	149,336.46	618.00	<b>769,543.35</b>
Octubre	1,657,292.49	251,012.19	22,894.27	497,187.22	898.00	<b>2,429,284.17</b>
Noviembre	527,050.67	81,823.41	22,834.74	158,114.78	714.00	<b>790,537.60</b>
Diciembre	915,820.84	140,414.71	23,104.19	274,745.76	820.00	<b>1,354,905.50</b>
<b>Total</b>	<b>11,607,321.69</b>	<b>1,768,788.18</b>	<b>327,202.68</b>	<b>3,482,190.36</b>	<b>10,690.00</b>	<b>17,196,192.91</b>

FUENTE: XII Ayuntamiento de La Paz, Dirección General de Asentamientos Humanos y Obras Públicas, Departamento de Licencias de Construcción.

1/ Pago de derechos de licencias de construcción del 7% al millar del valor de construcción.

2/ 15% del pago de derechos para inspección.

3/ Sanción por construir sin licencia.

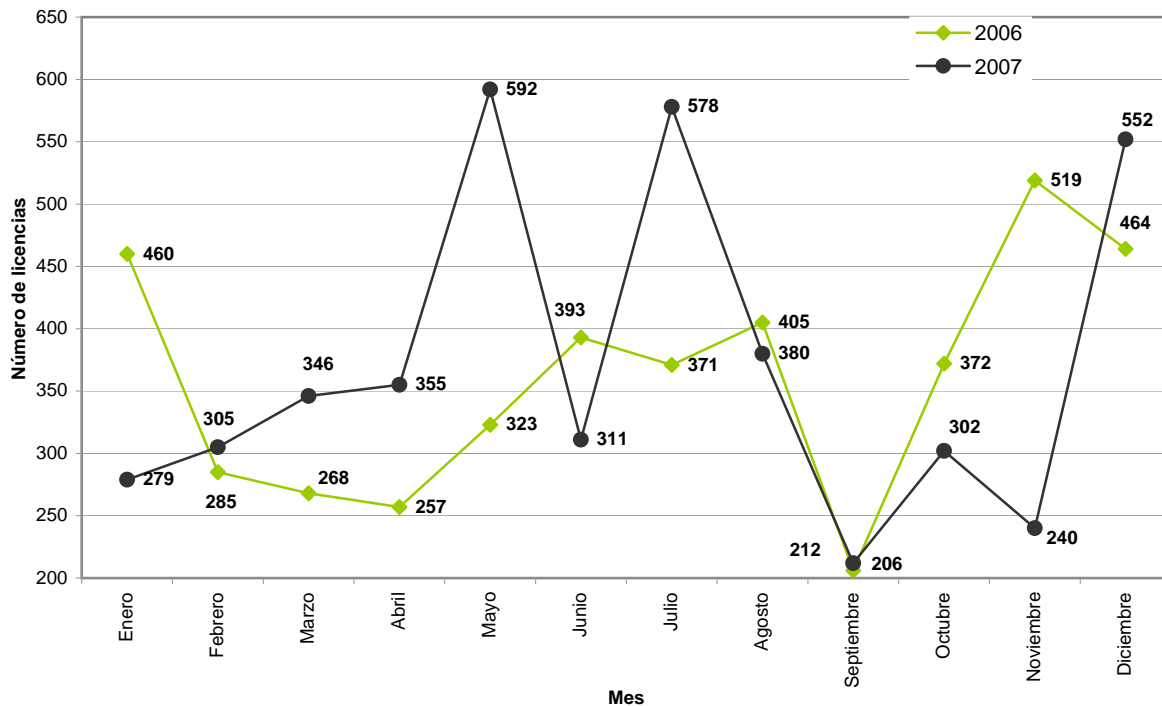
4/ 30% del pago de derechos adicional para apoyo de Bomberos, Cruz Roja y DIF.

5/ Pago de recibo oficial.

La información estuvo validada por el C. Ing. Eduardo Domingo Rondero Higuera.

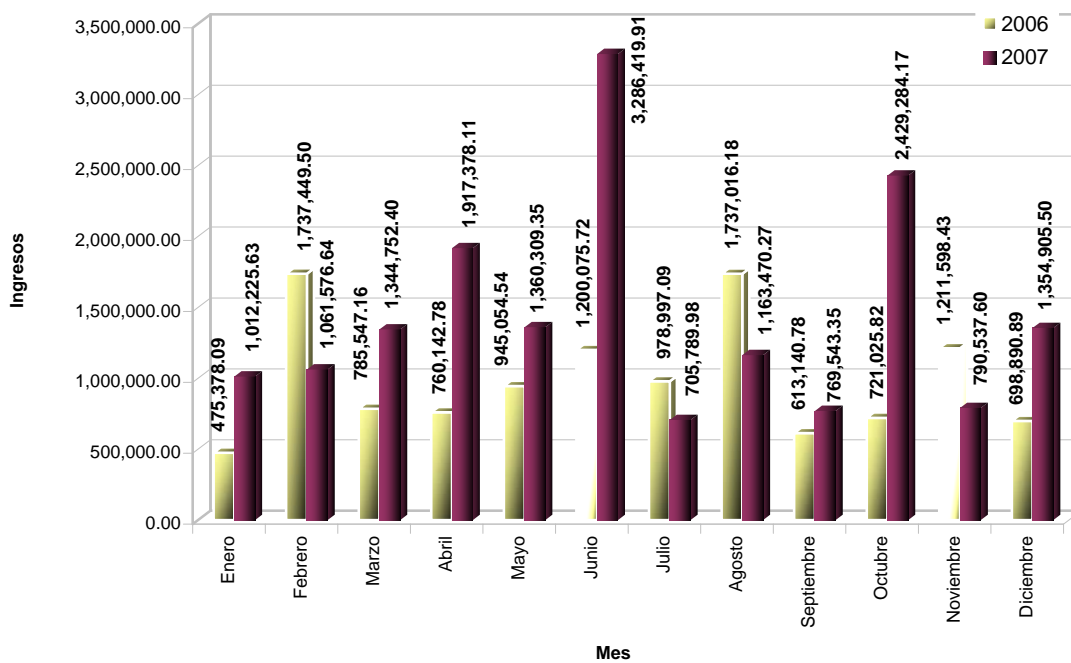
ELABORÓ: Patricia Mijares Ramírez.

### Licencias de construcción autorizadas, registradas por el Departamento de Licencias de Construcción de la Dirección de Obras Públicas en el municipio de La Paz, B.C.Sur, 2006 y 2007



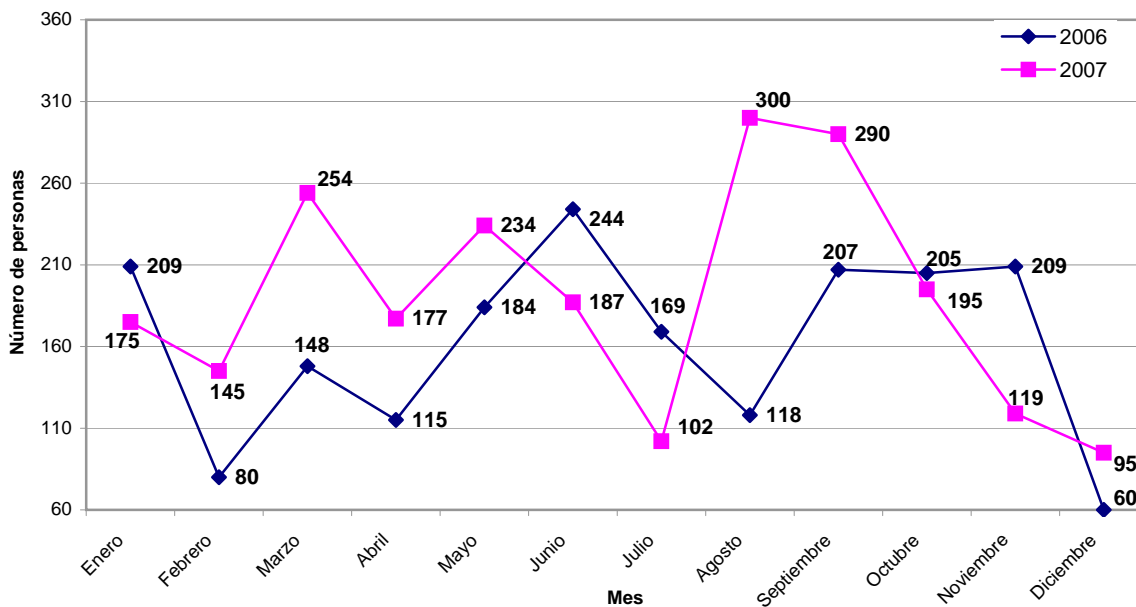
FUENTE: XII Ayuntamiento de La Paz, Dirección General de Asentamientos Humanos y Obras Públicas, Departamento de Licencias de Construcción.

### Ingresos totales registrados por el Departamento de Licencias de Construcción de la Dirección de Obras Públicas en el municipio de La Paz, B.C.Sur, 2006 y 2007



FUENTE: XII Ayuntamiento de La Paz, Dirección General de Asentamientos Humanos y Obras Públicas, Departamento de Licencias de Construcción.

**Personas atendidas, registradas por el Departamento de Licencias de Construcción de la Dirección de Obras Públicas en el municipio de La Paz, B.C.Sur, 2006 y 2007**



FUENTE: XII Ayuntamiento de La Paz, Dirección General de Asentamientos Humanos y Obras Públicas, Departamento de Licencias de Construcción.

**Cuadro: III.3.34**

**Número de operaciones, capital e importe por sección, registradas en el Registro Público de la Propiedad y el Comercio, 2007**

Mes	Sección					
	Primera			Segunda		
	Número de operaciones	Capital (pesos)	Importe (pesos)	Número de operaciones	Capital (pesos)	Importe (pesos)
Enero	924	334,464,526.92	1,392,897.45	578	146,244,882.60	467,577.73
Febrero	876	226,718,225.22	1,024,542.85	343	212,382,539.00	453,035.26
Marzo	1,101	334,873,897.44	1,605,201.25	441	91,663,976.00	414,419.74
Abril	772	235,842,248.43	1,069,387.80	315	138,535,821.00	313,290.75
Mayo	896	387,536,306.13	1,559,014.99	415	88,129,518.00	307,311.89
Junio	1,196	262,961,845.68	1,270,029.07	415	93,307,581.00	285,631.35
Julio	817	478,346,557.75	1,820,326.96	498	328,684,030.55	742,752.63
Agosto	1,175	434,447,840.53	1,951,356.47	542	226,716,641.50	488,097.88
Septiembre	879	295,563,325.21	1,374,432.12	409	93,354,211.00	277,655.38
Octubre	1,518	451,374,722.34	1,826,198.66	606	148,691,420.00	428,912.90
Noviembre	866	456,194,045.65	1,938,658.41	607	394,262,566.33	1,014,618.58
Diciembre	1,191	276,264,031.00	1,309,134.76	785	127,871,639.00	391,416.98
<b>Total</b>	<b>924</b>	<b>334,464,526.92</b>	<b>1,392,897.45</b>	<b>578</b>	<b>146,244,882.60</b>	<b>467,577.73</b>

**Cuadro: III.3.34**

**...Continuación**

Mes	Sección					
	Tercera			Comercio		
	Número de operaciones	Capital (pesos)	Importe (pesos)	Número de operaciones	Capital (pesos)	Importe (pesos)
Enero	0	0.00	0.00	131	474,659,000.00	735,496.15
Febrero	4	818,000.00	3,760.12	196	2,341,500.00	170,432.38
Marzo	0	0.00	0.00	157	2,069,000.00	102,172.44
Abril	0	0.00	0.00	111	13,659,000.00	111,038.98
Mayo	4	920,100.00	3,307.73	236	6,517,000.00	216,450.13
Junio	4	920,100.00	3,307.73	225	6,100,000.00	298,274.09
Julio	4	491,700,100.00	563,209.16	162	26,091,334.00	337,998.16
Agosto	12	1,111,040.00	7,702.49	200	8,315,000.00	144,343.33
Septiembre	8	8,142,376.00	17,479.21	128	12,415,000.00	112,959.13
Octubre	11	12,876,233.00	44,565.14	178	75,883,200.00	308,062.70
Noviembre	2	6,086,700.00	8,891.57	120	62,121,000.00	235,603.07
Diciembre	8	1,619,232.00	6,326.75	236	15,537,700.00	182,711.77
<b>Total</b>	<b>0</b>	<b>0.00</b>	<b>0.00</b>	<b>131</b>	<b>474,659,000.00</b>	<b>735,496.15</b>

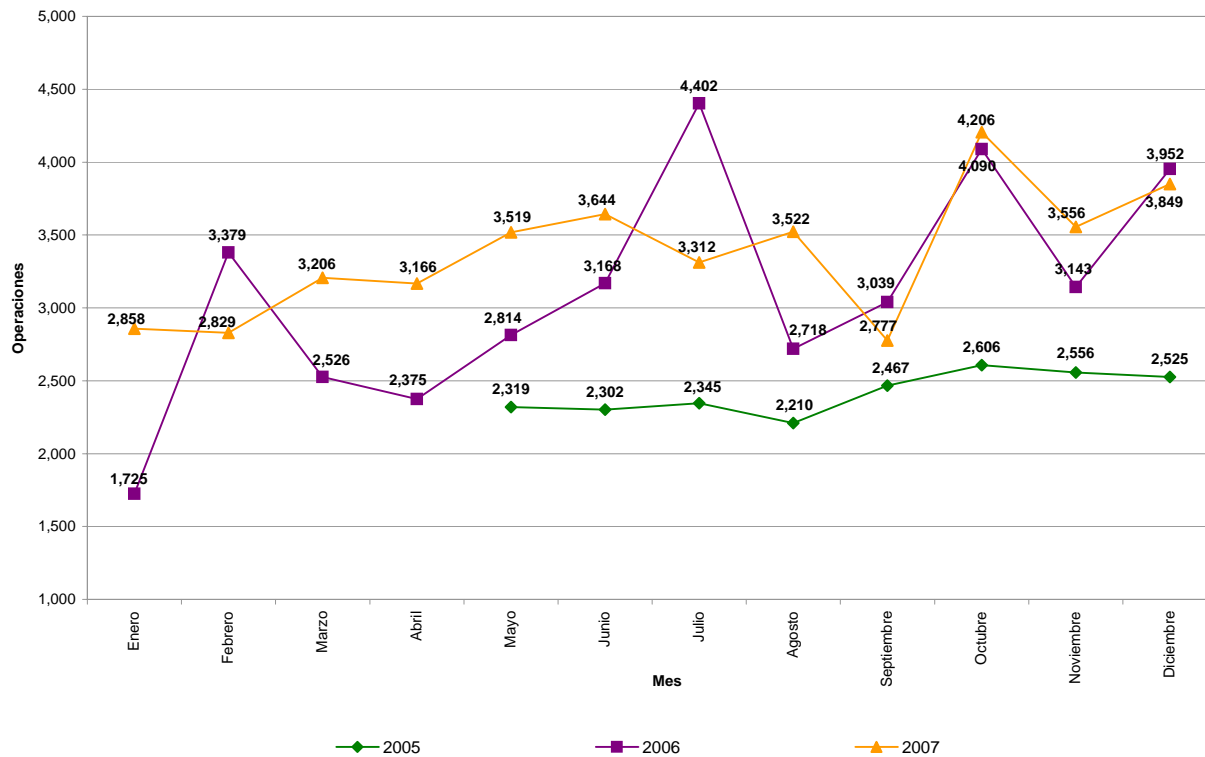
**Cuadro: III.3.34**

**...Continuación**

Mes	Sección					
	Certificaciones			Total		
	Número de operaciones	Capital (pesos)	Importe (pesos)	Número de operaciones	Capital (pesos)	Importe (pesos)
Enero	1,225	0.00	408,638.26	<b>2,858</b>	<b>955,368,409.52</b>	<b>3,004,609.59</b>
Febrero	1,410	0.00	444,339.07	<b>2,829</b>	<b>442,260,264.22</b>	<b>2,096,109.68</b>
Marzo	1,507	0.00	504,442.35	<b>3,206</b>	<b>428,606,873.44</b>	<b>2,626,235.78</b>
Abril	1,968	0.00	330,235.54	<b>3,166</b>	<b>388,037,069.43</b>	<b>1,823,953.07</b>
Mayo	1,968	0.00	558,820.00	<b>3,519</b>	<b>483,102,924.13</b>	<b>2,644,904.74</b>
Junio	1,804	0.00	588,225.00	<b>3,644</b>	<b>363,289,526.68</b>	<b>2,445,467.24</b>
Julio	1,831	0.00	597,208.37	<b>3,312</b>	<b>1,324,822,022.30</b>	<b>4,061,495.28</b>
Agosto	1,593	0.00	526,255.88	<b>3,522</b>	<b>670,590,522.03</b>	<b>3,117,756.05</b>
Septiembre	1,353	0.00	448,616.06	<b>2,777</b>	<b>409,474,912.21</b>	<b>2,231,141.90</b>
Octubre	1,893	0.00	614,472.52	<b>4,206</b>	<b>688,825,575.34</b>	<b>3,222,211.92</b>
Noviembre	1,961	0.00	846,261.44	<b>3,556</b>	<b>918,664,311.98</b>	<b>4,044,033.07</b>
Diciembre	1,629	0.00	543,960.54	<b>3,849</b>	<b>421,292,602.00</b>	<b>2,433,550.80</b>
<b>Total</b>	<b>1,225</b>	<b>0.00</b>	<b>408,638.26</b>	<b>40,444</b>	<b>7,494,335,013.28</b>	<b>33,751,469.12</b>

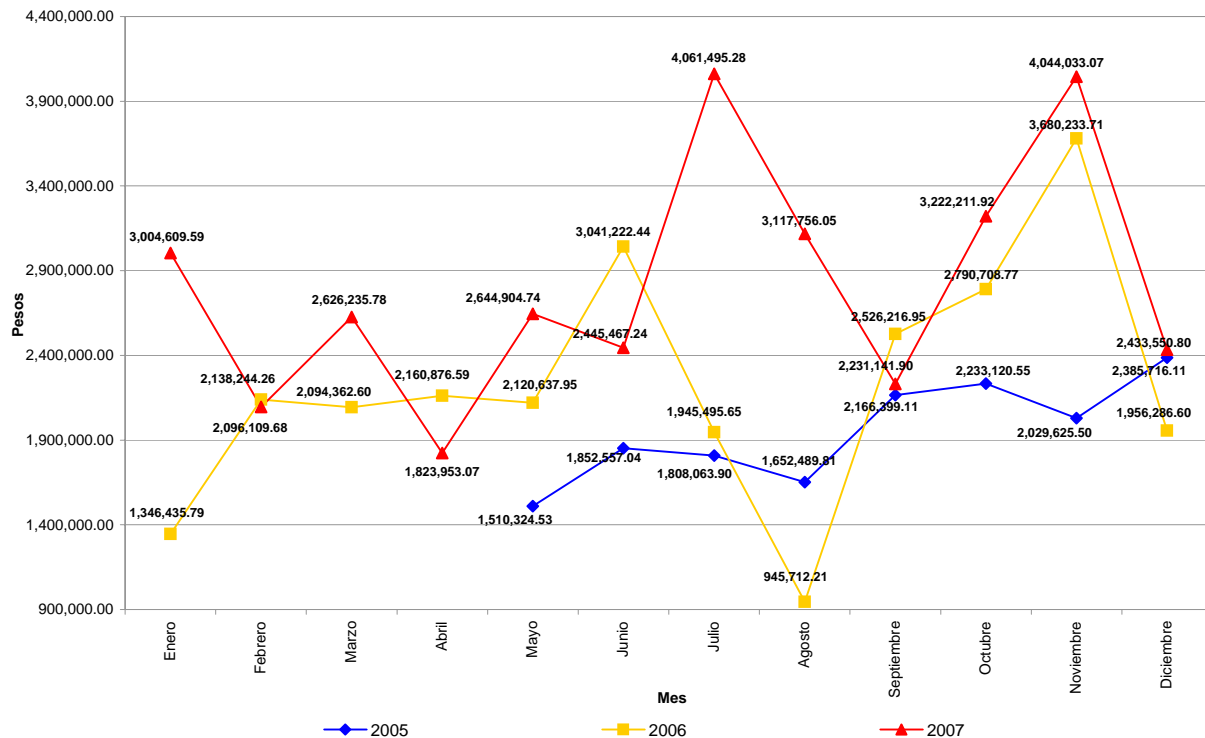
FUENTE: H. XII Ayuntamiento de La Paz, Dirección General del Registro Público de la Propiedad y del Comercio.  
La información de enero a noviembre estuvo validada por el Lic. Luis Alberto Rodríguez Elizalde.  
ELABORÓ: Liliana Bareño Villa.

### Número de operaciones, en el Registro Público de la Propiedad y el Comercio, 2005, 2006 y 2007



FUENTE: H. XII Ayuntamiento de La Paz, Dirección General del Registro Público de la Propiedad y del Comercio.  
OBSERVACIONES:  
Para el año 2005 se toman en cuenta los meses de mayo a diciembre, cuando inicia la administración municipal.  
ELABORÓ: Liliana Bareño Villa.

### Importe de las operaciones, registradas en el Registro Público de la Propiedad y el Comercio, 2005, 2006 y 2007



FUENTE: H. XII Ayuntamiento de La Paz, Dirección General del Registro Público de la Propiedad y del Comercio.  
OBSERVACIONES:  
Para el año 2005 se toman en cuenta los meses de mayo a diciembre, cuando inicia la administración municipal.  
ELABORÓ: Liliana Bareño Villa.





# Glosario



## ECONÓMICOS

### Dirección de Ingresos

**Aportaciones federales y estatales para obras de beneficio social:** Recursos transferidos por el gobierno federal o estatal para la realización de obras.

**Aprovechamientos diversos:** Son los ingresos que se perciben por funciones de derecho público, que al suscribir convenios con particulares para proporcionar servicios tales como vigilancia comercial.

**Aprovechamientos:** Son los ingresos que percibe el municipio por funciones de derecho público distintos de las contribuciones.

**Derechos por licencias de permisos para espectáculos:** Es el ingreso que se obtiene por el concepto de pago de derechos por anuncio en la vía pública a todo medio de publicidad que proporcione información, orientación e identifique un servicio profesional, marca, producto, o establecimientos con fines de bienes o servicios y que estén diseñados primordialmente para este propósito.

**Derechos por alineamientos, números oficiales y medición de terrenos:** Ingresos obtenidos por concepto de autorización de alineamiento de predios sobre vía pública y otorgar la expedición de número oficial.

**Derechos por ocupación de vía pública y otros bienes:** Son aquellos ingresos por la autorización o permisos para que los particulares realicen actividades comerciales o de cualquier otra índole de manera provisional en la vía pública.

**Derechos por expedición de certificados de vecindad y morada conyugal:** Son los ingresos obtenidos por la expedición de documentos relacionados con la residencia o morada conyugal.

**Derechos por expedición de certificaciones, copias, legalización y firmas:** Son los ingresos generados por la expedición de documentos que obren en los archivos municipales o bien de aquellos relacionados con hechos ocurridos ante la autoridad.

**Derechos por registro de licencias, revalidación y permisos de giros comerciales:** Son los ingresos que se obtienen de las personas físicas o morales que explotan giros o actividades comerciales, industriales y de servicios, por la inscripción en el padrón fiscal y la obtención de licencias para operar.

**Derechos por servicios catastrales:** Ingresos generados por la prestación de servicios, que se otorgan en base a los registros o padrones de los bienes inmuebles, a cargo del catastro.

**Derechos por recolección de basura:** Es el ingreso que obtiene el municipio por la prestación de servicios por recolección de basura a los establecimientos comerciales, industriales, hoteles, restaurantes, hospitales privados, oficinas administrativas o de prestación de servicios. Los sujetos de estos derechos efectúan el pago en base a la frecuencia de recolección que necesiten y al volumen que generen de basura, teniendo la obligación de celebrar convenio con la Tesorería General Municipal, a través de la Dirección de Servicios Públicos Municipales.

**Derechos por servicios de inspección municipal:** Es el ingreso que se obtiene por el servicio de inspección municipal, causados por los trabajos que se deriven de cualquier acto de inspección que se realicen en el municipio a solicitud expresa hecha a cualquier dependencia municipal por cualquier persona física o persona moral que lo solicite y/o cuando la autoridad municipal lo dicte conveniente.

**Derechos por servicios en el Rastro Municipal:** Son aquellos ingresos que se obtienen por el uso de los servicios de rastro municipal, que incluyen maquinaria, matanza, inspección sanitaria, frigoríficos y traslado de animales sacrificados.

**Derechos por servicios de seguridad y tránsito:** Son todos aquellos ingresos obtenidos por la prestación de servicios relacionados con el registro, identificación y control de los vehículos que circulan en el municipio de La Paz, incluyendo la obtención de placas de identificación vehicular. Así como, aquellos prestados por servicios extraordinarios de seguridad pública que solicitan las personas físicas o morales para eventos especiales.

**Derechos por servicios del Registro Civil:** Es el ingreso generado por los servicios que otorga el registro civil, institución de carácter público y de interés social, por medio de la cual el estado inscribe y da publicidad a los actos constitutivos o modificativos del estado civil de las personas.

**Derechos por servicios del Registro Público de la Propiedad y del Comercio:** Ingresos obtenidos por servicios de la institución registral derivados de la función asignada de hacer constar de acuerdo a la Ley, fehacientemente la veracidad de los actos jurídicos celebrados por los interesados y tenerlos a disposición para conocimiento de terceros, en lo referente a transmisión de la propiedad y todos los actos jurídicos que se relacionan con ella.

**Derechos por servicios funerarios y panteones:** Son aquellos ingresos generados por el otorgamiento de derechos a perpetuidad del terreno que se ocupe en los panteones municipales; así como, la prestación de servicios funerarios diversos.

**Derechos:** Están contruidos por las aportaciones que se deben hacer en pago por el uso o aprovechamiento de los bienes de dominio público o la contraprestación de un servicio del municipio en sus funciones de derecho público.

**Donaciones:** Ingresos obtenidos del conjunto de bienes pecuniarios que son transmisibles a sus herederos o legatarios al morir una persona.

**Fondos de aportaciones federales:** Recursos que la federación transfiere a la hacienda pública municipal condicionando su gasto a la consecución y cumplimiento de los objetivos que para cada aportación establece la Ley de Coordinación Fiscal.

**Gasto de ejecución impuesto predial:** Cuando los causantes no cumplan oportunamente sus obligaciones fiscales se iniciará en su contra el procedimiento administrativo de ejecución de acuerdo con lo establecido por la Ley de Hacienda Municipal en vigor. Los gastos que origine el procedimiento se harán efectivos en la tesorería Municipal.

**Impuesto predial:** Es la contribución que grava la propiedad inmobiliaria a los poseedores o tenedores de bienes inmuebles en el municipio de La Paz (suelo y construcción)

**Impuesto sobre adquisiciones de bienes inmuebles (ISABI):** Es una obligación tributaria a cargo de las personas físicas o morales que adquieren inmuebles que consistan en el suelo y las construcciones adheridas a él.

**Impuesto sobre diversiones y espectáculos públicos:** Es una contribución a cargo de personas físicas o morales que perciban ingresos por la realización de actividades tales como. Explotación de billares, boliches, mesas de dominó, etc. Así como, cualquier otra actividad que pretenda proporcionar diversión al público.

**Impuesto:** Las prestaciones en dinero o en especie que fije la Ley de Hacienda, con carácter general y obligatorio a cargo de los contribuyentes destinados a cubrir los gastos públicos y demás obligaciones a cargo del Ayuntamiento de La Paz.

**Ingresos extraordinarios:** Los que se originen de los organismos descentralizados, desconcentrados, de participación municipal, así como ingresos derivados de los convenios de colaboración administrativa con entidades federativas.

**Instituciones bancarios y/o financiamiento:** Son ingresos obtenidos por saldos en cuentas bancarias; así como, por los intereses cobrados derivados del pago de contribuciones en parcialidades.

**Multas:** Ingresos obtenidos por sanciones, que se deriven del incumplimiento a los diferentes ordenamientos legales.

**Productos diversos:** Ingresos captados por la venta de planos de los centros de población del municipio de La Paz y servicio de fotocopiado.

**Productos por almacenaje de vehículos en corralón:** Es el ingreso que se percibe de los propietarios de los vehículos de todo tipo que sean almacenados en los terrenos o corralones de depósito del municipio.

**Productos por estacionamiento municipal:** Cuotas causadas por la recepción, guarda y devolución de vehículos de propulsión automotriz en el estacionamiento público propiedad del municipio.

**Productos por ocupación de locales, corrales, almacenes y mercados:** Ingresos obtenidos por la venta de piso en locales concesionados en los mercados municipales.

**Productos por venta de papel para copias del Registro Civil:** Es el ingreso obtenido por la venta de papel para copias de acta de registro civil.

**Productos por venta de solares propiedad del municipio y expedición de títulos de propiedad:** Son aquellos ingresos obtenidos por la venta de terrenos de propiedad municipal.

**Productos por venta o explotación de bienes muebles e inmuebles:** Son ingresos que se perciben por la venta o explotación cuando el municipio actúa no asumiendo su posición de autoridad sino como particular, tal es el caso de bienes muebles o inmuebles, el arrendamiento o explotación de espacios públicos o bienes muebles, o de un servicio como el uso de rastro, la inversión de capitales, la venta de basura, la venta de bienes mostrencos o mobiliario de oficina que previamente ha sido dado de baja.

**Productos:** Son los ingresos que obtiene el municipio por concepto de los servicios que presta en sus funciones de derecho privado.

**Recargos:** La falta de pago oportuno de créditos fiscales, dentro del término o plazo establecido por la ley de hacienda municipal, originará recargos, los que se pagarán de acuerdo al porcentaje que fije anualmente la Ley de Ingresos Municipales.

**Subsidios federales y estatales:** Son los recursos aportados por la federación o los gobiernos de los estados para apoyar a los munícipes en el cumplimiento de sus obligaciones financieras y legales, o para incrementar su patrimonio.

**Subsidios:** Son los recursos aportados por la federación o los gobiernos de los estados para apoyar a los municipios en el cumplimiento de sus obligaciones financieras y legales, o para incrementar su patrimonio.

## Dirección de Egresos

**Alimentación de personas:** Asignaciones destinadas a la adquisición de productos alimenticios y bebidas de cualquier naturaleza, en estado natural o emvasados. Incluye servicio de agua y hielo.

**Amortización de la deuda pública:** Asignaciones destinadas a cubrir la amortización del capital, derivadas de los diversos créditos o financiamiento colocados a plazo de un año o más en instituciones nacionales, privadas y mixtas de crédito y otros acreditantes, pagaderos en el interior del país, en moneda nacional.

**Apoyos a servicios asistenciales:** Asignaciones destinadas a cubrir los servicios de asistencia o de salud que el ayuntamiento otorga en dinero o en especie a la población en general, con la finalidad de contribuir a su mejoramiento y desarrollo, incluye servicios tales como: ayuda de maternidad, matrimonio, viudez y orfandad; gastos de entierro, campañas de vacunación masiva y prevención de la salud, ayuda a indigentes y a campesinos, etc.

**Arrendamiento de edificios, locales y terrenos:** Asignaciones destinadas a cubrir el alquiler de toda clase de inmuebles y terrenos, que las unidades administrativas de la administración pública municipal requieran.

**Arrendamiento de maquinaria y equipo:** Asignaciones destinadas a cubrir el importe del alquiler de toda clase de maquinaria y equipo que las unidades administrativas de la administración pública municipal requieran, tales como: fotocopiadoras, equipo de computación, etc.

**Arrendamiento de vehículos:** Asignaciones destinadas a cubrir el importe del alquiler de toda clase de vehículos, que las unidades administrativas de la administración pública municipal requieran en el desempeño de sus funciones oficiales. Incluye el pago de operadores o cualquier otro gasto adicional que se genere por la utilización de este servicio.

**Artículos deportivos:** Asignaciones destinadas a la adquisición de todo tipo de artículos deportivos tales como: balones, redes, trofeos, raquetas, guantes, uniformes, etc.

**Asesorías:** Asignaciones destinadas a cubrir el pago de honorarios y compensaciones por concepto de asesorías de todo tipo que las unidades administrativas de la administración pública municipal contraten tales como: jurídicas, contables, etc.

**Bienes artísticos y culturales:** Asignaciones destinadas a la adquisición de toda clase de objetos artísticos y culturales, tales como: pinturas, esculturas, cuadros, colecciones diversas, ediciones históricas, equipos musicales para banda y orquestas, y en general, todos los que constituyan acervo patrimonial artístico, cultural para el municipio.

**Bienes muebles e inmuebles:** Agrupa las asignaciones destinadas a la adquisición de toda clase de bienes muebles e inmuebles que las unidades administrativas de la administración pública municipal, requieren para el desempeño de sus actividades. Incluye en mobiliario y equipo propio para la administración; toda clase de maquinaria y equipo de producción así como las refacciones, accesorios y herramientas indispensables a su funcionamiento y adquisición de inmuebles.

**Combustibles:** Asignaciones destinadas a la adquisición de toda clase de combustibles en estado líquido, gaseoso, crudos o refinados, tales como: petróleo, gas natural, gasolina, turbosina, gasavión, tractolina, etc. Requeridos para el funcionamiento de vehículos, aparatos, equipo y maquinaria en general.

**De maquinaria, vehículos y equipo:** Asignaciones destinadas a cubrir el costo de los servicios de mantenimiento y conservación de la maquinaria, vehículos y equipo propiedad o al servicio de las unidades administrativas de la administración pública municipal, tales como: tractores, pala mecánica, dragas, fertilizantes, vehículos, embarcaciones, aeronaves, etc., cuando se efectúen por cuenta de terceros.

**De mobiliario y equipo:** Asignaciones destinadas a cubrir el costo de los servicios de mantenimiento y conservación de toda clase de mobiliario y equipo de administración, propiedad o al servicio de las unidades administrativas de la administración pública municipal, y que se efectúen por cuenta de

terceros, tales como los que se realizan a: maquinas de escribir, calculadoras, fotocopiadoras, equipo de computación, etc.

**Deuda pública:** Agrupa las asignaciones destinadas a cubrir obligaciones del ayuntamiento por concepto de su deuda pública de la contratación de empréstitos, concertados a plazo de un año o más, autorizados o ratificados por el H. Congreso local. Incluye la amortización y los gastos y comisiones de la deuda pública. Incluye también los adeudos de los ejercicios y comisiones de la deuda pública. Incluye también los adeudos de ejercicios fiscales anteriores por concepto de: servicios personales, destinados de servicios personales y, por devolución de ingresos percibidos indebidamente.

**Equipo auxiliar de transporte:** Asignaciones destinadas a la adquisición y equipo auxiliar de transporte usados para maniobrar en puertos y aeropuertos, almacenes, patios de recepción, y despachos; tales como: ascensores, grúas para remolcar vehículos, montacargas, remolques de plataformas, etc.

**Equipo de administración:** Asignaciones destinadas a la adquisición de equipos propios para el desarrollo de las actividades en oficinas e instalaciones de la administración pública municipal. Tales como: maquinas de escribir, sumar, calcular y registrar, equipo de aire acondicionado, calentadores, refrigeradores, estufas, fotocopiadoras, aspiradoras, enceradoras, grabadoras, radios, televisores, dictáfonos, microfilmadoras, etc.

**Equipo instrumental medico:** Asignaciones destinadas a la adquisición de equipos utilizados en hospitales, unidades sanitarias, consultorios, servicios veterinarios, y en los laboratorios auxiliares de las ciencias médicas tales como: rayos x, máquinas esterilizadoras, sillas dentales, mesas operatorias, incubadoras, microscopios, y toda clase de aparatos necesarios para equipar salas de rehabilitación, de emergencias, de hospitalización y de operación médica.

**Equipo educacional y recreativo:** Asignaciones destinadas a la adquisición de equipos educacionales y recreativos tales como: equipos y aparatos audiovisuales, aparatos de gimnasia, pesas, carruseles, proyectores y cámaras fotográficas, etc.

**Espectáculos culturales:** Asignaciones destinadas a la celebración de actos de esta índole, tales como: conciertos, exposiciones y toda clase de eventos culturales incluyendo los referentes a festivales escolares.

**Estructuras y manufacturas:** Asignaciones destinadas a la adquisición de toda clase de estructuras y manufacturas que se utilizan en la construcción, reconstrucción, ampliación, adaptación, mejora, conservación y mantenimiento de toda clase de muebles e inmuebles; tales como: postes, torres, ventanas, herrajes, puertas, cristales, tanques, lavabos, regaderas, inodoros, tuberías y otro tipo de accesorios para los mismos fines.

**Estudios e investigaciones:** Asignaciones destinadas a cubrir el pago de honorarios por concepto de estudios e investigaciones de toda índole que se contraten con terceras personas para su aplicación en las actividades competencia de cada unidad administrativa de la administración pública municipal, y diferentes a los estudios de preinversión para las obras públicas. Dichos estudios e investigaciones pueden ser de carácter socioeconómico, científico, jurídico, etc.

**Fletes, maniobras y almacenaje:** Asignaciones destinadas a cubrir el costo de los servicios de traslado y maniobra de embarque y desembarque de toda clase de objetos, artículos, materiales, etc. Que los requieran así como los gastos de almacenaje.

**Fomento al deporte:** Asignaciones destinadas a estimular el deporte, ya sea mediante compra de equipos o trofeos, o bien por medio de auxilios en numeraciones e instituciones particulares u oficiales que las practiquen.



**Gastos de propaganda:** asignaciones destinadas a cubrir el costo de los servicios de promoción, publicidad, y difusión en los diversos medios de información.

**Gastos de recepción y de orden social:** Asignaciones destinadas a cubrir los gastos que se originen con motivo de recepciones y actos oficiales, gastos de atención a invitados y visitantes distinguidos al municipio, así como: para la celebración de actos conmemorativos y de orden social y otros gastos, tales como adquisición de ofrendas florales y luctuosas para las ceremonias patrióticas y oficiales.

**Gastos menores:** Asignaciones de poca cuantía destinadas a las oficinas de las unidades administrativas de la administración pública para atender algunas urgencias inherentes a sus funciones.

**Herramienta y refacciones mayores:** Asignaciones destinadas a adquisición de herramientas eléctricas y neumáticas, y máquinas-herramientas tales como: rectificadoras, capilladoras, mortajadoras, sierras, taladros, martillos eléctricos, ensambladoras, fresadoras, encuadernadoras, etc. Así como, a la adquisición de refacciones y accesorios mayores de uso diverso.

**Impresiones y publicaciones oficiales:** Asignaciones destinadas a cubrir el costo de las impresiones y publicaciones oficiales que requieren las unidades administrativas de la administración pública municipal.

**Impuestos y derechos:** Asignaciones destinadas a cubrir toda clase de impuestos, derechos, etc., tales como: impuestos por importación, gastos de escrituración, legalización de exhortos notariales, diligencias judiciales, derechos y gastos de navegación, así como derechos de verificación y multas, conforme a lo dispuesto por las leyes y disposiciones específicas en las materias de que se trate.

**Intereses de la deuda pública:** Asignaciones destinadas a cubrir el pago de intereses derivados de los diversos créditos o financiamientos colocados a plazo de un año o más en instituciones nacionales, privadas y mixtas de créditos y otros acreditantes, pagaderos en el interior del país, en moneda nacional.

**Intereses, descuentos y otros servicios bancarios:** Asignaciones destinadas a cubrir el pago de servicios financieros, tales como: situaciones y traslado de fondos de erario, el pago de intereses por adeudo, descuentos e intereses devengados con motivo de colocación de empréstitos, certificaciones u otras obligaciones a cargo de la tesorería municipal, siempre y cuando no sean a plazo mayor de un año y no sea necesario la aprobación o ratificación del H. Congreso local.

**Lubricantes y aditivos:** Asignaciones destinadas a la compra de toda clase de grasas y lubricantes, tales como: lubricantes sólidos y sintéticos, aceites ligeros y pesados, aditivos, etc.

**Maquinaria y equipo agropecuario, industrial y de construcción:** Asignaciones destinadas a la adquisición de maquinaria y equipo utilizados en las actividades agropecuarias, tales como: tractores agrícolas, cosechadoras, segadoras, incubadoras, trilladoras, fertilizadoras, bombas de riego, desgranadoras, equipo de riego, fumigadoras, rotuladoras, etc. Maquinaria y equipo industrial que requieren las unidades administrativas de la administración pública municipal.

**Maquinaria y equipo de telecomunicaciones, eléctrico y electrónico:** Asignaciones destinadas a la adquisición de equipos y aparatos de comunicaciones y telecomunicaciones tales como: microondas, transmisores, receptores, equipo de teles, de radar, de radio – navegación de vidiotape, amplificadores, equipos telefónicos y telegráficos. Maquinaria y equipo eléctrico y electrónico, tales como: generadores de energía, plantas motogeneradoras de energía eléctrica, transformadores, reguladores, equipo electrónico, modular, probadores, tableros de transferencias, equipos de computación para el procesamiento electrónico de datos tales como: computadoras, minicomputadoras, microcomputadoras y equipo periférico en general.

**Maquinaria y equipo diverso:** Asignaciones destinadas a la adquisición de cualquier otro tipo de maquinaria y equipo no incluidos o especificados en los conceptos y partidas del presente capítulo.

**Material complementario:** Asignaciones destinadas a la adquisición de materiales de cualquier naturaleza para el acondicionamiento de las obras públicas y bienes inmuebles que se requieran, tales como: alfombras, pisos, persianas, etc. Distintos a los clasificados en Materiales de construcción, Estructuras y manufacturas y Material eléctrico.

**Material de oficina:** Asignaciones destinadas a cubrir la adquisición de materiales y artículos diversos, propios para el uso de las oficinas, tales como: papelería en general, útiles de escritorio y dibujo, de correspondencia y archivo, formas, libretas, tintas, limpiatipos, blocks y otros productos similares.

**Material didáctico:** Asignaciones destinadas a cubrir la adquisición de toda clase de artículos y materiales utilizados en cualquier actividad educativa, tales como: libros, revistas, periódicos, mapas, planos, publicaciones, material audiovisual, y en general todo tipo de material propio para la enseñanza que se requiere en las oficinas, escuelas, talleres, bibliotecas, etc.

**Material eléctrico:** Asignaciones destinadas a la adquisición de todo tipo de material eléctrico, tales como: cables, interruptores, tubos fluorescentes, focos, aislantes, electrodos, alambres, lámparas, efectos que requieran las líneas de transmisión telegráficas, telefónicas, y de telecomunicaciones sean aéreas, subterráneas o submarinas, igualmente para la adquisición de efectos necesarios en las instalaciones radiofónicas.

**Materiales de construcción:** Asignaciones destinadas a la adquisición de materiales utilizados en la construcción, reconstrucción, ampliación, adaptación, mejora, conservación y mantenimiento de todo tipo de muebles, tales como: cemento, ladrillo, yesos, varilla, cal, arena, tabique, madera, clavos, taquetes, pinturas y barnices, etc.

**Material de limpieza:** Asignaciones destinadas a cubrir adquisiciones de materiales, artículos y enseres para aseo, limpieza e higiene, tales como. Escobas, jergas, detergentes, jabones, desodorantes, papel sanitario y de jardines como: palas, rastrillos, arañas, tijeras y otros similares.

**Materiales y útiles de impresión:** Asignaciones destinadas a la adquisición de materiales y efectos utilizados en la impresión, reproducción y encuadernación, tales como: papel xerox, fijadores, tintas, pastas, papel de computadoras, cassettes y disquetes.

**Materiales y productos químicos y de laboratorio:** Asignaciones destinadas a la adquisición de toda clase de sustancias químicas tales como: reactivos, ácidos, éteres, fluoruros, fosfatos, nitratos, óxido alquino, etc. La adquisición de medicinas y productos farmacéuticos de aplicación humana o animal, tales como: vacunas, drogas, medicina de patente, medicamentos, sueros, plasma, oxígeno, etc. En esta partida se incluye también la adquisición de toda clase de materiales y suministro de investigación, fotográficos, cinematográficos, etc.

**Materiales y suministros:** Agrupa las asignaciones destinadas a la adquisición de toda clase de insumos requeridos por las unidades administrativas de la administración pública municipal, para el desempeño de sus actividades administrativas y productivas. Incluye materiales de administración, productos para alimentación; materias primas y materiales para la producción y la construcción; productos químicos farmacéuticos y de laboratorio; combustibles y lubricantes y, en general, todo tipo de suministros para la realización de los programas públicos.

**Mobiliario:** Asignaciones destinadas a la adquisición de todo tipo de bienes muebles que para el desempeño de sus funciones requieren las unidades administrativas de la administración pública municipal. Comprende bienes tales como: escritorios, sillas, sillones, anaqueles, archiveros, libreros, mesas, pupitres, etc.

**Obras públicas:** Agrupa las asignaciones destinadas a la creación de la infraestructura física necesaria para el desarrollo mediante la realización de obras públicas que contribuyen a la formación bruta de capital del municipio. Incluye todo tipo de adquisiciones necesarias para la construcción, instalación, ampliación, rehabilitación, etc. Así como para los estudios de preinversión de obras públicas, las cuales están diferenciadas en obras públicas por contrato y obras públicas por administración.

**Pasajes:** Asignaciones destinadas a cubrir el costo de transportación dentro o fuera del país, por cualquiera de los medios usuales, de funcionarios y servidores públicos de la administración pública, cuando el desempeño de sus labores o comisiones lo requieran y según los tabuladores aprobados para el caso. Incluye el costo de pasajes de sus familiares, en los términos y disposiciones legales relativas.

**Refacciones, accesorios y herramientas menores:** Asignaciones destinadas a la adquisición de refacciones, accesorios y herramientas auxiliares de trabajo necesarias para el funcionamiento de las instalaciones administrativas, operativa o productiva de las unidades administrativas de la administración pública municipal. Se entenderán como tales: las que reúnan las siguientes características: su período de duración igual o menor al del ejercicio fiscal; relativo bajo costo unitario y dificultad para el control de inventarios, excluye refacciones, accesorios y herramientas de las partidas de Equipo e instrumental medico y Herramienta y refacciones mayores.

**Ropa, vestuario y equipos:** Asignaciones destinadas a la adquisición de toda clase de ropa elaborada y sus accesorios: camisas, pantalones, trajes, calzado, todo tipo de uniformes y sus accesorios: insignias, distintivos, emblemas, banderas, banderines y todo tipo de blancos; batas, colchas, sábanas, fundas, almohadas, toallas, cobertores, colchones, colchonetas, etc. Así como la adquisición de equipos de protección personal.

**Seguros:** Asignaciones destinadas a cubrir las primas por concepto de seguros contra robos, incendios, y demás riesgos y contingentes a que puedan estar sujetos los materiales, bienes muebles e inmuebles y todo tipo de valores propiedad o al servicio de las unidades administrativas de la administración pública municipal.

**Servicio de energía eléctrica:** Asignaciones destinadas a cubrir el importe del consumo de energía eléctrica, requerida por las unidades administrativas de la administración pública municipal, para su funcionamiento; incluye el alumbrado público.

**Servicio postal y telegráfico:** Asignaciones destinadas a cubrir el pago del servicio postal, telegráfico nacional e internacional que utilicen las unidades administrativas de la administración pública municipal en el desempeño de sus funciones oficiales.

**Servicio telefónico:** Asignaciones destinadas a cubrir el pago del servicio telefónico nacional e internacional que utilicen las unidades administrativas de la administración pública municipal en el desempeño de sus funciones oficiales.

**Servicios de higiene, fumigación y limpieza:** Asignaciones destinadas a cubrir los gastos por servicio de lavandería, limpieza, desinfección, higiene y fumigación, de las instalaciones administrativas y de servicios públicos municipales, tales como el rastro y los mercados, bajo la administración pública municipal.

**Servicios generales:** Agrupa las asignaciones destinadas a cubrir el costo de todo tipo de servicios indispensables para el funcionamiento de las unidades administrativas de la administración pública municipal y que se contraten a particulares o instituciones del sector público. Incluye servicios básicos tales como: postal, telegráfico, telefónico y energía; alquileres; asesorías estudios e investigación; comercial y bancario; mantenimiento; conservación e instalación; de difusión e información; así como otros servicios oficiales y especiales, para el desempeño de actividades vinculadas con la funciones públicas.

**Subsidios a organizaciones oficiales:** Asignaciones corrientes destinadas a organismos oficiales, con el propósito de hacer complementarias las labores que éstos desarrollan en el ámbito del municipio.

**Subsidios a organizaciones privadas:** Asignaciones corrientes destinadas a organismos privados, con el propósito de hacer complementarias las labores que éstos desarrollan en el ámbito del municipio.

**Terrenos:** Asignaciones destinadas a la adquisición de terrenos y predios para los usos propios de que requieren las unidades administrativas de la administración pública municipal.

**Transferencias:** Agrupa las asignaciones en dinero o en especie, que el ayuntamiento destina a través de subsidios y aportaciones, a organismos y empresas de los sectores público, privado y social. Incluye dos conceptos básicos considerados como gasto corriente o de consumo y las aportaciones, consideradas como gasto de capital.

**Utensilios para servicio de alimentación:** Asignaciones destinadas a la adquisición de todo tipo de utensilios que se requieren para proporcionar este servicio, tales como vajillas, cubiertos, baterías de cocina, etc.

**Vehículos y equipo terrestre:** Asignaciones destinadas a la adquisición de toda clase de vehículos y equipo terrestre, motorizados y no motorizados, para el transporte de personas y carga, tales como: automóviles, autobuses, camiones, camionetas, tracto-camiones, ambulancias, carros para bomberos, motocicletas, bicicletas, remolques, etc.

**Viáticos:** Asignaciones destinadas a cubrir a funcionarios y servidores públicos de la administración pública municipal, los gastos por alimentación y hospedaje cuando el desempeño de sus labores y comisiones dentro o fuera del país pero en lugares distintos de su adscripción lo requieran.

## Coordinación de Zona Federal Marítimo Terrestre

**Acuerdos de destino:** Es el acto administrativo por medio del cual, la autoridad competente faculta a un órgano administrativo gubernamental, ya sea federal, estatal o municipal, para utilizar bienes del estado a fin de que los usen en el servicio de las atribuciones que la ley les otorga. Por conducto de esta figura, es que actualmente se autorizan ocupaciones para instalaciones petroleras, termoeléctricas, y núcleo eléctricas; se autoriza la ocupación para instalaciones navales y portuarias, así como la constitución de recintos portuarios.

**Concesiones con título vigente:** Acto administrativo del poder público a través del cual el estado (concedente) otorga a los particulares (concesionarios) el derecho de usar, aprovechar o explotar un bien propiedad de la nación, por un término de 3, 5, 10, y hasta 15 años, prorrogables a la fecha de vencimiento.

**Concesiones en trámite de extinción:** Son aquellos títulos de concesión que por renuncia o fallecimiento del titular están en proceso de extinguirse en espera de la resolución administrativa por parte de la Dirección General de Zona Federal Marítimo Terrestre y Ambientes Costeros.

**Concesiones en trámite de prórroga:** Son aquellas concesiones que su plazo de vigencia concluyó y se encuentran en espera de la resolución administrativa de prórroga por parte de la Dirección General de Zona Federal Marítimo Terrestre y Ambientes Costeros. El titular de una concesión gozará de un plazo de cinco años, previo al vencimiento de la concesión, para solicitar la prórroga correspondiente.

**Usuarios irregulares:** Son aquellos usuarios ocupantes de la zona federal que no cuentan con un título de concesión, y hacen un uso o aprovechamiento de la Zona Federal Marítimo Terrestre.

## Coordinación de Informática

**Acceso a internet:** Servicio proveído normalmente por TELMEX el cual nos permite conectarnos a internet.

**Creación de manuales:** Para cada pantalla que integra al sistema se explica el funcionamiento de cada botón, que información debe de capturar y una explicación de los reportes que conforman al sistema para su posterior uso.

**Creación de módulos:** Conjunto de funciones diseñadas para realizar un fin común, que podrá interactuar entre las bases de datos y el usuario del sistema. Ese conjunto podrá ser usado para captura de información, consulta de un dato o para visualización de información.

**Creación de reportes:** Se identifican las tablas que van a intervenir para la realización de un reporte, el cual se integra de cuatro partes que son: encabezado, detalle, resumen, y pie de página. Se colocan los campos a imprimir, se centra y se coloca el tipo de letra, así como el tamaño.

**Creación de tablas:** Cada campo identificado se agrupa en una tabla en donde se almacenará la información, para acceder a ese dato es necesario crear un campo llave para realizar una búsqueda exacta.

**Dispositivos de comunicación:** Son equipos que brindan los servicios de comunicación entre varias computadoras, estos dispositivos pueden ser HUB, Switch, Router, Bridge, etc.

**Extensión telefónica:** Aparato telefónico conectado al conmutador para brindar los servicios de voz.

**Gabinete:** Unidad central de procesamiento de datos.

**LAN:** Local Área Network, red de área local, instalación de red que esta definida por un límite físico, por ejemplo, el edificio municipal.

**Links agregados a sitios externos:** Ligas a sitios de internet que son externos.

**Mantenimiento preventivo:** *Software:* Este consiste en actualizaciones vía internet a todos los sistemas operativos y antivirus, eliminación de archivos temporales cookies de internet, revisión superficie de disco duro e instalación de descompresores de archivos. *Hardware:* Limpieza total: Consiste en desarmar todo el equipo incluyendo el tablado, monitor, gabinete y todo sus componentes (unidad 3 ½, , Cd. Rom, etc.) en algunos casos desmontar tarjeta principal.

**Nodos conectados:** Roseta donde se encuentra conectado un dispositivo a la red LAN.

**Rediseño interno:** Todo lo que tiene que ver con el cambio de tablas, encabezados, botones, y secciones internas.

**Trabajo con imágenes:** Optimización, mejoramiento, reestructuración de imágenes.

**Template:** Estructura de diseño de una página web.

## Dirección de Fomento Económico y Medio Ambiente

**Campaña de limpieza:** Son jornadas coordinadas con instituciones ya sea gubernamentales o no gubernamentales en las playas, colonias, parques y jardines del municipio.

**Capacitación ambiental:** Son las pláticas emprendidas por el departamento de educación ambiental a las escuelas, colonias y comunidades del municipio, con el fin de fomentar el cuidado del entorno.

**Derrama económica del sector turístico:** Cantidad de pesos o divisas que se generan a partir de la prestación de los servicios turísticos y/o superestructura turística.

**Dictamen:** Documento dirigido a la autoridad competente, que establece las recomendaciones ambientales, factibles de ejecutar por el denunciado.

**Eventos turísticos:** Acontecimiento llevado a cabo con el propósito de enriquecer o fomentar la actividad turística en un sitio en particular.

**Flujo de turistas:** Cantidad de turistas que se encuentran en un destino y requieren de servicios para satisfacer sus necesidades.

**Oferta turística:** Cantidad de bienes y servicios turísticos puestos en el mercado en un tiempo y lugar determinado. Esta se constituye por la cantidad de atractivos turísticos que ofrece la plaza de mercado receptora.

**Opinión técnica:** Conforme a las atribuciones que les otorga a los municipios el artículo 8 fracción XIV de la Ley General del Equilibrio Ecológico y la Protección al Ambiente (LGEEPA), estos pueden extender sus comentarios en materia ambiental, a proyectos de manifestaciones de impacto ambiental que se den en territorio de su competencia, a petición de las autoridades federales y estatales.

**Promoción ambiental:** Son las acciones emprendidas en materia de difusión ambiental en los temas reducción, reciclado y rehúso de los materiales, así como el cuidado del entorno.

**Reporte técnico:** Son informes y disposiciones que emite la Dirección de Fomento Económico y Medio Ambiente a petición de solicitantes por cambios de flora y fauna existentes en sus propiedades, apegado a derecho ambiental.

**Solicitudes autorizadas:** Son las personas que han sido seleccionadas para ser apoyadas con el crédito del Fondo Municipal de Apoyo a Proyectos Productivos.

**Solicitudes de apoyo al Fondo Municipal de Apoyo a Proyectos Productivos (FOMAPP):** Son el número de personas que llenan la solicitud de apoyo para acceder a los recursos de este fondo.

**Solicitudes recibidas:** Número total de personas que solicitan apoyo crediticio al Fondo Municipal de Apoyo a Proyectos Productivos.

## **Rastro Frigorífico**

**Rendimiento:** En canal, se refiere a los kilos de carne y hueso que pesa el bovino o porcino en canal con respecto al peso de la res viva o en pie.

## **Coordinación de Mercados Municipales**

**Ingresos:** Recaudación por el pago de piso de cada locatario.

**Mercado público:** Lugar o local, sea o no propiedad municipal, donde concurre una diversidad de comerciantes y consumidores en libre competencia, cuya oferta y demanda se refiere principalmente a artículos referentes al giro, dando prioridad a los artículos de primera necesidad.



## Adquisiciones y Servicios

**Consumo de gasolina:** Cantidad de gasolina consumida en las áreas o dependencias del H. Ayuntamiento.

**Licitaciones:** Proceso de adquisición de bienes y/o servicios a través de convocatoria pública o por invitación a cuando menos 3 proveedores.

**Servicios:** Sumatoria de los trabajos efectuados por las brigadas de la Dirección de Adquisiciones y Servicios en las oficinas municipales. Comprenden trabajos de carpintería, electricidad, plomería, herrería, mantenimiento a máquinas de escribir, mantenimiento a aparatos de aire acondicionado y otros que se realizan con escasa frecuencia.

## Recursos Humanos

**Altas a la CURP:** Indica la cantidad de altas registradas para la expedición de la Clave Única de Registro de la Población.

**Altas de personal:** Indica la cantidad de altas a la nómina municipal.

**Avisos de alta ante ISSSTE:** Indica la cantidad de altas de trabajadores municipales ante el Instituto de Seguridad y Servicios Sociales de los Trabajadores del Estado.

**Avisos de baja ante ISSSTE:** Indica la cantidad de bajas de trabajadores municipales ante el Instituto de Seguridad y Servicios Sociales de los Trabajadores del Estado.

**Baja de personal:** Indica la cantidad de bajas de la nómina municipal.

**Cambios de ramos ante nóminas:** Indica la cantidad de cambios de ramos de los trabajadores municipales.

**Constancia de PCP:** Indica la cantidad de constancias de Préstamos a Corto Plazo elaboradas.

**Constancias de aportación al SAR:** Indica la cantidad de constancias del Sistema de Ahorro para el Retiro elaboradas.

**Constancias de crédito FOVISSSTE:** Indica la cantidad de constancias de crédito de Fondo de la Vivienda elaboradas.

**Constancias de no adeudo crédito FOVISSSTE:** Indica la cantidad de constancias de no adeudo de crédito de Fondo de la Vivienda elaboradas.

**Constancias de no adeudo PCP:** Indica la cantidad de constancias de no adeudo de Préstamos a Corto Plazo elaboradas.

**Constancias de pensionados y jubilados:** Indica la cantidad de constancias de pensionados y jubilados elaboradas.

**Constancias de percepciones:** Indica la cantidad de constancias de percepciones elaboradas.

**Constancias de sueldo:** Indica la cantidad de constancias de sueldo elaboradas.

**Correcciones de CURP ante nóminas:** Indica la cantidad de correcciones de la Clave Única de Registro de la Población de trabajadores municipales.

**Correcciones de nombre ante nóminas:** Indica la cantidad de correcciones de nombre de trabajadores municipales.

**Correcciones de NSS ante nóminas:** Indica la cantidad de correcciones del Número de Seguridad Social de trabajadores municipales.

**Correcciones de RFC ante ISSSTE:** Indica la cantidad de correcciones del Registro Federal de Contribuyentes de trabajadores municipales ante el Instituto de Seguridad y Servicios Sociales de los Trabajadores del Estado.

**Correcciones de RFC ante nóminas:** Indica la cantidad de correcciones de Registro Federal de Contribuyentes de trabajadores municipales.

**Credenciales para servicio médico:** Se refiere a la cantidad de credenciales expedidas de trabajadores municipales para servicio médico particular.

**Créditos autorizados por FONACOT:** Indica la cantidad de créditos autorizados a trabajadores municipales ante el Fondo de Fomento y Garantía para el Consumo de los Trabajadores.

**Hojas de servicios:** Indica la cantidad de hojas de servicio elaboradas.

**Inasistencias laborales:** Indica el número de inasistencias de los trabajadores.

**Licencias médicas:** Indica la cantidad de permisos por incapacidad médica.

**Modificaciones a la CURP:** Indica la cantidad de modificaciones de datos para la expedición de la Clave Única de Registro de la Población.

**Modificaciones de sueldo ante ISSSTE:** Indica la cantidad de modificaciones de sueldo de trabajadores municipales ante el Instituto de Seguridad y Servicios Sociales de los Trabajadores del Estado.

**Movimientos de plazas especiales:** Se refiere a la cantidad de trabajadores que ingresa a las plazas especiales para su jubilación.

**Movimientos de sueldo:** Indica la cantidad de cambios de sueldo de los trabajadores municipales.

**Pago de sueldo a empleados de pensión humanitaria:** Se refiere a la cantidad de personas que se les paga por pensión humanitaria a domicilio.

**Permisos económicos:** Indica la cantidad de permisos por derecho del trabajador sindicalizado.

**Recategorizaciones:** Indica la cantidad de cambios de categoría de los trabajadores municipales.

**Retardos injustificados:** Indica la cantidad de retardos injustificados de los trabajadores.

**Solicitudes de crédito FONACOT:** Indica la cantidad de solicitudes registradas por trabajadores municipales ante el Fondo de Fomento y Garantía para el Consumo de los Trabajadores.

**Solicitudes de lentes para empleados:** Se refiere a la cantidad de trabajadores beneficiados por el programa de lentes.

**Solicitudes para crédito FOVISSSTE:** Indica la cantidad de solicitudes para crédito de vivienda ante Fondo de la Vivienda.



**Trámite de préstamos ante ISSSTE:** Indica la cantidad de trámites para préstamos económicos a trabajadores municipales ante el Instituto de Seguridad y Servicios Sociales de los Trabajadores del Estado.

## Contraloría

**Archivo:** Resolución mediante la cual se concluye un expediente por no contar con los elementos suficientes para sancionar o absolver de responsabilidades administrativas.

**Asesoría:** Apoyo sobre algún tema específico a ciudadanos y persona de las dependencias municipales.

**Auditoría:** Revisión, análisis y examen de las operaciones efectuadas por las entidades municipales en el cumplimiento de sus atribuciones.

**Denuncia ciudadana:** Acto mediante el cual se pone en conocimiento de la Contraloría Municipal conductas irregulares de los servidores públicos municipales.

**Denuncia derivada de auditoría:** Acto mediante el cual se pone en conocimiento del departamento jurídico de la Contraloría Municipal de irregularidades derivadas de auditorías realizadas por los departamentos de auditoría y control de obras de ese órgano de control municipal.

**Fiscalización:** Es un proceso sistematizado de orientación, corrección y apoyo para prevenir irregularidades.

**Petición ciudadana:** Opinión por parte del ciudadano para mejorar la prestación de los servicios municipales.

**Procedimiento Administrativo:** Conjunto de formalidades a que esta sujeto el órgano de control municipal que conoce de violaciones a la Ley de Responsabilidades de los Servidores Públicos del Estado y Municipios de Baja California Sur en relación con la normatividad vigente.

**Procedimiento concluido:** Expediente administrativo al cual se ha dictado resolución definitiva.

**Queja:** Inconformidad presentada por un ciudadano ante el departamento de contraloría social.

**Resolución absolutoria:** Acto mediante el cual la Contraloría Municipal absuelve de responsabilidad a los servidores públicos municipales derivado de un procedimiento administrativo.

**Resolución sancionatoria:** Acto mediante el cual la Contraloría Municipal impone una sanción de carácter administrativo a los servidores públicos municipales que hayan infringido la legislación aplicable, derivado de un procedimiento administrativo.

**Revisión:** Análisis y examen a los métodos de control interno de una dependencia municipal, con el objeto de determinar opiniones con respecto a su funcionamiento.

## SOCIALES

### Coordinación de Delegaciones

**Delegación:** Es encabezada por un delegado que representa a las comunidades rurales del municipio, tramita, gestiona y da seguimiento a las solicitudes de apoyo y problemática expuesta por los habitantes de las comunidades que representa ante las autoridades correspondientes.

**Subdelegación:** Comunidad del medio rural que depende de la delegación, representada por un subdelegado que lleva un levantamiento de la problemática existente en la misma y hace trámites ante las autoridades superiores.

## **Dirección General de Seguridad Pública y Tránsito Municipal**

**Bajas:** Cancelación de la inscripción del vehículo y devolución de láminas ante el departamento de placas de la Dirección de Seguridad Pública y Tránsito Municipal.

**Emplacamiento a particulares:** Obtención de placas (láminas), tarjeta de circulación y calcomanía de la verificación electromecánica a vehículos de uso particular.

**Emplacamiento a servicio público:** Obtención de placas (láminas) tarjetas de circulación y calcomanía de verificación electromecánica a vehículos de servicio público (taxis, peseras, autorenta).

**Permisos provisionales:** Expedición de permisos a todo tipo de vehículos para transitar sin placas, que pueden ser de 15 a 30 días.

**Personal compensado:** Personal que desempeña trabajos administrativos u operativos, con servicios médicos, con prestación de 15 días de aguinaldo, con dos periodos vacacionales, con 8 horas de trabajo.

**Personal de base:** Personal sindicalizado que están adheridos al sindicato de burócratas, con diferentes niveles, desempeñando trabajos administrativos, contando con prestaciones de: 40 días de aguinaldo, prima vacacional, bonos dos periodos de vacaciones, atención medica, otorgándosele ½ hora para alimentos, laborando 8 horas de lunes a viernes.

**Personal de confianza:** Personal que desempeña trabajo administrativo, contando con prestaciones de aguinaldo, dos periodos de vacaciones, servicios médicos, con 8 horas de trabajo.

**Personal de lista de raya:** Personal que desempeña trabajos administrativos, contando con dos periodos de vacaciones, pago de aguinaldo de 30 días, con servicios médicos, con 8 horas de trabajo.

**Personal de pago única:** Personal que labora eventualmente en horarios de acuerdo a la necesidad del servicio.

**Personal operativo:** Personal con categoría de policía, sujetos a disponibilidad y necesidades de trabajo, con prestaciones de aguinaldo, prima vacacional, con dos periodos vacacionales y bono de la Secretaría de Seguridad Pública y Municipio.

**REFORCES:** Consiste en dar el servicio de vigilancia en eventos sociales, deportivos o bailes populares los cuales son contratados por hora y por elemento.

**Revisado anual a particulares:** Obtención de calcomanía anual a vehículos de uso particular previa revisión electromecánica.

**Revisado anual a servicio público:** Obtención de calcomanía anual a vehículos de servicio público (taxis, peseras, autorenta), previa revisión electromecánica.

**Revisado de vigencia anual:** Dotación de tarjeta de circulación a motocicletas, remolque nacional y/o fronterizo previa revisión electromecánica.

## Sistema Municipal para el Desarrollo Integral de la Familia (DIF)

### **Apoyo a personas con discapacidad:**

Este programa tiene como propósito promover la integración y el desarrollo humanos, individual, familiar y colectivo de las personas con discapacidad, mediante la interrelación sistemática de acciones que en materia de atención a personas con discapacidad lleven a cabo las instituciones públicas y las organizaciones sociales y privadas; así como implementar, acciones de prevención que promuevan la igualdad de oportunidades, la equidad en el acceso a los servicios de salud, rehabilitación, educación, capacitación, empleo, cultura, recreación y deporte.

**Apoyo al adulto mayor:** La atención integral de adultos mayores en situación de vulnerabilidad, es decir, personas que sean susceptibles o propensas de recibir algún tipo de daño. Enfocado a mujeres y hombres adultos, mayores de 60 años, clasificados en: adultos activos y adultos especiales. La atención a adultos mayores se realiza en los Centros de Desarrollo Comunitarios (CDC) distribuidos en todo el municipio de La Paz incluyendo zonas rurales. En el caso de adultos especiales, la atención es a domicilio.

**Atención a menores adolescentes en riesgo:** Busca garantizar la protección, el desarrollo integral, la igualdad de oportunidades para el desarrollo de la infancia y adolescencia vulnerable evitando generar en el corto y mediano plazo ser víctimas de diversas y complejas problemáticas de riesgos sociales; en un marco de una cultura de ejercicio y respeto a sus derechos.

Promueve cambios en las condiciones de vida de los menores y adolescentes en condiciones de vulnerabilidad, así como mejora la protección que se brinda a estos grupos a través de acciones institucionales y sociales articuladas bajo un enfoque integral de atención.

**Becas a menores en riesgo:** Se otorgan a menores que se encuentran en condiciones de riesgo de incorporarse a actividades laborales, los cuales cuenten con un hermano o amigo trabajador del sector informal de la economía y/o tiene padres trabajadores de espacios públicos abiertos en la vía pública así como los que vivan en zonas marginadas generadoras de menores trabajadores.

**Becas a menores trabajadores:** Se otorgan a menores trabajadores del sector formal e informal de la economía, sea en vía pública o en espacios públicos urbanos, ya sean vendedores ambulantes, limpia parabrisas, cargadores, empacadores, lava carros, boleros, estibadores y/o mendigos.

**Desayunadores:** Espacios físicos que cuentan con la infraestructura y condiciones adecuadas para la elaboración de desayunos calientes que reúnen los requisitos de nutrición e higiene y que son servidos para su consumo en el mismo espacio habilitado para tal.

**Desayunos fríos en jardines de niños:** Este programa va enfocado a los niños de nivel preescolar. Se le otorga leche en polvo o líquida al igual que una dotación de galletas mensualmente.

**Desayunos fríos en primaria:** Este programa va enfocado a los niños de nivel escolar. Se le otorga leche en polvo o líquida al igual que una dotación de galletas mensualmente.

**Equidad de género:** A través de un vinculación directa con la comunidad propiciamos la promoción de la equidad de género (equidad en las decisiones, en la distribución del bienestar y en la libertad de pensamiento y acciones entre los individuos y/o sexos) para el fortalecimiento de las relaciones familiares y el crecimiento del individuo y su comunidad.

**Prevención de adicciones (Programa CHIMALLI):** Es un modelo preventivo de factores de riesgos psicosociales para menores, adolescentes y sus familias a fin de mejorar su estilo de vida y de fortalecer el desarrollo humano, se adapta a las comunidades para trabajar con las familias en situación de riesgo de caer en las adicciones, embarazo temprano, violencia, baja autoestima, etc.

**Prevención y atención integral de embarazo en adolescentes:** Prevenir y atender los riesgos de exclusión social derivados del embarazo y la maternidad no planeada en la adolescencia, proporcionando en concordancia con sus características y bajo una perspectiva de género la orientación y asistencia adecuada e integral que fomente una actitud responsable frente a su sexualidad.

**Procuraduría de la Defensa del Menor y la Familia:** Atiende con el debido interés a las personas que acuden a esta procuraduría, brindándoles servicios de asistencia jurídica, orientación y representación legal a las familias, menores, personas con discapacidad, adultos en plenitud y personas de escasos recursos económicos, procurando el mejoramiento social, bienestar y la integración familiar.

**Programa de desayunos calientes:** Se encarga de proveer de desayunos calientes a niños de nivel preescolar y primaria, con algún grado de desnutrición el cual se establece a través de un estudio socioeconómico y nutricional (censo peso - talla) dependiendo el resultado se le canaliza para obtener el beneficio con un costo de recuperación de \$5.00 pesos diarios y en casos extremos se les beca, es decir no se les cobra por el beneficio.

**Raciones alimentarias a sujetos y familias vulnerables:** Contribuir en la dieta de los sujetos vulnerables que adicionalmente no alcanzan a cubrir sus necesidades básicas de alimentación a través de una dotación de insumos y/o una ración alimentaria, junto con acciones de orientación alimentaria que les permita disminuir su condición de vulnerabilidad. Está orientado a mujeres embarazadas y/o periodo de lactancia adultos mayores personas con alguna discapacidad.

**Trabajo social:** Área encargada de atender y canalizar las solicitudes de apoyo planteadas a la institución, así como realizar estudios socioeconómicos y visitas domiciliarias a los posibles beneficiarios del servicio requerido.

**Talleres cursos y otros:** Actividades que se realizan en las diferentes colonias de la ciudad a través de los Centros de Desarrollo Comunitario, con la finalidad de impulsar y fomentar actividades productivas que beneficien a las familias así mismo están orientados a proporcionar mayor información de los diversos temas de interés que conlleven un beneficio a la comunidad misma.

## **Dirección de Cultura, Acción Cívica y Social**

**Apoyos de sonorización:** Apoyo con ambientación y sonido a diferentes dependencias del Gobierno Estatal y Municipal en la zona rural y urbana del municipio de La Paz, así como a dependencias no gubernamentales que así lo solicitan.

**Apoyos especiales:** Son los apoyos que facilitan logística, sonido y electro artístico, entre otros a grupos, asociaciones, cámaras, clubes de servicio, escuelas, instituciones públicas y privadas a solicitud de ellos mismos para los eventos especiales que desarrollan.

**Ceremonias cívicas:** Se llevan a cabo según calendario anual en las que se invita, a las autoridades de los 3 niveles de gobierno, fuerzas armadas, para conmemorar los natalicios y fallecimientos de personajes ilustres, entre otras.

**Concursos literarios:** Estímulos a la creación literaria, para escritores de novelas y de trayectoria reconocida.

**Concursos musicales:** Se realizan para reconocer y fomentar el movimiento musical en sus diferentes géneros.

**Conferencias:** Exposición de temas determinados dictadas por personal de esta dirección y personas externas.

**Danza:** Grupos de danza folklórica que se presentan en colonias y delegaciones del municipio dando a conocer los cuadros representativos de los 31 Estados de la República Mexicana, su vestuario y sus bailes.

**Eventos especiales:** Los que se distinguen por su grado de importancia e impacto, organizados invariablemente por esta dirección.

**Exposiciones:** Principalmente de pintura y fotografía como resultado de los talleres que se imparten en esta dirección y en apoyo a artistas que así lo solicitan.

**Giras de trabajo:** Se realizan con el propósito de verificar el lugar y las instalaciones antes de realizar los eventos cívicos y culturales.

**Honores a la bandera:** Eventos programados cada semana en la plaza del jardín Velasco, en los que participan como invitados las diferentes instancias del gobierno y planteles educativos.

**Música:** Presentación de artistas locales en diferentes eventos, en acompañamiento a los grupos de danza folklórico de esta dirección.

**Presentaciones literarias:** Se realizan en diversos escenarios con el fin de dar conocer el trabajo de escritores locales y foráneos.

**Recitales-Conciertos:** Presentación de cantantes, ejecutantes y grupos musicales de manera exclusiva por un espacio de más de 30 minutos.

**Talleres:** Se imparten a grupos comunitarios y público en general mediante los cursos de verano cada año, curso intensivo cada 6 meses así como los que se llevan a escuelas primarias y grupos especiales por parte de promotores culturales apoyados con talleristas externos.

**Teatro guiñol:** Obras de teatro guiñol, producto de los talleres que se imparten en esta dirección y las presentaciones del corredor cultural.

**Teatro:** Presentación de diferentes grupos de teatro en diversos escenarios como el antiguo Palacio Municipal y Teatro de la Ciudad entre otros.

**Videocine:** Proyección de películas en su gran mayoría para niños, mediante el programa permanente "Cine para Todos" que se lleva a cabo en las colonias populares y comunidades rurales del municipio.

## Dirección del Deporte

**Activación física:** Es el indicador que concentra todas aquellas actividades que van encaminadas a fomentar el hábito por el ejercicio físico y que promueven la mejora de la salud y la sana convivencia entre personas de cualquier edad, sexo y condición física.

**Deporte promocional:** Son las actividades que se desarrollan con el único fin de fomentar y promocionar algún deporte, mismo que se lleva a cabo sin la necesidad de registrarse a alguna asociación y/o federación deportiva y que por lo tanto no busca la competencia entre los deportistas reconocidos como oficiales.

**Deporte selectivo o de representación:** Es el deporte que se practica de manera oficial a través de ligas o clubes afiliados a las asociaciones mismas que son representación en el estado de las federaciones deportivas y quienes se encargan de promocionar la disciplina y buscar por medio del deporte organizado la representación del municipio en actividades que trascienden el estado.

**Ligas municipales permanentes:** Son las ligas y torneos municipales con registro avalado ante esta dirección y que al inicio de sus actividades realizan una programación de juegos de larga duración (6 y 12 meses) y las cuales pueden ser de carácter oficial o promocional.

## Dirección General de Servicios Públicos

**Servicio medido:** Lugares donde se encuentran medidores de la Comisión Federal de Electricidad.

**Servicio no medido:** Instalación de luminarias en postes propiedad de la Comisión Federal de Electricidad

**Viajes oficiales:** Número de viajes ingresados al relleno sanitario por unidades oficiales

**Viajes particulares:** Número de viajes ingresados al relleno sanitario por unidades particulares

## Organismo Operador Municipal del Sistema de Agua Potable, Alcantarillado y Saneamiento de La Paz

**Chequeo de líneas y descargas:** Número de verificaciones de líneas y descargas de drenaje.

**Colonias populares:** Volumen de agua potable que se distribuye gratuitamente a colonias populares.

**Comunidades rurales:** Volumen de agua potable que se distribuye gratuitamente a comunidades rurales.

**Contratos realizados:** Número de contratos de agua potable y drenaje realizados en el mes de referencia.

**Descargas de drenaje:** Las aguas residuales que se vierten en el sistema de alcantarillado y drenaje.

**Distribución de agua en pipas:** Traslado de agua potable desde el centro de distribución hasta el destino del servicio.

**Escuelas:** Volumen de agua potable que se distribuye gratuitamente a escuelas públicas.

**Fosas sépticas:** Número de acciones de descarga de fosas sépticas.

**Limitaciones realizadas:** Número de limitaciones del servicio de agua potable realizados por falta de pago.

**Limpieza de descargas domiciliarias:** Número de acciones de limpieza en descargas domiciliarias.

**Limpieza de drenaje:** Trabajos que se llevan a cabo en la red de drenaje para evitar taponamiento y derrames.

**Limpieza en pozos de visita y registros:** Número de acciones de limpieza en pozos de visita y registros de drenaje.

**Limpieza en red de drenaje:** Número de acciones de limpieza a la red de drenaje.

**Medidores instalados:** Número de aparatos de medición instalados en el mes de referencia.

**Otros:** Volumen de agua potable que se distribuye gratuitamente y no están consideradas en las tres anteriores.

**Pipas del SAPA:** Volumen de agua potable distribuido por pipas del Organismo Operador Municipal del Sistema de Agua Potable, Alcantarillado y Saneamiento de La Paz.

**Pipas oficiales:** Volumen de agua potable distribuido por pipas oficiales (Servicios Públicos Municipales, Zona Naval, SEP, Gobierno del Estado).



**Pipas particulares:** Volumen de agua potable distribuido por pipas particulares, mediante el pago del servicio.

**Reconexiones efectuadas:** Número de reconexiones realizadas a los usuarios que pagaron la limitación o el corte del servicio.

**Reparación de fugas en la red:** Número de reparaciones a las redes primarias y secundarias.

**Reparación de toma domiciliaria:** Número de reparaciones a las líneas que conectan las tomas domiciliarias, del cuadro de medición hacia la calle.

**Servicio gratuito:** Volumen de agua potable que distribuye gratuitamente a la población e instituciones públicas.

**Servicio pagado:** Volumen de agua potable que se paga al SAPA.

**Succión de aguas negras:** Número de acciones de succión de aguas negras en drenajes tapados.

**Tomas de agua comerciales:** Toma instalada para la utilización del agua en establecimientos y oficinas, dedicadas a la comercialización de bienes y servicios.

**Tomas de agua con servicio medido:** Toma de agua que tiene instalado aparato de medición y registra lectura.

**Tomas de agua con servicio promedio:** Toma de agua que no tiene instalado aparato de medición o que teniendo no registra lectura, y por lo tanto se promedia su cobro.

**Tomas de agua domésticas:** Toma instalada para la utilización del agua potable en casa-habitación para consumo humano, la preparación de alimentos y para satisfacer las necesidades más elementales como los son el servicio sanitario, aseo personal y la limpieza de bienes.

**Tomas de agua industriales:** Toma instalada para la utilización de agua en fábricas o empresas que realicen la extracción, conservación o transformación de materias primas o minerales, el acabado de productos o la elaboración de satisfactores (plantas potabilizadoras, plantas purificadoras, fábricas de hielo, y otros), así como la que se utiliza en parques industriales, en calderas, en dispositivos para enfriamiento, lavado, baños y otros servicios dentro de la empresa, las salmueras que se utilizan para la extracción de cualquier tipo de sustancias y el agua aún en estado de vapor que sea usada para la generación de energía eléctrica o para cualquier otro uso o aprovechamiento de transformación. Así mismo para la utilización del agua potable para abastecer zonas hoteleras y las que se derivan de estas.

**Tomas de agua:** Conexión a la red secundaria para dar servicio de agua al predio del usuario, incluyendo el ramal y el cuadro.

**Usuarios atendidos:** Número de usuarios que se atienden en relación a los servicios proporcionados.

**Volumen de agua extraída:** Cantidad de agua que se extrae de las fuentes de abastecimiento para ser distribuida a la población.

**Volumen de agua facturada:** Cantidad de agua que se factura según el consumo registrado en cada toma.

**Volumen de aguas residuales tratadas:** Cantidad de aguas residuales procesadas en la planta de tratamiento.

## H. Cuerpo de Bomberos

**Comisiones:** Servicio de seguridad en diferentes eventos o concentración masiva de personas.

**Incendio:** Fuego no controlado y de gran magnitud que se propaga rápidamente.

**Inspecciones:** Revisión detallada de establecimientos comerciales o de servicio para constatar si reúne los requisitos mínimos de seguridad.

**Labor social:** Servicio a la ciudadanía por una situación o problema mínimo.

**Simulacros:** Proceso en el que sin previo aviso se realizan ejercicios para determinar como conducirse ante determinada emergencia.

## Coordinación Municipal de Protección Civil

**Atención a la ciudadanía:** Se refiere a la atención que recibe el ciudadano al requerir información en situaciones como: huracanes, tala de árboles, accidentes automovilísticos, campaña de abatización, combate a incendios, reporte de probable fuga de combustible, atención pre-hospitalaria, capacitación y simulacros de evacuación.

**Inspecciones:** Revisiones oculares que efectúa el personal capacitado a instalaciones o lugares para verificar las condiciones de instalaciones eléctricas, gas, la unidad interna de protección civil, botiquín de primeros auxilios etcétera de acuerdo a lo solicitado por particulares al momento de solicitar su refrendo comercial y/o a las llamadas de emergencia que se reciben de parte de la comunidad.

**Monitoreo meteorológico:** Conjunto de acciones periódicas y sistemáticas de vigilancia, observación y medición de los parámetros relevantes de un sistema, o de las variables definidas como indicadores de la evolución de una calamidad, el monitoreo puede ser: sismológico, vulcanológico, hidrometeorológico, radiológico, etcétera.

**Operativos especiales:** Acto llevado a cabo en diferentes eventos con el fin de prevenir y proteger a la sociedad en general.

**Primeros auxilios:** Son las primeras atenciones que se le brindan a una persona que ha sufrido un accidente o manifestación súbita de una enfermedad.

## Panteón Parque Funeral Jardines del Recuerdo y Panteón Municipal de Los San Juanes

**Cremación:** El proceso de incineración de cadáveres de restos humanos y de restos humanos áridos.

**Fosa:** La excavación en el terreno de un cementerio horizontal destinada a la inhumación.

**Inhumar:** Enterrar un cadáver.

**Nicho:** El espacio destinado para el depósito de la urna de cadáveres, restos humanos y restos humanos áridos cremados.

**Restos áridos:** La osamenta remanente de un cadáver, como resultado de un proceso natural de descomposición.



**Levantamiento de acta de reconocimiento:** Documento con el que surte efectos al reconocimiento del hijo, en relación a los progenitores que comparezcan y admitan este vínculo.

**Levantamiento de adopción plena:** Acto con el que se crea los mismos derechos, obligaciones y parentesco que ligan a los padres con sus hijos biológicos, entrando los menores a formar parte de la familia consanguínea del adoptante para todos los efectos legales, extinguiéndose con el tiempo el parentesco con la familia de origen.

**Levantamiento de adopción simple:** No se crea ningún vínculo jurídico entre el adoptado y la familia del adoptante, ni entre éste y la familia de aquel, salvo los impedimentos para contraer matrimonio con el adoptante o con sus ascendientes y descendientes durante y después de disuelta la adopción.

**Levantamiento o registro de un menor (madre soltera):** Hijos de la unión de un solo hombre y una sola mujer, libres de impedimentos o parentescos y lazo matrimonial, con el propósito tácito de integrar una familia a través de la cohabitación doméstica y sexual.

**Levantamiento o registro de un menor (matrimonio civil):** Declaración de nacimiento por parte del padre o la madre o a la falta de estos, los abuelos por cualquier línea dentro de los 6 meses de ocurrido el nacimiento.

**Levantamiento o registro de un menor (unión libre):** Se presumen los hijos de concubinos, los nacidos después de iniciada la unión libre y los nacidos dentro de los 300 días terminado el concubinato.

**Matrimonio con extranjero (a):** Acto solemne que se celebra ante el Oficial del Registro Civil, entre un ciudadano mexicano con extranjero, contándose con la copia de la autorización expedida por la Secretaría de Gobernación (Migración), unión legítima de un solo hombre y una sola mujer con el propósito de integrar una familia.

**Matrimonio en oficina:** Cuando se celebra el matrimonio en esta oficina en horas hábiles.

**Matrimonio fuera de oficina o a domicilio:** Cuando se celebra el matrimonio fuera de la oficina y en horas inhábiles.

**Matrimonio:** Documento Oficial que Certifica el estado civil de todo ciudadano.

**Muerte fetal:** Se extiende un documento dirigido al administrador del panteón para la inhumación del feto.

**Nacimiento:** Documento Oficial que certifica el registro de todo ciudadano.

**Reconocimiento:** Documento oficial que certifica y especifica que el padre le cede el apellido al menor ó Ciudadano.

**Rectificación de actas:** Trámite que se realiza de acuerdo a las sentencias que se reciben del juzgado de lo familiar o actas administrativas giradas de la Dirección Estatal del Registro Civil.

**Servicio urgente:** Cuando se extiende de inmediato documento solicitado.

**Solicitud de divorcio:** Formato que se anexa a los documentos para la disolución del matrimonio. (Divorcio administrativo).

**Solicitud de matrimonio:** Formato que se anexa a los documentos que se presentan para la celebración del matrimonio civil.

## Registro Civil

**Adopción:** Documento Oficial que certifica la nueva identidad del menor.

**Anotación marginal:** Estas anotaciones se realizan en las actas para modificarlas.

**Búsquedas:** Localización de datos en los índices.

**Certificaciones de extranjeros:** Documento oficial que certifica el registro de un ciudadano nacido en el extranjero.

**Clave Única de Registro de población (CURP):** Elemento único, irrepetible y confiable que acredita de la forma individual en los registros de personas con la finalidad de facilitar la relación del individuo con el estado.

**Constancia de identidad y supervivencia:** Documento que comprueba la existencia de una persona, especialmente cuando ésta es jubilada o pensionada.

**Constancia de inexistencia:** Documento que se extiende especificando que no existe registro alguno del menor o ciudadano.

**Constancia de soltería:** Documento que acredita a cualquier ciudadano su soltería.

**Cremación:** Se extiende documento que ordena se realice la cremación del cadáver.

**Defunción:** Documento Oficial que certifica el deceso de una persona.

**Divorcio:** Documento Oficial que certifica la disolución del vínculo matrimonial y del régimen bajo el cual contrajeron matrimonio.

**Exhumación y reinhumación:** Documento que se extiende donde se autoriza extraer los restos y volver a sepultar, de acuerdo a la aprobación del Centro de Salud.

**Inhumación:** Se extiende un documento dirigido al administrador del panteón para inhumar o sepultar un cadáver.

**Inscripción de extranjero:** Registro del estado civil de los mexicanos celebrados en el extranjero.

**Levantamiento de acta de defunción:** Documento en el que se hace constancia de los datos personales del fallecido, haciendo las anotaciones marginales de esta circunstancia en las actas de nacimiento y matrimonio del que fallece.

**Levantamiento de acta de divorcio (administrativo):** Se decreta en los términos preescritos por el Código Civil vigente en el Estado de Baja California Sur, previa solicitud presentada por alguno de los cónyuges ante el oficial del Registro Civil, una vez que no haya habido hijos o se hayan adquirido bienes durante el matrimonio. Es necesario tener al menos un año de casados para poder hacer el trámite.

**Levantamiento de acta de divorcio (judicial):** Declaración donde se expresarán los datos personales de los cónyuges que han decidido hacer el trámite ante el oficial del Registro Civil y ante la autoridad que dictó sentencia y fecha en que causó ejecutoria la extinción del vínculo matrimonial.

**Levantamiento de acta de matrimonio:** Unión legítima de un solo hombre y una sola mujer, con el propósito expreso de integrar una familia mediante la cohabitación doméstica y sexual para la eventual perpetuación de la especie.

**Traslado:** Documento que ordena el traslado del cadáver al lugar donde se desea sepultar.

## Coordinación de Espectáculos Públicos

**Ingresos recabados:** Se refiere al total de los ingresos de los permisos expedidos entre los que se incluyen: Los que solo pagan permiso, los que pagan permiso mas impuesto y los que pagan solo impuesto.

**Permiso más impuesto:** Se refiere a los eventos que pagan un permiso y el impuesto que se genere del mismo, como los siguientes: Estudiantiles, bailes populares, teatrales, peleas de gallos y carreras de caballos, musicales, circos, juegos mecánicos, automovilísticos, box y lucha libre, eventos en playas y acuáticos y eventos en campos deportivos.

**Permiso sin cobro:** Se refiere a los permisos que no se les aplico ningún cobro, exentándose de pago por instituciones del presidente municipal, el secretario general o el tesorero municipal.

**Permisos expedidos:** Se refiere al número de permisos que se otorgan, incluyendo: Los que solo pagan permiso, los que pagan permiso mas impuesto, los que pagan solo impuesto y los permisos sin cobro.

**Sólo impuesto:** Se refiere a los eventos de los cuales se exentó el permiso, teniendo que pagar solo el impuesto. Aquí también se incluyen los lugares establecidos como centros nocturnos, bares, maquinas, etc. Se refiere a eventos estudiantiles, bailes populares, teatrales, peleas de gallos y carreras de caballos, musicales, circos, juegos mecánicos, automovilísticos, box y lucha libre, eventos en playas y acuáticos y eventos en campos deportivos

**Sólo pagan permiso:** Se refiere a los eventos que pagan un permiso pero que no generan ningún tipo de impuesto: Familiares, promocionales, culturales, gallos estudiantiles, cristianos. Así mismo, se refiere a los eventos que pagaron el permiso, pero que se exento el impuesto, como es el caso de eventos estudiantiles, bailes populares, teatrales, peleas de gallos y carreras de caballos, musicales, circos, juegos mecánicos, automovilísticos, box y lucha libre, eventos en playas y acuáticos y eventos en campos deportivos.

## URBANOS

### Dirección de Asentamientos Humanos

**Alineamiento:** Expedición de documento oficial, en el cual se delimita un predio respecto de la vialidad en la traza urbana del fraccionamiento, en donde se especifican los servicios que existen, el motivo, así como los datos del propietario.

**Cancelación de subdivisiones:** Usuario que desiste del trámite de la subdivisión y solicita la cancelación del mismo.

**Certificaciones:** Es la ejecución en campo por topografía de la medidas exactas del predio, para la elaboración del titulo de propiedad.

**Comercio autorizado en vía pública:** Son los puestos semifijos o ambulantes que la autoridad municipal autoriza para que se establezcan fuera de la propiedad privada, es decir, en la vía pública.

**Comercio establecido y autorizado:** Son todos aquellos giros comerciales que están establecidos dentro de la propiedad privada, que la autoridad municipal autoriza para fines comerciales.

**Contrato de predios:** Regularizar la propiedad de poseionarios en terrenos del Ayuntamiento de las diferentes colonias de la ciudad.

**Extensiones pagadas:** Se refiere a todas aquellos comercios establecidos que exponen en venta sus mercancías fuera de su negocio (banqueta) y que el H. Ayuntamiento en base a la Ley de Hacienda Municipal ejecuta el cobro correspondiente.

**Giro comercial establecido:** Comerciantes formales de diversas actividades comerciales que solicitan autorización de su giro comercial.

**Giro comercial:** Es el departamento donde se otorgan todos los permisos de los giros comerciarles por el uso de suelo en el municipio de La Paz.

**Inspecciones:** Ubicación de predios en las colonias municipales, para verificación de datos, para corrección de dudas del predio.

**Número de anuncios y letreros pagados:** Son aquellos que el comerciante publicita su giro comercial profesionalmente donde presenta para su venta sus productos de manera de anuncios luminosos, marquesinas, anuncio tipo bandera, etc. y que la tesorería municipal efectúa el cobro por los conceptos descritos.

**Número de trámites oficiales:** Es el número oficial que se otorga a la propiedad ubicada en el domicilio del plano de la ciudad de La Paz.

**Pagos Totales:** Es el último pago que realiza el propietario de la deuda con el H. Ayuntamiento del predio convenido.

**Permiso cancelado:** Es la cancelación definitiva del giro comercial que ejecuta el H. Ayuntamiento al comerciante que infringe las disposiciones de leyes y reglamentos municipales.

**Permiso clausurado en vía pública:** Clausura de vendedores en vía pública por quejas de vecinos, mal uso del permiso, por traspasos, y disposiciones del H. Ayuntamiento donde llegan quejas de los ciudadanos para el retiro del giro comercial.

**Permiso condicionado:** Condición que se establece entre el propietario y el H. Ayuntamiento para que trabaje su comercio y si por algún motivo existe conflicto entre vecinos, ciudadanía y otros se cancela el permiso.

**Subdivisiones:** Propiedad que solicita sea fraccionada en una o mas fracciones de predios.

**Tenencia de la tierra:** Es el departamento de la Dirección de Asentamientos Humanos, donde se llevan a cabo las asignaciones de terrenos propiedad del H. Ayuntamiento.

**Titulaciones:** Expedición de titulo de propiedad al propietario de un predio obtenido por el H. Ayuntamiento que deberá de ser liquidado y efectuar los trámites requisitados, como copia de contrato y pago final del predio y pago de los derechos a tesorería.

**Traspasos:** Traslado de dominio que se realiza en base a un documento dirigido el Director de Asentamientos Humanos, que realiza el propietario a otra persona que sede todos los derechos de la propiedad.

**Uso de suelo:** Es el cambio de usos de suelo a la propiedad (de casa habitación a casa comercial).

## Dirección de Catastro

**Avalúo:** Actividad realizada por los peritos autorizados por la Dirección de Catastro en la que determina el valor del predio y sus construcciones contenidas. El valor obtenido el perito lo plasmará en un documento al que se le denomina de la misma manera avalúo, mismo que debe ser registrado ante la Dirección de Catastro.

**Certificado:** Documento que a solicitud de un propietario o de un contribuyente cualquiera la Dirección de Catastro emite para fines legales, por medio del cual se hace constar la existencia o inexistencia de determinada información en sus bases de datos, archivos o mapas.

**Clave catastral:** Clave de registro único de un predio que indica su localización y naturaleza.

**Deslindes:** Actividad catastral en la que a solicitud del propietario se delimita indicando la posición y el trazo de los vértices y linderos de un predio con respecto a sus colindantes.

**Impuesto predial:** Impuesto a la propiedad inmobiliaria.

**ISABI:** Impuesto sobre Adquisición de Bienes Inmuebles.

**Manifestación:** Documento por medio del cual el propietario o poseedor de un predio informa a la Dirección de Catastro sobre cambios en la situación del mismo.

**Mesa de control:** Se refieren a la cantidad de trámites realizados en la base de datos (computadora).

**Predios registrados:** Aquellos predios que se encuentran activos en la base de datos catastral.

**Productos catastrales o cartográficos:** Material derivado de los mapas y/o relacionado con la información fuente para su generación; principalmente son planos, coordenadas y fotografías aéreas.

**Subdivisión:** Es la partición de un predio, cuya superficie no debe fraccionarse mediante vías públicas para formar unidades o manzanas.

## Dirección de Obras Públicas

**Citatorio:** Aviso preventivo para regularizar el permiso de construcción.

**Clausura de construcción:** Suspensión de los trabajos que se encuentran ejecutando o cualquier otra actividad en el predio.

**Comisión de admisión de directores responsables de obra y corresponsables de obra:** Integrada con tres representantes de la autoridad municipal, un representante del Colegio de Ingenieros Civiles, un representante del Colegio de Arquitectos, un representante de la Cámara Mexicana de la Industria de la Construcción, encargado de dictaminar, registro como Director de obra y corresponsables de obra de los profesionistas que lo solicitan.

**Comité de protección de imagen urbana:** Órgano de consulta y apoyo de las autoridades municipales para velar por el cumplimiento de las disposiciones de la legislación existente para preservar la zona centro y áreas patrimoniales de los centros históricos de cada población.

**Corresponsables de obra:** Profesionista solidario del Director responsable de obra certificado para el proyecto y ejecución de la obra y cuenta con una especialidad especificada.

**Director responsable de obra certificado:** Es la persona física con la definición de Director responsable de obra certificado para el proyecto y ejecución de la obra y cuenta con una especialidad especificada.

**Director responsable de obra:** Persona de acuerdo a su actuación que presta sus servicios profesionales y se hace responsable de dirigir y vigilar que la obra se desarrolle con apego a lo autorizado en proyecto ejecutivo.

**FAISM:** Fondo para la aportación de la Infraestructura Social Municipal.

**FORTAMUN:** Fondo de Aportación para el Fortalecimiento de los Municipios.

**Licencias de construcción:** Documento expedido por la autoridad municipal con el cual se autoriza la elección de obras o instalaciones tanto públicas como privadas, para edificar, ampliar, regularizar las construcciones ubicadas en las poblaciones del municipio.

**Número de obras en proceso:** Es el número total de obras que se están ejecutando en el ejercicio fiscal del que se trate.

**Número de obras realizadas:** Son aquellos trabajos que fueron realizados y que tuvieron por objetivo la Construcción, ampliación, adecuación, remodelación, restauración, rehabilitación, o modificación de algún inmueble.

**Obra:** Todo aquel trabajo de construcción, remodelación o reparación que tiene por objeto la creación de un bien inmueble el cual será utilizado para un fin establecido.

**Obras realizadas con recursos propios:** Trabajo de construcción, de remodelación o de reparación ejecutada con los ingresos captados por la administración pública municipal.

**Presupuestos realizados:** Son aquellos presupuestos terminados y que pasan a formar parte cuantitativa del número total de presupuestos llevados a cabo.

**Programa FAISM:** Programa destinado exclusivamente al adecuamiento de obras, acciones sociales básicas y a inversiones que beneficien directamente a la población con mayor rezago social y pobreza extrema.

**Programa FORTAMUN:** Programa destinado a la satisfacción de los requerimientos del municipio, cumplir sus obligaciones financieras y atender las necesidades de la sociedad de sus habitantes.

**Programa HABITAT:** Esta dirigido a enfrentar los desafíos de la pobreza y el desarrollo urbano, mediante la instrumentación de un conjunto de acciones que combinan, entre otros aspectos, el mejoramiento de la infraestructura básica, el equipamiento de las zonas urbano-marginadas y se busca asegurar la concurrencia y la integridad de los esfuerzos dirigidos a apoyar a la población urbana en situación de pobreza patrimonial.

**Programa:** Exposición resumida y ordenada de las partes que componen algo que se va a realizar o desarrollar, o de aquellos elementos que lo caracterizan.

**Propuestas de inversión registradas:** Son aquellas que sirven para determinar la posible inversión a ejecutar en el año fiscal del que se trate.

**Seminario de actualización profesional:** Evento de conferencias, talleres en el que participan los Directores responsables de obra y corresponsables de obra, abordando temas de actualización congruentes al desarrollo urbano del municipio.

**Solicitud de licencias de construcción:** Formato que indica los requisitos necesarios para la expedición de licencias de construcción.

**Terminación de obra:** Manifestación del propietario de la terminación de la obra ejecutada en su predio de acuerdo a la licencia autorizada, antes de ser ocupada.

## **Registro Público de la Propiedad y el Comercio**

**Sección primera:** En esta sección se inscriben los títulos por los cuales se adquiere, transmite o extingue el dominio o posesión de inmuebles. En general se hace la inscripción de compra-venta, donaciones, fideicomisos, juicios sucesorios, intestamentarios y testamentarios, adjudicaciones por mandato judicial, dación de pago, protocolización del régimen condominial, contratos privados y títulos de propiedad, sentencias y providencias judiciales, subdivisiones y fusiones de predios y notificaciones.

**Sección segunda:** En esta sección se inscriben títulos por los cuales se grava el dominio de los bienes inmuebles y aquellos por los que se adquieran, transmitan, modifiquen, graven o extingan los derechos reales sobre inmuebles distintos del dominio.

**Sección tercera:** En esta sección se realiza la inscripción y cancelación de gravámenes correspondientes a muebles como lo son: hipotecas, embargos, cédulas hipotecarias, fianzas y convenios modificatorios.

**Sección comercio:** Es la sección encargada de la inscripción de escrituras concernientes a sociedades mercantiles y civiles.

**Sección certificaciones:** Es el área encargada de la expedición de cartas de no propiedad, certificados de inscripción, de no inscripción, copias certificadas de escrituras o títulos de propiedad, libertad de gravamen, tarjetones de inscripción y certificado de un solo bien inmueble.

# ÍNDICE PARTICULAR





## ÍNDICE

<b>PARTE I MAPAS Y PLANOS</b>	<b>1</b>
1.1 Población total en los Estados Unidos Mexicanos, 2008	3
1.2 Superficie territorial, densidad y número de población por municipio en Baja California Sur, 1990, 1995, 2000 y 2005	4
1.3 Población total por municipio y en Baja California Sur, 1990, 1995, 2000 y 2005	5
1.4 Número total de localidades por municipio y en Baja California Sur, 1990, 1995, 2000 y 2005	6
1.5 Delegaciones municipales de Baja California Sur, 2008	7
1.6 Localidades urbanas y número de población en el municipio de La Paz, Baja California Sur, 1990, 1995, 2000 y 2005	8
1.7 Delegaciones y subdelegaciones del municipio de La Paz, B.C.Sur, 2005-2008	9
1.8 Comunidades de las subdelegaciones, delegaciones y cabecera municipal. Municipio de La Paz, B.C.Sur, 2005-2008	10
1.9 Micro regiones y subdelegaciones en el municipio de La Paz, B.C.Sur, 2005-2008	11
1.10 Vías de comunicación terrestre entre cabeceras delegacionales y subdelegaciones en el municipio de La Paz, B.C.Sur	12
1.11 Áreas naturales protegidas en el municipio de La Paz, B.C.Sur	13
1.12 Localidades costeras en el municipio de La Paz, B.C.Sur	14
1.13 Destinos y actividades turísticas en el municipio de La Paz, B.C.Sur	15
1.14 Sitios de misión en el municipio de La Paz, B.C.Sur	16
1.15 Sitios arqueológicos en el municipio de La Paz, B.C.Sur	17
1.16 Clasificación de Barrios: marginal, popular, medio y residencial, registrados por la Dirección de Atención Ciudadana en la ciudad de La Paz, B.C.Sur, 2005-2008	18

1.17 Comités de Barrios conformados por la Dirección de Atención Ciudadana en la ciudad de La Paz, B.C.Sur, 2005-2008	19
1.18 Comités de Barrios conformados por la Dirección de Atención Ciudadana en el municipio de La Paz, B.C.Sur, 2005-2008	20
1.19 Grado de marginación por municipios en Baja California Sur, 2005	21
1.20 Grado de marginación en la ciudad de La Paz, Baja California Sur, 2000	22
1.21 Sectores de acuerdo a la Dirección General de Seguridad Pública y Tránsito Municipal en la ciudad de La Paz, B.C.Sur, 2005-2008	23
1.22 Sectores de acuerdo al Organismo Operador Municipal del Sistema de Agua Potable, Alcantarillado y Saneamiento de La Paz, en la ciudad de La Paz, B.C.Sur, 2005-2008	24
1.23 Sectores y zonas para la recolección de basura de acuerdo a la Dirección General de Servicios Públicos Municipales en la ciudad de La Paz, B.C.Sur, 2005-2008	25
1.24 Plano del distrito histórico de la ciudad de La Paz, B.C.Sur	26
<b>PARTE II. CUADROS ESTADÍSTICOS Y GRÁFICAS DE INDICADORES GENERALES</b>	<b>27</b>
<b>II.1 1990, 1995, 2000 y 2005: Comparación de datos seleccionados de Baja California Sur y el municipio de La Paz.</b>	<b>29</b>
Cuadro: II.1.1 Ubicación geográfica y población de localidades que son cabeceras subdelegacionales, delegacionales y municipal en el municipio de La Paz y población 1990, 1995, 2000 y 2005	31
Cuadro: II.1.2 Indicadores seleccionados del II Censo de Población y Vivienda, en las localidades que son cabecera de delegación, subdelegación y municipal en el municipio de La Paz, B.C.Sur, 2005	33
Cuadro: II.1.3 Población total por sexo, por municipio en B.C.Sur, 1990, 1995, 2000 y 2005	34
Cuadro: II.1.4 Población total por rango de edad por municipio en B. C. Sur, 1990, 1995, 2000 y 2005	35
Cuadro: II.1.5 Población total por sexo, por municipio en B.C.Sur, 2000 y 2005	36

Cuadro: II.1.6 Población total por rango de edad por municipio, en B. C. Sur, 2000 y 2005	36
Cuadro: II.1.7 Número de localidades por municipio, en B.C.Sur, 1995, 2000 y 2005	37
Cuadro: II.1.8 Población femenina de 12 años y más según número de hijos nacidos vivos por municipio, en B. C. Sur, 2000 y 2005	38
Cuadro: II.1.9 Población de 5 años y más según su condición de habla indígena por municipio, en B. C. Sur, 1990, 1995, 2000 y 2005	39
Cuadro: II.1.10 Población de 5 años y más que habla alguna lengua indígena por municipio y género en B.C.Sur, 1990, 1995, 2000 y 2005	40
Cuadro: II.1.11 Población de 5 años y más que reside en la entidad según lugar de residencia en 1985, por municipio, en B. C. Sur, 1990	41
Cuadro: II.1.12 Población de 5 años y más que reside en la entidad según lugar de residencia en enero de 1995, por municipio, en B. C. Sur, 2000	41
Cuadro: II.1.13 Población de 5 años y más que reside en la entidad según lugar de residencia en octubre de 2000, por municipio, en B. C. Sur 2005	42
Cuadro: II.1.14 Población de 5 años y más por sexo que reside en la entidad según lugar de residencia en 1985, en enero de 1995 y en octubre por municipio, en B. C. Sur, 1990, 2000 y 2005	43
Cuadro: II.1.15 Población de 6 a 14 años, según condición para leer y escribir y sexo por municipio en B.C.Sur, 1990, 1995, 2000 y 2005	44
Cuadro: II.1.16 Población total, población derechohabiente y no derechohabiente a servicios de salud, por municipio en B.C.Sur, 2000 y 2005	45
Cuadro: II.1.17 Viviendas particulares y ocupantes por municipio en B.C.Sur, 1990, 1995, 2000 y 2005	47
Cuadro: II.1.18 Viviendas particulares según material en pisos, por municipio en B.C.Sur, 1990, 2000 y 2005	49
Cuadro: II.1.19 Viviendas particulares según disponibilidad de drenaje, por municipio en B.C.Sur, 1990, 1995, 2000 y 2005	51
Cuadro: II.1.20 Viviendas particulares habitadas por municipio y distribución según disponibilidad de bienes (Televisión, refrigerador, lavadora y computadora), 2000 y 2005	53

<b>II.2 Indicadores seleccionados. Centro Estatal de Información, Consejo Nacional de Población, INEGI, Banco de México, Instituto Nacional de Migración y Secretaría de Turismo.</b>	<b>55</b>
Cuadro: II.2.1 Población total por sexo, en el municipio de La Paz y resto de los municipios en B. C. Sur, 2006, 2007 y 2008 (proyecciones CONAPO)	57
Cuadro: II.2.2 Población total por rango de edad en el municipio de La Paz y resto de los municipios en B. C. Sur, 2006, 2007 y 2008 (proyecciones CONAPO)	58
Cuadro: II.2.3 Población total de hombres por rango de edad en el municipio de La Paz y resto de los municipios en B. C. Sur, 2006, 2007 y 2008 (proyecciones CONAPO)	58
Cuadro: II.2.4 Población total de mujeres por rango de edad en el municipio de La Paz y resto de los municipios en B. C. Sur, 2006, 2007 y 2008 (proyecciones CONAPO)	58
Cuadro: II.2.5 Volumen y valor de la producción agrícola en el municipio de La Paz y resto de municipios en B.C.Sur, 2004-2005 y 2005-2006	59
Cuadro: II.2.6 Volumen y valor de la producción pesquera en peso fresco-entero de las principales especies en el Estado de B.C.Sur, 2005-2006	60
Cuadro: II.2.7 Volumen y valor de la producción de carne por tipo de ganado en el municipio de La Paz y resto de municipios en B.C.Sur, 2005-2006	61
Cuadro: II.2.8 Volumen y valor de la producción de leche por tipo de ganado en el municipio de La Paz y resto de municipios en B.C.Sur, 2005-2006	62
Cuadro: II.2.9 Volumen y valor de la producción de miel en el municipio de La Paz y resto de municipios en B.C.Sur, 2005-2006	63
Cuadro: II.2.10 Volumen y valor de la producción de cera en el municipio de La Paz y resto de municipios en B.C.Sur, 2005-2006	64
Cuadro: II.2.11 Turistas por ocupación hotelera nacionales y extranjeros en el municipio de La Paz y resto de municipios en B.C.Sur, 2005-2006	65
Cuadro: II.2.12 Inversión pública en el municipio de La Paz y resto de municipios en B.C.Sur, 2005-2006 (miles de pesos)	66
Cuadro: II.2.13 Índice de Precios al Consumidor y variación porcentual en la ciudad de La Paz, B.C.Sur, 2005 a enero del 2008 (base 2002=100) <sup>1/</sup>	67

Cuadro: II.2.14 Índice de Precios al Consumidor y variación porcentual Promedio Nacional, 2005 a enero del 2008 (base 2002=100) <sub>1/</sub>	67
Cuadro: II.2.15 Usuario del servicio eléctrico por tipo en el municipio de La Paz y resto de municipios en B.C.Sur, 2005-2006	68
Cuadro: II.2.16 Unidades médicas de la SSA en el municipio de La Paz y resto de los municipios en B.C.Sur, 2005-2006	69
Cuadro: II.2.17 Tasa de mortalidad general registrada por la SSA en el municipio de La Paz, B.C.Sur, 2005-2006 (por 1,000 habitantes)	70
Cuadro: II.2.18 Tasa de natalidad registrada por la SSA en el municipio de La Paz, B.C.Sur, 2005-2006 (por 1,000 NVR) <sub>1/</sub>	70
Cuadro: II.2.19 Tasa de mortalidad infantil registrada por la SSA en el municipio de La Paz, B.C.Sur, 2005-2006 (por 1,000 NVR)	70
Cuadro: II.2.20 Población adscrita y usuaria del Instituto Mexicano del Seguro Social en el municipio de La Paz y resto de los municipios en B.C.Sur, 2005-2006	71
Cuadro: II.2.21 Pensionados y derechohabientes del IMSS en el municipio de La Paz y resto de los municipios en B.C.Sur, 2005-2006	72
Cuadro: II.2.22 Unidades médicas de primer y segundo nivel del ISSSTE en el municipio de La Paz y resto de los municipios en B.C. Sur, 2005-2006	73
Cuadro: II.2.23 Población amparada y registrada en el ISSSTE en el municipio de La Paz y resto de los municipios en B.C.Sur, 2005-2006	73
Cuadro: II.2.24 Total de alumnos de educación preescolar, primaria y secundaria, al inicio de curso en el municipio de La Paz y resto de municipios en B.C.Sur, 2005-2006 y 2006-2007	75
Cuadro: II.2.25 Total de grupos de educación preescolar, primaria general y secundaria, al inicio de curso en el municipio de La Paz y resto de municipios en B.C.Sur, 2005-2006 y 2006-2007	75
Cuadro: II.2.26 Total de alumnos de educación preescolar, primaria y secundaria, al fin de curso en el municipio de La Paz y resto de municipios en B.C.Sur, 2005-2006	76
Cuadro: II.2.27 Total de grupos de educación preescolar, primaria y secundaria, al fin de curso en el municipio de La Paz y resto de municipios en B.C.Sur, 2005-2006	76

Cuadro: II.2.28 Entradas y salidas de turistas, según delegación regional en el Estado de B.C.Sur, enero-noviembre de 2007	77
Cuadro: II.2.29 Entradas y salidas de turistas, según punto de localización San José del Cabo, La Paz, B.C.Sur, registrado por el INAMI, en B.C.Sur, enero-noviembre de 2007 (Aeropuerto)	77
Cuadro: II.2.30 Entrada de personas, según Delegación Regional, registrado por el INAMI, en el municipio de La Paz y resto de municipios, en B.C.Sur, enero-noviembre de 2007	78
Cuadro: II.2.31 Población ocupada, desocupada y total, registrada por el INEGI en la ciudad de La Paz, B.C.Sur, por trimestre 2006-2007	79
Cuadro: II.2.32 Población ocupada por sexo, registrada por el INEGI en la ciudad de La Paz, B.C.Sur, por trimestre 2006-2007	80
Cuadro: II.2.33 Tasa de desocupación por sexo, registrada por el INEGI en la ciudad de La Paz, B.C.Sur, por trimestre 2006-2007 (Porcentaje respecto a la PEA)	81
Cuadro: II.2.34 Principales indicadores en hoteles y moteles, registrados por la Secretaría de Turismo (SECTUR) para la ciudad de La Paz, B.C.Sur, 2003	82
Cuadro: II.2.35 Principales indicadores en movimiento de cruceros, registrados por la Secretaría de Turismo (SECTUR) para la ciudad de La Paz, B.C.Sur, 2007	82
Cuadro: II.2.36 Principales indicadores en movimiento de cruceros, registrados por la Secretaría de Turismo (SECTUR) para Pichilingue en la ciudad de La Paz, B.C.Sur, 2007	83
Cuadro: II.2.37 Principales indicadores en operaciones de aeropuerto, registrados por la Secretaría de Turismo (SECTUR) para la ciudad de La Paz, B.C.Sur, 2007	83
<b>PARTE III. CUADROS ESTADÍSTICOS 2007 Y GRÁFICAS 2005-2007. XII AYUNTAMIENTO DE LA PAZ</b>	<b>85</b>
<b>III.1 Económicos</b>	<b>87</b>
Cuadro: III.1.1 Ingresos derivados de impuestos, registrados por la Coordinación de Contabilidad en el municipio de La Paz, B.C.Sur, 2007	89
Cuadro: III.1.2 Ingresos derivados de derechos, registrados por la Coordinación de Contabilidad en el municipio de La Paz, B.C.Sur, 2007	90

Cuadro: III.1.3 Ingresos derivados de productos, registrados por la Coordinación de Contabilidad en el municipio de La Paz, B.C.Sur, 2007	92
Cuadro: III.1.4 Ingresos derivados de aprovechamientos, registrados por la Coordinación de Contabilidad en el municipio de La Paz, B.C.Sur, 2007	93
Cuadro: III.1.5 Ingresos extraordinarios, registrados por la Coordinación de Contabilidad en el municipio de La Paz, B.C.Sur, 2007	95
Cuadro: III.1.6 Ingresos derivados de participaciones federales, registrados por la Coordinación de Contabilidad en el municipio de La Paz, B.C.Sur, 2007	96
Cuadro: III.1.7 Ingresos derivados de fondos de aportaciones federales, registrados por la Coordinación de Contabilidad en el municipio de La Paz, B.C.Sur, 2007	97
Cuadro: III.1.8 Ingresos derivados de anticipos de participaciones federales, registrados por la Coordinación de Contabilidad en el municipio de La Paz, B.C.Sur, 2007	97
Cuadro: III.1.9 Ingresos por concepto, registrados por la Coordinación de Contabilidad en el municipio de La Paz, B.C.Sur, 2007	98
Cuadro: III.1.10 Egresos derivados de servicios personales, registrados por la Coordinación de Contabilidad en el municipio de La Paz, B.C.Sur, 2007	100
Cuadro: III.1.11 Egresos derivados de servicios generales, registrados por la Coordinación de Contabilidad en el municipio de La Paz, B.C.Sur, 2007	101
Cuadro: III.1.12 Egresos derivados de materiales y suministros, registrados por la Coordinación de Contabilidad en el municipio de La Paz, B.C.Sur, 2007	103
Cuadro: III.1.13 Egresos derivados de transferencias, registradas por la Coordinación de Contabilidad en el municipio de La Paz, B.C.Sur, 2007	105
Cuadro: III.1.14 Egresos derivados de bienes muebles, registrados por la Coordinación de Contabilidad en el municipio de La Paz, B.C.Sur, 2007	106
Cuadro: III.1.15 Egresos derivados de obras públicas, registrados por la Coordinación de Contabilidad en el municipio de La Paz, B.C.Sur, 2007	108
Cuadro: III.1.16 Egresos por concepto registrados por la Coordinación de Contabilidad en el municipio de La Paz, B.C.Sur, 2007	114
Cuadro: III.1.17 Egresos derivados de deuda pública, registrados por la Coordinación de Contabilidad en el municipio de La Paz, B.C.Sur, 2007	115



Cuadro: III.1.18 Origen de ingresos por tipo de participación, registrados por la Coordinación de Contabilidad en el municipio de La Paz, B.C.Sur, 2007	115
Cuadro: III.1.19 Relación de ingresos por concepto de uso, goce y aprovechamiento de Zona Federal Marítimo Terrestre y Terrenos Ganados al Mar, registrados por la Coordinación de Zona Federal Marítimo Terrestre en el municipio de La Paz, B.C.Sur, 2007	118
Cuadro: III.1.20 Número de usuarios, superficie y uso de las concesiones registradas por la Coordinación de Zona Federal Marítimo Terrestre en el municipio de La Paz B.C.Sur, 2007	118
Cuadro: III.1.21 Número total de mantenimientos preventivos, registrados por la Coordinación de Informática en la ciudad de La Paz, B.C.Sur, 2007	120
Cuadro: III.1.22 Número de mantenimientos preventivos por dependencia, registrados por la Coordinación de Informática en la ciudad de La Paz, B.C.Sur, 2007	121
Cuadro: III.1.23 Número de nodos conectados a la red municipal y revisión y reparación de nodos, registrados por la Coordinación de Informática en la ciudad de La Paz, B.C.Sur, 2007	127
Cuadro: III.1.24 Mantenimiento preventivo y actualización de antivirus, registrados por la Coordinación de Informática en la ciudad de La Paz, B.C.Sur, 2007	127
Cuadro: III.1.25 Número de análisis de programación y diseño, registrados por la Coordinación de Informática en la ciudad de La Paz, B.C.Sur, 2007	128
Cuadro: III.1.26 Número detallado de análisis de programación y diseño, en la Dirección General de Seguridad Pública y Tránsito Municipal, registrado por la Coordinación de Informática en la ciudad de La Paz, B.C.Sur, 2007	129
Cuadro: III.1.27 Número detallado de análisis de programación y diseño, en la Secretaría General, registrado por la Coordinación de Informática en la ciudad de La Paz, B.C.Sur, 2007	129
Cuadro: III.1.28 Número detallado de análisis de programación y diseño, en la Dirección de Catastro, registrado por la Coordinación de Informática en la ciudad de La Paz, B.C.Sur, 2007	130

Cuadro: III.1.29 Número detallado de análisis de programación y diseño, en la Dirección de Recursos Humanos, registrado por la Coordinación de Informática en la ciudad de La Paz, B.C.Sur, 2007	130
Cuadro: III.1.30 Número detallado de análisis de programación y diseño, en la Dirección de Adquisiciones y Servicios, registrado por la Coordinación de Informática en la ciudad de La Paz, B.C.Sur, 2007	131
Cuadro: III.1.31 Número detallado de análisis de programación y diseño, en la Dirección de Atención Ciudadana, registrado por la Coordinación de Informática en la ciudad de La Paz, B.C.Sur, 2007	131
Cuadro: III.1.32 Número detallado de análisis de programación y diseño en la Presidencia, registrado por la Coordinación de Informática en la ciudad de La Paz, B.C.Sur, 2007	132
Cuadro: III.1.33 Número detallado de análisis de programación y diseño, en el Departamento de Alineaciones y Certificaciones de la Dirección de Asentamientos Humanos, registrado por la Coordinación de Informática en la ciudad de La Paz, B.C.Sur, 2007	132
Cuadro: III.1.34 Número detallado de análisis de programación y diseño en la Dirección de Obras Públicas, registrado por la Coordinación de Informática en la ciudad de La Paz, B.C.Sur, 2007	133
Cuadro: III.1.35 Número detallado de análisis de programación y diseño, en la Dirección General de Servicios Públicos, registrado por la Coordinación de Informática en la ciudad de La Paz, B.C.Sur, 2007	133
Cuadro: III.1.36 Número detallado de análisis de programación y diseño en la Dirección del Registro Público de la Propiedad y del Comercio, registrado por la Coordinación de Informática en la ciudad de La Paz, B.C.Sur, 2007	134
Cuadro: III.1.37 Número detallado de análisis de programación y diseño en la Dirección de Egresos, registrado por la Coordinación de Informática en la ciudad de La Paz, B.C.Sur, 2007	134
Cuadro: III.1.38 Número detallado de análisis de programación y diseño, en la Dirección de Ingresos, registrado por la Coordinación de Informática en la ciudad de La Paz, B.C.Sur, 2007	135
Cuadro: III.1.39 Número detallado de análisis de programación y diseño en la Caja General, registrado por la Coordinación de Informática en la ciudad de La Paz, B.C.Sur, 2007	135

Cuadro: III.1.40 Número detallado de análisis de programación y diseño en trámites notariales, registrado por la Coordinación de Informática en la ciudad de La Paz, B.C.Sur, de marzo a diciembre de 2007	136
Cuadro: III.1.41 Número detallado de análisis de programación y diseño en el sitio de internet del H. Ayuntamiento, registrado por la Coordinación de Informática en la ciudad de La Paz, B.C.Sur, 2007	136
Cuadro: III.1.42 Número detallado de análisis de programación y diseño en la Oficialía Mayor registrado por la Coordinación de Informática en la ciudad de La Paz, B.C.Sur, 2007	136
Cuadro: III.1.43 Número detallado de análisis de programación y diseño en el SARE <sub>1</sub> , registrado por la Coordinación de Informática en la ciudad de La Paz, B.C.Sur, 2007	137
Cuadro: III.1.44 Número detallado de análisis de programación y diseño en Tesorería General, registrado por la Coordinación de Informática en la ciudad de La Paz, B.C.Sur, 2007	137
Cuadro: III.1.45 Número detallado de análisis de programación y diseño en el DIF, registrado por la Coordinación de Informática en la ciudad de La Paz, B.C.Sur, 2007	137
Cuadro: III.1.46 Número detallado de análisis de programación y diseño en la Coordinación de Contabilidad, registrado por la Coordinación de Informática en la ciudad de La Paz, B.C.Sur, 2007	138
Cuadro: III.1.47 Número detallado de análisis de programación y diseño en Inspección Fiscal, registrado por la Coordinación de Informática en la ciudad de La Paz, B.C.Sur, 2007	138
Cuadro: III.1.48 Número detallado de análisis de programación y diseño en la Dirección de Asentamientos Humanos, registrado por la Coordinación de Informática en la ciudad de La Paz, B.C.Sur, 2007	138
Cuadro: III.1.49 Número detallado de análisis de programación y diseño en la recaudación del Palacio Municipal, registrado por la Coordinación de Informática en la ciudad de La Paz, B.C.Sur, 2007	139
Cuadro: III.1.50 Elaboración de la página web del XII Ayuntamiento de La Paz, por parte de la Coordinación de Informática, 2007	140
Cuadro: III.1.51 Inversión de obras y acciones del programa HÁBITAT por parte de dependencias municipales, en la ciudad de La Paz, B. C. Sur, 2007	141

Cuadro: III.1.52 Inversión de obras y acciones del programa RESCATE DE ESPACIOS PÚBLICOS en espacios públicos, en la ciudad de La Paz, B. C. Sur, 2007 (pesos)	141
Cuadro: III.1.53 Inversión ejercida en recursos humanos, con recursos del ramo 33 (FORTAMUN) <sub>1/</sub> , en la ciudad de La Paz, B.C.Sur, 2007	142
Cuadro: III.1.54 Inversión ejercida en estudios diversos, con recursos del ramo 33 (FORTAMUN) <sub>1/</sub> , en el municipio de La Paz, B.C.Sur, 2007	142
Cuadro: III.1.55 Inversión ejercida en equipamiento, con recursos del ramo 33 (FORTAMUN) <sub>1/</sub> , en la ciudad de La Paz, B.C.Sur, 2007	143
Cuadro: III.1.56 Inversión ejercida en rehabilitación, con recursos del ramo 33 (FORTAMUN) <sub>1/</sub> , en el municipio de La Paz, B.C.Sur, 2007	143
Cuadro: III.1.57 Inversión ejercida en vehículos terrestres, con recursos del ramo 33 (FORTAMUN) <sub>1/</sub> , en la ciudad de La Paz, B.C.Sur, 2007	144
Cuadro: III.1.58 Inversión ejercida en capacitación, con recursos del ramo 33 (FORTAMUN) <sub>1/</sub> , en el municipio de La Paz, B.C.Sur, 2007	144
Cuadro: III.1.59 Inversión ejercida por el Programa de Urbanización Municipal, con recursos del ramo 33 (FAISM) <sub>1/</sub> por parte del H. XII Ayuntamiento de La Paz, en el municipio de La Paz, B. C. Sur, 2007	145
Cuadro: III.1.60 Inversión ejercida por el Programa de Mejoramiento y Construcción de Vivienda, con recursos del ramo 33 (FAISM) <sub>1/</sub> por parte del H. XII Ayuntamiento de La Paz, en el municipio de La Paz, B. C. Sur, 2007	145
Cuadro: III.1.61 Inversión ejercida por el Programa de Electrificación Rural y Colonias Pobres, con recursos del ramo 33 (FAISM) <sub>1/</sub> por parte del H. XII Ayuntamiento de La Paz, en el municipio de La Paz, B. C. Sur, 2007	145
Cuadro: III.1.62 Inversión ejercida por el Programa de Infraestructura Productiva Rural, con recursos del ramo 33 (FAISM) <sub>1/</sub> por parte del H. XII Ayuntamiento de La Paz, en el municipio de La Paz, B. C. Sur, 2007	146
Cuadro: III.1.63 Inversión ejercida por el Programa de Agua Potable y Alcantarillado, con recursos del ramo 33 (FAISM) <sub>1/</sub> por parte del H. XII Ayuntamiento de La Paz, en el municipio de La Paz, B. C. Sur, 2007	146

Cuadro: III.1.64 Inversión ejercida por el Programa de Desarrollo Institucional con recursos del ramo 33 (FAISM) <sup>1/</sup> por parte del H. XII Ayuntamiento de La Paz, en el municipio de La Paz, B. C. Sur, 2007	147
Cuadro: III.1.65 Inversión ejercida por el Programa de Gasto Indirectos, con recursos del ramo 33 (FAISM) <sup>1/</sup> por parte del H. XII Ayuntamiento de La Paz, en el municipio de La Paz, B. C. Sur, 2007	147
Cuadro: III.1.66 Inversión ejercida por el Programa de Caminos Rurales, con recursos del ramo 33 (FAISM) <sup>1/</sup> por parte del H. XII Ayuntamiento de La Paz, en el municipio de La Paz, B. C. Sur, 2007	147
Cuadro: III.1.67 Denuncias, inspecciones, opiniones, reportes y dictámenes, registradas por la Dirección de Fomento Económico y Medio Ambiente en el municipio de La Paz, B. C. Sur, 2007	149
Cuadro: III.1.68 Solicitudes de apoyos del FOMAPP <sup>1/</sup> recibidas, autorizadas, aceptadas por zona y aceptadas por género registradas por la Dirección de Fomento Económico y Medio Ambiente en el municipio de La Paz, B. C. Sur, 2007	150
Cuadro: III.1.69 Actividades de promoción ambiental, internas y externas, registradas por la Dirección de Fomento Económico y Medio Ambiente en la ciudad de La Paz, B. C. Sur, 2007	151
Cuadro: III.1.70 Actividades de capacitación de educación ambiental, internas y externas, registradas por la Dirección de Fomento Económico y Medio Ambiente en la ciudad de La Paz, B. C. Sur, mayo-diciembre 2007	151
Cuadro: III.1.71 Campañas de limpieza registradas por la Dirección de Fomento Económico y Medio Ambiente en la ciudad de La Paz, B. C. Sur, mayo-diciembre 2007	151
Cuadro: III.1.72 Eventos turísticos que ha participado y organizado el Departamento de Turismo registrados por la Dirección de Fomento Económico y Medio Ambiente en el municipio de La Paz, B. C. Sur, 2007	152
Cuadro: III.1.73 Lugares con oferta turística en La Paz, Los Barriles, Todos Santos, El Pescadero, La Ventana y El Triunfo registrados por la Dirección de Fomento Económico y Medio Ambiente en el municipio de La Paz, B. C. Sur, 2007	152
Cuadro: III.1.74 Flujo de turistas nacionales y extranjeros registrados en la Dirección de Fomento Económico y Medio Ambiente en el municipio de La Paz, B. C. Sur, 2007	153

Cuadro: III.1.75 Derrama económica del sector turístico registrado en la Dirección de Fomento Económico y Medio Ambiente en el municipio de La Paz, B. C. Sur, 2007 (pesos)	153
Cuadro: III.1.76 Actividades registradas por la Dirección de Desarrollo Rural Sustentable en el municipio de La Paz, B. C. Sur, 2007	155
Cuadro: III.1.77 Sacrificio de ganado, registrados en el municipio de La Paz, B. C. Sur, 2007, (cabezas)	157
Cuadro: III.1.78 Rendimiento en canal, registrado en el municipio de La Paz, B. C. Sur, 2007, (cabezas)	157
Cuadro: III.1.79 Ingresos por derechos y total de adeudos, registrados en los Mercados Municipales de la ciudad de La Paz, B. C. Sur, 2007	159
Cuadro: III.1.80 Consumo de gasolina, registrado por la Dirección de Adquisiciones y Servicios en el municipio de La Paz, B. C. Sur, 2007	161
Cuadro: III.1.81 Número de impresiones de formas y formatos por dependencia, registrado por los talleres gráficos municipales, 2007	162
Cuadro: III.1.82 Informe de servicios prestados a oficinas y dependencias municipales, registrado por la Dirección de Adquisiciones y Servicios, 2007	163
Cuadro: III.1.83 Trámites, registrados por la Dirección de Recursos Humanos en el municipio de La Paz, B. C. Sur, 2007	165
Cuadro: III.1.84 Documentos realizados y personas atendidas por la Contraloría en el municipio de La Paz, B.C.Sur, 2007	167
Cuadro: III.1.85 Ingresos de giros comerciales por tipo, registrados por la Coordinación de Inspección Fiscal, 2007 (pesos)	169
<b>III.2 Sociales</b>	<b>171</b>
Cuadro: III.2.1 Personas apoyadas por concepto, registradas por la Dirección de Atención ciudadana en la ciudad de La Paz, B.C.Sur, 2007	173
Cuadro: III.2.2 Número de personas registradas y atendidas por la Dirección de Atención ciudadana en la ciudad de La Paz, B.C.Sur, 2007	174
Cuadro: III.2.3 Total de giras de trabajo y reuniones, registradas por la Coordinación de Delegaciones, en el municipio de La Paz, B.C.Sur, 2007	176

Cuadro: III.2.4 Número de subdelegaciones existentes por cabecera delegacional y municipal, en el municipio de La Paz, B.C.Sur, 2007	176
Cuadro: III.2.5 Giras de trabajo por cabecera delegacional registradas por la Coordinación de Delegaciones, en el municipio de La Paz, B.C.Sur, 2007	177
Cuadro: III.2.6 Giras de trabajo por cabecera subdelegacional registradas por la Coordinación de Delegaciones, en el municipio de La Paz, B.C.Sur, 2007	177
Cuadro: III.2.7 Registro de apoyos otorgados, difusión de actividades, artistas involucrados, trabajadores involucrados y vinculación interinstitucional, registrado por la Coordinación de Festivales de La Paz en el municipio de La Paz, B.C.Sur, 2007	178
Cuadro: III.2.8 Delitos del Fuero Federal, registrados por el Área de Comunicación Social en la Dirección General de Seguridad Pública y Tránsito en el municipio de La Paz, B.C.Sur, 2007	179
Cuadro: III.2.9 Delitos del Fuero Común, registrados por el Área de Comunicación Social en la Dirección General de Seguridad Pública y Tránsito en el municipio de La Paz, B.C.Sur, 2007	179
Cuadro: III.2.10 Número de detenidos por el Bando de Policía y Buen Gobierno, registrados por el Área de Comunicación Social en la Dirección General de Seguridad Pública y Tránsito en el municipio de La Paz, B.C.Sur, 2007	180
Cuadro: III.2.11 Estadísticas de drogas y armas, registrados por el Área de Comunicación Social en la Dirección General de Seguridad Pública y Tránsito en el municipio de La Paz, B.C.Sur, 2007	181
Cuadro: III.2.12 Actividades realizadas por la Subdirección de Transporte en la Dirección General de Seguridad Pública y Tránsito en el municipio de La Paz, B.C.Sur, 2007	183
Cuadro: III.2.13 Actividades realizadas por la Policía Turística en la Dirección General de Seguridad Pública y Tránsito en la ciudad de La Paz, B.C.Sur, 2007	188
Cuadro: III.2.14 Número de certificados médicos realizados a personas mayores de edad, registrados por el Departamento de Medicina Legal en la Dirección General de Seguridad Pública y Tránsito en el municipio de La Paz, B.C.Sur, 2007	191
Cuadro: III.2.15 Número de certificados médicos realizados a personas menores de edad, registrados por el Departamento de Medicina Legal en la Dirección General de Seguridad Pública y Tránsito en el municipio de La Paz, B.C.Sur, 2007	193



Cuadro: III.2.16 Principales causas de accidentes, registradas por la Coordinación de Educación Vial de la Dirección General de Seguridad Pública y Tránsito en la ciudad de La Paz, B.C.Sur, 2007	195
Cuadro: III.2.17 Edad y sexo de personas accidentadas, registradas por la Coordinación de Educación Vial de la Dirección General de Seguridad Pública y Tránsito en la ciudad de La Paz, B.C.Sur, 2007	196
Cuadro: III.2.18 Número de personas lesionadas y fallecidas, registradas por la Coordinación de Educación Vial de la Dirección General de Seguridad Pública y Tránsito en la ciudad de La Paz, B.C.Sur, 2007	196
Cuadro: III.2.19 Tipo de servicio y procedencia de vehículos accidentados, registrado por la Coordinación de Educación Vial de la Dirección General de Seguridad Pública y Tránsito en la ciudad de La Paz, B.C.Sur, 2007	197
Cuadro: III.2.20 Número de cursos de educación vial, visita a parques, personas atendidas en cursos, permisos expedidos y pláticas y examen teórico y práctico, registrados por la Coordinación de Educación Vial de la Dirección General de Seguridad Pública y Tránsito en la ciudad de La Paz, B.C.Sur, 2007	198
Cuadro: III.2.21 Constancias de sueldo, de trabajo, de antigüedad y renunciaciones del personal administrativo y operativo, registradas por el Departamento de Recursos Humanos en la Dirección General de Seguridad Pública y Tránsito en el municipio de La Paz, B.C.Sur, 2007	200
Cuadro: III.2.22 Altas y bajas de personal operativo, permisos económicos a personal de base y permisos especiales, registrados por el Departamento de Recursos Humanos en la Dirección General de Seguridad Pública y Tránsito en el municipio de La Paz, B.C.Sur, 2007	200
Cuadro: III.2.23 Oficios de vacaciones, incapacidades, anticipos de sueldo y cambios de área del personal administrativo y operativo, registrados por el Departamento de Recursos Humanos en la Dirección General de Seguridad Pública y Tránsito en el municipio de La Paz, B.C.Sur, 2007	201
Cuadro: III.2.24 Actas de abandono de empleo, extrañamientos, exhortos, oficios de horas extras y pago de bono semestral, registrados por el Departamento de Recursos Humanos en la Dirección General de Seguridad Pública y Tránsito en el municipio de La Paz, B.C.Sur, 2007	202
Cuadro: III.2.25 Número y tipo de servicios registrados por el Departamento de revisión electromecánica en la Dirección de Seguridad Pública y Tránsito en la ciudad de La Paz, B.C.Sur, 2007	204



Cuadro: III.2.26 Número de infracciones e importe registradas por el Departamento de Infracciones en la Dirección General de Seguridad Pública y Tránsito en el municipio de La Paz, B.C.Sur, 2007	205
Cuadro: III.2.27 Trámites elaborados por el Departamento de Jubilados y Pensionados, Tercera edad y Discapacitados en la Dirección de Seguridad Pública y Tránsito en el municipio de La Paz, B.C.Sur, 2007	207
Cuadro: III.2.28 Personas atendidas atendidas por tipo de institución en el Departamento de Jubilados y Pensionados, Tercera edad y Discapacitados en la Dirección de Seguridad Pública y Tránsito en el municipio de La Paz, B.C.Sur, 2007	207
Cuadro: III.2.29 Licencias expedidas y renovadas por tipo, registradas por el Departamento de Licencias en la Dirección General de Seguridad Pública y Tránsito, en el municipio de La Paz, B.C.Sur, 2007	209
Cuadro: III.2.30 Total de licencias expedidas y renovadas, registradas por el Departamento de Licencias en la Dirección General de Seguridad Pública y Tránsito, en el municipio de La Paz, B.C.Sur, 2007	209
Cuadro: III.2.31 Total de licencias, registradas por el Departamento de Licencias en la Dirección General de Seguridad Pública y Tránsito, en el municipio de La Paz, B.C.Sur, al 2007	210
Cuadro: III.2.32 Número y tipo de choques, registrados por el Área de Peritaje en el municipio de La Paz, B.C.Sur, 2007	213
Cuadro: III.2.33 Emplacamiento y revisados a vehículos, motocicletas y remolques, registrados por el Departamento de Placas en la Dirección General de Seguridad Pública y Tránsito, en el municipio de La Paz, B.C.Sur, 2007	214
Cuadro: III.2.34 Número de servicios de vigilancia a eventos y servicios por contrato, registrados por la Policía Comercial en la Dirección General de Seguridad Pública y Tránsito, en la ciudad de La Paz, B.C.Sur, 2007	216
Cuadro: III.2.35 Total de llamadas registradas por la Unidad Municipal de Atención a la Ciudadanía (UMAC) en la Dirección General de Seguridad Pública y Tránsito en la ciudad de La Paz, B.C.Sur, 2007	218
Cuadro: III.2.36 Tipo de servicios registrados por la Unidad Municipal de Atención a la Ciudadanía (UMAC) en la Dirección General de Seguridad Pública y Tránsito en la ciudad de La Paz, B.C.Sur, 2007	218

Cuadro: III.2.37 Tipo de llamadas registradas por la Unidad Municipal de Atención a la Ciudadanía (UMAC) en la Dirección General de Seguridad Pública y Tránsito en la ciudad de La Paz, B.C.Sur, 2007	219
Cuadro: III.2.38 Boletas elaboradas en turno normal y operativo sobrevigilancia, registradas por la Jefatura del Área de Vialidad en la ciudad de La Paz, B.C.Sur, 2007	220
Cuadro: III.2.39 Número de personas atendidas y beneficiadas por los programas de atención DIF, registrados en el municipio de La Paz, B. C. Sur, 2007	221
Cuadro: III.2.40 Raciones alimentarias a sujetos y familias vulnerables, desayunos fríos en jardines de niños y primarias, desayunos calientes y desayunadores, registrados en el municipio de La Paz, B. C. Sur, 2007	222
Cuadro: III.2.41 Número de becas académicas a menores trabajadores y a menores en riesgo, registrados en el municipio de La Paz, B. C. Sur, 2007	222
Cuadro: III.2.42 Actividades registradas por la Dirección de Cultura y Acción Cívica en el municipio de La Paz, B. C. Sur, 2007	224
Cuadro: III.2.43 Actividades culturales, cívicas, organizacionales, apoyos atendidos y eventos especiales, registradas por la Dirección de Cultura y Acción Cívica en el municipio de La Paz, B. C. Sur, 2007	225
Cuadro: III.2.44 Número de participantes en las actividades deportivas, registrados por la Dirección de Deporte en el municipio de La Paz, B. C. Sur, 2007	227
Cuadro: III.2.45 Número de participantes en deporte promocional, deporte selectivo, ligas municipales permanentes y activación física, registrados por la Dirección de Deporte en el municipio de La Paz, B. C. Sur, 2007	227
Cuadro: III.2.46 Basura ingresada al relleno sanitario, registrada por la Dirección General de Servicios Públicos en la ciudad de La Paz, B.C.Sur, 2007	229
Cuadro: III.2.47 Aseo y limpieza de calles y playas, registrada por la Dirección General de Servicios Públicos en la ciudad de La Paz, B.C.Sur, 2007	229
Cuadro: III.2.48 Retiro de material, nivelación y transporte de agua, registrados por la Dirección General de Servicios Públicos en la ciudad de La Paz, B.C.Sur, 2007	230
Cuadro: III.2.49 Lámparas existentes funcionando y reparaciones e instalación de lámparas nuevas, registradas por la Dirección General de Servicios Públicos en la ciudad de La Paz, B.C.Sur, 2007	230

Cuadro: III.2.50 Recolección de basura en las delegaciones, registrada por la Dirección General de Servicios Públicos en el municipio de La Paz, B.C.Sur, 2007 (Toneladas)	231
Cuadro: III.2.51 Mantenimiento en parques y jardines registrados por la Dirección General de Servicios Públicos en la ciudad de La Paz, B.C.Sur, 2007	231
Cuadro: III.2.52 Volumen de agua extraída del acuífero, registrado por el Organismo Operador Municipal del Sistema de Agua Potable, Alcantarillado y Saneamiento de La Paz, en la ciudad de La Paz, B. C. Sur, 2007	234
Cuadro: III.2.53 Tomas de agua, registradas por el Organismo Operador Municipal del Sistema de Agua Potable, Alcantarillado y Saneamiento de La Paz, en el municipio de La Paz, B. C. Sur, 2007	235
Cuadro: III.2.54 Volumen de agua facturada, registrada por el Organismo Operador Municipal del Sistema de Agua Potable, Alcantarillado y Saneamiento de La Paz, en el municipio de La Paz, B. C. Sur, 2007 (miles de m <sup>3</sup> )	236
Cuadro: III.2.55 Número de usuarios que pagaron e importe pagado por tipo de servicio, registrados por el Organismo Operador Municipal del Sistema de Agua Potable, Alcantarillado y Saneamiento de La Paz en el municipio de La Paz, B. C. Sur, 2007	237
Cuadro: III.2.56 Descargas de drenaje, registradas por el Organismo Operador Municipal del Sistema de Agua Potable, Alcantarillado y Saneamiento de La Paz, en el municipio de La Paz, B. C. Sur, 2007	238
Cuadro: III.2.57 Volumen de aguas residuales tratadas por el Organismo Operador Municipal del Sistema de Agua Potable, Alcantarillado y Saneamiento de La Paz, en la ciudad de La Paz, B. C. Sur, 2007	238
Cuadro: III.2.58 Usuarios atendidos y servicios a usuarios, registrados por el Organismo Operador Municipal del Sistema de Agua Potable, Alcantarillado y Saneamiento de La Paz, en la ciudad de La Paz, B. C. Sur, 2007	239
Cuadro: III.2.59 Limpieza de drenaje registrados por el Organismo Operador Municipal del Sistema de Agua Potable, Alcantarillado y Saneamiento de La Paz en la ciudad de La Paz, B. C. Sur, 2007	240
Cuadro: III.2.60 Distribución de agua en pipas, tipo de servicio y destino, registrados por el Organismo Operador Municipal del Sistema de Agua Potable, Alcantarillado y Saneamiento de La Paz en el municipio de La Paz, B. C. Sur, 2007	240

Cuadro: III.2.61 Incendios registrados y atendidos por el H. Cuerpo de Bomberos en el municipio de La Paz, B. C. Sur, 2007	243
Cuadro: III.2.62 Traslado de enfermos y heridos a clínicas, Hospital Civil, CREE, FIDEPAZ, foráneo, domicilio particular, CEMEDI, Cruz Roja, Hospital María Luisa de la Peña y Hospital militar, registrados por el H. Cuerpo de Bomberos en el municipio de La Paz, B. C. Sur, 2007	245
Cuadro: III.2.63 Atención médica en domicilio particular, choque, volcadura, vía pública, instituciones, oficinas y comercios, registrada por el H. Cuerpo de Bomberos en el municipio de La Paz, B. C. Sur, 2007	246
Cuadro: III.2.64 Rescate de personas por choque automovilístico, volcaduras, personas electrocutadas, derrumbe y otras causas, registrado por el H. Cuerpo de Bomberos en el municipio de La Paz, B. C. Sur, 2007	247
Cuadro: III.2.65 Personas fallecidas, volcaduras, intento de suicidio, rescate en montañas rescate acuático y disolver derrame de combustible, registrado por el H. Cuerpo de Bomberos en el municipio de La Paz, B. C. Sur, 2007	247
Cuadro: III.2.66 Fugas de gas L. P. en tanque estacionario, líneas, tanque portátil, vehículo, tanque 30/45 kilogramos, estufa, regulador y oficina, registradas por el H. Cuerpo de Bomberos en el municipio de La Paz, B. C. Sur, 2007	248
Cuadro: III.2.67 Fuga de amoniaco, olor a productos químicos y trasegar gas L. P. registrados por el H. Cuerpo de Bomberos en el municipio de La Paz, B. C. Sur, 2007	248
Cuadro: III.2.68 Inundaciones, tala de arboles, rescate de animales y amenaza de bomba, registradas por el H. Cuerpo de Bomberos en el municipio de La Paz, B. C. Sur, 2007	249
Cuadro: III.2.69 Retiro de enjambre de abejas en domicilio, escuelas, jardín de niños, parques, vía pública, comercios y oficinas, registrado por el H. Cuerpo de Bomberos en el municipio de La Paz, B. C. Sur, 2007	249
Cuadro: III.2.70 Simulacros, comisiones, inspecciones, cursos de capacitación, visitas de escuelas a las instalaciones y labor social, registrados por el H. Cuerpo de Bomberos en el municipio de La Paz, B. C. Sur, 2007	250
Cuadro: III.2.71 Incendios y otros servicios, registrados y atendidos por el H. Cuerpo de Bomberos en el municipio de La Paz, B. C. Sur, 2007	250
Cuadro: III.2.72 Operativos especiales, realizados por la Coordinación Municipal de Protección Civil en el municipio de La Paz, B. C. Sur, 2007	252

Cuadro: III.2.73 Atención a la ciudadanía, registrada por la Coordinación Municipal de Protección Civil en el municipio de La Paz, B. C. Sur, 2007	253
Cuadro: III.2.74 Inspecciones, registradas por la Coordinación Municipal de Protección Civil en el municipio de La Paz, B. C. Sur, 2007	254
Cuadro: III.2.75 Monitoreo meteorológico, realizado por la Coordinación Municipal de Protección Civil en el municipio de La Paz, B. C. Sur, 2007	254
Cuadro: III.2.76 Capacitaciones, realizadas por la Coordinación Municipal de Protección Civil en el municipio de La Paz, B. C. Sur, 2007	255
Cuadro: III.2.77 Atención pre-hospitalaria, registrada por la Coordinación Municipal de Protección Civil en el municipio de La Paz, B. C. Sur, 2007	256
Cuadro: III.2.78 Servicio de inhumaciones, ofrecidos por el Panteón de Los San Juanes en la ciudad de La Paz, B. C. Sur, 2007	258
Cuadro: III.2.79 Servicios ofrecidos por el Panteón Jardines del Recuerdo en la ciudad de La Paz , B. C. Sur, 2007	259
Cuadro: III.2.80 Fabricación de fosas, de block, larguero, tapaderas, cabeceras, sacos de cemento solicitados, cemento utilizado y en existencia registrados en el Parque Funeral Jardines del Recuerdo en la ciudad de La Paz, B. C. Sur, 2007	260
Cuadro: III.2.81 Personas fallecidas, registradas por el Parque Funeral Jardines del Recuerdo en la ciudad de La Paz, B. C. Sur, 2007	261
Cuadro: III.2.82 Certificaciones registradas en las oficialías del Registro Civil, en el municipio de La Paz, B. C. Sur, 2007	263
Cuadro: III.2.83 Certificaciones y otros servicios registrados en las oficialías del Registro Civil, en el municipio de La Paz, B. C. Sur, 2007	263
Cuadro: III.2.84 Certificaciones registradas en la oficialía 01 del Registro Civil, en la ciudad de La Paz , B. C. Sur, 2007	264
Cuadro: III.2.85 Certificaciones registradas en la oficialía 02 del Registro Civil, en San Antonio, B. C. Sur, 2007	264
Cuadro: III.2.86 Certificaciones registradas en la oficialía 03 del Registro Civil, en Todos Santos, B. C. Sur, 2007	265

Cuadro: III.2.87 Certificaciones registradas en la oficialía 04 del Registro Civil, en Los Planes, B. C. Sur, 2007	265
Cuadro: III.2.88 Certificaciones registradas en la oficialía 05 del Registro Civil, en Los Barriles, B. C. Sur, 2007	266
Cuadro: III.2.89 Certificaciones registradas en la oficialía 06 del Registro Civil, en Las Pocitas, B. C. Sur, 2007	267
Cuadro: III.2.90 Certificaciones registradas en la oficialía 07 del Registro Civil, en la ciudad de La Paz, B. C. Sur, 2007	267
Cuadro: III.2.91 Otros servicios registrados en la oficialía 01 del Registro Civil, en la ciudad de La Paz, B. C. Sur, 2007	268
Cuadro: III.2.92 Otros servicios registrados en la oficialía 02 del Registro Civil, en San Antonio, B. C. Sur, 2007	269
Cuadro: III.2.93 Otros servicios registrados en la oficialía 03 del Registro Civil, en Todos Santos, B. C. Sur, 2007	270
Cuadro: III.2.94 Otros servicios registrados en la oficialía 04 del Registro Civil, en Los Planes, B. C. Sur, 2007	271
Cuadro: III.2.95 Otros servicios registrados en la oficialía 05 del Registro Civil, en Los Barriles, B. C. Sur, 2007	272
Cuadro: III.2.96 Otros servicios registrados en la oficialía 06 del Registro Civil, en Las Pocitas, B. C. Sur, 2007	273
Cuadro: III.2.97 Otros servicios registrados en la oficialía 07 del Registro Civil, en la ciudad de La Paz, B. C. Sur, 2007	274
Cuadro: III.2.98 Ingresos registrados en el Registro Civil por oficialía, en el municipio de La Paz , B. C. Sur, 2006	275
Cuadro: III.2.99 Registro de señales y marcas de herrar en la ciudad de La Paz, B.C.Sur, 2007	277
Cuadro: III.2.100 Informe de efectivos del servicio militar nacional, registrados por la Junta Municipal de Reclutamiento, en el municipio de La Paz, B.C.Sur, 2007	279
Cuadro: III.2.101 Informe de efectivos del servicio militar nacional por grado de estudios, registrados por la Junta Municipal de Reclutamiento, en el municipio de La Paz, B.C.Sur, 2007	279

Cuadro: III.2.102 Permisos expedidos e ingresos recabados por la Coordinación de Espectáculos Públicos en el municipio de La Paz, B.C.Sur, 2007	281
Cuadro: III.2.103 Número de permisos expedidos por categoría, registrados por la Coordinación de Espectáculos Públicos en el municipio de La Paz, B.C.Sur, 2007	284
Cuadro: III.2.104 Ingresos recibidos por categoría, registrados por la Coordinación de Espectáculos Públicos en el municipio de La Paz, B.C.Sur, 2007	284
<b>III.3 Urbanas</b>	<b>287</b>
Cuadro: III.3.1 Trámites diversos e ingresos en giros comerciales, registrados por la Dirección de Asentamientos Humanos en la ciudad de La Paz, B.C.Sur, 2007	289
Cuadro: III.3.2 Trámites diversos e ingresos en tenencia de la tierra, registrados por la Dirección de Asentamientos Humanos en la ciudad de La Paz, B.C.Sur, 2007	290
Cuadro: III.3.3 Trámites diversos e ingresos en alineamientos, subdivisiones y números oficiales, registrados por la Dirección de Asentamientos Humanos en el municipio de La Paz, B.C.Sur, 2007	292
Cuadro: III.3.4 Ingresos totales registrados por la Dirección de Asentamientos Humanos en el municipio de La Paz, B.C.Sur, 2007	293
Cuadro: III.3.5 Tipo de trámites e importe de movimientos, registrados por la Dirección de Catastro en el municipio de La Paz, B.C.Sur, 2007	295
Cuadro: III.3.6 Número de predios urbanos por región catastral y localidad a la que pertenecen en el municipio de La Paz, B.C.Sur, 2005	297
Cuadro: III.3.7 Número de predios urbanos por zona catastral y región a la que pertenece en el municipio de La Paz, B.C.Sur, 2005	298
Cuadro: III.3.8 Número de manzanas por región catastral en el municipio de La Paz, B.C.Sur, 2005	300
Cuadro: III.3.9 Número de manzanas por zona catastral en el municipio de La Paz, B.C.Sur, 2005	300
Cuadro: III.3.10 Número de predios urbanos existentes por manzana en la región La Paz del municipio de La Paz, B.C.Sur, 2005	302
Cuadro: III.3.11 Número de predios urbanos existentes por manzana en la región La Paz del municipio de La Paz, B.C.Sur, 2005	333



Cuadro: III.3.12 Número de predios urbanos existentes por manzana en la región de Las Pocitas del municipio de La Paz, B.C.Sur, 2005	342
Cuadro: III.3.13 Número de predios urbanos existentes por manzana en la región de San Pedro del municipio de La Paz, B.C.Sur, 2005	342
Cuadro: III.3.14 Número de predios urbanos existentes por manzana en la región de Cuñano del municipio de La Paz, B.C.Sur, 2005	343
Cuadro: III.3.15 Número de predios urbanos existentes por manzana en la región del Pozo de Rodríguez del municipio de La Paz, B.C.Sur, 2005	344
Cuadro: III.3.16 Número de predios urbanos existentes por manzana en la región de Santa Rita del municipio de La Paz, B.C.Sur, 2005	345
Cuadro: III.3.17 Número de predios urbanos existentes por manzana en la región de Todos Santos del municipio de La Paz, B.C.Sur, 2005	345
Cuadro: III.3.18 Número de predios urbanos existentes por manzana en la región del Pescadero del municipio de La Paz, B.C.Sur, 2005	348
Cuadro: III.3.19 Número de predios urbanos existentes por manzana en la región de Melitón Albáñez del municipio de La Paz, B.C.Sur, 2005	350
Cuadro: III.3.20 Número de predios urbanos existentes por manzana en la región de Plutarco Elías Calles del municipio de La Paz, B.C.Sur, 2005	350
Cuadro: III.3.21 Número de predios urbanos existentes por manzana en la región de San Antonio del municipio de La Paz, B.C.Sur, 2005	351
Cuadro: III.3.22 Número de predios urbanos existentes por manzana en la región de San Bartolo del municipio de La Paz, B.C.Sur, 2005	352
Cuadro: III.3.23 Número de predios urbanos existentes por manzana en la región de Los Barriles del municipio de La Paz, B.C.Sur, 2005	352
Cuadro: III.3.24 Número de predios urbanos existentes por manzana en la región de El Triunfo del municipio de La Paz, B.C.Sur, 2005	353
Cuadro: III.3.25 Número de predios urbanos existentes por manzana en la región de San Juan de Los Planes del municipio de La Paz, B.C.Sur, 2005	353
Cuadro: III.3.26 Número de predios urbanos existentes por manzana en la región de El Rosario del municipio de La Paz, B.C.Sur, 2005	354



Cuadro: III.3.27 Número de predios urbanos existentes por manzana en la región de El Carrizal del municipio de La Paz, B.C.Sur, 2005	354
Cuadro: III.3.28 Número de predios urbanos existentes por manzana en la región de Álvaro Obregón del municipio de La Paz, B.C.Sur, 2005	354
Cuadro: III.3.29 Número de predios urbanos existentes por manzana en la región de El Sargento del municipio de La Paz, B.C.Sur, 2005	355
Cuadro: III.3.30 Número de predios urbanos existentes por manzana en la región de Punta Pescadero del municipio de La Paz, B.C.Sur, 2005	356
Cuadro: III.3.31 Actividades realizadas por el Departamento Técnico y Construcción de la Dirección de Obras Públicas en el municipio de La Paz, B.C.Sur, 2007	357
Cuadro: III.3.32 Actividades realizadas por el Departamento de Licencias de Construcción de la Dirección de Obras Públicas en el municipio de La Paz, B.C.Sur, 2007	358
Cuadro: III.3.33 Reporte mensual de ingresos registrados por el Departamento de Licencias de Construcción de la Dirección de Obras Públicas en el municipio de La Paz, B.C.Sur, 2007	359
Cuadro: III.3.34 Número de operaciones, capital e importe por sección, registradas en el Registro Público de la Propiedad y el Comercio, 2007	362
<b>Glosario</b>	<b>365</b>
Económicos	367
Sociales	380
Urbanos	390

