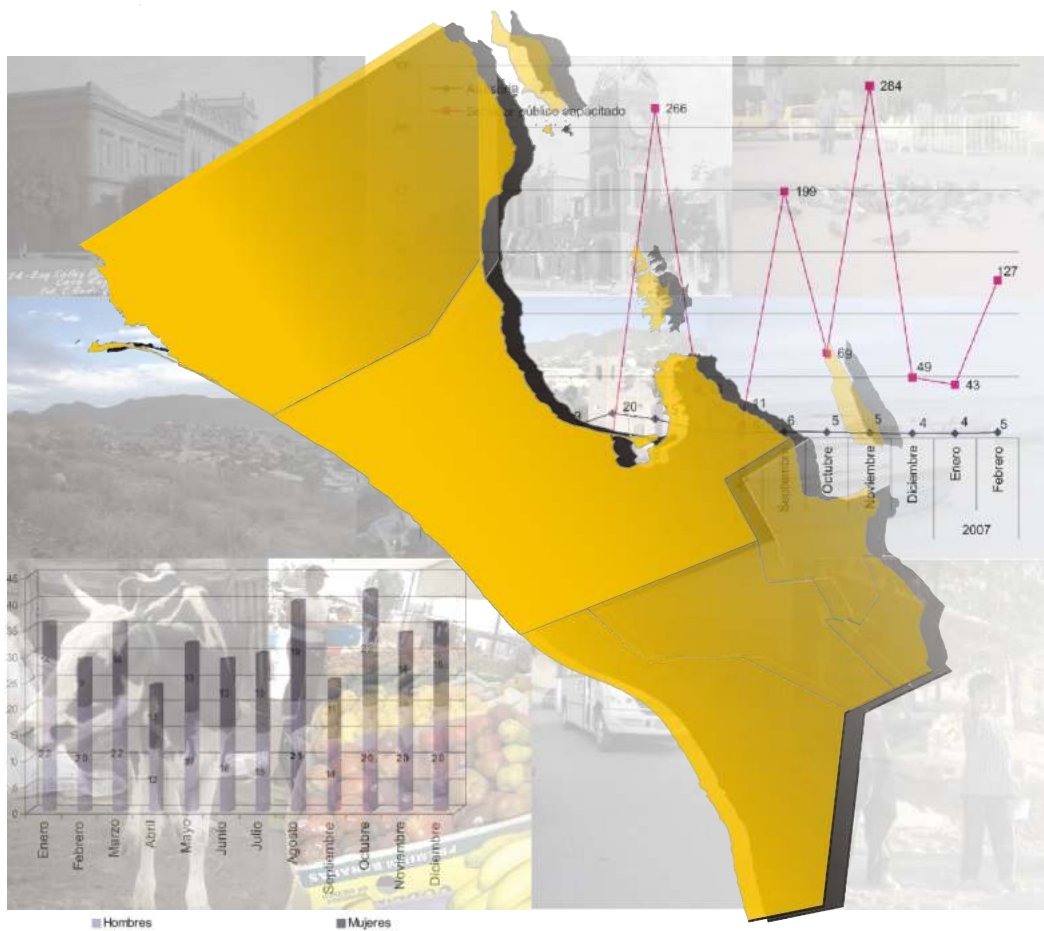


Datos, cifras y mapas
 CUADERNO DE INFORMACIÓN
MUNICIPAL 2007
 LA PAZ



ANEXO

MAPAS Y PLANOS

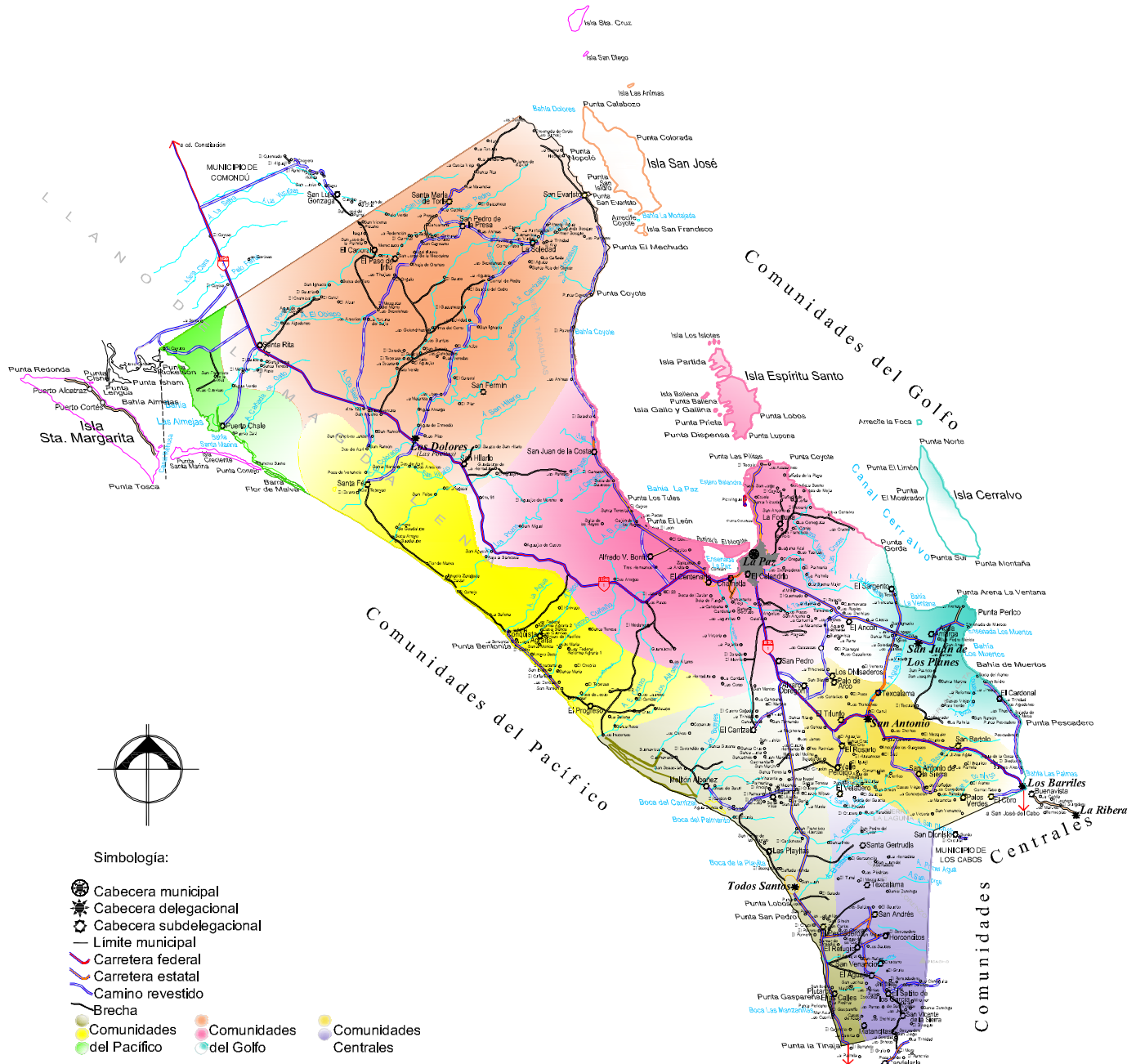


ANEXO

MAPAS Y PLANOS

- 01 Comunidades de las subdelegaciones, delegaciones y cabecera municipal.
Municipio de La Paz , B.C.Sur, 2005-2007
- 02 Delegaciones y subdelegaciones en el municipio de La Paz , B. C. Sur,
2005-2007
- 03 Colonias o barrios en la ciudad de La Paz , B.C.Sur, 2007
- 04 Comités de Barrios conformados por la Dirección de Atención Ciudadana, en la
ciudad de La Paz , B.C.Sur, 2005-2007
- 05 Comités de Barrios conformados en el municipio de La Paz , B. C. Sur, 2005- 2007
- 06 Clasificación de Barrios: marginal, popular, medio y residencial, registrados por la
Dirección de Atención Ciudadana, en la ciudad de La Paz , B.C.Sur, 2005-2007
- 07 Sectores de acuerdo a la Dirección General de Seguridad Pública y Tránsito
Municipal en la ciudad de La Paz , B.C.Sur, 2005-2007
- 08 Sectores de acuerdo al Organismo Operador Municipal del Sistema de Agua
Potable, Alcantarillado y Saneamiento de La Paz , en la ciudad de La Paz , B.C.Sur,
2005-2007
- 09 Sectores y zonas para la recolección de basura de acuerdo a la Dirección General
de Servicios Públicos Municipales en la ciudad de La Paz , B.C.Sur, 2005-2007
- 10 Grado de marginación en la ciudad de La Paz , Baja California Sur, 2000
- 11 Grado de marginación por municipios en Baja California Sur, 2005

Comunidades de las subdelegaciones, delegaciones y cabecera municipal. Municipio de La Paz, B.C.Sur, 2005-2007



FUENTE: Censo y Estadística de Información. Censo del Estado de B.C.Sur. 1990-2004. Instituto de Baja California Sur. Cuaderno de Censos Básicos 2005. Gobierno del Estado de B.C.Sur. Secretaría de Planeación y Desarrollo Económico. Subsecretaría de Planeación del Desarrollo. tomo I, p. 14, mapa 1.8, La Paz B.C.Sur, Agosto 2006. Mapa. Tabla de población Baja California Sur, Cierre de 2005.

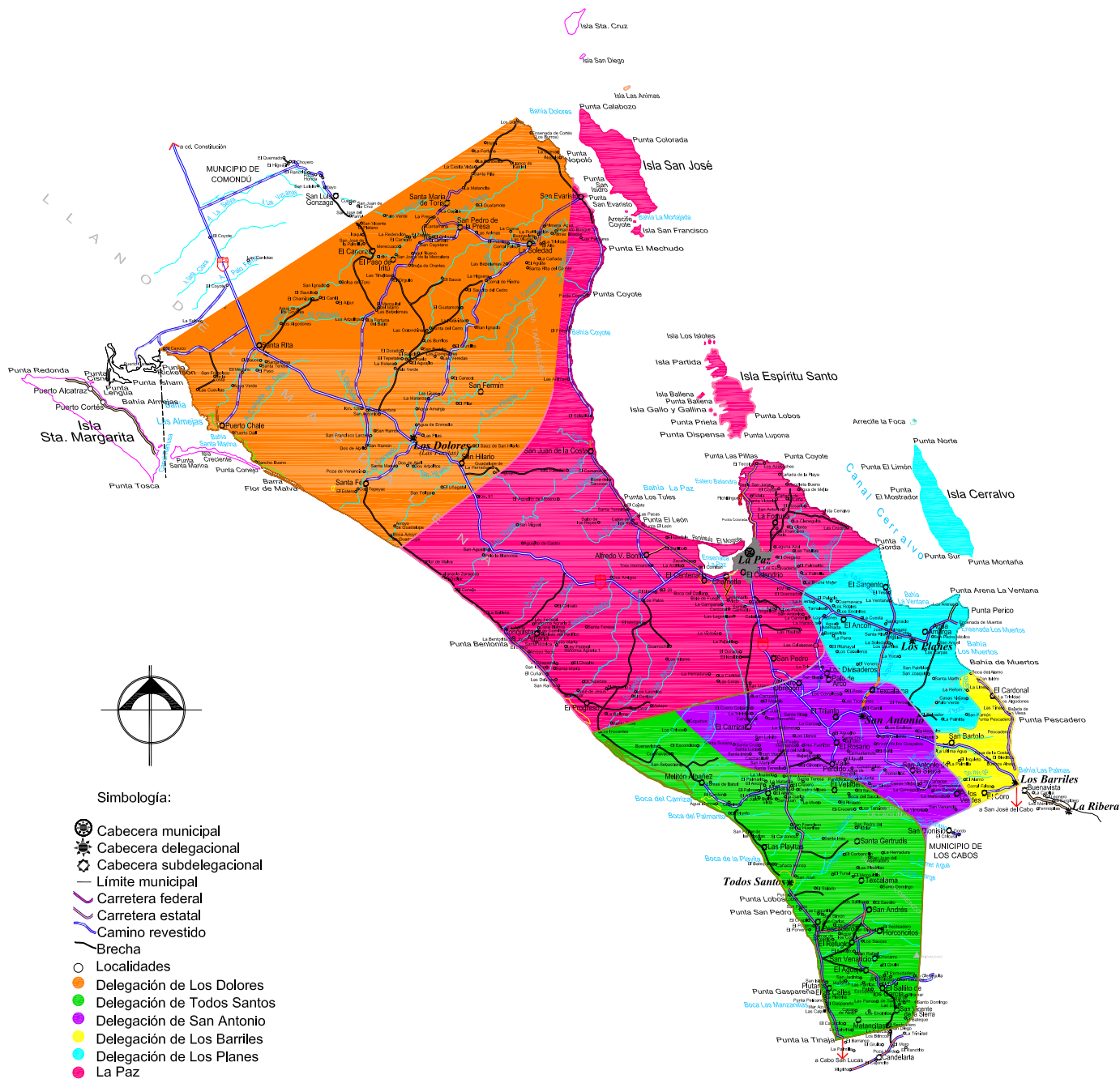
OBSERVACIONES:

Los límites de las comunidades fueron definidos en base a las subdivisiones del Gobierno del Estado de B.C.Sur, que consisten en la presencia de un cabecera delegada y de nombre de calle por Comunidades del Pacifico, Comunidades Centrales y Comunidades del Golfo según su ubicación geográfica.
 Las líneas amarillas en el presente mapa con base en las Divisiones de Contabilidad de las entidades.
 Las líneas de color azul y rojo representan las carreteras y no representan las brechas reales, son únicamente para uso geográfico.
 San Juan de la Sierra administrativamente pertenece al municipio de Los Cabos.
 ELABORÓ: Fijir Barreto Guadalupe. FECHA: Agosto de 2006.

ESCALA DE REPRESENTACIÓN: 1:500
 ACOLOCADO EN:



Delegaciones y subdelegaciones en el municipio de La Paz, B. C. Sur, 2005-2007



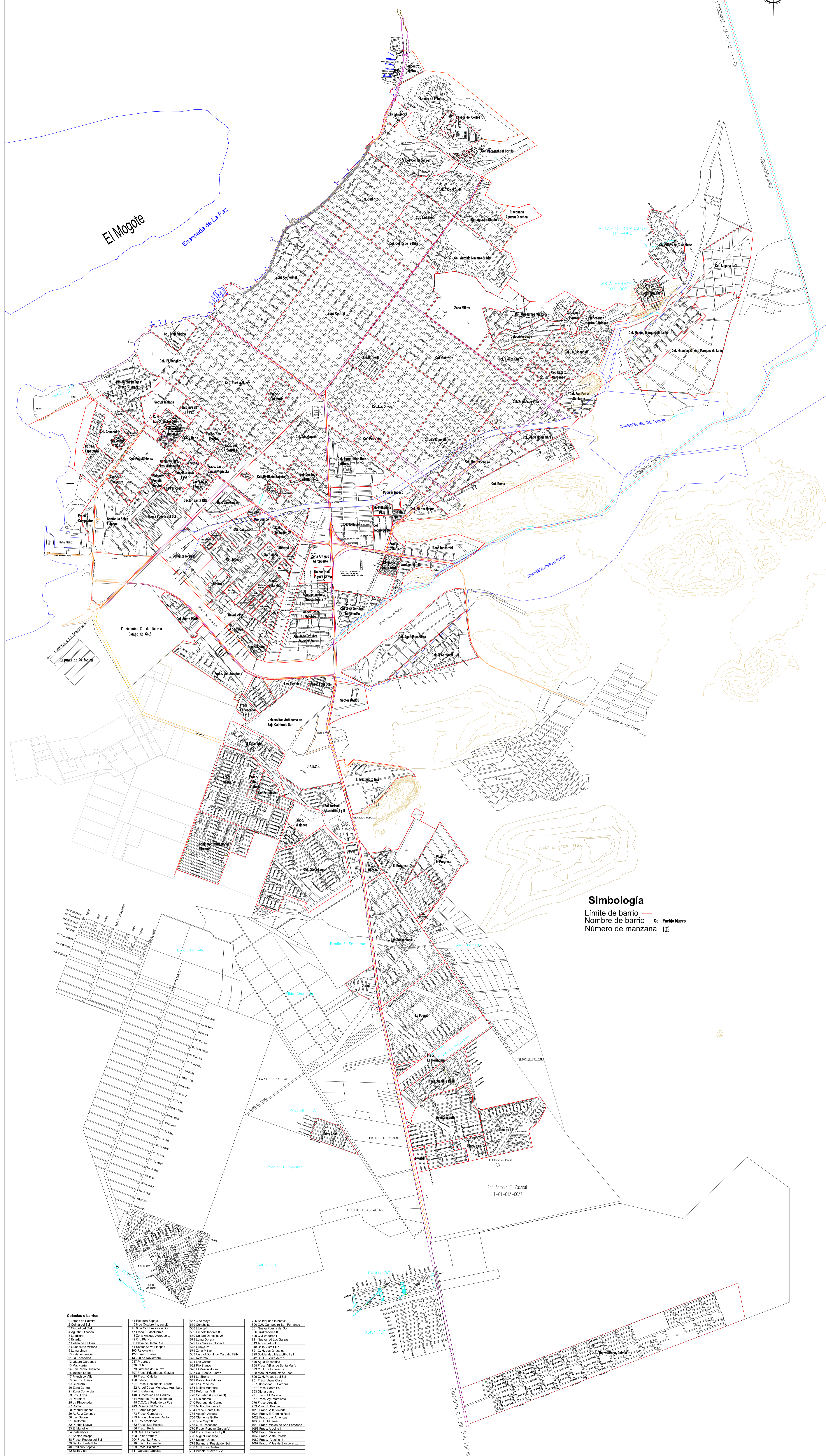
FUENTE: Centro Estatal de Información, Censo Estadístico 1998-2004, Municipios de Baja California Sur, Censo de Población y Vivienda 2005, Gobierno del Estado de B.C.Sur, Secretaría de Promoción y Desarrollo Económico, Subsecretaría de Planeación del Desarrollo, tomo I, p.14, mapa 1.6, La Paz B.C.Sur, Abril de 2006; Mapa Tabla de distancias Baja California Sur, Octubre de 2003.

OBSERVACIONES:
 Los límites municipales se determinaron con base en los Decretos de Constitución de los municipios.
 Los límites delegacionales y subdelegacionales son aproximados y no representan los límites reales, son únicamente para uso geográfico.
 San Xerme de La Sierra administrativamente pertenece al municipio de Los Cabos.
 ELABORÓ: Flor Barreto Costa. FECHA: Agosto de 2005.

ESCALA DE IMPRESIÓN: 1:500
 ACOTACIÓN: 30.



Colonias o barrios en la ciudad de La Paz, B.C.Sur, 2007

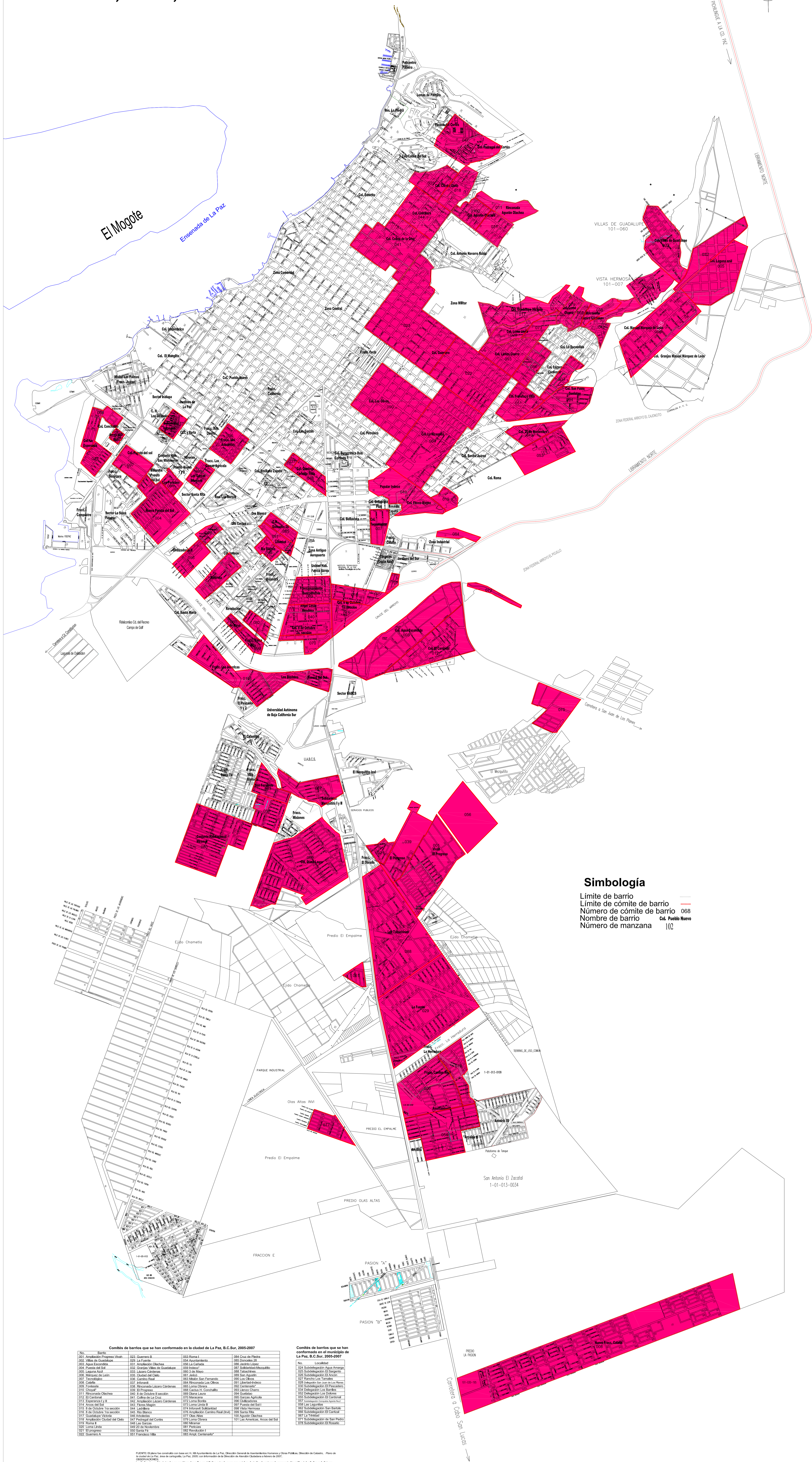


Simbología
 Límite de barrio — Límite de barrio
 Nombre de barrio — Nombre de barrio
 Número de manzana | Número de manzana

Colonias o barrios	Número de manzana	Nombre de barrio
1. Centro de la Paz	1001	San Antonio
2. Centro de la Paz	1002	San Antonio
3. Centro de la Paz	1003	San Antonio
4. Centro de la Paz	1004	San Antonio
5. Centro de la Paz	1005	San Antonio
6. Centro de la Paz	1006	San Antonio
7. Centro de la Paz	1007	San Antonio
8. Centro de la Paz	1008	San Antonio
9. Centro de la Paz	1009	San Antonio
10. Centro de la Paz	1010	San Antonio
11. Centro de la Paz	1011	San Antonio
12. Centro de la Paz	1012	San Antonio
13. Centro de la Paz	1013	San Antonio
14. Centro de la Paz	1014	San Antonio
15. Centro de la Paz	1015	San Antonio
16. Centro de la Paz	1016	San Antonio
17. Centro de la Paz	1017	San Antonio
18. Centro de la Paz	1018	San Antonio
19. Centro de la Paz	1019	San Antonio
20. Centro de la Paz	1020	San Antonio
21. Centro de la Paz	1021	San Antonio
22. Centro de la Paz	1022	San Antonio
23. Centro de la Paz	1023	San Antonio
24. Centro de la Paz	1024	San Antonio
25. Centro de la Paz	1025	San Antonio
26. Centro de la Paz	1026	San Antonio
27. Centro de la Paz	1027	San Antonio
28. Centro de la Paz	1028	San Antonio
29. Centro de la Paz	1029	San Antonio
30. Centro de la Paz	1030	San Antonio
31. Centro de la Paz	1031	San Antonio
32. Centro de la Paz	1032	San Antonio
33. Centro de la Paz	1033	San Antonio
34. Centro de la Paz	1034	San Antonio
35. Centro de la Paz	1035	San Antonio
36. Centro de la Paz	1036	San Antonio
37. Centro de la Paz	1037	San Antonio
38. Centro de la Paz	1038	San Antonio
39. Centro de la Paz	1039	San Antonio
40. Centro de la Paz	1040	San Antonio
41. Centro de la Paz	1041	San Antonio
42. Centro de la Paz	1042	San Antonio
43. Centro de la Paz	1043	San Antonio
44. Centro de la Paz	1044	San Antonio
45. Centro de la Paz	1045	San Antonio
46. Centro de la Paz	1046	San Antonio
47. Centro de la Paz	1047	San Antonio
48. Centro de la Paz	1048	San Antonio
49. Centro de la Paz	1049	San Antonio
50. Centro de la Paz	1050	San Antonio
51. Centro de la Paz	1051	San Antonio
52. Centro de la Paz	1052	San Antonio
53. Centro de la Paz	1053	San Antonio
54. Centro de la Paz	1054	San Antonio
55. Centro de la Paz	1055	San Antonio
56. Centro de la Paz	1056	San Antonio
57. Centro de la Paz	1057	San Antonio
58. Centro de la Paz	1058	San Antonio
59. Centro de la Paz	1059	San Antonio
60. Centro de la Paz	1060	San Antonio
61. Centro de la Paz	1061	San Antonio
62. Centro de la Paz	1062	San Antonio
63. Centro de la Paz	1063	San Antonio
64. Centro de la Paz	1064	San Antonio
65. Centro de la Paz	1065	San Antonio
66. Centro de la Paz	1066	San Antonio
67. Centro de la Paz	1067	San Antonio
68. Centro de la Paz	1068	San Antonio
69. Centro de la Paz	1069	San Antonio
70. Centro de la Paz	1070	San Antonio
71. Centro de la Paz	1071	San Antonio
72. Centro de la Paz	1072	San Antonio
73. Centro de la Paz	1073	San Antonio
74. Centro de la Paz	1074	San Antonio
75. Centro de la Paz	1075	San Antonio
76. Centro de la Paz	1076	San Antonio
77. Centro de la Paz	1077	San Antonio
78. Centro de la Paz	1078	San Antonio
79. Centro de la Paz	1079	San Antonio
80. Centro de la Paz	1080	San Antonio
81. Centro de la Paz	1081	San Antonio
82. Centro de la Paz	1082	San Antonio
83. Centro de la Paz	1083	San Antonio
84. Centro de la Paz	1084	San Antonio
85. Centro de la Paz	1085	San Antonio
86. Centro de la Paz	1086	San Antonio
87. Centro de la Paz	1087	San Antonio
88. Centro de la Paz	1088	San Antonio
89. Centro de la Paz	1089	San Antonio
90. Centro de la Paz	1090	San Antonio
91. Centro de la Paz	1091	San Antonio
92. Centro de la Paz	1092	San Antonio
93. Centro de la Paz	1093	San Antonio
94. Centro de la Paz	1094	San Antonio
95. Centro de la Paz	1095	San Antonio
96. Centro de la Paz	1096	San Antonio
97. Centro de la Paz	1097	San Antonio
98. Centro de la Paz	1098	San Antonio
99. Centro de la Paz	1099	San Antonio
100. Centro de la Paz	1100	San Antonio

FUENTE: El Barrio fue elaborado con base en el M. R. Ayuntamiento de La Paz. Dirección General de Asesoramiento Urbano y Obras Públicas.
 Instituto de Estudios Urbanos y Territoriales de la Universidad de La Paz. Dirección General de Asesoramiento Urbano y Obras Públicas.
 Instituto de Estudios Urbanos y Territoriales de la Universidad de La Paz. Dirección General de Asesoramiento Urbano y Obras Públicas.
 Instituto de Estudios Urbanos y Territoriales de la Universidad de La Paz. Dirección General de Asesoramiento Urbano y Obras Públicas.

Comités de Barrios conformados por la Dirección de Atención Ciudadana, en la ciudad de La Paz, B.C.Sur, 2005-2007

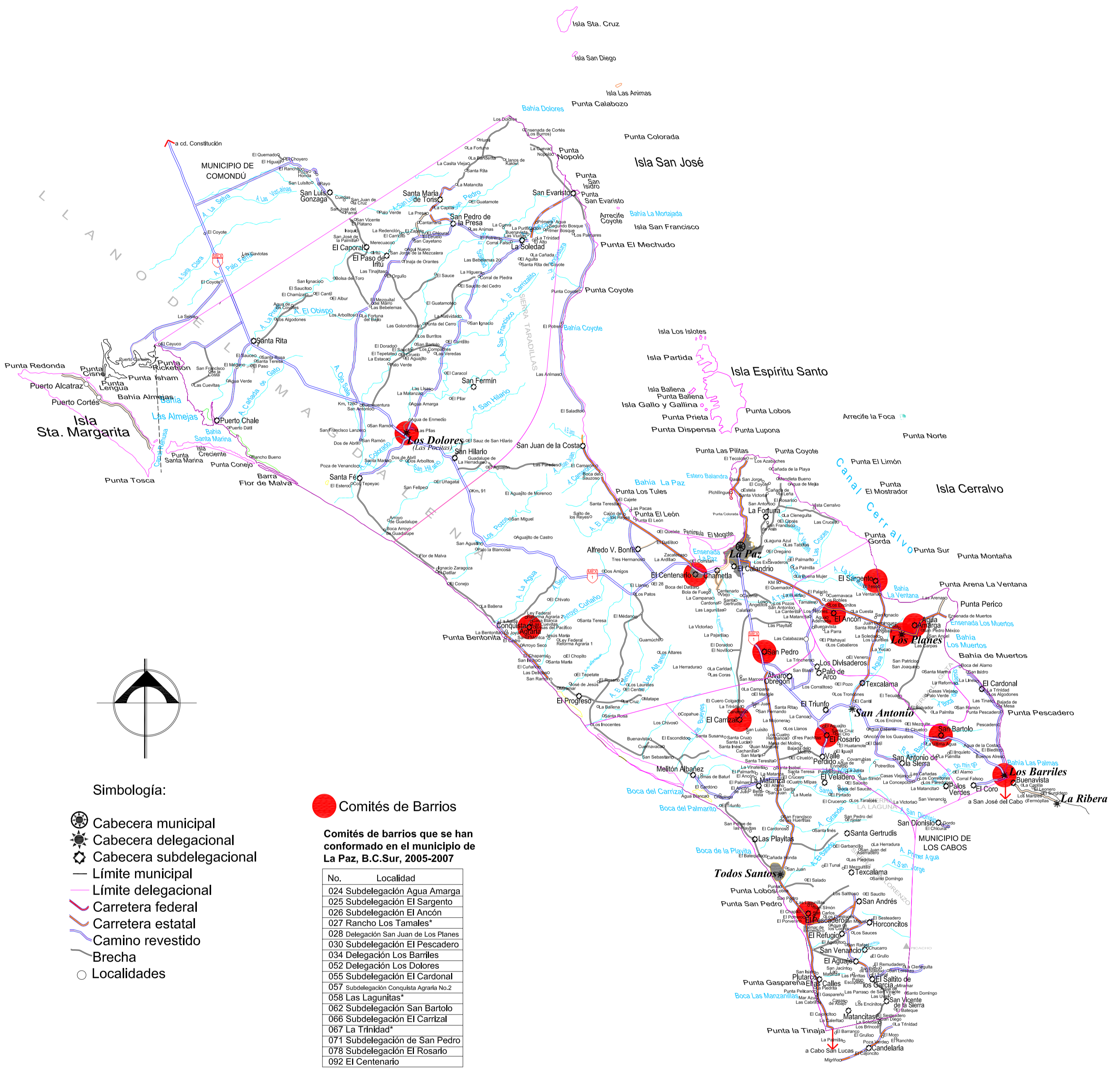


Simbología
 Límite de barrio —
 Límite de comité de barrio — 068
 Número de comité de barrio — 068
 Nombre de barrio — Col. Pueblo Nuevo
 Número de manzana — 102

Comités de barrios que se han conformado en la ciudad de La Paz, B.C.Sur, 2005-2007			
No.	Barrio	No.	Barrio
001	Arce	051	Guerra B
002	Arce	052	Guerra C
003	Arce	053	Guerra D
004	Arce	054	Guerra E
005	Arce	055	Guerra F
006	Arce	056	Guerra G
007	Arce	057	Guerra H
008	Arce	058	Guerra I
009	Arce	059	Guerra J
010	Arce	060	Guerra K
011	Arce	061	Guerra L
012	Arce	062	Guerra M
013	Arce	063	Guerra N
014	Arce	064	Guerra O
015	Arce	065	Guerra P
016	Arce	066	Guerra Q
017	Arce	067	Guerra R
018	Arce	068	Guerra S
019	Arce	069	Guerra T
020	Arce	070	Guerra U
021	Arce	071	Guerra V
022	Arce	072	Guerra W
023	Arce	073	Guerra X
024	Arce	074	Guerra Y
025	Arce	075	Guerra Z

FUENTES: El plano fue consultado con base en el M. de A. de la Paz, Dirección General de Asesoramiento Jurídico y Oficina de Planeación, Dirección de Gestión. Plan de Desarrollo Municipal de la Paz, B.C.Sur, 2005-2007.
 Los límites de barrio se basan en el padrón municipal de la Paz, B.C.Sur, 2005-2007.
 El número de comité de barrio se basa en el padrón municipal de la Paz, B.C.Sur, 2005-2007.
 El nombre de barrio se basa en el padrón municipal de la Paz, B.C.Sur, 2005-2007.
 El número de manzana se basa en el padrón municipal de la Paz, B.C.Sur, 2005-2007.
 ESCALA: 1:100,000

Comités de Barrios conformados en el municipio de La Paz, B. C. Sur, 2005-2007



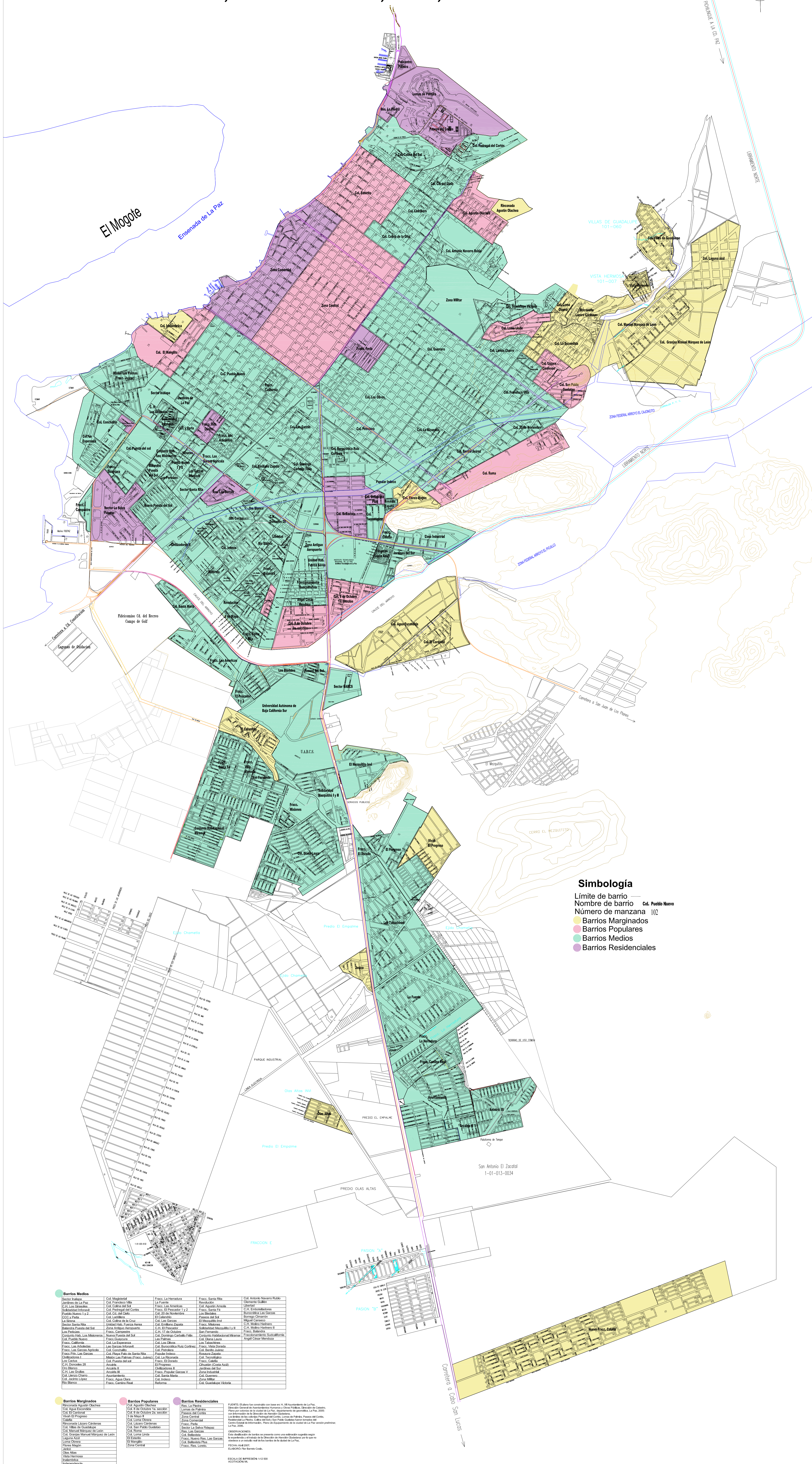
FUENTE: El mapa se elaboró en base a: Centro Estatal de Información, *Censo Estadístico 1998-2004*, Municipios de Baja California Sur, *Cuaderno de Datos Básicos 2005*, Gobierno del Estado de B.C.Sur, Secretaría de Promoción y Desarrollo Económico, Subsecretaría de Planeación del Desarrollo, tomo I, p.14, mapa 1.6, La Paz B.C.Sur, Abril de 2005; Mapa *Tabla de distancias Baja California Sur*, Octubre de 2003. Con información de la Dirección de Atención Ciudadana a enero de 2007.

OBSERVACIONES:
 Los límites municipales se determinaron con base en los Decretos de Constitución de los municipios.
 Los límites delegacionales y subdelegacionales son preliminares y no representan los límites reales, son únicamente para uso geoespacial.
 San Vicente de La Sierra administrativamente pertenece al municipio de Los Cabos.
 El número de comités de barrios indica el orden en el que se conformó, por lo que su numeración es progresiva sobre todo el municipio de La Paz.
 *Estos comités no se encuentran localizados en el plano de la ciudad

ELABORÓ: Flor Barreto Cosío. FECHA: Febrero de 2007.
 ESCALA DE IMPRESIÓN: 1:500
 ACOTACION: ML



Clasificación de Barrios: marginal, popular, medio y residencial, registrados por la Dirección de Atención Ciudadana, en la ciudad de La Paz, B.C.Sur, 2005-2007

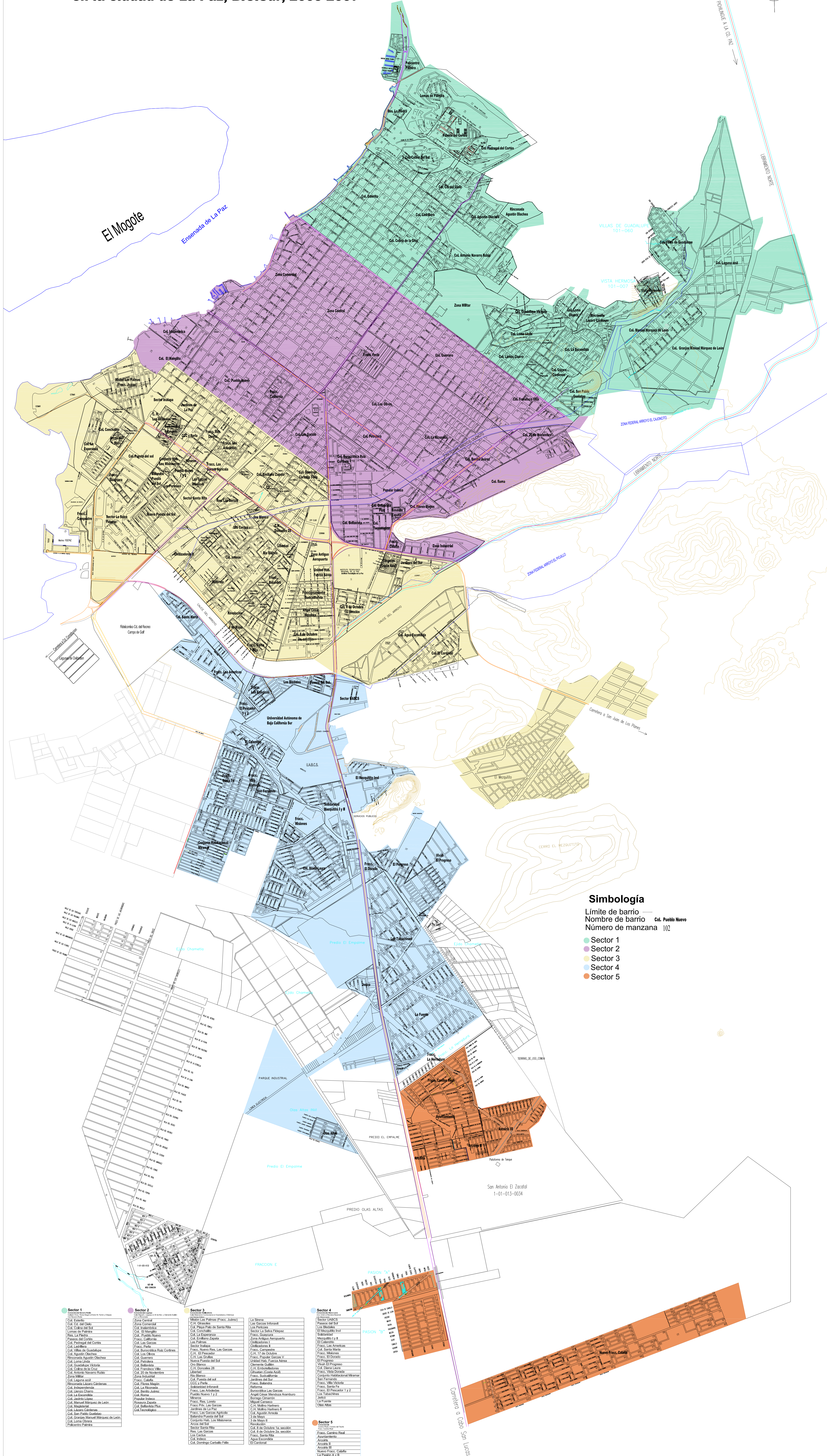
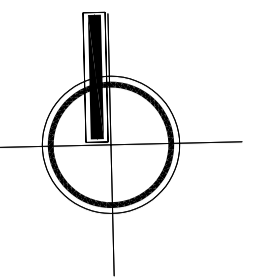


Simbología

- Límite de barrio
- Nombre de barrio Col. Pueblo Nuevo
- Número de manzana 102
- Barrios Marginales (Yellow)
- Barrios Populares (Orange)
- Barrios Medios (Green)
- Barrios Residenciales (Purple)

Barrios Medios			
Barrios Medios	Col. Magdalena	Fracc. La Inmensidad	Fracc. Santa Rita
Barrios Marginales	Col. Los Ombúes	Fracc. Los Andes	Col. Antonio Norberto Rizzo
Barrios Populares	Col. Los Ombúes "B"	Fracc. Los Andes	Col. Antonio Norberto Rizzo
Barrios Residenciales	Col. Los Ombúes "C"	Fracc. Los Andes	Col. Antonio Norberto Rizzo
	Col. Los Ombúes "D"	Fracc. Los Andes	Col. Antonio Norberto Rizzo
	Col. Los Ombúes "E"	Fracc. Los Andes	Col. Antonio Norberto Rizzo
	Col. Los Ombúes "F"	Fracc. Los Andes	Col. Antonio Norberto Rizzo
	Col. Los Ombúes "G"	Fracc. Los Andes	Col. Antonio Norberto Rizzo
	Col. Los Ombúes "H"	Fracc. Los Andes	Col. Antonio Norberto Rizzo
	Col. Los Ombúes "I"	Fracc. Los Andes	Col. Antonio Norberto Rizzo
	Col. Los Ombúes "J"	Fracc. Los Andes	Col. Antonio Norberto Rizzo
	Col. Los Ombúes "K"	Fracc. Los Andes	Col. Antonio Norberto Rizzo
	Col. Los Ombúes "L"	Fracc. Los Andes	Col. Antonio Norberto Rizzo
	Col. Los Ombúes "M"	Fracc. Los Andes	Col. Antonio Norberto Rizzo
	Col. Los Ombúes "N"	Fracc. Los Andes	Col. Antonio Norberto Rizzo
	Col. Los Ombúes "O"	Fracc. Los Andes	Col. Antonio Norberto Rizzo
	Col. Los Ombúes "P"	Fracc. Los Andes	Col. Antonio Norberto Rizzo
	Col. Los Ombúes "Q"	Fracc. Los Andes	Col. Antonio Norberto Rizzo
	Col. Los Ombúes "R"	Fracc. Los Andes	Col. Antonio Norberto Rizzo
	Col. Los Ombúes "S"	Fracc. Los Andes	Col. Antonio Norberto Rizzo
	Col. Los Ombúes "T"	Fracc. Los Andes	Col. Antonio Norberto Rizzo
	Col. Los Ombúes "U"	Fracc. Los Andes	Col. Antonio Norberto Rizzo
	Col. Los Ombúes "V"	Fracc. Los Andes	Col. Antonio Norberto Rizzo
	Col. Los Ombúes "W"	Fracc. Los Andes	Col. Antonio Norberto Rizzo
	Col. Los Ombúes "X"	Fracc. Los Andes	Col. Antonio Norberto Rizzo
	Col. Los Ombúes "Y"	Fracc. Los Andes	Col. Antonio Norberto Rizzo
	Col. Los Ombúes "Z"	Fracc. Los Andes	Col. Antonio Norberto Rizzo

Sectores de acuerdo a la Dirección General de Seguridad Pública y Tránsito Municipal en la ciudad de La Paz, B.C.Sur, 2005-2007



Sector 1
 Zona Central
 Cal. Estrella
 Cal. 40 de Agosto
 Cal. 20 de Octubre
 Cal. 10 de Mayo
 Cal. 10 de Agosto
 Cal. 10 de Febrero
 Cal. 10 de Noviembre
 Cal. 10 de Diciembre
 Cal. 10 de Enero
 Cal. 10 de Febrero
 Cal. 10 de Agosto
 Cal. 10 de Septiembre
 Cal. 10 de Octubre
 Cal. 10 de Noviembre
 Cal. 10 de Diciembre
 Cal. 10 de Enero
 Cal. 10 de Febrero
 Cal. 10 de Agosto
 Cal. 10 de Septiembre
 Cal. 10 de Octubre
 Cal. 10 de Noviembre
 Cal. 10 de Diciembre
 Cal. 10 de Enero
 Cal. 10 de Febrero
 Cal. 10 de Agosto
 Cal. 10 de Septiembre
 Cal. 10 de Octubre
 Cal. 10 de Noviembre
 Cal. 10 de Diciembre
 Cal. 10 de Enero
 Cal. 10 de Febrero
 Cal. 10 de Agosto
 Cal. 10 de Septiembre
 Cal. 10 de Octubre
 Cal. 10 de Noviembre
 Cal. 10 de Diciembre
 Cal. 10 de Enero
 Cal. 10 de Febrero
 Cal. 10 de Agosto
 Cal. 10 de Septiembre
 Cal. 10 de Octubre
 Cal. 10 de Noviembre
 Cal. 10 de Diciembre
 Cal. 10 de Enero
 Cal. 10 de Febrero
 Cal. 10 de Agosto
 Cal. 10 de Septiembre
 Cal. 10 de Octubre
 Cal. 10 de Noviembre
 Cal. 10 de Diciembre

Sector 2
 Zona Central
 Cal. Estrella
 Cal. 40 de Agosto
 Cal. 20 de Octubre
 Cal. 10 de Mayo
 Cal. 10 de Agosto
 Cal. 10 de Febrero
 Cal. 10 de Noviembre
 Cal. 10 de Diciembre
 Cal. 10 de Enero
 Cal. 10 de Febrero
 Cal. 10 de Agosto
 Cal. 10 de Septiembre
 Cal. 10 de Octubre
 Cal. 10 de Noviembre
 Cal. 10 de Diciembre
 Cal. 10 de Enero
 Cal. 10 de Febrero
 Cal. 10 de Agosto
 Cal. 10 de Septiembre
 Cal. 10 de Octubre
 Cal. 10 de Noviembre
 Cal. 10 de Diciembre
 Cal. 10 de Enero
 Cal. 10 de Febrero
 Cal. 10 de Agosto
 Cal. 10 de Septiembre
 Cal. 10 de Octubre
 Cal. 10 de Noviembre
 Cal. 10 de Diciembre
 Cal. 10 de Enero
 Cal. 10 de Febrero
 Cal. 10 de Agosto
 Cal. 10 de Septiembre
 Cal. 10 de Octubre
 Cal. 10 de Noviembre
 Cal. 10 de Diciembre

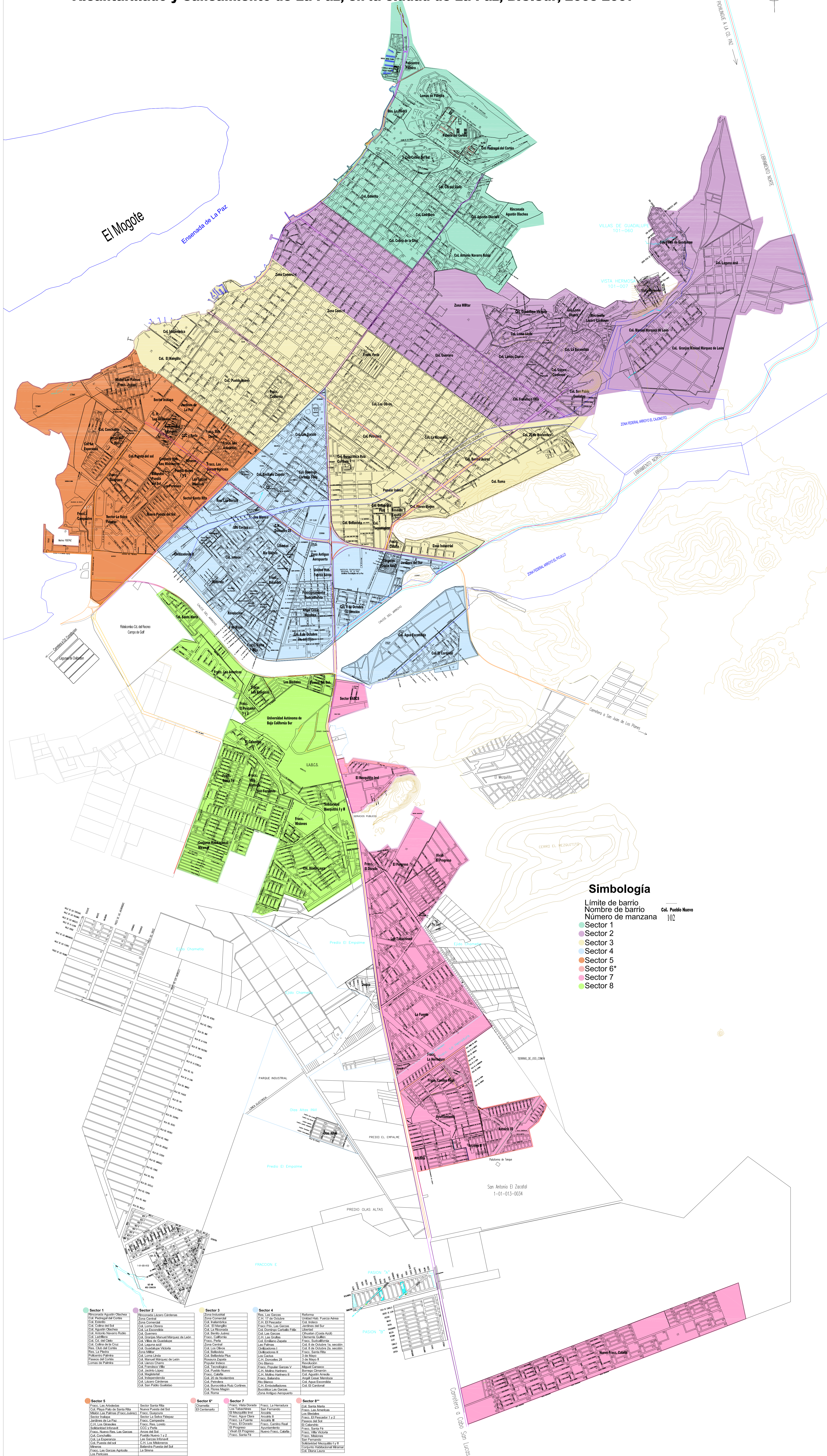
Sector 3
 Zona Central
 Cal. Estrella
 Cal. 40 de Agosto
 Cal. 20 de Octubre
 Cal. 10 de Mayo
 Cal. 10 de Agosto
 Cal. 10 de Febrero
 Cal. 10 de Noviembre
 Cal. 10 de Diciembre
 Cal. 10 de Enero
 Cal. 10 de Febrero
 Cal. 10 de Agosto
 Cal. 10 de Septiembre
 Cal. 10 de Octubre
 Cal. 10 de Noviembre
 Cal. 10 de Diciembre
 Cal. 10 de Enero
 Cal. 10 de Febrero
 Cal. 10 de Agosto
 Cal. 10 de Septiembre
 Cal. 10 de Octubre
 Cal. 10 de Noviembre
 Cal. 10 de Diciembre
 Cal. 10 de Enero
 Cal. 10 de Febrero
 Cal. 10 de Agosto
 Cal. 10 de Septiembre
 Cal. 10 de Octubre
 Cal. 10 de Noviembre
 Cal. 10 de Diciembre
 Cal. 10 de Enero
 Cal. 10 de Febrero
 Cal. 10 de Agosto
 Cal. 10 de Septiembre
 Cal. 10 de Octubre
 Cal. 10 de Noviembre
 Cal. 10 de Diciembre

Sector 4
 Zona Central
 Cal. Estrella
 Cal. 40 de Agosto
 Cal. 20 de Octubre
 Cal. 10 de Mayo
 Cal. 10 de Agosto
 Cal. 10 de Febrero
 Cal. 10 de Noviembre
 Cal. 10 de Diciembre
 Cal. 10 de Enero
 Cal. 10 de Febrero
 Cal. 10 de Agosto
 Cal. 10 de Septiembre
 Cal. 10 de Octubre
 Cal. 10 de Noviembre
 Cal. 10 de Diciembre
 Cal. 10 de Enero
 Cal. 10 de Febrero
 Cal. 10 de Agosto
 Cal. 10 de Septiembre
 Cal. 10 de Octubre
 Cal. 10 de Noviembre
 Cal. 10 de Diciembre
 Cal. 10 de Enero
 Cal. 10 de Febrero
 Cal. 10 de Agosto
 Cal. 10 de Septiembre
 Cal. 10 de Octubre
 Cal. 10 de Noviembre
 Cal. 10 de Diciembre
 Cal. 10 de Enero
 Cal. 10 de Febrero
 Cal. 10 de Agosto
 Cal. 10 de Septiembre
 Cal. 10 de Octubre
 Cal. 10 de Noviembre
 Cal. 10 de Diciembre

Sector 5
 Zona Central
 Cal. Estrella
 Cal. 40 de Agosto
 Cal. 20 de Octubre
 Cal. 10 de Mayo
 Cal. 10 de Agosto
 Cal. 10 de Febrero
 Cal. 10 de Noviembre
 Cal. 10 de Diciembre
 Cal. 10 de Enero
 Cal. 10 de Febrero
 Cal. 10 de Agosto
 Cal. 10 de Septiembre
 Cal. 10 de Octubre
 Cal. 10 de Noviembre
 Cal. 10 de Diciembre
 Cal. 10 de Enero
 Cal. 10 de Febrero
 Cal. 10 de Agosto
 Cal. 10 de Septiembre
 Cal. 10 de Octubre
 Cal. 10 de Noviembre
 Cal. 10 de Diciembre
 Cal. 10 de Enero
 Cal. 10 de Febrero
 Cal. 10 de Agosto
 Cal. 10 de Septiembre
 Cal. 10 de Octubre
 Cal. 10 de Noviembre
 Cal. 10 de Diciembre
 Cal. 10 de Enero
 Cal. 10 de Febrero
 Cal. 10 de Agosto
 Cal. 10 de Septiembre
 Cal. 10 de Octubre
 Cal. 10 de Noviembre
 Cal. 10 de Diciembre

FUENTES: El plano fue elaborado con base en los planos de calles de La Paz, elaborados por la Dirección General de Seguridad Pública y Tránsito Municipal y el Departamento de Geografía de La Paz, 2005. Como información de la Dirección General de Seguridad Pública y Tránsito Municipal de La Paz, 2006.
 Los datos de los planos de calles de La Paz, fueron obtenidos de los mapas de calles de La Paz, elaborados por la Dirección General de Seguridad Pública y Tránsito Municipal de La Paz, 2006.
 El presente mapa fue elaborado por el Centro de Información Municipal de la Municipalidad de La Paz, 2006.
 Fuente: Información de Seguridad Pública y Tránsito Municipal de La Paz, 2006.
 Fuente: Información de Seguridad Pública y Tránsito Municipal de La Paz, 2006.
 Fuente: Información de Seguridad Pública y Tránsito Municipal de La Paz, 2006.
 Fuente: Información de Seguridad Pública y Tránsito Municipal de La Paz, 2006.

Sectores de acuerdo al Organismo Operador Municipal del Sistema de Agua Potable, Alcantarillado y Saneamiento de La Paz, en la ciudad de La Paz, B.C.Sur, 2005-2007



Simbología
 Límite de barrio
 Nombre de barrio
 Número de manzana

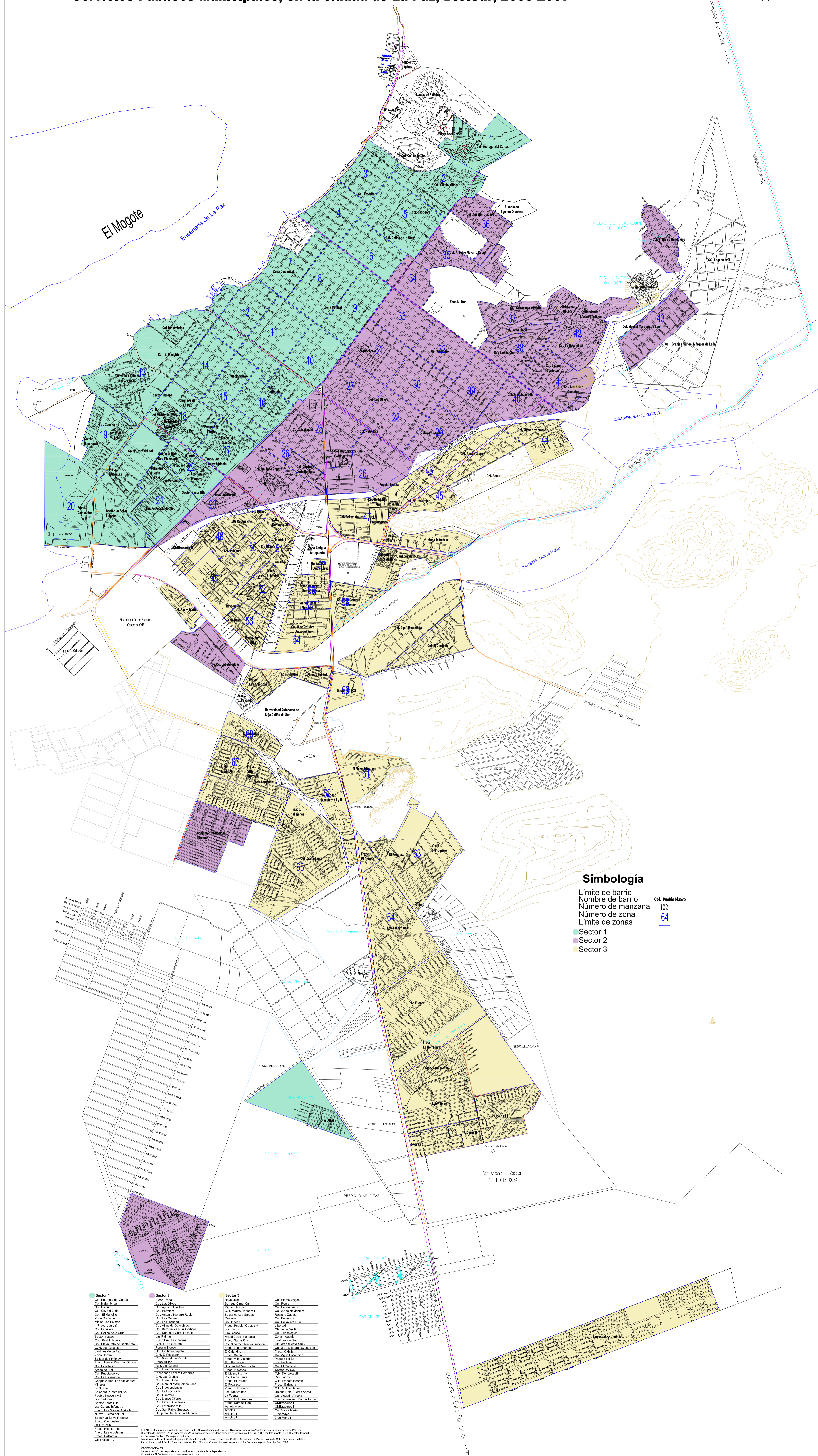
● Sector 1
● Sector 2
● Sector 3
● Sector 4
● Sector 5
● Sector 6
● Sector 7
● Sector 8

Cál. Pueblo Nuevo
 102

Sector	Barrios	Manzanas
Sector 1	Barrio Aguas Terribles	101-102
	Barrio El Centro	103-104
	Barrio El Estero	105-106
	Barrio El Molino	107-108
	Barrio El Valle	109-110
	Barrio La Cruz	111-112
	Barrio La Cruz	113-114
	Barrio La Cruz	115-116
	Barrio La Cruz	117-118
	Barrio La Cruz	119-120
Sector 2	Barrio La Cruz	121-122
	Barrio La Cruz	123-124
	Barrio La Cruz	125-126
	Barrio La Cruz	127-128
	Barrio La Cruz	129-130
	Barrio La Cruz	131-132
	Barrio La Cruz	133-134
	Barrio La Cruz	135-136
	Barrio La Cruz	137-138
	Barrio La Cruz	139-140
Sector 3	Barrio La Cruz	141-142
	Barrio La Cruz	143-144
	Barrio La Cruz	145-146
	Barrio La Cruz	147-148
	Barrio La Cruz	149-150
	Barrio La Cruz	151-152
	Barrio La Cruz	153-154
	Barrio La Cruz	155-156
	Barrio La Cruz	157-158
	Barrio La Cruz	159-160
Sector 4	Barrio La Cruz	161-162
	Barrio La Cruz	163-164
	Barrio La Cruz	165-166
	Barrio La Cruz	167-168
	Barrio La Cruz	169-170
	Barrio La Cruz	171-172
	Barrio La Cruz	173-174
	Barrio La Cruz	175-176
	Barrio La Cruz	177-178
	Barrio La Cruz	179-180
Sector 5	Barrio La Cruz	181-182
	Barrio La Cruz	183-184
	Barrio La Cruz	185-186
	Barrio La Cruz	187-188
	Barrio La Cruz	189-190
	Barrio La Cruz	191-192
	Barrio La Cruz	193-194
	Barrio La Cruz	195-196
	Barrio La Cruz	197-198
	Barrio La Cruz	199-200
Sector 6	Barrio La Cruz	201-202
	Barrio La Cruz	203-204
	Barrio La Cruz	205-206
	Barrio La Cruz	207-208
	Barrio La Cruz	209-210
	Barrio La Cruz	211-212
	Barrio La Cruz	213-214
	Barrio La Cruz	215-216
	Barrio La Cruz	217-218
	Barrio La Cruz	219-220
Sector 7	Barrio La Cruz	221-222
	Barrio La Cruz	223-224
	Barrio La Cruz	225-226
	Barrio La Cruz	227-228
	Barrio La Cruz	229-230
	Barrio La Cruz	231-232
	Barrio La Cruz	233-234
	Barrio La Cruz	235-236
	Barrio La Cruz	237-238
	Barrio La Cruz	239-240
Sector 8	Barrio La Cruz	241-242
	Barrio La Cruz	243-244
	Barrio La Cruz	245-246
	Barrio La Cruz	247-248
	Barrio La Cruz	249-250
	Barrio La Cruz	251-252
	Barrio La Cruz	253-254
	Barrio La Cruz	255-256
	Barrio La Cruz	257-258
	Barrio La Cruz	259-260

El presente documento es propiedad de la Corporación Municipal de Agua Potable, Alcantarillado y Saneamiento de La Paz. Queda permitida la reproducción parcial o total del mismo para fines académicos o de investigación, siempre y cuando se cite la fuente original. No se permite la explotación económica ni la transformación de esta obra. Queda permitida la impresión en su totalidad o parcialmente.

Sectores y zonas para la recolección de basura de acuerdo a la Dirección General de Servicios Públicos Municipales, en la ciudad de La Paz, B.C.Sur, 2005-2007



Simbología

Límite de barrio
Nombre de barrio
Número de manzana
Número de zona
Límite de zonas

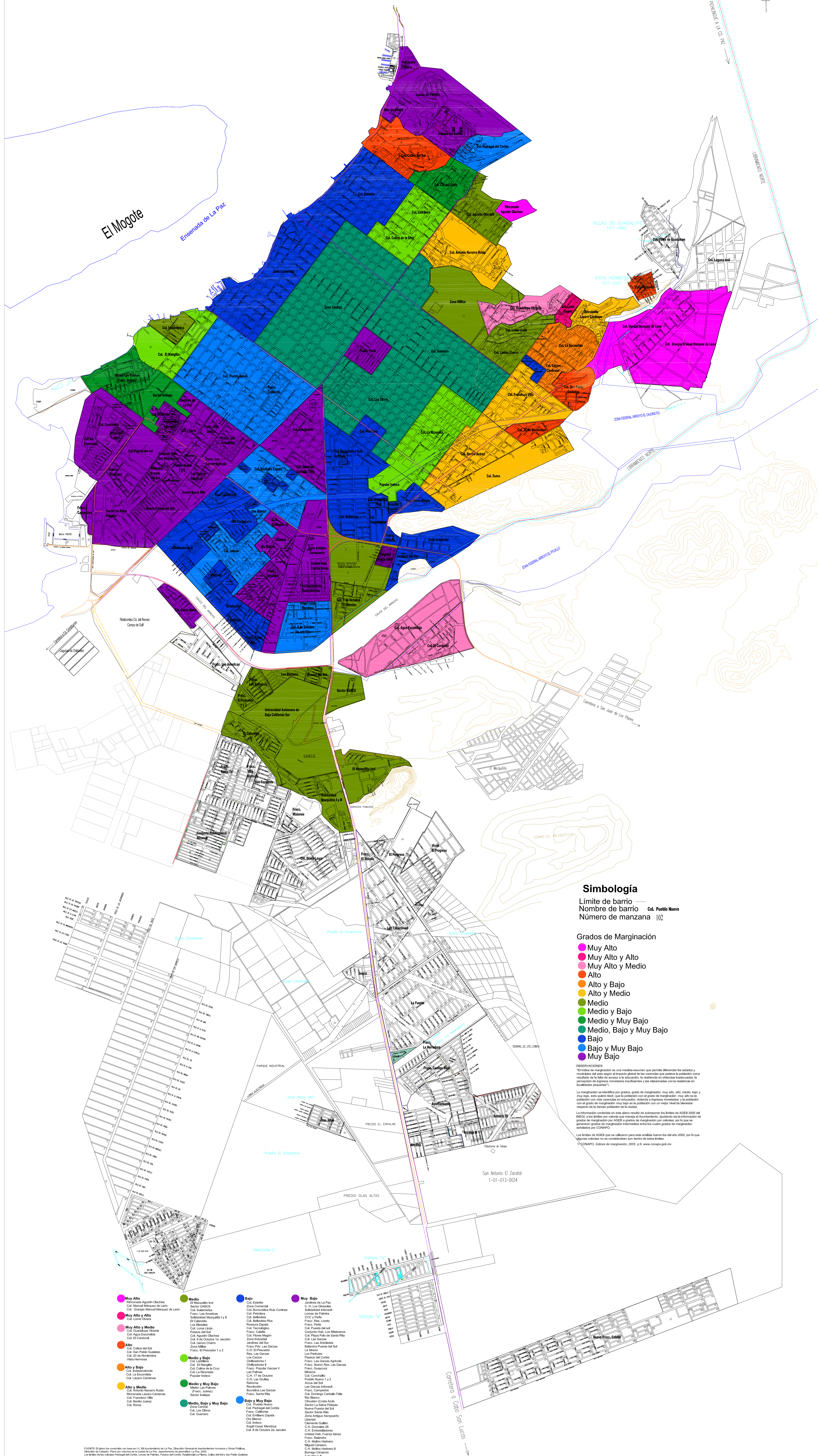
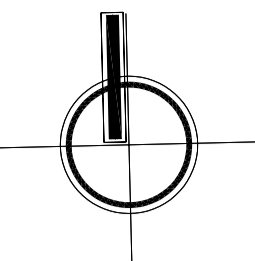
● Sector 1
● Sector 2
● Sector 3

Cál. Pueblo Nuevo
 102
 64

Sector 1	Sector 2	Sector 3
Col. Pío IX	Col. San Martín	Col. San Agustín
Col. Pío X	Col. San Juan	Col. San Blas
Col. Pío XI	Col. San Pedro	Col. San Francisco
Col. Pío XII	Col. San Andrés	Col. San Antonio
Col. Pío XIII	Col. San Felipe	Col. San Mateo
Col. Pío XIV	Col. San Sebastián	Col. San Marcos
Col. Pío XV	Col. San Nicolás	Col. San Juan Bautista
Col. Pío XVI	Col. San Esteban	Col. San Jerónimo
Col. Pío XVII	Col. San Bartolomé	Col. San Ildefonso
Col. Pío XVIII	Col. San Valero	Col. San Praxedes
Col. Pío XIX	Col. San Eusebio	Col. San Víctor
Col. Pío XX	Col. San Basilio	Col. San Andrés Bello
Col. Pío XXI	Col. San Primitivo	Col. San Juan de los Rios
Col. Pío XXII	Col. San Apolonia	Col. San Juan de los Caballeros
Col. Pío XXIII	Col. San Plácido	Col. San Juan de los Baños
Col. Pío XXIV	Col. San Andrés de Bona	Col. San Juan de los Baños
Col. Pío XXV	Col. San Andrés de Bona	Col. San Juan de los Baños
Col. Pío XXVI	Col. San Andrés de Bona	Col. San Juan de los Baños
Col. Pío XXVII	Col. San Andrés de Bona	Col. San Juan de los Baños
Col. Pío XXVIII	Col. San Andrés de Bona	Col. San Juan de los Baños
Col. Pío XXIX	Col. San Andrés de Bona	Col. San Juan de los Baños
Col. Pío XXX	Col. San Andrés de Bona	Col. San Juan de los Baños

FUENTE: El mapa fue elaborado con base en el I.M. Ayuntamiento de La Paz. Dirección General de Asesoramiento Urbano y Obras Públicas.
 Escala: 1:50,000
 Fecha: 2007
 El presente mapa es una reproducción de un mapa existente.
 C.O. Organización Municipal de La Paz. Elaborado por el Departamento de Planeación Urbana y Obras Públicas.
 El presente mapa es una reproducción de un mapa existente.
 C.O. Organización Municipal de La Paz. Elaborado por el Departamento de Planeación Urbana y Obras Públicas.
 El presente mapa es una reproducción de un mapa existente.
 C.O. Organización Municipal de La Paz. Elaborado por el Departamento de Planeación Urbana y Obras Públicas.

Grado de Marginación Urbana por colonias en la ciudad de La Paz Baja California Sur, 2000



Simbología

Límite de barrio —
Nombre de barrio Col. Pueblo Nuevo
Número de manzana 102

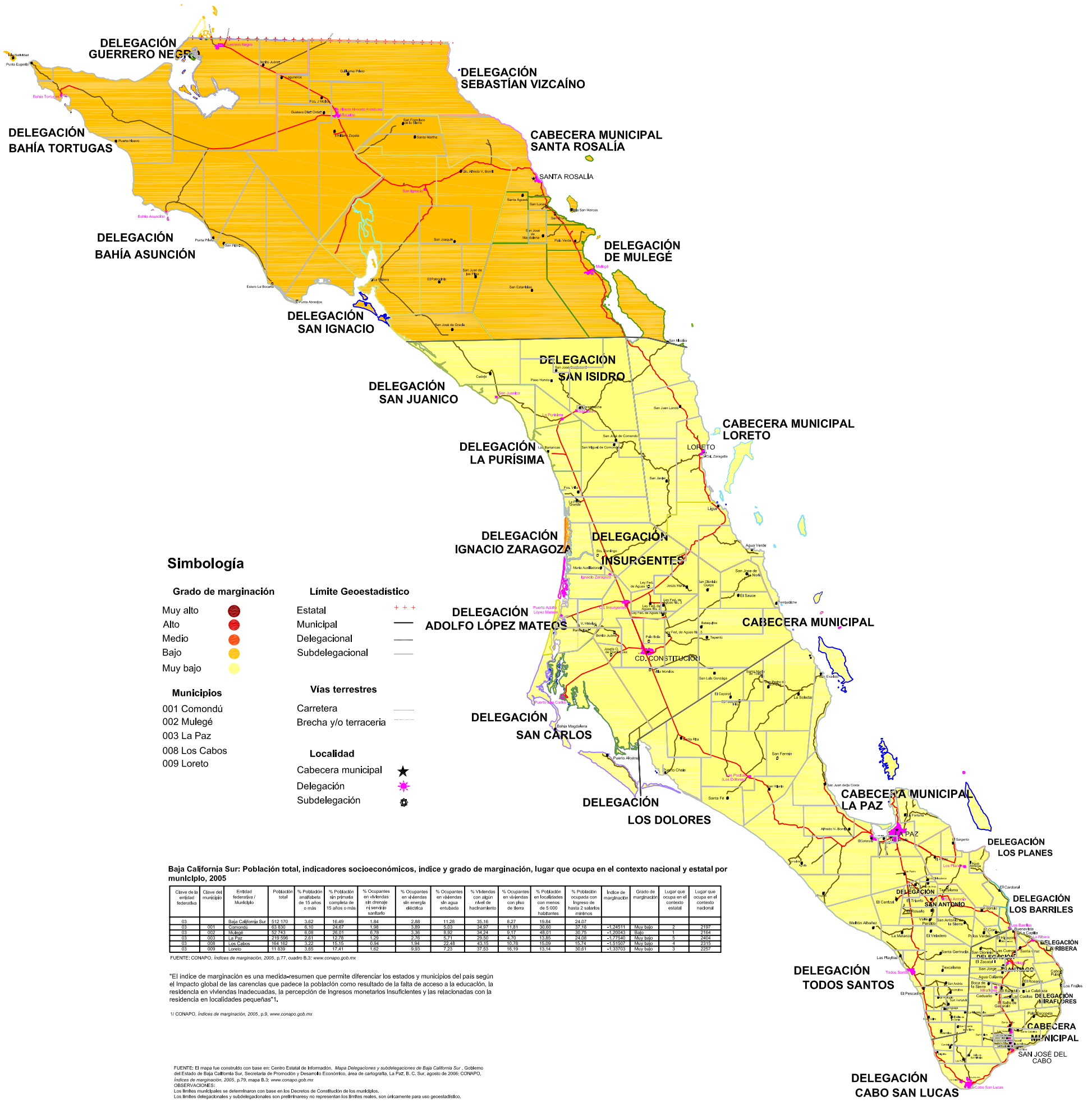
Grados de Marginación

- Muy Alto
- Muy Alto y Alto
- Muy Alto y Medio
- Alto
- Alto y Bajo
- Alto y Medio
- Medio
- Medio y Bajo
- Medio, Bajo y Muy Bajo
- Bajo
- Bajo y Muy Bajo
- Muy Bajo

OBSERVACIONES:
El grado de marginación es una medición que permite observar los niveles y patrones de pobreza en el territorio urbano de la ciudad de La Paz Baja California Sur, en el año 2000. Se basa en la información de los censos de 1990 y 2000, considerando el nivel de escolaridad y el tipo de vivienda. Este indicador se relaciona con el nivel de desarrollo humano y el acceso a los servicios básicos. La información contenida en este gráfico resulta de la aplicación de los Índices de AGES 2000 del INEGI. Los límites de AGES que se utilizan para este análisis fueron los del año 2000, por lo que algunas colonias no se corresponden exactamente a estos límites.
© CONAPO, Índice de marginación, 2005. p. 9. www.conapo.gob.mx

<p>Muy Alto</p> <ul style="list-style-type: none"> Barro Colorado Barro Colorado II Barro Colorado III Barro Colorado IV Barro Colorado V Barro Colorado VI Barro Colorado VII Barro Colorado VIII Barro Colorado IX Barro Colorado X Barro Colorado XI Barro Colorado XII Barro Colorado XIII Barro Colorado XIV Barro Colorado XV Barro Colorado XVI Barro Colorado XVII Barro Colorado XVIII Barro Colorado XIX Barro Colorado XX Barro Colorado XXI Barro Colorado XXII Barro Colorado XXIII Barro Colorado XXIV Barro Colorado XXV Barro Colorado XXVI Barro Colorado XXVII Barro Colorado XXVIII Barro Colorado XXIX Barro Colorado XXX Barro Colorado XXXI Barro Colorado XXXII Barro Colorado XXXIII Barro Colorado XXXIV Barro Colorado XXXV Barro Colorado XXXVI Barro Colorado XXXVII Barro Colorado XXXVIII Barro Colorado XXXIX Barro Colorado XL Barro Colorado XLI Barro Colorado XLII Barro Colorado XLIII Barro Colorado XLIV Barro Colorado XLV Barro Colorado XLVI Barro Colorado XLVII Barro Colorado XLVIII Barro Colorado XLIX Barro Colorado L 	<p>Medio</p> <ul style="list-style-type: none"> Barro Colorado I Barro Colorado II Barro Colorado III Barro Colorado IV Barro Colorado V Barro Colorado VI Barro Colorado VII Barro Colorado VIII Barro Colorado IX Barro Colorado X Barro Colorado XI Barro Colorado XII Barro Colorado XIII Barro Colorado XIV Barro Colorado XV Barro Colorado XVI Barro Colorado XVII Barro Colorado XVIII Barro Colorado XIX Barro Colorado XX Barro Colorado XXI Barro Colorado XXII Barro Colorado XXIII Barro Colorado XXIV Barro Colorado XXV Barro Colorado XXVI Barro Colorado XXVII Barro Colorado XXVIII Barro Colorado XXIX Barro Colorado XXX Barro Colorado XXXI Barro Colorado XXXII Barro Colorado XXXIII Barro Colorado XXXIV Barro Colorado XXXV Barro Colorado XXXVI Barro Colorado XXXVII Barro Colorado XXXVIII Barro Colorado XXXIX Barro Colorado XL Barro Colorado XLI Barro Colorado XLII Barro Colorado XLIII Barro Colorado XLIV Barro Colorado XLV Barro Colorado XLVI Barro Colorado XLVII Barro Colorado XLVIII Barro Colorado XLIX Barro Colorado L 	<p>Bajo</p> <ul style="list-style-type: none"> Barro Colorado I Barro Colorado II Barro Colorado III Barro Colorado IV Barro Colorado V Barro Colorado VI Barro Colorado VII Barro Colorado VIII Barro Colorado IX Barro Colorado X Barro Colorado XI Barro Colorado XII Barro Colorado XIII Barro Colorado XIV Barro Colorado XV Barro Colorado XVI Barro Colorado XVII Barro Colorado XVIII Barro Colorado XIX Barro Colorado XX Barro Colorado XXI Barro Colorado XXII Barro Colorado XXIII Barro Colorado XXIV Barro Colorado XXV Barro Colorado XXVI Barro Colorado XXVII Barro Colorado XXVIII Barro Colorado XXIX Barro Colorado XXX Barro Colorado XXXI Barro Colorado XXXII Barro Colorado XXXIII Barro Colorado XXXIV Barro Colorado XXXV Barro Colorado XXXVI Barro Colorado XXXVII Barro Colorado XXXVIII Barro Colorado XXXIX Barro Colorado XL Barro Colorado XLI Barro Colorado XLII Barro Colorado XLIII Barro Colorado XLIV Barro Colorado XLV Barro Colorado XLVI Barro Colorado XLVII Barro Colorado XLVIII Barro Colorado XLIX Barro Colorado L 	<p>Muy Bajo</p> <ul style="list-style-type: none"> Barro Colorado I Barro Colorado II Barro Colorado III Barro Colorado IV Barro Colorado V Barro Colorado VI Barro Colorado VII Barro Colorado VIII Barro Colorado IX Barro Colorado X Barro Colorado XI Barro Colorado XII Barro Colorado XIII Barro Colorado XIV Barro Colorado XV Barro Colorado XVI Barro Colorado XVII Barro Colorado XVIII Barro Colorado XIX Barro Colorado XX Barro Colorado XXI Barro Colorado XXII Barro Colorado XXIII Barro Colorado XXIV Barro Colorado XXV Barro Colorado XXVI Barro Colorado XXVII Barro Colorado XXVIII Barro Colorado XXIX Barro Colorado XXX Barro Colorado XXXI Barro Colorado XXXII Barro Colorado XXXIII Barro Colorado XXXIV Barro Colorado XXXV Barro Colorado XXXVI Barro Colorado XXXVII Barro Colorado XXXVIII Barro Colorado XXXIX Barro Colorado XL Barro Colorado XLI Barro Colorado XLII Barro Colorado XLIII Barro Colorado XLIV Barro Colorado XLV Barro Colorado XLVI Barro Colorado XLVII Barro Colorado XLVIII Barro Colorado XLIX Barro Colorado L
--	---	--	--

Grado de marginación por municipios de Baja California Sur, 2005



Simbología

- | | |
|--------------------------------|---------------------------------|
| Grado de marginación | Límite Geostatístico |
| Muy alto (Red circle) | Estatad + + + |
| Alto (Red circle) | Municipal ——— |
| Medio (Orange circle) | Delegacional ——— |
| Bajo (Yellow circle) | Subdelegacional ——— |
| Muy bajo (Light yellow circle) | |
| Municipios | Vías terrestres |
| 001 Comondú | Carretera ——— |
| 002 Mulegé | Brecha y/o terracería - - - - - |
| 003 La Paz | |
| 008 Los Cabos | Localidad |
| 009 Loreto | Cabecera municipal ★ |
| | Delegación ☆ |
| | Subdelegación ⚙ |

Baja California Sur: Población total, indicadores socioeconómicos, índice y grado de marginación, lugar que ocupa en el contexto nacional y estatal por municipio, 2005

Clave de la entidad federativa	Clave del municipio	Entidad federativa / Municipio	Población total	% Población analfabeta de 15 años o más	% Población sin primaria completa de 15 años o más	% Ocupantes en viviendas sin drenaje ni servicio sanitario	% Ocupantes en viviendas sin energía eléctrica	% Ocupantes en viviendas sin agua entubada	% Viviendas con algún nivel de hacinamiento	% Ocupantes en localidades con menos de 5 000 habitantes	% Población ocupada con ingreso de hasta 2 salarios mínimos	Índice de marginación	Grado de marginación	Lugar que ocupa en el contexto estatal	Lugar que ocupa en el contexto nacional	
03		Baja California Sur	3,12 170	3.62	16.49	1.84	2.88	11.28	35.16	8.27	19.84	24.07	-1.24511	Muy bajo	2	2197
03	001	Comondú	20 804	6.10	24.07	1.98	3.89	21.97	11.91	39.00	37.78	-1.20043	Medio	1	2104	
03	002	Mulegé	37 743	6.08	28.01	6.78	3.36	8.89	34.24	9.17	48.31	30.75	-1.20043	Medio	1	2104
03	003	La Paz	479 266	2.81	12.76	1.28	2.76	8.71	29.76	6.79	13.85	24.68	-1.17450	Muy bajo	5	2045
03	008	Los Cabos	104 182	3.22	15.15	0.84	1.84	22.48	43.19	16.78	16.59	16.74	-1.51507	Muy bajo	4	2315
03	009	Loreto	11 839	3.85	17.41	1.62	9.93	7.23	37.53	16.19	13.14	30.81	-1.33783	Muy bajo	3	2287

FUENTE: CONAPO, Índice de marginación, 2005, p.77, cuadro B.3; www.conapo.gob.mx

"El índice de marginación es una medida-resumen que permite diferenciar los estados y municipios del país según el impacto global de las carencias que padece la población como resultado de la falta de acceso a la educación, la residencia en viviendas inadecuadas, la percepción de ingresos monetarios insuficientes y las relacionadas con la residencia en localidades pequeñas".

1/ CONAPO, Índice de marginación, 2005, p.9; www.conapo.gob.mx

FUENTE: El mapa fue construido con base en: Centro Estatal de Información, Mapa Delegaciones y subdelegaciones de Baja California Sur, Gobierno del Estado de Baja California Sur, Secretaría de Promoción y Desarrollo Económico, área de cartografía, La Paz, B. C. Sur, agosto de 2006; CONAPO, Índice de marginación, 2005, p.79, mapa B.3; www.conapo.gob.mx
 OBSERVACIONES:
 Los límites municipales se delimitaron con base en los Decretos de Constitución de los municipios.
 Los límites delegacionales y subdelegacionales son perfilados y no representan los límites reales, son únicamente para uso geostatístico.
 NOTA:
 El H. XII Ayuntamiento de Comondú, por acuerdo de Cabildo declara que las jurisdicciones de las Subdelegaciones de San Juanito y Cadejé B.C.S., a partir del día 24 de Junio del año 2006, se convierten en la Delegación de San Juanito, publicado en el Boletín Oficial del Gobierno FEDSA, Mayo 2007.
 ELABORÓ: Flor Barreto Cosío.

