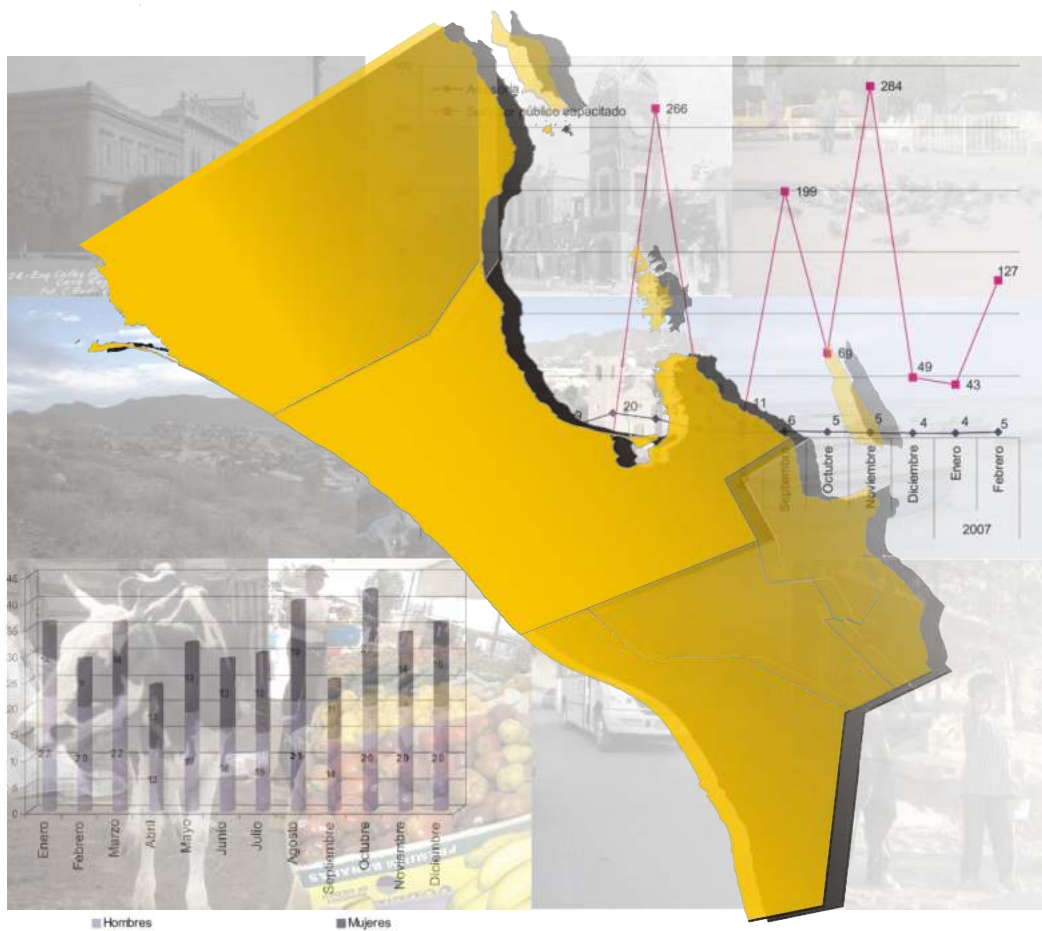


# Datos, cifras y mapas

## CUADERNO DE INFORMACIÓN

# MUNICIPAL 2007

## LA PAZ





## DIRECTORIO

**Prof. Víctor Manuel Castro Cosío**  
Presidente Municipal del H. XII Ayuntamiento de La Paz

**Lic. Bertha Montaña Cota**  
Directora General de Desarrollo Municipal

**Lic. Patricia Mijares Ramírez**  
Coordinadora Técnica del Centro de Información Municipal

**Lic. Liliana Bareño Villa**  
Técnica Auxiliar de Estadística  
del Centro de Información Municipal

**Arq. Flor Angélica Barreto Cosío**  
Técnica Auxiliar de Cartografía  
del Centro de Información Municipal



## PRESENTACIÓN DEL PRESIDENTE MUNICIPAL

A dos años de haber iniciado la administración municipal, el XII Ayuntamiento cuenta ya con un espacio donde concentra la información estadística y cartográfica del Municipio de La Paz y ordena los indicadores de la administración pública que cada dependencia municipal genera a lo largo del año, gracias al equipo técnico del Centro de Información Municipal (CIM) y de la Dirección General de Desarrollo Municipal.

En esta ocasión, el Centro de Información Municipal presenta a la administración pública y a la sociedad, la edición 2007 de la publicación *Datos, cifras y mapas. Cuaderno de Información Municipal 2007. La Paz*, que contiene la información estadística detallada correspondiente a los meses del año 2006.

El Centro de Información Municipal es un proyecto de largo plazo del XII Ayuntamiento que ha sido adscrito a la Dirección General de Desarrollo y cuenta con una Coordinación Técnica. Es un proyecto estratégico que intenta trascender más allá de la presente administración y asegurar su continuidad técnica y jurídica. Tal y como ha quedado establecido en el Plan Municipal de Desarrollo 2005-2008, mantenemos el compromiso ineludible de convertir al CIM en el instrumento técnico-operativo de un Sistema Municipal de Información para la Planeación, cuyas bases quedarán sentadas al finalizar la presente administración.

Estamos convencidos que el esfuerzo técnico del trabajo propio y voluntario del Centro de Información Municipal, tiene como beneficiarios directos a las dependencias de la administración pública, a las instituciones y a la sociedad.

**Prof. Víctor Manuel Castro Cosío**  
**Presidente Municipal del H. XII Ayuntamiento de La Paz**



## PRESENTACIÓN DE LA DIRECTORA GENERAL

Con la publicación del documento ***Datos, Cifras y Mapas. Cuaderno de Información Municipal 2007. La Paz***, la Dirección General de Desarrollo a través del Centro de Información Municipal, continúa con la serie de publicaciones periódicas, además de las especiales que se sucederán hasta el término de la presente administración.

El año pasado, además de la edición del Cuaderno de Información Municipal se publicaron dos ediciones especiales: la primera, *Delegaciones y subdelegaciones. Imágenes, Crónicas y Tradiciones Pazeñas* que es producto de un recorrido por las comunidades de los valles, de las costas y de las sierras del municipio de La Paz por parte del equipo de trabajo del Centro de Información Municipal y del Centro de Documentación de Historia Económica y Política de Baja California Sur de la Universidad Autónoma de Baja California Sur; y la segunda sobre estadísticas censales comparadas en forma de *Hojas de Información Básica Municipal. 1990, 1995, 2000: comparación de datos seleccionados de Baja California Sur y el municipio de La Paz*.

Como parte de la estrategia de fomento a la cultura del uso de la estadística y la cartografía para las acciones de gobierno, tanto las publicaciones periódicas como las especiales, permite a las dependencias contar con su propia información pero también la del resto, que indudablemente contribuye a tener un panorama general de los indicadores en las diferentes áreas de la administración pública municipal y una forma de vinculación entre ellas.

El Centro de Información Municipal depende directamente de la Dirección General de Desarrollo en forma de Coordinación y está formado por tres destacadas profesionistas: la Coordinadora Técnica, Lic. Patricia Mijares Ramírez, la Técnica Auxiliar de Estadística, Lic. Liliانا Bareño Villa, y la Técnica Auxiliar de Cartografía, Arq. Flor Barreto Cosío.

Como se trata de un proyecto de largo plazo, el Centro de Información Municipal tiene en su estructura las siguientes áreas de trabajo técnico: Estadística y Cartografía, Documentación, Edición Gráfica, Trabajo de Campo, Sistema de Información Geográfica y Archivo Histórico Municipal; sin embargo, por razones presupuestarias, actualmente solo está en funcionamiento el área de Estadística y Cartografía.

En casi dos años de operación del Centro de Información Municipal, la relación de su equipo técnico con todas y cada una de las dependencias municipales ha sido muy cercana, lo cual ha hecho posible la edición 2007 del *Cuaderno de Información Municipal*.

Por segundo año consecutivo, es oportuno destacar la importancia que tiene para la ejecución del proyecto del Centro de Información Municipal, el Convenio de Colaboración Académica y Científica que existe entre el XII Ayuntamiento de La Paz y la Coordinación del Área Interdisciplinaria de Ciencias Sociales y Humanidades y directamente el Centro de Documentación de Historia Económica y Política de Baja California Sur (CEDOHEP) del Departamento de Economía de la Universidad Autónoma de Baja California Sur.

El documento *Datos, Cifras y Mapas. Cuaderno de Información Municipal 2007. La Paz*, se publica en un solo volumen dividido en cuatro partes: I. Mapas y Planos; II. Cuadros Estadísticos y Gráficas de Indicadores Generales; III. Cuadros Estadísticos 2006. XII Ayuntamiento de La Paz; IV. Imágenes; y un Anexo de mapas y planos en formato de 60 x 90 centímetros. Aparecen en la publicación, 29 mapas y planos, 47 cuadros de indicadores generales, 215 cuadros de estadísticas municipales y 79 fotografías.

Las fuentes principales del Cuaderno de Información Municipal son las dependencias municipales, principalmente, el Centro Estatal de Información, el Instituto Nacional de Estadística, Geografía e Informática, y el Consejo Nacional de Población.

**Lic. Bertha Montaña Cota**  
**Directora General de Desarrollo Municipal**



## ÍNDICE GENERAL

DIRECTORIO

PRESENTACIÓN

INTRODUCCIÓN

I

PARTE I. MAPAS Y PLANOS

I

PARTE II. CUADROS ESTADÍSTICOS Y GRÁFICAS DE INDICADORES GENERALES

31

II.1 1990, 1995, 2000 y 2005: Comparación de datos seleccionados de Baja California Sur y el municipio de La Paz

33

II.2 Indicadores seleccionados del Centro Estatal de Información, Consejo Nacional de Población y Banco de México

59

PARTE III. CUADROS ESTADÍSTICOS 2006. XII AYUNTAMIENTO DE LA PAZ

83

III.1 Económicos

85

III.2 Sociales

161

III.3 Urbanas

239

Glosario

315

PARTE IV. IMÁGENES

345

IV.1 Imágenes históricas y actuales de la ciudad de La Paz, siglo XIX, XX y XXI

347

IV.2 Imágenes de las presentaciones de los documentos del Centro de Información Municipal, 2006

369

IV.3 Imágenes del Primer y Segundo Informe Municipal, 2006-2007

381

ÍNDICE PARTICULAR

393

ANEXO DE MAPAS Y PLANOS



## INTRODUCCIÓN

El documento ***Datos, Cifras y Mapas. Cuaderno de Información Municipal 2007. La Paz***, que publica el Centro de Información Municipal, es el resultado de un trabajo de acopio y organización de aquella información que han venido generando cada una de las dependencias de la actual administración del XII Ayuntamiento, durante los meses de 2006. Se trata de la segunda publicación de este tipo.

Siguiendo el criterio de la primera publicación, nos parece conveniente presentar en esta introducción, en primer lugar, la ubicación del Municipio de La Paz y su Gobierno, el Ayuntamiento, así como ofrecer algunos datos de población y territorio, y destacar la imprescindible identificación de la relación entre la estadística generada por las dependencias municipales y otras fuentes, que se constituye como dato y su referencia espacio-temporal que puede ser de todo el municipio o de una parte de él, ya sea la Delegación, la Subdelegación o la Cabecera municipal en un periodo determinado que corresponda a meses o años; y, en segundo lugar, explicar los criterios técnico-metodológicos que se siguieron para la elaboración de los mapas, los cuadros, los glosarios y las fotos que aparecen en el documento.

### El municipio

En Baja California Sur existen cinco municipios de los 2 mil 451 existentes en el país. El artículo 115 de la *Constitución Política de los Estados Unidos Mexicanos* es la base jurídica de los Municipios; su fracción III establece las funciones y los servicios públicos que deberán ofrecer los Ayuntamientos a la población que vive en su circunscripción, a saber: agua potable, alcantarillado, tratamiento y disposición final de residuos; alumbrado público; limpia, recolección, traslado, tratamiento y disposición final de residuos; mercados y centrales de abasto; panteones; rastro; calles, parques y jardines y su equipamiento; seguridad pública, policía preventiva municipal y tránsito.

El XII Ayuntamiento de la Paz cuenta con las siguientes unidades administrativas centrales: la Presidencia, Secretaría General, Tesorería General, Oficialía Mayor; Contraloría; Dirección General de Desarrollo; Dirección General de Asentamientos Humanos y Obras Públicas; Dirección General de Seguridad Pública y Tránsito; Dirección General de Servicios Públicos; Sistema del Desarrollo Integral para la Familia; y Organismo Operador de Agua Potable, Alcantarillado y Tratamiento de Aguas Residuales.

Con el ejercicio de las funciones y facultades de los Ayuntamientos, así como los servicios que ofrece a la población; las distintas dependencias municipales de estas unidades administrativas internas, generan información estadística periódica referenciada a un espacio territorial determinado, y que constituyen la parte fundamental de la materia prima del documento ***Datos, Cifras y Mapas. Cuaderno de Información Municipal 2007. La Paz***.

Importancia relevante tiene en esta estructura municipal, la Dirección General de Desarrollo, ya que de acuerdo al artículo 13 del *Reglamento de Planeación del Municipio de La Paz*, tiene la atribución de coordinar, elaborar, actualizar, evaluar, proyectar y programar, todo lo relacionado con el Plan de Desarrollo Municipal, en el marco de un Sistema Municipal de Planeación Democrática; de ahí la importancia que tiene la operación del Centro de Información Municipal como parte de la estructura de la Dirección General, que se agrega como Coordinación, a las existentes Direcciones de Desarrollo Rural Sustentable, Dirección de Planeación y Operación; y Dirección de Fomento Económico y Medio Ambiente.

El Municipio de La Paz y de acuerdo al artículo 120 de la *Constitución Política del Estado de Baja California Sur* colinda al Norte con el Municipio de Comondú en una línea que inicia en el sitio conocido como *Los Dolores* con un rumbo suroeste y cruzando la Península hasta un lugar conocido como *El Cayuco*, rada que se ubica en la costa de Bahía Almejas en el litoral del Pacífico; por el Sur limita con la colindancia Norte del municipio de Los Cabos partiendo de un punto en la costa del Océano Pacífico llamado *La Tinaja* que va en línea recta al copo de *La Soledad*, rumbo al Este; de este punto hacia el Norte, en línea recta hasta el copo de la sierra de *Las Casitas* hasta el lugar conocido como *San Vicente*; y de este lugar, en línea recta hacia el Este, hasta llegar a *Piedras Gordas* en el Golfo de California; por el Este con el Golfo de California y por el Oeste con el Océano Pacífico. Por su parte, el artículo 121 establece que los Municipios se dividirán en Cabeceras, Delegaciones y Subdelegaciones, indicando que sus extensiones y límites serán determinadas por el Ayuntamiento respectivo.

En el Municipio de La Paz, hay una Cabecera que es la Ciudad de La Paz, cinco Delegaciones que son Todos Santos, San Antonio, Los Dolores, Los Planes y Los Barriles, y 51 subdelegaciones distribuidas de la siguiente manera: 15 en la Delegación de *Todos Santos* (El Pescadero, Veladero, La Matanza, Texcalama, Ejido Plutarco Elías Calles, Saltito de Los García, El Aguaje, San Andrés, El Refugio, Los Horconcitos, Santa Gertrudis, Las Playitas -el Batequito-, Matancitas, San Venancio y Melitón Albañez Domínguez); 10 en la Delegación de *San Antonio* (El Triunfo, El Rosario -Las Gallinas-, Los Divisaderos, Palo de Arco, San Antonio de la Sierra, Álvaro Obregón, Valle Perdido, Los Palos Verdes, Texcalama y El Carrizal); 10 en la Delegación de los *Los Dolores -Las Pocitas-* (San Hilario -El Cien-, Santa María de Toris, La Soledad, San Pedro de la Presa, El Caporal, Santa Rita, San Fermín, Santa Fe -Colonia Tepeyac, El Paso de Iritú y Puerto Chale); 3 en la Delegación de *Los Planes* (El Ancón, Agua Amarga y El Sargento); 3 en la Delegación de *Los Barriles* (El Coro, El Cardonal y San Bartolo); y 10 en la Cabecera Municipal (El Centenario, San Juan de la Costa, Alfredo V. Bonfil, El Progreso, Conquista Agraria, San Pedro, Chametla, La Fortuna, El Calandrio y San Evaristo).

Los límites, colindancias y superficie territorial de las Delegaciones y Subdelegaciones, no han sido definidos por el Ayuntamiento, sólo se conoce la superficie territorial del Municipio de La Paz publicada en 1995 por el INEGI que es de 20 mil 274.98 kilómetros cuadrados, de un total de 73 mil 677 kilómetros cuadrados que abarca el Estado y un millón 959 mil 248 kilómetros cuadrados del territorio nacional, sin incluir la superficie insular. Tomando los datos estimados por el Consejo Nacional de Población (CONAPO), en el Municipio de La Paz en el 2006 había 222 mil 622 habitantes, por lo tanto la densidad de población era de 10.98 habitantes por kilómetro cuadrado, mientras que para el Estado era de 7.11 habitantes por kilómetro cuadrado, considerando que la población estimada en Baja California Sur en el 2006 era de 523 mil 572 habitantes.

El documento ***Datos, Cifras y Mapas. Cuaderno de Información Municipal 2007. La Paz*** ha sido elaborado con las herramientas técnicas tradicionales utilizando los programas *Excel, Word, Autocad* y *Corel*. El paso siguiente es la creación de un sistema informático para uso interno del Centro de Información Municipal que se preparará con el apoyo técnico de la Coordinación de Informática del Ayuntamiento. Originalmente se había planificado que el Cuaderno de Información Municipal 2007 se editaría con esta nueva herramienta técnica. Sin embargo, por causas ajenas a la voluntad del Centro de Información Municipal, esto no fue posible.

A futuro, el Ayuntamiento deberá contar necesariamente con un Sistema de Información Geoestadístico Regional, en donde, ante la complejidad de localidades y datos en el espacio municipal, la Clave Catastral deberá ser también la unidad básica del SIGE tomando la denominación de Área Geoestadística Catastral (AGEC) para aproximarse a una homologación con el Marco Geoestadístico Municipal del órgano rector a nivel nacional, que de acuerdo a la Ley de Información Estadística y Geográfica, es el INEGI; para ello,

será necesario que el Centro de Información Municipal conjuntamente con la Coordinación de Informática del Ayuntamiento instrumenten el diseño del sistema informático, considerando precisamente el Área Geoestadística Catastral (AGEC) como nivel básico y como niveles de agregación el Área Geoestadística de Municipio, Barrio, Delegación y Subdelegación. Al menos, las bases técnicas preliminares deberá ser el aporte de la presente administración.

### **Criterios técnico-metodológicos**

El documento ***Datos, Cifras y Mapas. Cuaderno de Información Municipal 2007. La Paz***, es un volumen dividido en cuatro partes: I. Mapas y Planos; II. Cuadros Estadísticos y Gráficas de Indicadores Generales; III. Cuadros Estadísticos 2006. XII Ayuntamiento de La Paz; IV. Imágenes; y un Anexo de mapas y planos en formato de 60 x 90 centímetros. Aparecen en la publicación, 29 mapas y planos, 47 cuadros de indicadores generales, 215 cuadros de estadísticas municipales y 79 fotografías.

### **Los mapas**

Los mapas originales del Estado y del Municipio fueron inicialmente digitalizados en formato *Corel* por el Centro Estatal de Información utilizados en el *Compendio Estadístico 1998-2004. Municipios de Baja California Sur* que publicó en 2005. Estos mapas fueron ajustados por el Centro de Información Municipal de acuerdo a las necesidades técnicas del documento que ahora se publica; mientras que los mapas originales de la ciudad de La Paz fueron proporcionados en formato *Autocad* por la Dirección de Catastro que fueron utilizados por el Centro de Información Municipal para los diferentes diseños particulares con datos de la Dirección de Atención Ciudadana, la Dirección General de Seguridad Pública y Tránsito, la Dirección General de Servicios Públicos y el Organismo Operador Municipal del Sistema de Agua Potable, Alcantarillado y Saneamiento de La Paz; se tomaron también fuentes externas al XII Ayuntamiento de La Paz como INEGI y CONAPO, vertiendo la información consultada a los mapas estatales, municipales y de la ciudad de La Paz con los que trabaja el CIM. Al final de este apartado aparecen 2 planos del centro de la ciudad, uno corresponde al *Distrito Histórico*, designado así por el *Reglamento de Imagen Urbana del Municipio de La Paz* y un plano del distrito histórico donde se localizan los inmuebles históricos pertenecientes al siglo XIX y XX; posteriormente se encuentran 3 planos antiguos de la ciudad de La Paz, el primero conocido como el primer plano de la ciudad para finales de 1861, tomado del archivo de la Dirección de Catastro; por último el plano de la ciudad de La Paz de 1886 y el plano de la ciudad de 1892, ambos tomados del Archivo Histórico Pablo L. Martínez.

El formato del mapa se presenta de manera convencional cuya estructura es la siguiente: 1)el numeral es progresivo precedido del número correspondiente de la parte del documento, 2)el título sintetiza el contenido general del mapa, 3)la simbología es la convencional con el uso de íconos o indicadores geométricos y lineales, 4)la fuente aparece en la parte inferior indicando la procedencia del mapa original y de la información utilizada en su construcción, 5)la elaboración indica la responsabilidad técnica de la organización de la información utilizada en el mapa, 6)la escala de los mapas aparece en unos casos en forma gráfica y en otros se hace la observación de que no se indica escala, y 7)las notas técnicas y explicativas que aparecen al margen del mapa, por lo general se refieren al contenido, y en ocasiones se complementa con datos adicionales.

Se publican 1 mapa de la República Mexicana, 5 mapas estatales, 12 mapas municipales, 6 planos actuales de la ciudad de La Paz, 2 planos del Distrito Histórico de la ciudad y 3 planos de la ciudad de La Paz de la segunda mitad del siglo XIX; en total 29 para la parte I, de los cuales 11 se encuentran al finalizar el documento en un anexo de mapas y planos en formato para impresión de 0.90 x 0.60 y 1.80 x 0.90 metros.

## La estadística

La información estadística ha sido organizada en cuadros y tiene varias procedencias: las estadísticas generales del Estado y Municipio proceden del *I y II Censo de Población y Vivienda 1995 y 2005*, de los *Censos Generales de Población y Vivienda 1990 y 2000*, *Cuaderno de Datos Básicos 2006*, *II Informe de Gobierno 2006-2007*, *Consejo Nacional de Población y Banco de México*, obteniéndose 47 cuadros; las estadísticas municipales de 2006 proceden de los registros administrativos de las dependencias del XII Ayuntamiento que son las responsables del dato, obteniendo como resultado 215 cuadros.

La estructura general de los cuadros es el siguiente: 1) el número de los cuadros es progresivo, y le precede el número de la parte y apartado correspondiente; 2) el título del cuadro sintetiza el contenido del mismo, indica la temporalidad del dato y su referencia espacial (Ciudad, Municipio, Delegación, Subdelegación); 3) la fuente indica la procedencia del dato que puede ser un registro administrativo de la dependencia indicándose en este caso a la dependencia responsable en orden jerárquico como es el caso de la estadística 2006; 4) las notas han sido numeradas y en ellas se hace alguna explicación, definición o aclaración puntual, según sea el caso; 5) las observaciones son también explicativas o aclaratorias pero de manera general; y aquí se incluye, para el caso de la estadística 2006 la dependencia, el titular y el técnico que valida la información proporcionada, y 6) el personal técnico que elaboró el cuadro, aparece al final de la nota al pie.

En el caso de las estadísticas generales son útiles para observar el peso específico que tiene el Municipio de La Paz en relación al resto de los municipios, para ello se adoptó el siguiente criterio: las fuentes originales contienen cuadros con datos desagregados de los cinco municipios y total del Estado, con ellos se construyó el nuevo cuadro en el que aparecen tres filas, una fila con el nombre de *Resto de los Municipios* con datos agregados de los Municipios de Los Cabos, Comondú, Loreto y Mulegé, otra fila con el nombre de *Municipio de La Paz* con el dato total del municipio y una tercera fila con el nombre de *B.C.Sur* que tiene el dato total del Estado, los cuales se tomaron directamente del cuadro original. Los nuevos cuadros construidos sirvieron de base para seleccionar las gráficas de barras que aparecen acompañando a los cuadros. Para el caso de los cuadros elaborados utilizando los datos del *I y II Censo de Población y Vivienda 2005* y *Censos Generales de Población y Vivienda 1990 y 2000*, se construyeron los cuadros estadísticos con los datos y las gráficas donde se destaca el municipio de La Paz con respecto al resto de municipios.

La estadística de enero a diciembre de 2006 ha sido proporcionada por las dependencias municipales del XII Ayuntamiento de La Paz.

Las razones técnicas para presentar la información estadística y cartográfica de manera conjunta y voluminosa, con cuadros y mapas con abundantes aclaraciones y observaciones, acompañado además de un glosario anexo elaborado por los responsables de cada una de las dependencias, tiene los siguientes objetivos: primero, para que el usuario, tanto interno como externo, que utilice la información reduzca al mínimo las dudas que el dato por naturaleza genera; segundo, que el usuario tenga a su disposición toda la información municipal de referencia, aunque para efectos prácticos solamente utilice los que son de su interés inmediato; y tercero, que un cuadro o un mapa puede ser consultado en forma independiente del conjunto de información contenida en la publicación.

Por la abundante información que aparece en ***Datos, Cifras y Mapas. Cuaderno de Información Municipal 2007. La Paz*** es un documento de trabajo técnico y fuente imprescindible para la administración pública y las instituciones.

## Las imágenes

*Imágenes* aparece como la parte IV del *Cuaderno de Información Municipal. La Paz 2007*, un apartado nuevo en esta edición 2007, producto del registro fotográfico con el que cuenta el CIM, así como del material fotográfico salido del CEDOHEP, mediante el convenio de colaboración que mantienen ambos centros.

En su mayoría las fotografías que aparecen en la portada y en el apartado *Imágenes* fueron tomadas con cámara digital *Sony* y las restantes fueron escaneadas y transferidas todas a formato *JPEG* y después convertidas a formato *CDR* en *Corel 12*.

El primer grupo de fotografías corresponde a una comparación de imágenes históricas y actuales de la ciudad de La Paz en los siglos XIX, XX y XXI, con un total de 39 fotografías, indicando en la parte superior de la imagen el título de la misma, y en la parte inferior la fuente correspondiente a la imagen.

El segundo grupo de fotografías corresponde a las imágenes de las presentaciones de los documentos del CIM en el 2006, con un total de 20 fotografías, indicando al margen de la foto una breve descripción de la imagen y la fecha del evento.

El tercer grupo de fotografías corresponde a los informes municipales del XII Ayuntamiento de La Paz, 2006 y 2007, con un total de 20 fotografías, indicando de igual manera al margen de la foto una breve descripción de la imagen y la fecha del evento.

## El equipo técnico

El Centro de Información Municipal que elaboró el documento ***Datos, Cifras y Mapas. Cuaderno de Información Municipal 2007. La Paz*** es atendido por tres profesionales: Patricia Mijares Ramírez, Coordinadora Técnica; Liliana Bareño Villa, Técnica Auxiliar de estadística y Flor Angélica Barreto Cosío, Técnica Auxiliar de Cartografía.

Patricia Mijares Ramírez es el enlace técnico del Centro de Información Municipal con las unidades administrativas centrales del Ayuntamiento: Contraloría; Dirección General de Asentamientos Humanos y Obras Públicas; con cada una de las áreas de la Dirección General de Seguridad Pública y Tránsito; Dirección General de Servicios Públicos; y específicamente con los técnicos de la Coordinación de Delegaciones, con las direcciones de Asentamientos Humanos, Obras Públicas y Catastro y Coordinación Jurídica; Liliana Bareño Villa es el enlace con los técnicos de cada una de las dependencias de la Secretaría General, Presidencia, Tesorería General, Dirección General de Desarrollo Municipal, Sistema del Desarrollo Integral para la Familia, Oficialía Mayor y Organismo Operador Municipal del Sistema de Agua Potable, Alcantarillado y Saneamiento de La Paz.

El proyecto del Centro de Información Municipal tiene una perspectiva de largo plazo y es muy amplio, las publicaciones como ***Datos, Cifras y Mapas. Cuaderno de Información Municipal 2007. La Paz*** es parte de la continuidad del proyecto. Por supuesto que detrás de una publicación está una compleja organización del trabajo y una amplia red de relaciones técnicas con las dependencias municipales, estatales y federales.

En el equipo técnico, del cual formamos parte, entendemos la complejidad del problema en la generación y organización de la información estadística y cartográfica; sin embargo, a partir de la elaboración del presente documento nos hemos percatado de un proceso de comprensión en las diferentes dependencias municipales de la necesidad y la utilidad de la estadística y del mapa en el quehacer de la administración pública. Quisiéramos que antes de terminar la presente administración, en el Ayuntamiento de La Paz, el

uso de la estadística y la cartografía, se haya convertido en una cultura de la administración pública, o al menos, queden sentadas las bases para que así sea. El CIM pondrá todo lo que esté a su alcance para lograr este que es uno de los principales objetivos.

## **Agradecimientos**

Una vez más, esta publicación no hubiera sido posible sin el apoyo incondicional del Presidente Municipal Prof. Víctor Manuel Castro Cosío y de la Directora General de Desarrollo Municipal, Lic. Bertha Montaña Cota. Igualmente el apoyo técnico recibido del Centro de Documentación de Historia Económica y Política de Baja California Sur (CEDOHEP) que coordina el Dr. Gilberto Piñeda Bañuelos, que ha sido fundamental gracias al Convenio de Colaboración Académica y Científica con el Área Interdisciplinaria de Ciencias Sociales y Humanidades de la UABCS.

Por otra parte queremos agradecer a los Directores Generales y Directores de área, pero sobre todo a los técnicos enlaces en cada una de las dependencias municipales que siempre han estado en la mejor disposición de proporcionar información estadística y cartográfica de la mejor manera posible y en forma periódica.

Al Centro Estatal de Información del Gobierno del Estado de Baja California Sur, porque al mantener viva la vinculación con el Centro de Información Municipal, trabajamos juntos para contribuir con nuestro granito de arena a la transparencia de la información en nuestra entidad, para las dependencias y toma de decisiones y para la gente en particular, ese es nuestro fin colectivo.

Finalmente, queremos agradecer a todos nuestros compañeros de la Dirección General de Desarrollo Municipal, por su apoyo y comprensión en el trabajo técnico diario.

**Equipo Técnico del  
CENTRO DE INFORMACIÓN MUNICIPAL**



# PARTE I. MAPAS Y PLANOS



## 1.1 Población total en los Estados Unidos Mexicanos, 2000, 2005 y 2006



Población total en B.C.Sur

2005  
 512,170 hab.  
**2006**  
 523,572 hab.

Población total para el  
 Municipio de La Paz, B.C.Sur

**2006**  
 222,622 hab.

**2000**  
 Población total en los Estados Unidos Mexicanos  
**97,483,412 hab.**

51.2 % mujeres  
 48.8 % hombres

**2005**  
 Población total en los Estados Unidos Mexicanos  
**103,263,388 hab.**

51.3 % mujeres  
 48.7 % hombres

**2006**  
 Población total en los Estados Unidos Mexicanos  
**104,874,282 hab.**

50.7 % mujeres  
 49.3 % hombres

FUENTE: Centro Estatal de Información, *Mapa de la República Mexicana*, Gobierno del Estado de B.C.Sur, Secretaría de Promoción y Desarrollo Económico, Subsecretaría de Planeación del Desarrollo, La Paz, B.C.Sur, Mayo de 2006; *Il Conteo de Población y Vivienda 2005, Resultados definitivos*, cuadro 1 Población total por entidad federativa y tasa de crecimiento, [www.inegi.gob.mx](http://www.inegi.gob.mx); CONAPO, *Proyecciones de la población de México 2006-2030*; [www.conapo.gob.mx](http://www.conapo.gob.mx)

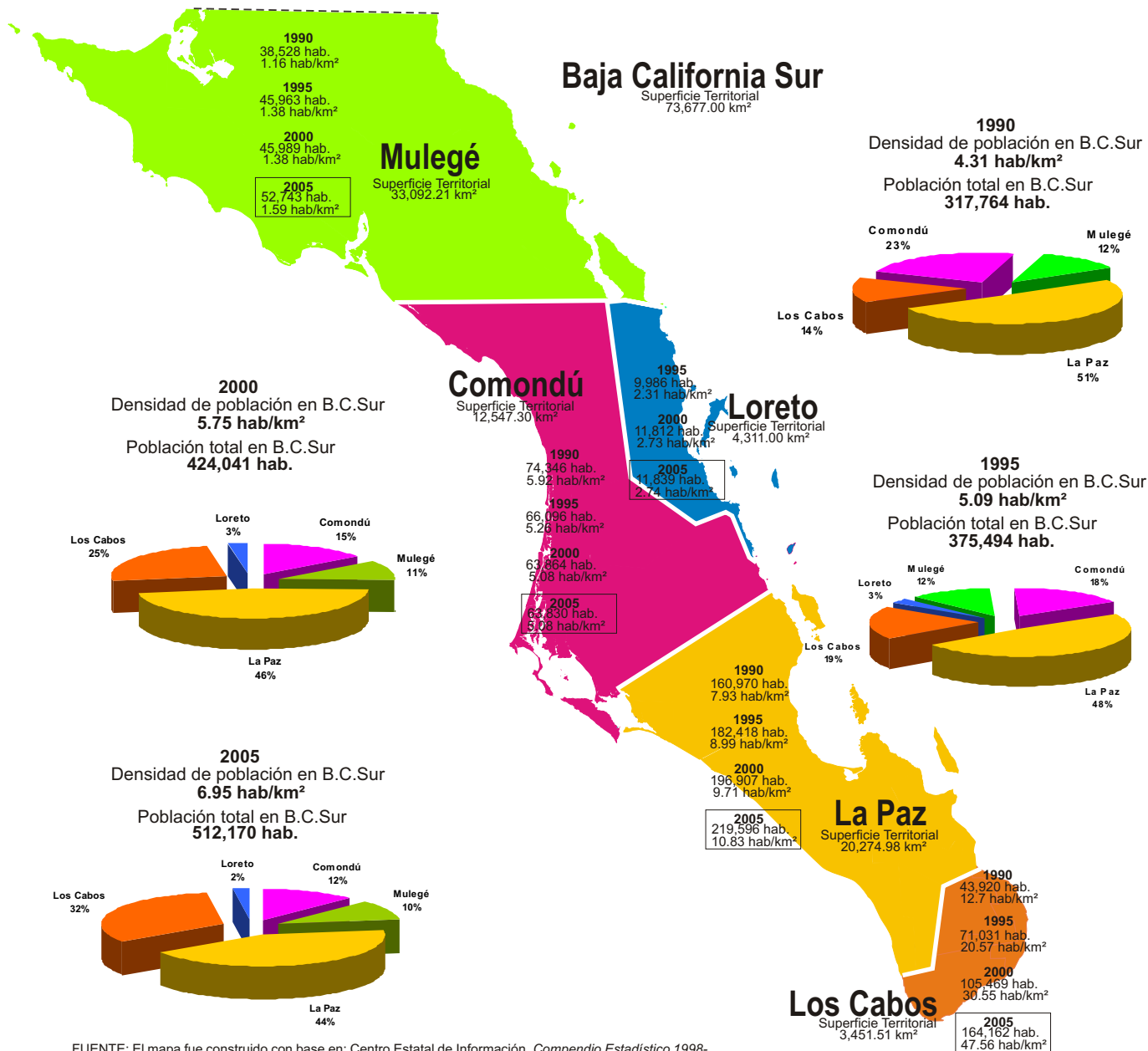
OBSERVACIONES:

Los datos para el 2006 corresponden a las proyecciones realizadas por la CONAPO basadas en el II Censo de Población y Vivienda 2005.

Sin escala gráfica.

ELABORÓ: Flor Barreto Cosío.

## 1.2 Superficie territorial, densidad y número de población por municipio en Baja California Sur, 1990, 1995, 2000 y 2005

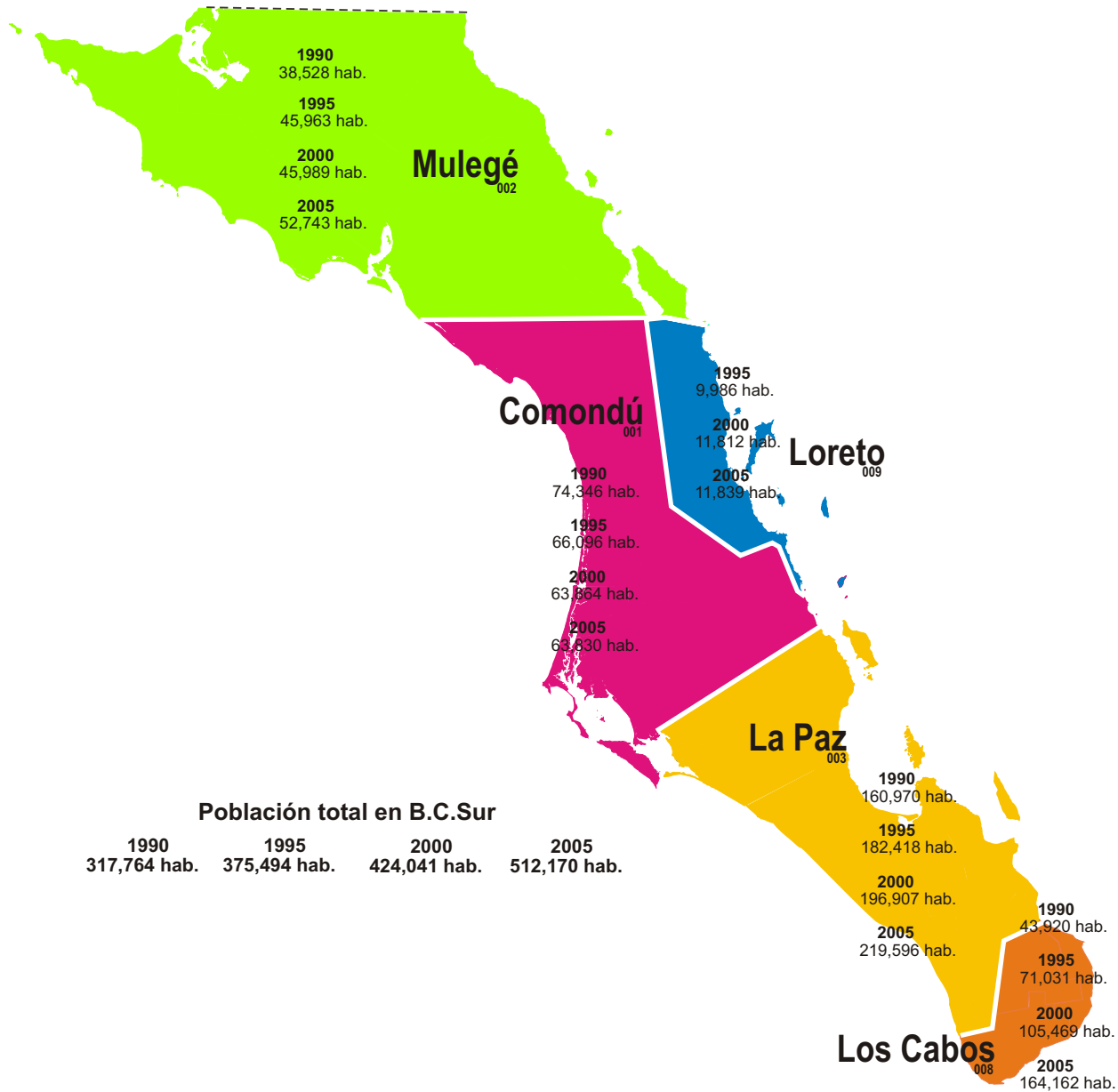


FUENTE: El mapa fue construido con base en: Centro Estatal de Información, *Compendio Estadístico 1998-2004, Municipios de Baja California Sur, Cuaderno de Datos Básicos 2005*, Gobierno del Estado de B.C.Sur, Secretaría de Promoción y Desarrollo Económico, p.9, mapa 1.1, La Paz, B.C.Sur, Marzo de 2005; INEGI, *XI Censo General de Población y Vivienda 1990. Baja California Sur, Resultados definitivos. Tabulados Básicos*, Aguascalientes, Ags. 1991, p.p. 2-5, Cuadro: 2; *Conteo de Población y Vivienda 1995. Baja California Sur, Resultados definitivos. Tabulados Básicos*, Aguascalientes, Ags. 1996, p.p. 38-46, Cuadro: Población 2; *XII Censo General de Población y Vivienda 2000. Baja California Sur. Tabulados Básicos*, Aguascalientes, Ags. 2001, p.p. 40-49, Cuadro: Población 2; *II Conteo de Población y Vivienda 2005, Resultados definitivos. Cuadro: Población 4; Anuario Estadístico del Estado de Baja California Sur*, Aguascalientes, Ags. 1995, p. 21, Cuadro 2.1.1; [www.inegi.gob.mx](http://www.inegi.gob.mx)

**OBSERVACIONES:**

Los límites municipales se determinaron con base en los Decretos de Constitución de los municipios.  
 La densidad de población esta calculada en base a la superficie territorial publicada por INEGI y con los datos de población del II Conteo de Población y Vivienda 2005.  
 La superficie territorial no contempla islas.  
 Para 1990 los datos del municipio de Loreto están incluidos en el municipio de Comondú, ya que Loreto se crea en 1992.  
 Sin escala gráfica.  
 ELABORÓ: Flor Barreto Cosío.

### 1.3 Población total por municipio y en Baja California Sur, 1990, 1995, 2000 y 2005



FUENTE: El mapa fue construido con base en: Centro Estatal de Información, *Compendio Estadístico 1998-2004, Municipios de Baja California Sur, Cuaderno de Datos Básicos 2005*, Gobierno del Estado de B.C.Sur, Secretaría de Promoción y Desarrollo Económico, p.9, mapa 1.1, La Paz, B.C.Sur, Marzo de 2005; INEGI, *XI Censo General de Población y Vivienda 1990. Baja California Sur, Resultados definitivos. Tabulados Básicos*, Aguascalientes, Ags. 1991, p.p. 2-5, Cuadro: 2; *Conteo de Población y Vivienda 1995. Baja California Sur, Resultados definitivos. Tabulados Básicos*, Aguascalientes, Ags. 1996, p.p. 38-46, Cuadro: Población 2; *XII Censo General de Población y Vivienda 2000. Baja California Sur. Tabulados Básicos*, Aguascalientes, Ags. 2001, p.p. 40-49, Cuadro: Población 2; *II Conteo de Población y Vivienda 2005, Resultados definitivos. Cuadro: Población 4*; [www.inegi.gob.mx](http://www.inegi.gob.mx)

**OBSERVACIONES:**

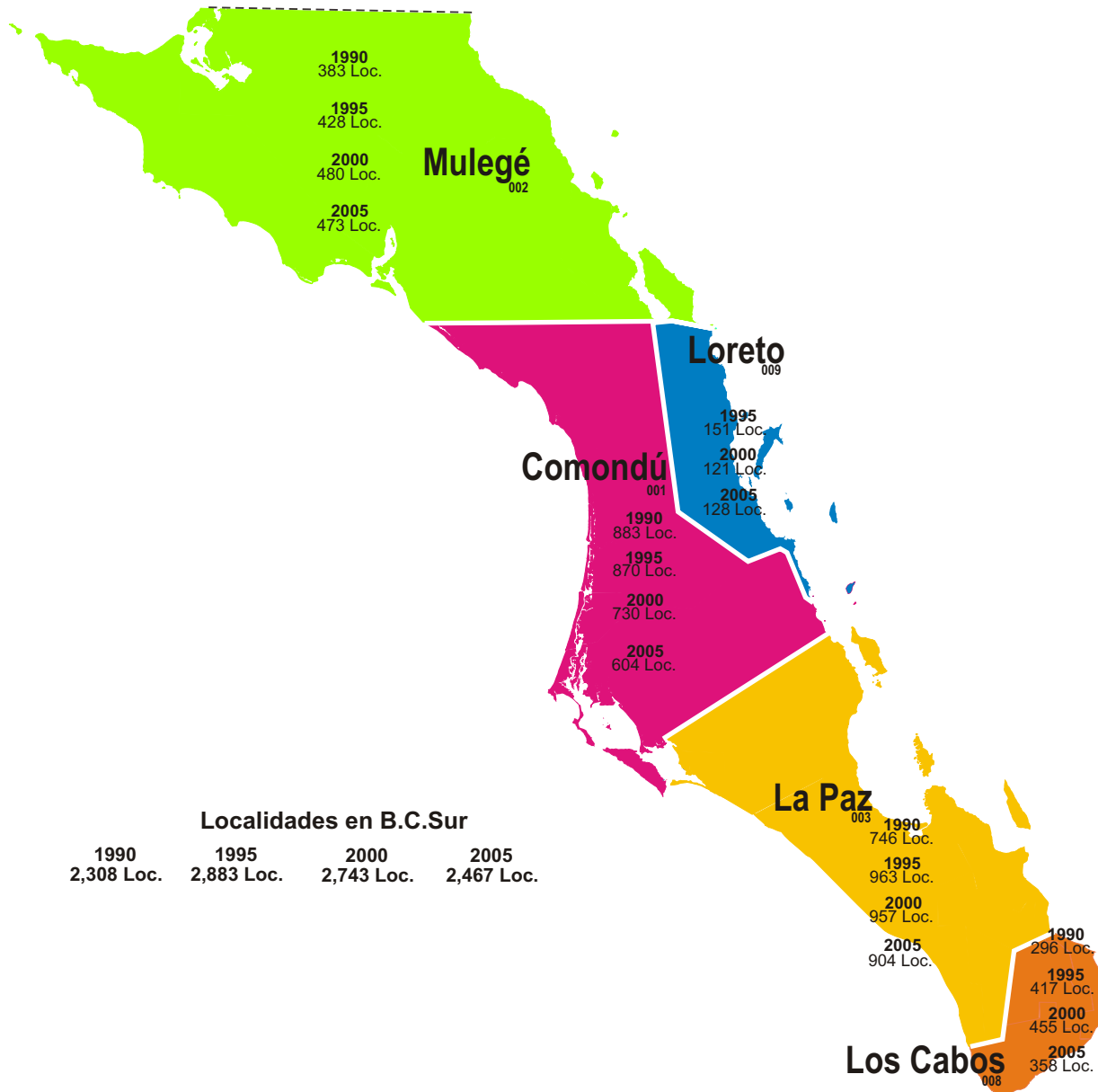
Los límites municipales se determinaron con base en los Decretos de Constitución de los municipios. Para 1990 los datos del municipio de Loreto están incluidos en el municipio de Comondú, ya que Loreto se crea en 1992.

(000) Clave del municipio según INEGI.

Sin escala gráfica.

ELABORÓ: Flor Barreto Cosío.

## 1.4 Número total de localidades por municipio y en Baja California Sur, 1990, 1995, 2000 y 2005



FUENTE: El mapa fue construido con base en: Centro Estatal de Información, *Compendio Estadístico 1998-2004, Municipios de Baja California Sur, Cuaderno de Datos Básicos 2005*, Gobierno del Estado de B.C.Sur, Secretaría de Promoción y Desarrollo Económico, p.9, mapa 1.1. La Paz, B.C.Sur, Marzo de 2005; INEGI, *XI Censo General de Población y Vivienda 1990. Baja California Sur, Resultados definitivos. Tabulados Básicos*, Aguascalientes, Ags. 1991, p.1, Cuadro: 1; *Conteo de Población y Vivienda 1995. Baja California Sur, Resultados definitivos. Tabulados Básicos*, Aguascalientes, Ags. 1996, p.37, Cuadro: Población 1; *XII Censo General de Población y Vivienda 2000. Baja California Sur. Tabulados Básicos*, Aguascalientes, Ags. 2001, p.39, Cuadro: Población 1; *El Conteo de Población y Vivienda 2005, Resultados definitivos*. Cuadro: Población 4; [www.inegi.gob.mx](http://www.inegi.gob.mx)

**OBSERVACIONES:**

Los límites municipales se determinaron con base en los Decretos de Constitución de los municipios.  
 (000) Clave del municipio según INEGI.  
 Para 1990 los datos del municipio de Loreto están incluidos en el municipio de Comondú, ya que Loreto se crea en 1992.  
 Sin escala gráfica.  
 ELABORÓ: Flor Barreto Cosío.

## 1.5 Delegaciones municipales de Baja California Sur 2005-2007



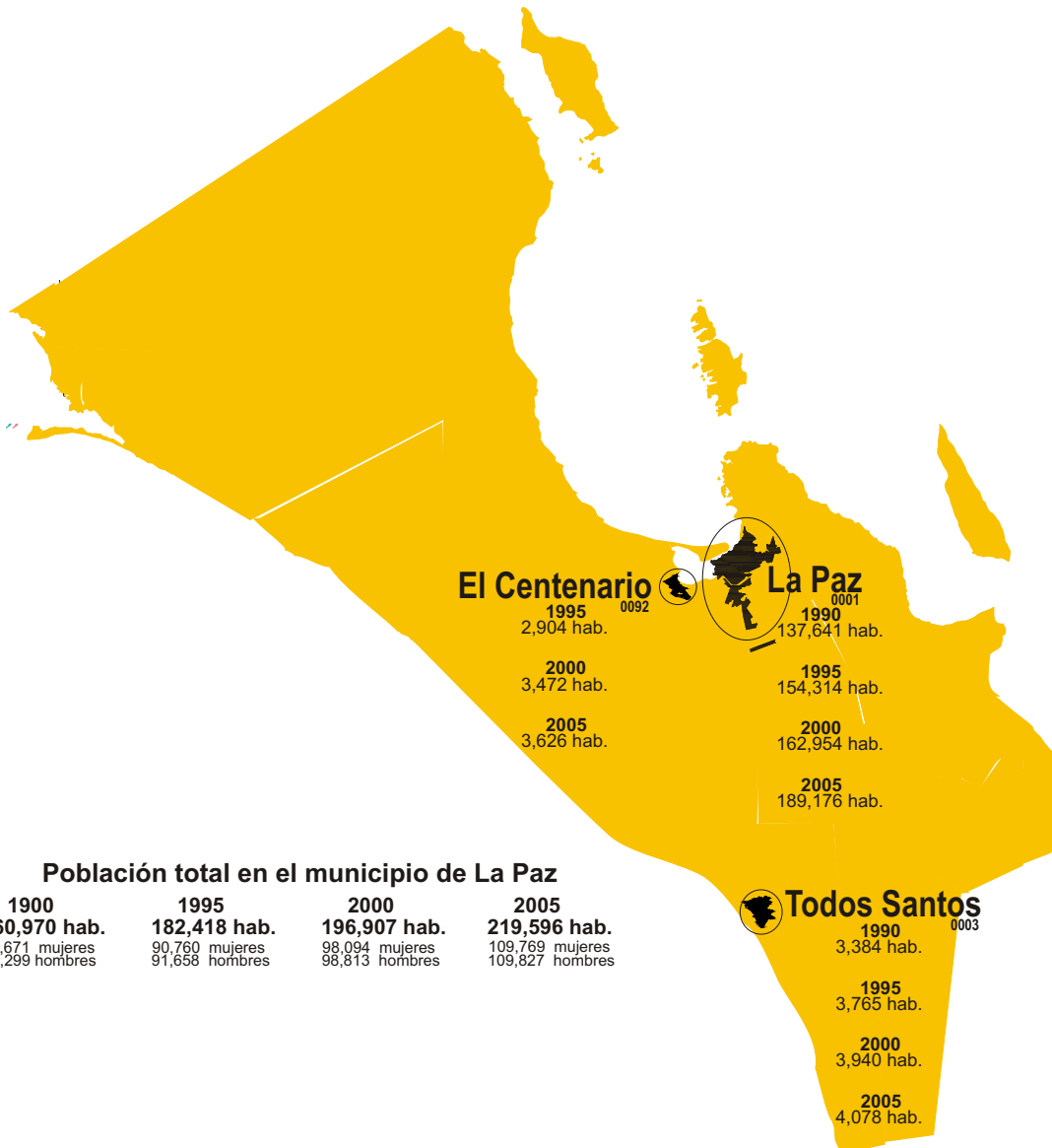
FUENTE: Centro Estatal de Información, *Compendio Estadístico 1998-2004, Municipios de Baja California Sur, Cuaderno de Datos Básicos 2005*, Gobierno del Estado de B.C.Sur, Secretaría de Promoción y Desarrollo Económico, Subsecretaría de Planeación del Desarrollo, p.10, mapa 1.2, La Paz, B.C.Sur, Abril de 2005.

**OBSERVACIONES:**

Los límites municipales se determinaron con base en los Decretos de Constitución de los municipios.  
 Los límites delegacionales y subdelegacionales son preliminares y no representan los límites reales, son únicamente para uso geoestadístico.  
 Sin escala gráfica.

ELABORÓ: Flor Barreto Cosío.

## 1.6 Localidades urbanas y número de población en el municipio de La Paz, Baja California Sur, 1990, 1995, 2000 y 2005



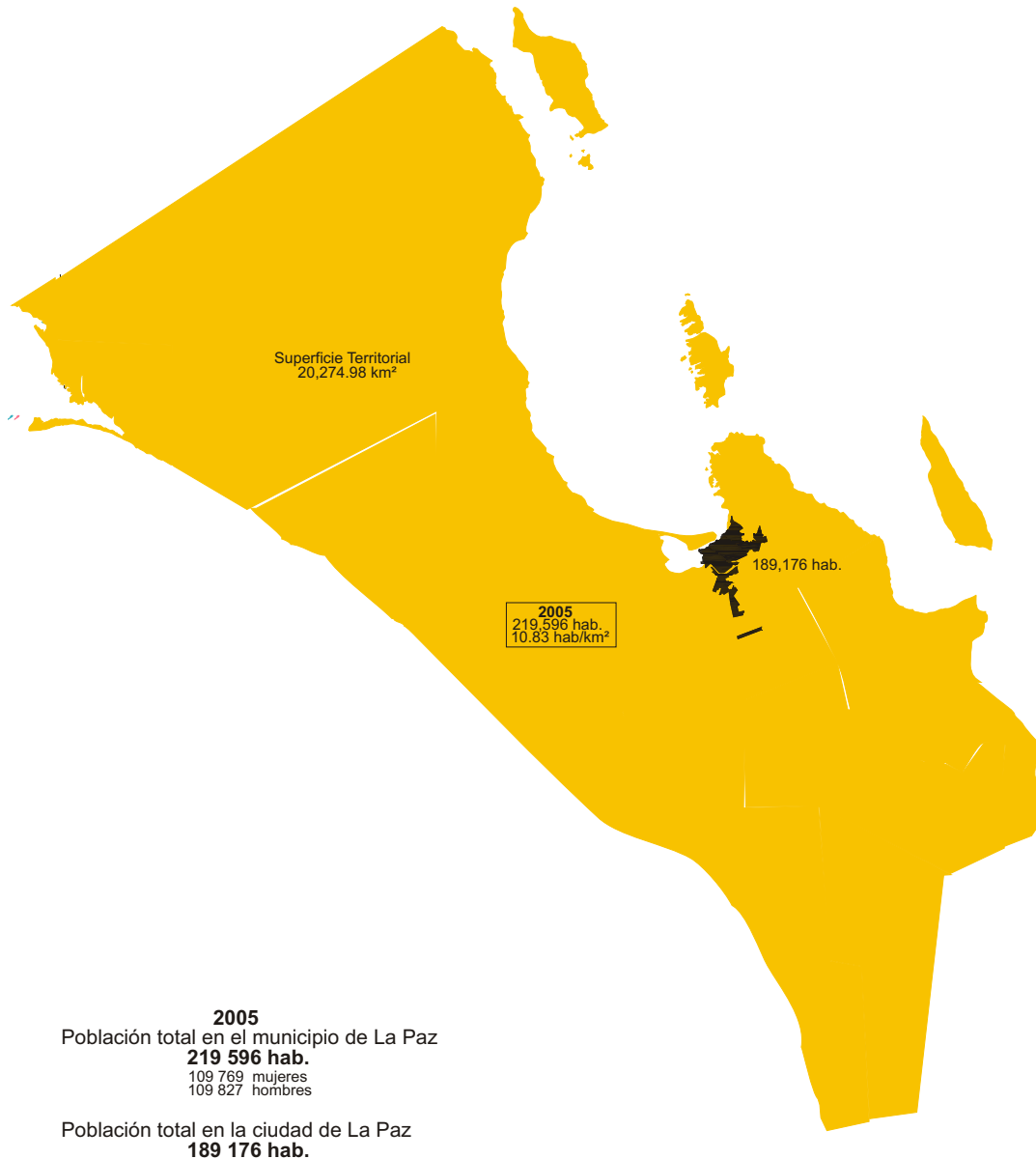
FUENTE: El mapa fue construido con base en: Centro Estatal de Información, *Compendio Estadístico 1998-2004, Municipios de Baja California Sur, Cuaderno de Datos Básicos 2005*, Gobierno del Estado de B.C.Sur, Secretaría de Promoción y Desarrollo Económico, p.9, mapa 1.1, p.48, Cuadro 1.1.7, La Paz, B.C.Sur, Marzo de 2005; INEGI, *XI Censo General de Población y Vivienda 1990. Baja California Sur, Resultados definitivos. Tabulados Básicos*, Aguascalientes, Ags. 1991, p.p. 2-5, Cuadro: 2; *Conteo de Población y Vivienda 1995. Baja California Sur, Resultados definitivos. Tabulados Básicos*, Aguascalientes, Ags. 1996, p.p. 38-46, Cuadro: Población 2; *XII Censo General de Población y Vivienda 2000. Baja California Sur. Tabulados Básicos*, Aguascalientes, Ags. 2001, p.p. 40-49, Cuadro: Población 2; *II Conteo de Población y Vivienda 2005, Resultados definitivos. Cuadro: Población 4; II Conteo de Población y Vivienda 2005, Principales Resultados por Localidad*; [www.inegi.gob.mx](http://www.inegi.gob.mx)

**OBSERVACIONES:**

Una localidad se considera urbana cuando su población es de 2,500 habitantes y más.  
 Para 1990 El Centenario contaba con una población de 2,081 habitantes, por lo cual no se consideraba como una localidad urbana, sino hasta 1995.  
 Los límites municipales se determinaron con base en los Decretos de Constitución de los municipios.  
 (0000) Clave de localidad según INEGI.  
 Sin escala gráfica.  
 ELABORÓ: Flor Barreto Cosío.



## 1.7 Población total en el municipio y ciudad de La Paz, Baja California Sur, 2005



FUENTE: Centro Estatal de Información, *Compendio Estadístico 1998-2004, Municipios de Baja California Sur, Cuaderno de Datos Básicos 2005*, Gobierno del Estado de B.C.Sur, Secretaría de Promoción y Desarrollo Económico, Subsecretaría de Planeación del Desarrollo, p.9, mapa 1.1, La Paz, B.C.Sur, Abril de 2005; INEGI, *Baja California Sur. XII Censo General de Población y Vivienda, 2000. Tabulados Básicos*, Aguascalientes, 2001, p.49; *Anuario Estadístico del Estado de Baja California Sur*, cuadro 2.1.1, Aguascalientes, 1995, p.21; *II Censo de Población y Vivienda 2005, Resultados definitivos*, cuadro Población 1, [www.inegi.gob.mx](http://www.inegi.gob.mx)

**OBSERVACIONES:**

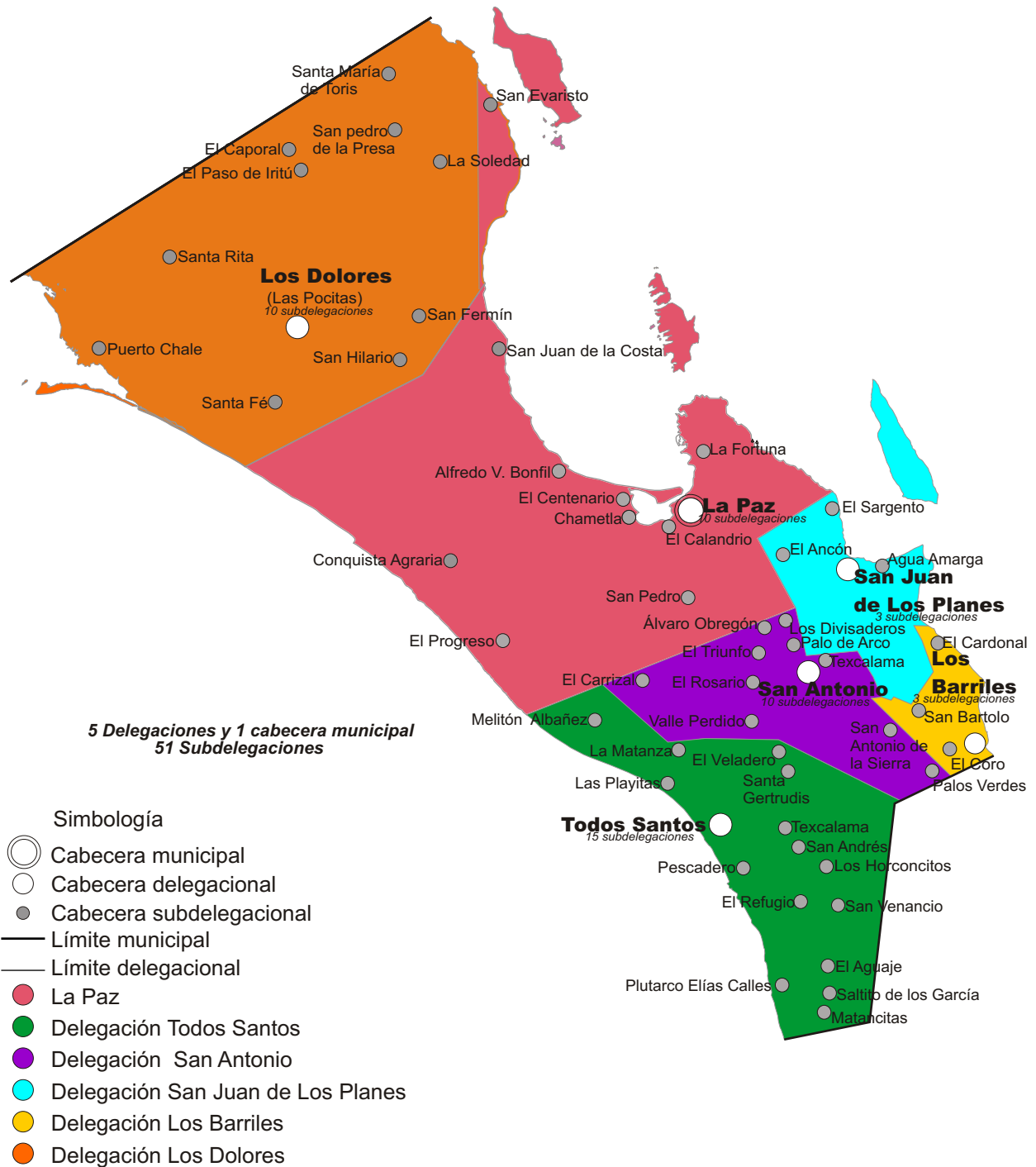
Los límites municipales se determinaron con base en los Decretos de Constitución de los municipios.  
La densidad de población esta calculada en base a la superficie territorial publicada por INEGI y con los datos de población del II Censo de Población y Vivienda 2005.

La superficie territorial no contempla islas.

Sin escala gráfica.

ELABORÓ: Fior Barreto Cosío.

## 1.8 Delegaciones y subdelegaciones del municipio de La Paz, B.C.Sur, 2005-2007

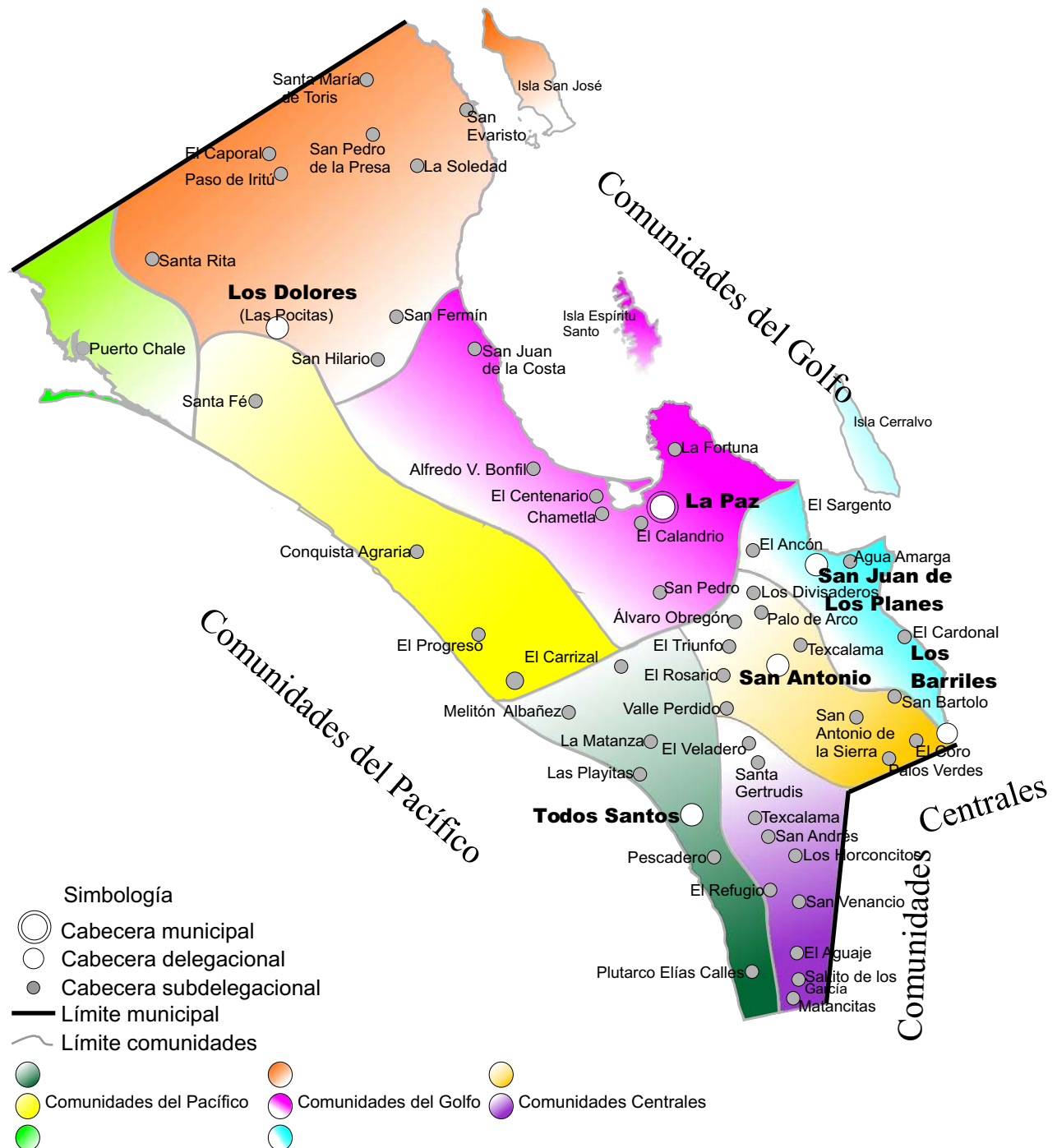


FUENTE: Centro Estatal de Información, *Compendio Estadístico 1998-2004, Municipios de Baja California Sur, Cuaderno de Datos Básicos 2005*, Gobierno del Estado de B.C.Sur, Secretaría de Promoción y Desarrollo Económico, Subsecretaría de Planeación del Desarrollo, tomo I, p.14, mapa 1.6. La Paz, B.C.Sur, Abril de 2005; Mapa *Tabla de distancias Baja California Sur*, Octubre de 2003.

**OBSERVACIONES:**

Los límites municipales se determinaron con base en los Decretos de Constitución de los municipios.  
 Los límites delegacionales y subdelegacionales son preliminares y no representan los límites reales, son únicamente para uso geoestadístico.  
 Sin escala gráfica.  
 ELABORÓ: Flor Barreto Cosío.

## 1.9 Comunidades de las subdelegaciones, delegaciones y cabecera municipal. Municipio de La Paz, B.C.Sur, 2006



FUENTE: El mapa fue construido con base en: Centro Estatal de Información, mapa *Tabla de distancias Baja California Sur*, Gobierno del Estado de B.C.Sur, Secretaría de Promoción y Desarrollo Económico, Subsecretaría de Planeación del Desarrollo; Área de cartografía, La Paz, B.C.Sur, Octubre de 2003.

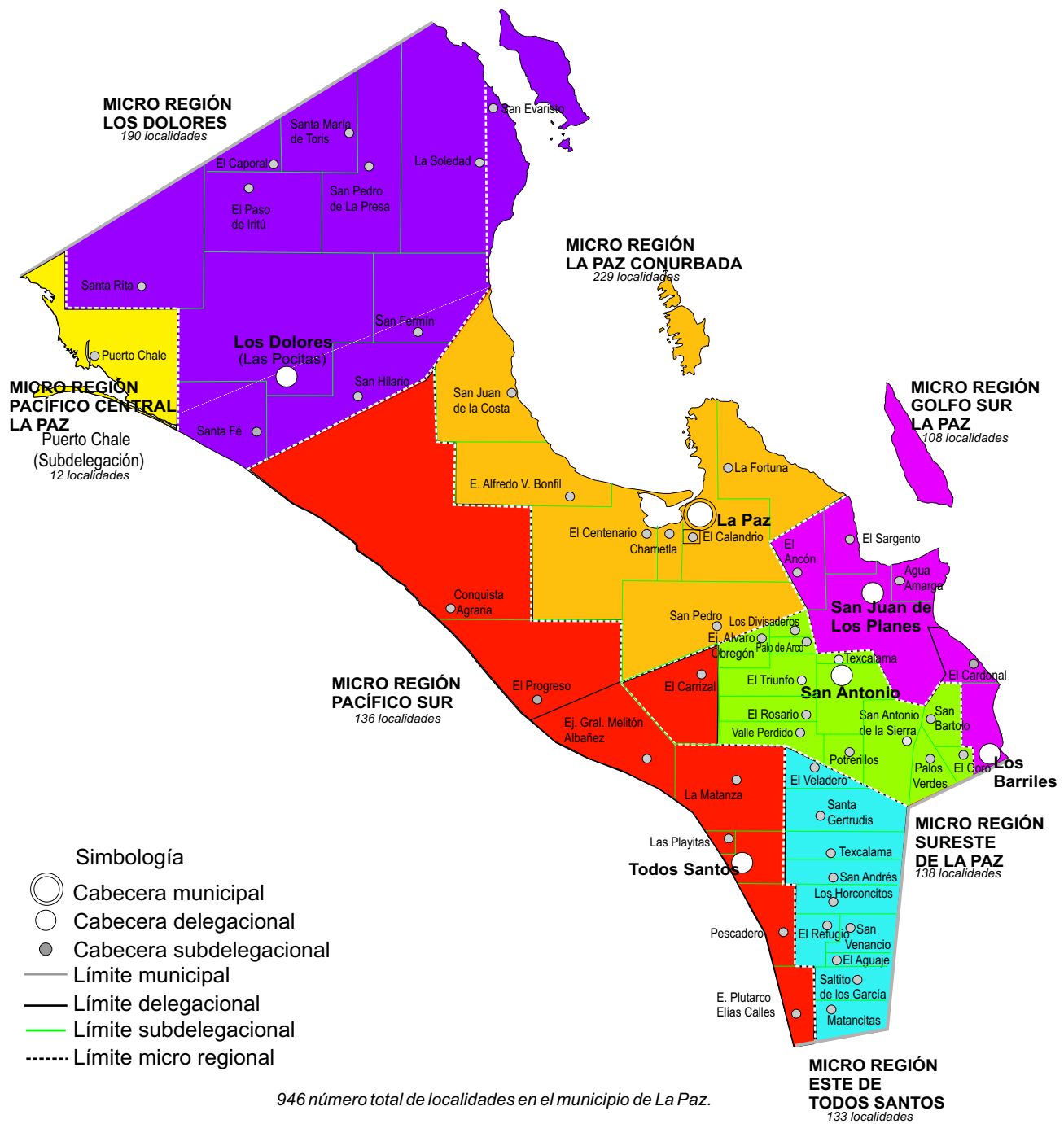
**OBSERVACIONES:**

Los límites de las comunidades fueron definidos en base a las micro regiones del Gobierno del Estado de B.C.Sur, cada comunidad se presenta de un color distinto y su nombre se define por Comunidades del Pacífico, Comunidades Centrales y Comunidades del Golfo según su ubicación geográfica.

Los límites de las comunidades no representan límites reales son únicamente para uso geostatístico. Sin escala gráfica.

ELABORO: Flor Barreto Cosío.

## 1.10 Micro regiones y subdelegaciones en el municipio de La Paz, B.C.Sur, 2005-2007



FUENTE: Centro Estatal de Información, *Compendio Estadístico 1998-2004, Municipios de Baja California Sur, Cuaderno de Datos Básicos 2005*, Gobierno del Estado de B.C.Sur, Secretaría de Promoción y Desarrollo Económico, Subsecretaría de Planeación del Desarrollo; tomo I, p.14, mapa 1.6, La Paz, B.C.Sur, Abril de 2005; *Documento complementario. Localidades. Baja California Sur. A través de sus regiones y micro regiones. Tomo cartográfico. XII Censo de Población y Vivienda 2000*, págs. 26,30-49, La Paz, B.C.Sur, Marzo de 2002; Mapa *Tabla de distancias Baja California Sur*, Octubre de 2003.

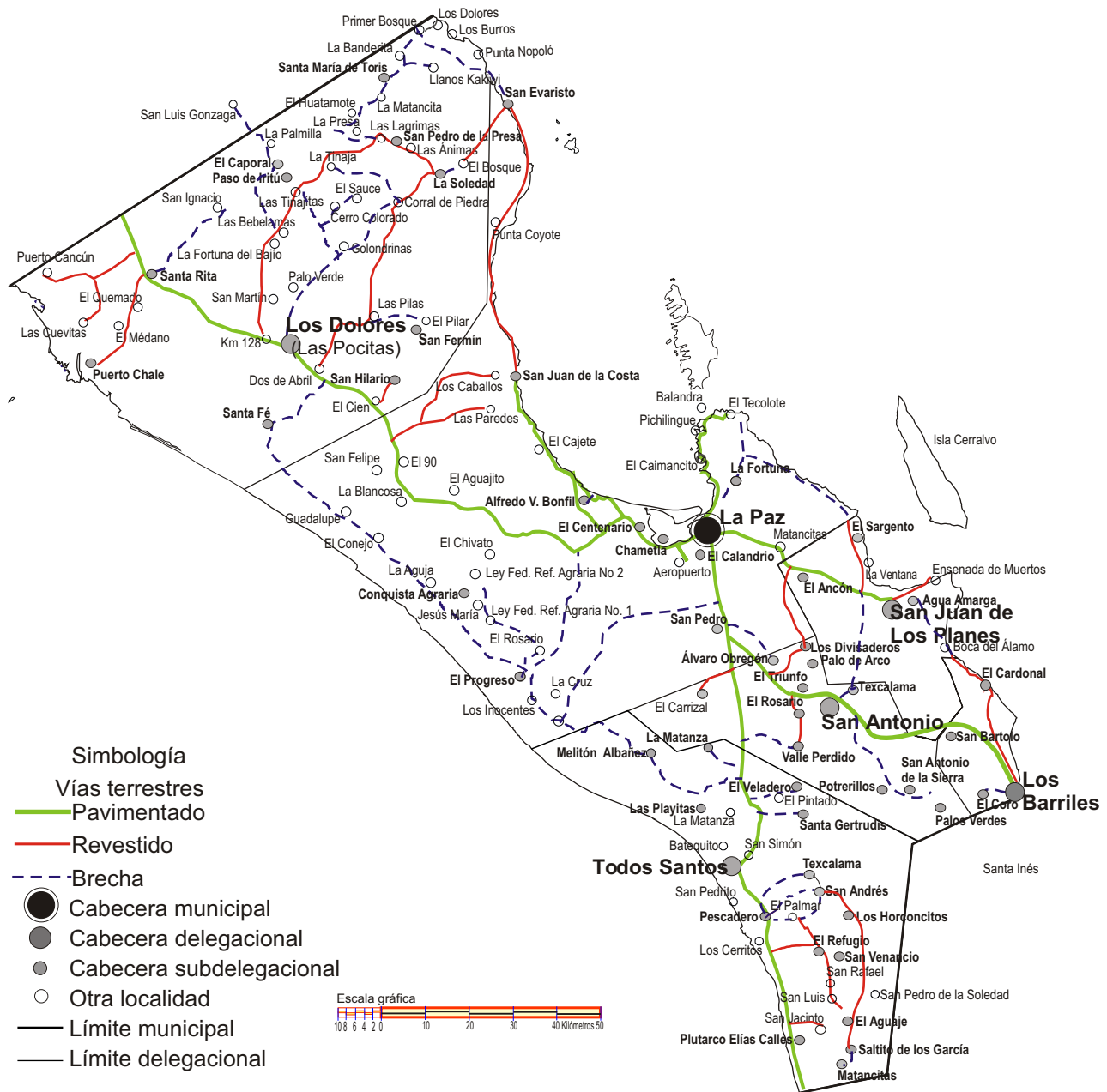
**OBSERVACIONES:**

Los límites municipales se determinaron con base en los Decretos de Constitución de los municipios.  
 Los límites delegacionales y subdelegacionales son preliminares y no representan los límites reales, son únicamente para uso geostatístico.

Sin escala gráfica.

ELABORÓ: Flor Barreto Cosío.

## 1.11 Vías de comunicación terrestre entre cabeceras delegacionales y subdelegacionales en el municipio de La Paz, B.C.Sur, 2005-2007



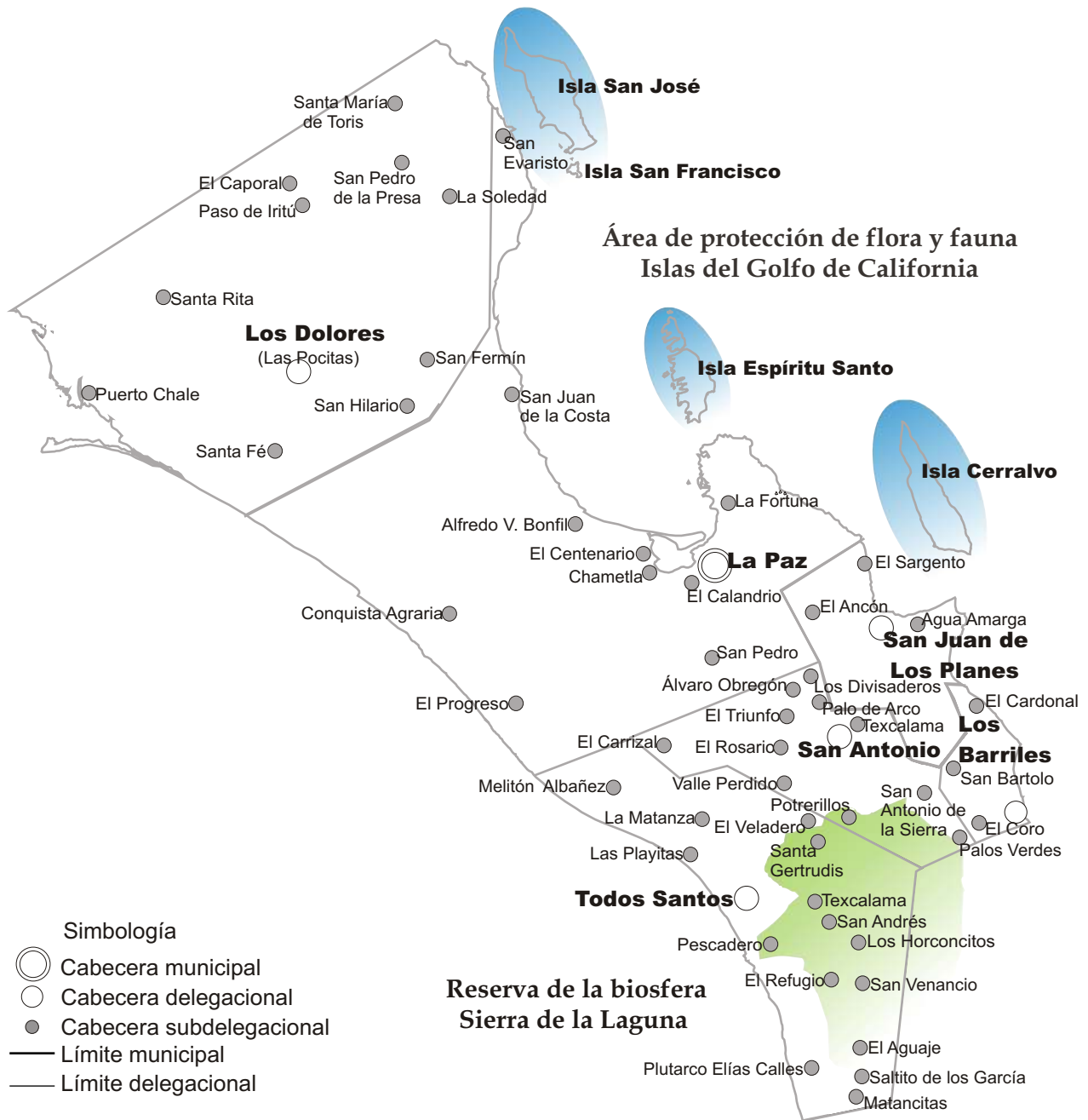
FUENTE: Centro Estatal de Información, *Compendio Estadístico 1998-2004, Municipios de Baja California Sur, Cuaderno de Datos Básicos 2005*, Gobierno del Estado de B.C.Sur, Secretaría de Promoción y Desarrollo Económico, Subsecretaría de Planeación del Desarrollo, p. 19, mapa 1.11, La Paz, B.C.Sur, Abril de 2005; Mapa *Tabla de distancias Baja California Sur*, Octubre de 2003.

**OBSERVACIONES:**

Los límites municipales se determinaron con base en los Decretos de Constitución de los municipios.  
 Los límites delegacionales y subdelegacionales son preliminares y no representan los límites reales, son únicamente para uso geoes estadístico.

ELABORÓ: Flor Barreto Cosío.

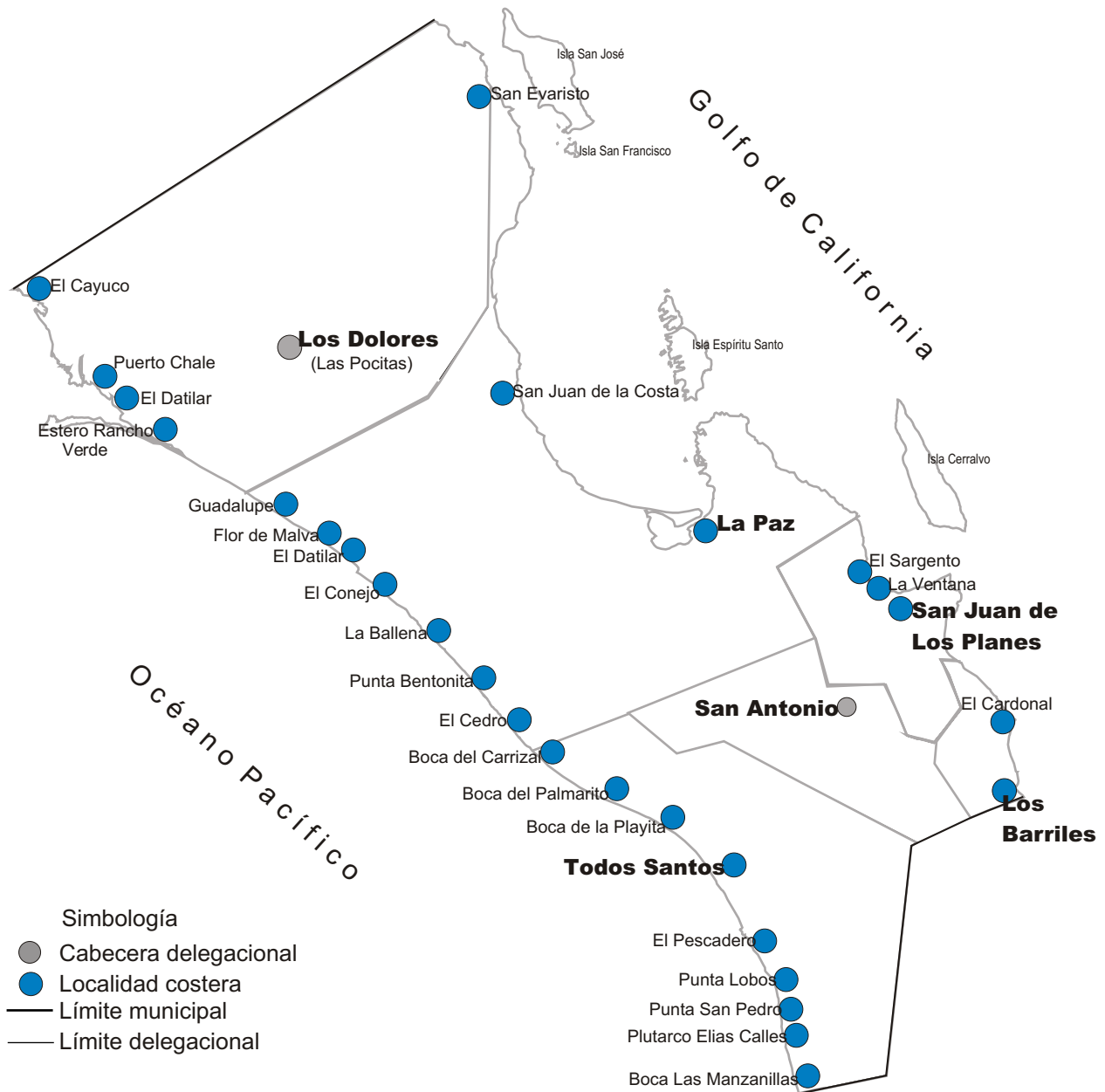
## 1.12 Áreas naturales protegidas en el municipio de La Paz, B.C.Sur



FUENTE: Centro Estatal de Información, *Compendio Estadístico 1998-2004, Municipios de Baja California Sur, Cuaderno de Datos Básicos 2005*, Gobierno del Estado de B.C.Sur, Secretaría de Promoción y Desarrollo Económico, Subsecretaría de Planeación del Desarrollo, tomo I, p.23, mapa 1.15, La Paz, B.C.Sur, Abril de 2005; Mapa *Tabla de distancias Baja California Sur*, Octubre de 2003.

OBSERVACIONES:  
 Los límites municipales se determinaron con base en los Decretos de Constitución de los municipios.  
 Los límites delegacionales y subdelegacionales son preliminares y no representan los límites reales, son únicamente para uso geoestadístico.  
 Sin escala gráfica.  
 ELABORÓ: Flor Barreto Cosío.

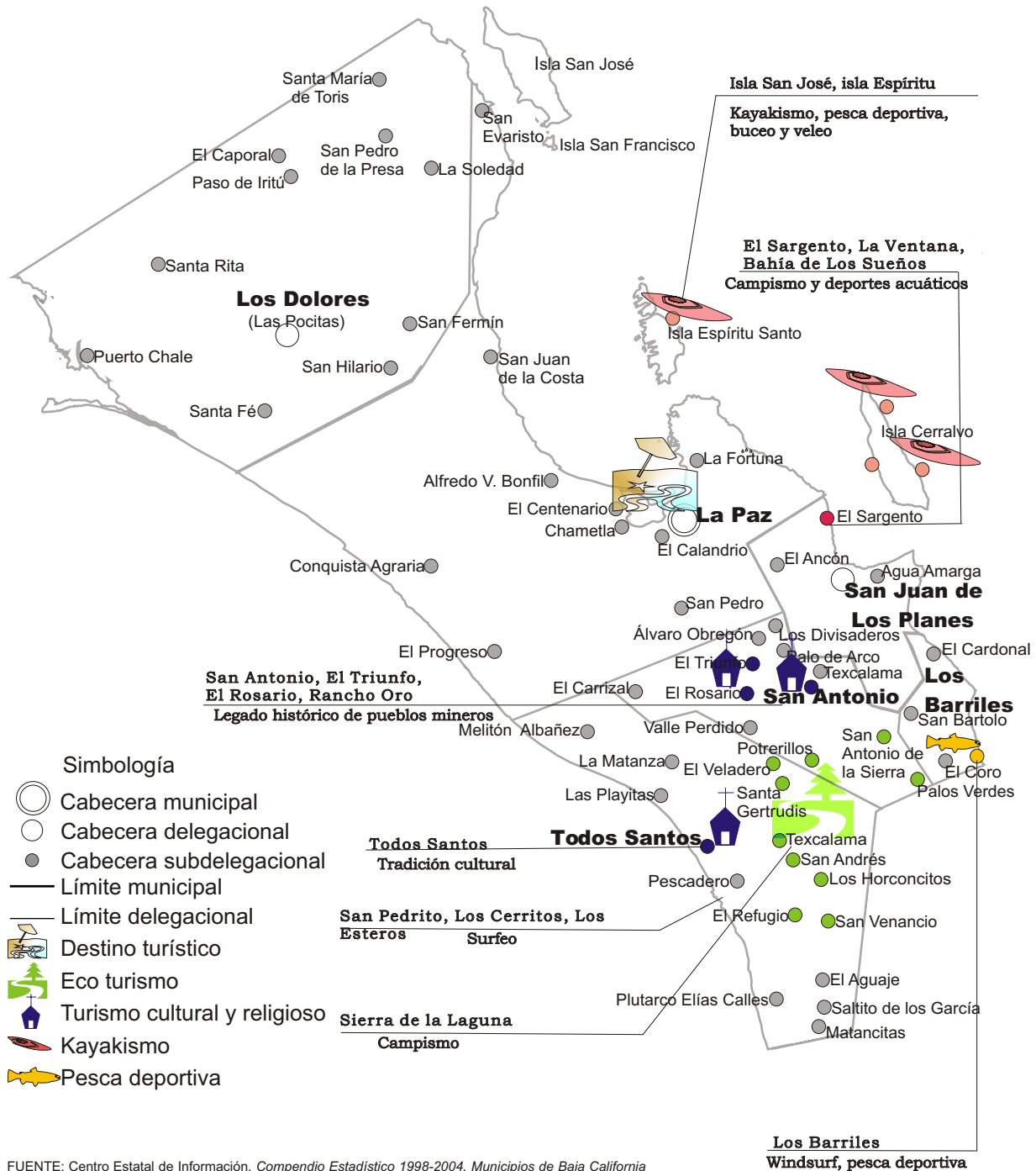
### 1.13 Localidades costeras en el municipio de La Paz, B.C.Sur



FUENTE: Centro Estatal de Información, *Compendio Estadístico 1998-2004, Municipios de Baja California Sur, Cuaderno de Datos Básicos 2005*, Gobierno del Estado de B.C.Sur, Secretaría de Promoción y Desarrollo Económico, Subsecretaría de Planeación del Desarrollo, tomo I, p.24, mapa 1.16, La Paz, B.C.Sur, Abril de 2005; Mapa *Tabla de distancias Baja California Sur*, Octubre de 2003.

OBSERVACIONES:  
 Los límites municipales se determinaron con base en los Decretos de Constitución de los municipios.  
 Los límites delegacionales y subdelegacionales son preliminares y no representan los límites reales, son únicamente para uso geoestadístico.  
 Sin escala gráfica.  
 ELABORÓ: Flor Barreto Cosío.

## 1.14 Destinos y actividades turísticas en el municipio de La Paz, B.C.Sur



FUENTE: Centro Estatal de Información, *Compendio Estadístico 1998-2004. Municipios de Baja California Sur, Cuaderno de Datos Básicos 2005*, Gobierno del Estado de B.C.Sur, Secretaría de Promoción y Desarrollo Económico, Subsecretaría de Planeación del Desarrollo, tomo I, p.27, mapa 1.19, La Paz, B.C.Sur, Abril de 2005; Mapa *Tabla de distancias Baja California Sur*, Octubre de 2003.

**OBSERVACIONES:**

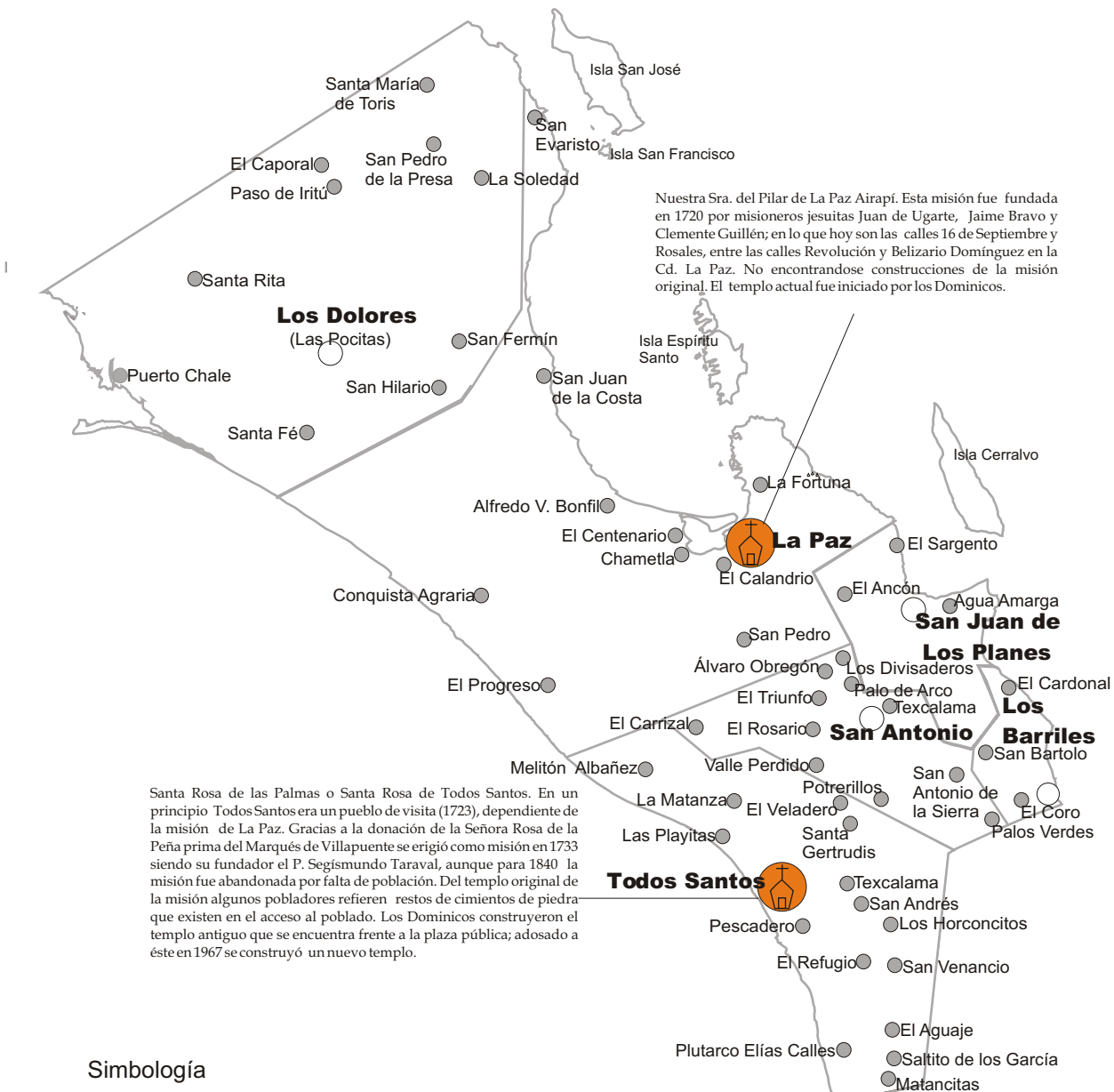
Los límites municipales se determinaron con base en los Decretos de Constitución de los municipios.  
 Los límites delegacionales y subdelegacionales son preliminares y no representan los límites reales, son únicamente para uso geoestadístico.

Sin escala gráfica.

ELABORÓ: Flor Barreto Cosío.



## 1.15 Sitios de misión en el municipio de La Paz, B.C.Sur

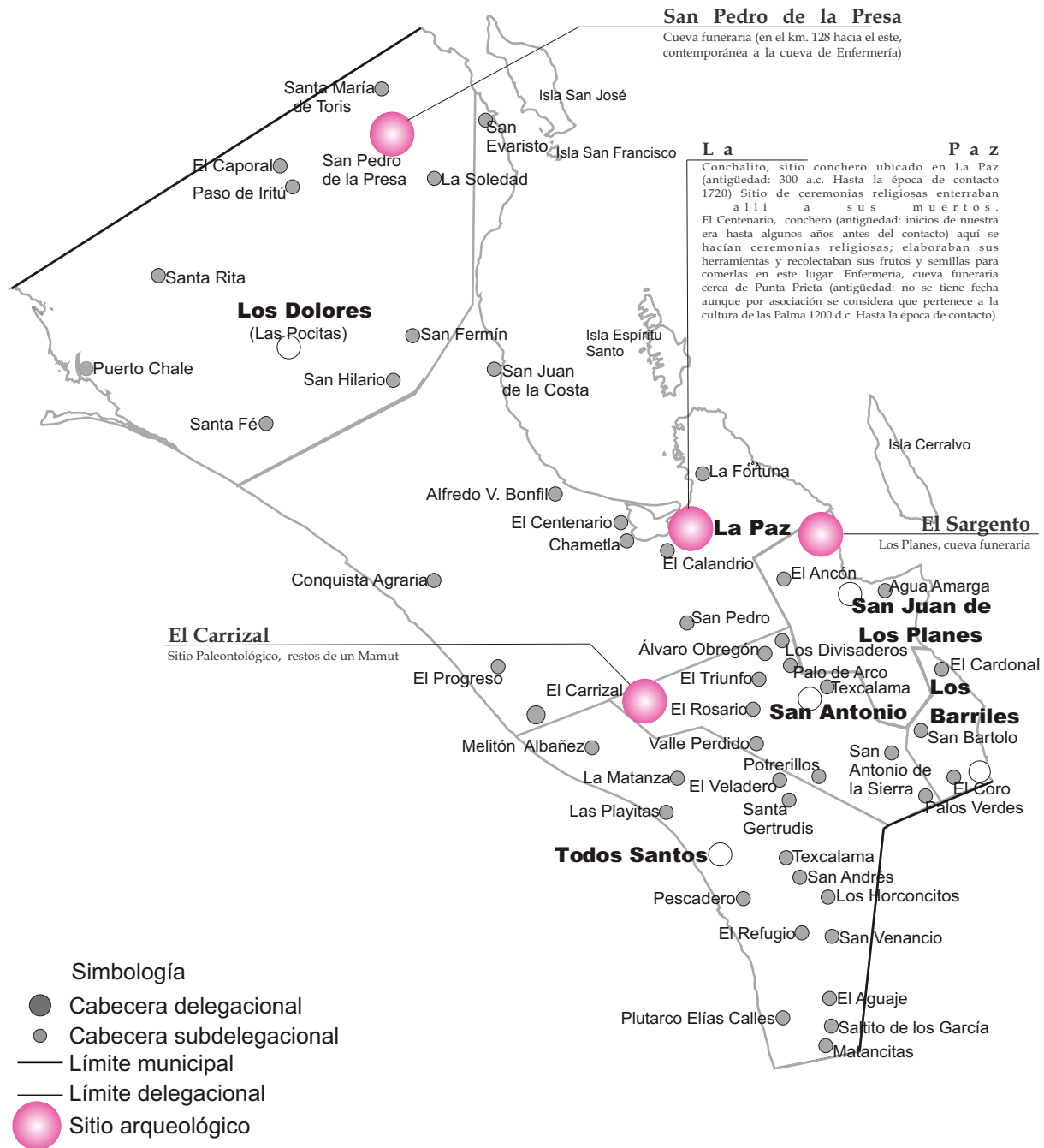


- Simbología**
- Cabecera delegacional
  - Cabecera subdelegacional
  - Límite municipal
  - Límite delegacional
  - 🏛️ Sitio de misión

FUENTE: Centro Estatal de Información, *Compendio Estadístico 1998-2004, Municipios de Baja California Sur, Cuaderno de Datos Básicos 2005*, Gobierno del Estado de B.C.Sur, Secretaría de Promoción y Desarrollo Económico, Subsecretaría de Planeación del Desarrollo, p.28, mapa 1.20, La Paz, B.C.Sur, Abril de 2005; Mapa *Tabla de distancias Baja California Sur*, Octubre de 2003.

OBSERVACIONES:  
 Los límites municipales se determinaron con base en los Decretos de Constitución de los municipios.  
 Los límites delegacionales y subdelegacionales son preliminares y no representan los límites reales, son únicamente para uso geoestadístico.  
 Sin escala gráfica.  
 ELABORO: Flor Barreto Cosío.

## 1.16 Sitios arqueológicos en el municipio de La Paz, B.C.Sur



FUENTE: Centro Estatal de Información, *Compendio Estadístico 1998-2004, Municipios de Baja California Sur, Cuaderno de Datos Básicos 2005*, Gobierno del Estado de B.C.Sur, Secretaría de Promoción y Desarrollo Económico, Subsecretaría de Planeación del Desarrollo, p.29, mapa 1.21, La Paz, B.C.Sur, Abril de 2005; Mapa *Tabla de distancias Baja California Sur*, Octubre de 2003.

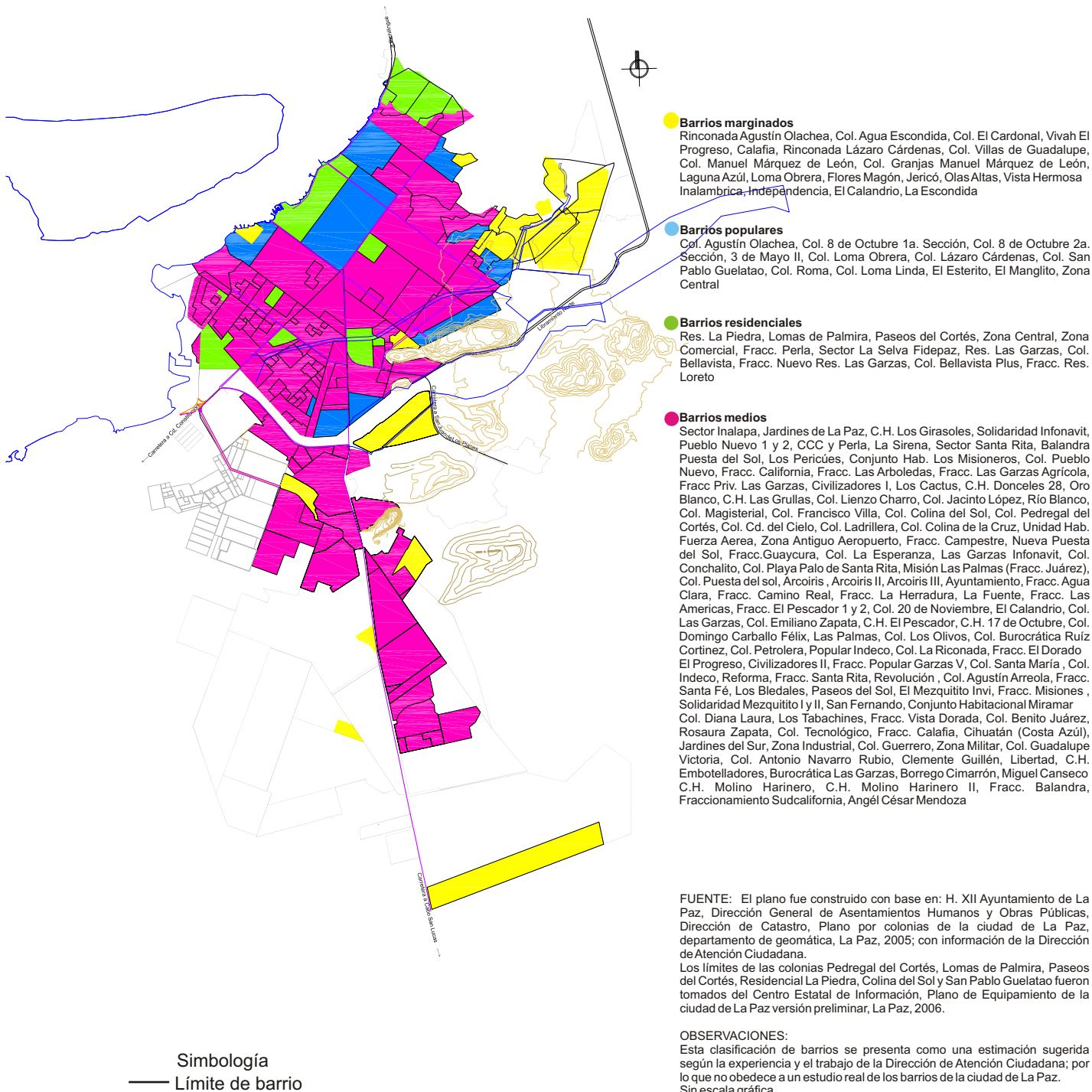
**OBSERVACIONES:**

Los límites municipales se determinaron con base en los Decretos de Constitución de los municipios.  
 Los límites delegacionales y subdelegacionales son preliminares y no representan los límites reales, son únicamente para uso geoestadístico.

Sin escala gráfica.

ELABORÓ: Flor Barreto Cosío.

## 1.17 Clasificación de Barrios: marginal, popular, medio y residencial, registrados por la Dirección de Atención Ciudadana en la ciudad de La Paz, B.C.Sur, 2005- 2007



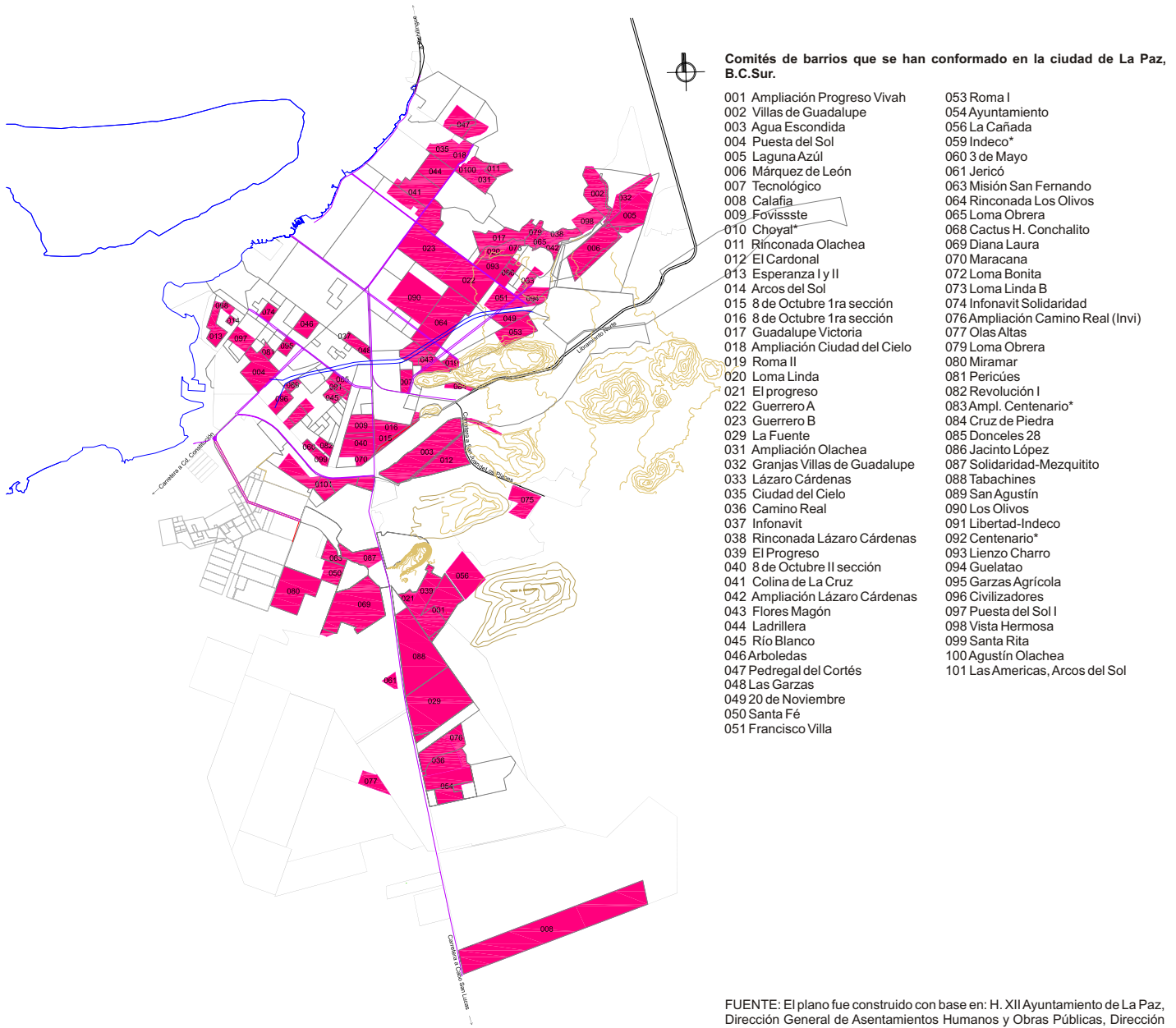
FUENTE: El plano fue construido con base en: H. XII Ayuntamiento de La Paz, Dirección General de Asentamientos Humanos y Obras Públicas, Dirección de Catastro, Plano por colonias de la ciudad de La Paz, departamento de geomática, La Paz, 2005; con información de la Dirección de Atención Ciudadana.

Los límites de las colonias Pedregal del Cortés, Lomas de Palmira, Paseos del Cortés, Residencial La Piedra, Colina del Sol y San Pablo Guelatao fueron tomados del Centro Estatal de Información, Plano de Equipamiento de la ciudad de La Paz versión preliminar, La Paz, 2006.

OBSERVACIONES:  
 Esta clasificación de barrios se presenta como una estimación sugerida según la experiencia y el trabajo de la Dirección de Atención Ciudadana; por lo que no obedece a un estudio real de los barrios de la ciudad de La Paz. Sin escala gráfica.  
 C.H.: Conjunto Habitacional, U.H.: Unidad Habitacional, Fracc.: Fraccionamiento, Res.: Residencial, Col.: Colonia.

ELABORÓ: Flor Barreto Cosío.

## 1.18 Comités de Barrios conformado por la Dirección de Atención Ciudadana en la ciudad de La Paz, B.C.Sur, 2005-2007



**Comités de barrios que se han conformado en la ciudad de La Paz, B.C.Sur.**

- |                                 |                                   |
|---------------------------------|-----------------------------------|
| 001 Ampliación Progreso Vivah   | 053 Roma I                        |
| 002 Villas de Guadalupe         | 054 Ayuntamiento                  |
| 003 Agua Escondida              | 056 La Cañada                     |
| 004 Puesta del Sol              | 059 Indeco*                       |
| 005 Laguna Azul                 | 060 3 de Mayo                     |
| 006 Márquez de León             | 061 Jericó                        |
| 007 Tecnológico                 | 063 Misión San Fernando           |
| 008 Calafia                     | 064 Rinconada Los Olivos          |
| 009 Fovissste                   | 065 Loma Obrera                   |
| 010 Choyal*                     | 068 Cactus H. Conchalito          |
| 011 Rinconada Olachea           | 069 Diana Laura                   |
| 012 El Cardonal                 | 070 Maracana                      |
| 013 Esperanza I y II            | 072 Loma Bonita                   |
| 014 Arcos del Sol               | 073 Loma Linda B                  |
| 015 8 de Octubre 1ra sección    | 074 Infonavit Solidaridad         |
| 016 8 de Octubre 1ra sección    | 076 Ampliación Camino Real (Invi) |
| 017 Guadalupe Victoria          | 077 Olas Altas                    |
| 018 Ampliación Ciudad del Cielo | 079 Loma Obrera                   |
| 019 Roma II                     | 080 Miramar                       |
| 020 Loma Linda                  | 081 Pericúes                      |
| 021 El progreso                 | 082 Revolución I                  |
| 022 Guerrero A                  | 083 Ampl. Centenario*             |
| 023 Guerrero B                  | 084 Cruz de Piedra                |
| 029 La Fuente                   | 085 Donceles 28                   |
| 031 Ampliación Olachea          | 086 Jacinto López                 |
| 032 Granjas Villas de Guadalupe | 087 Solidaridad-Mezquitito        |
| 033 Lázaro Cárdenas             | 088 Tabachines                    |
| 035 Ciudad del Cielo            | 089 San Agustín                   |
| 036 Camino Real                 | 090 Los Olivos                    |
| 037 Infonavit                   | 091 Libertad-Indeco               |
| 038 Rinconada Lázaro Cárdenas   | 092 Centenario*                   |
| 039 El Progreso                 | 093 Lienzo Charro                 |
| 040 8 de Octubre II sección     | 094 Guelatao                      |
| 041 Colina de La Cruz           | 095 Garzas Agrícola               |
| 042 Ampliación Lázaro Cárdenas  | 096 Civilizadores                 |
| 043 Flores Magón                | 097 Puesta del Sol I              |
| 044 Ladrillera                  | 098 Vista Hermosa                 |
| 045 Río Blanco                  | 099 Santa Rita                    |
| 046 Arboledas                   | 100 Agustín Olachea               |
| 047 Pedregal del Cortés         | 101 Las Americas, Arcos del Sol   |
| 048 Las Garzas                  |                                   |
| 049 20 de Noviembre             |                                   |
| 050 Santa Fé                    |                                   |
| 051 Francisco Villa             |                                   |

- Simbología**
- Límite de barrio
  - Comité de barrio
  - 068 Número de comité de barrio

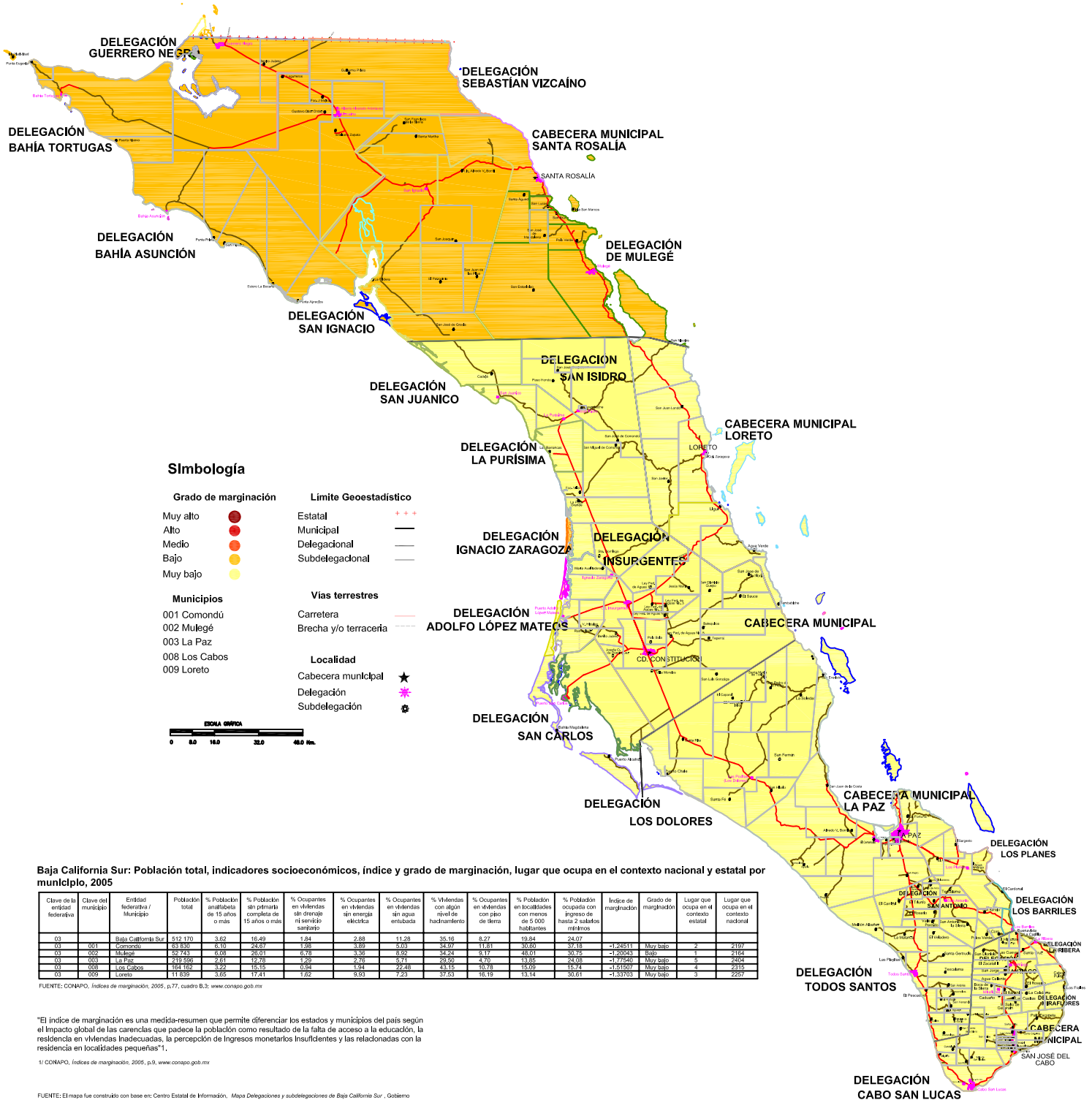
FUENTE: El plano fue construido con base en: H. XII Ayuntamiento de La Paz, Dirección General de Asentamientos Humanos y Obras Públicas, Dirección de Catastro, Plano de la ciudad de La Paz, área de cartografía, La Paz, 2005; con información de la Dirección de Atención Ciudadana a febrero de 2007.

**OBSERVACIONES:**  
 Los límites de comités de barrios no consideran las calles, se delimitan sobre la acera mas próxima al comité; sin embargo la representación gráfica de los límites se indicó con una línea que va al centro de la calle.  
 En algunos casos los límites de comités de barrios son aproximados.  
 El número de comités de barrios indica el orden en el que se conformó, por lo tanto su numeración es progresiva sobre todo el municipio de La Paz.  
 \*Estos comités de barrios no se encuentran localizados en el plano de la ciudad  
 Sin escala gráfica.

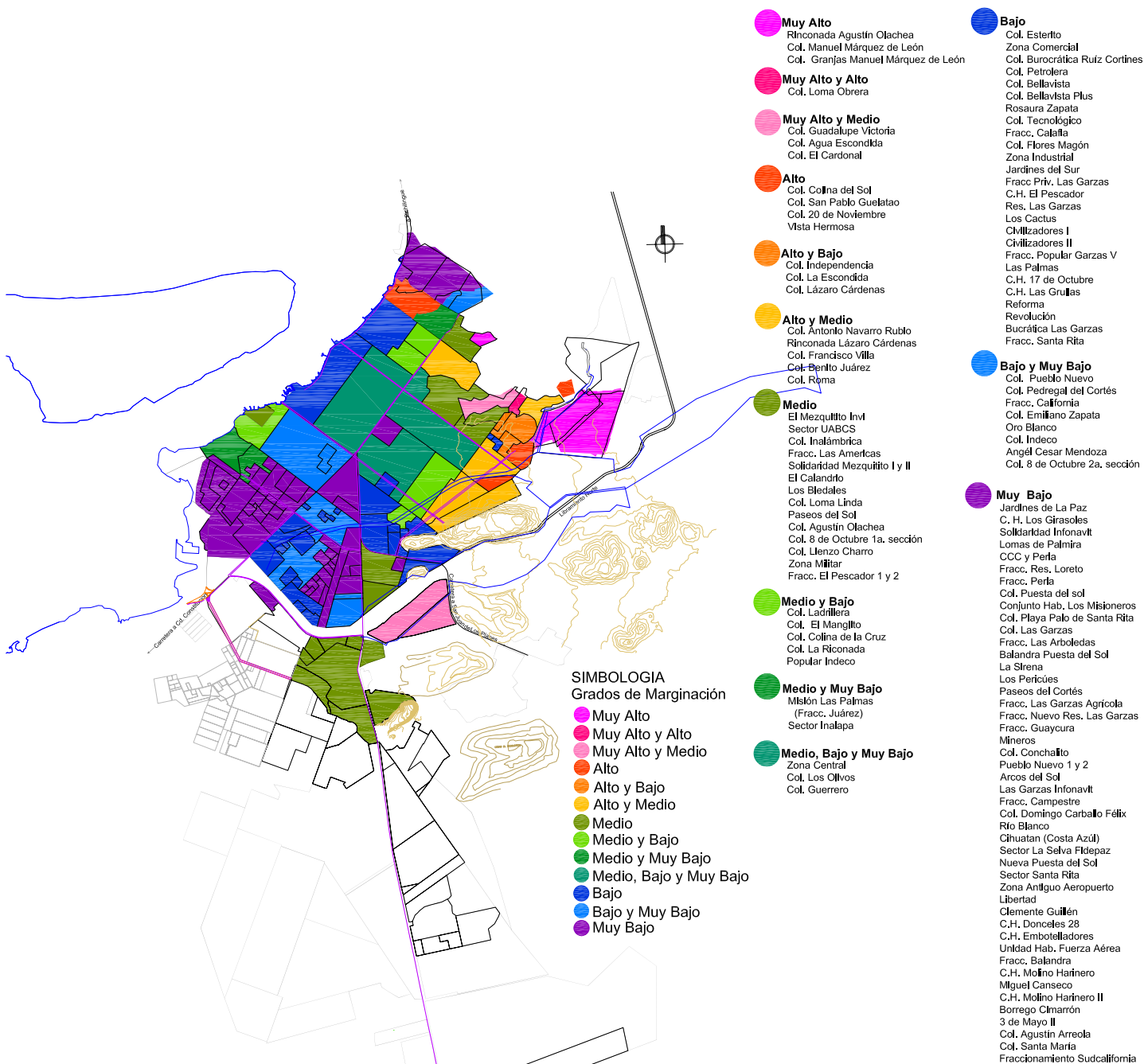
ELABORÓ: Flor Barreto Cosío.



## 1.20 Grado de marginación por municipios en Baja California Sur, 2005



## 1.21 Grado de marginación en la ciudad de La Paz, Baja California Sur, 2000



FUENTE: El plano fue construido con base en: H. XII Ayuntamiento de La Paz, Dirección General de Asentamientos Humanos y Obras Públicas, Dirección de Catastro, Plano por colonias de la ciudad de La Paz, departamento de geomatica, La Paz, 2005.  
 Los límites de las colonias Pedregal del Cortés, Lomas de Palmira, Paseos del Cortés, Residencial La Piedra, Colina del Sol y San Pablo Guelatao fueron tomados de Centro Estatal de Información, Plano de Equipamiento de la ciudad de La Paz versión preliminar, La Paz, 2006; CONAPO, *Índices de marginación, 2005*, www.conapo.gob.mx; SEDESOL, Sistema de consulta de indicadores del sistema urbano, www.habitat.gob.mx

**OBSERVACIONES:**

"El índice de marginación es una medida-resumen que permite diferenciar los estados y municipios del país según el impacto global de las carencias que padece la población como resultado de la falta de acceso a la educación, la residencia en viviendas inadecuadas, la percepción de ingresos monetarios insuficientes y las relacionadas con la residencia en localidades pequeñas"<sup>1</sup>.

La marginación se identifica por grados, grado de marginación muy alto, alto, medio, bajo y muy bajo, esto quiere decir, que la población con el grado de marginación muy alto es la población con más carencias en educación, vivienda e ingresos monetarios; y la población con el grado de marginación muy bajo es la población con un mejor nivel de bienestar respecto de la demás población de la ciudad.

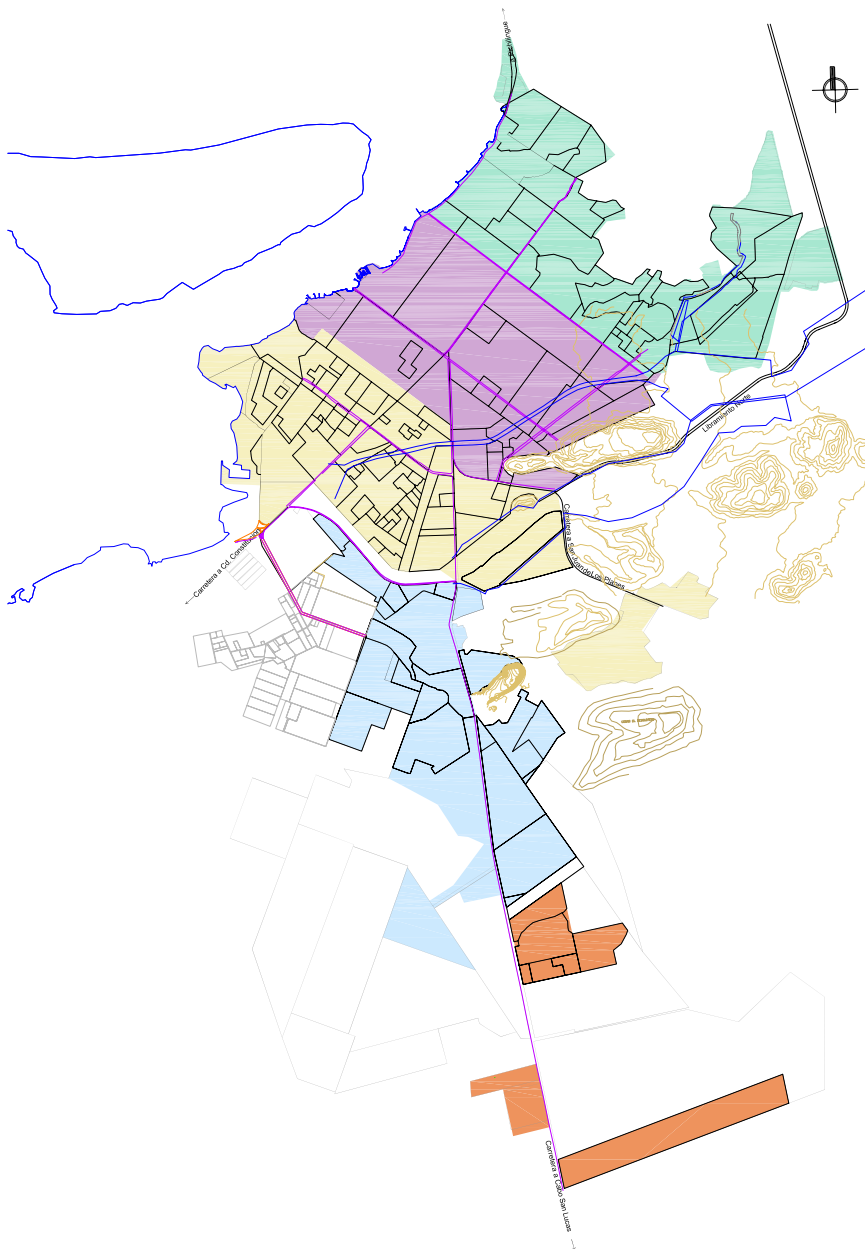
La información contenida en este plano resultó de sobreponer los límites de AGEB 2000 del INEGI, a los límites por colonia que maneja el Ayuntamiento, ajustando así la información de grados de marginación por AGEB a grados de marginación por colonias; por lo que se generaron grados de marginación intermedios entre los cuatro grados de marginación señalados por CONAPO.

Los límites de AGEB que se utilizaron para este análisis fueron los del año 2000, por lo que algunas colonias no se consideraban aun dentro de estos límites

1/ CONAPO, *Índices de marginación, 2005*, p.9, www.conapo.gob.mx

ELABORÓ: Flor Barreto Cosío.

## 1.22 Sectores de acuerdo a la Dirección General de Seguridad Pública y Tránsito Municipal en la ciudad de La Paz, B.C.Sur, 2005-2007



- Sector 1**  
 Col. Esterito, Col. Cd. del Cielo, Col. Colina del Sol, Lomas de Palmira, Res. La Piedra, Paseos del Cortés, Col. Pedregal del Cortés, Col. Ladrillera, Col. Villas de Guadalupe, Col. Agustín Olachea, Rinconada Agustín Olachea, Col. Loma Linda, Col. Guadalupe Victoria, Col. Colina de la Cruz, Col. Antonio Navarro Rubio, Zona Militar, Col. Laguna azul, Rinconada Lázaro Cárdenas Col. Independencia, Col. Lienzo Charro, Col. La Escondida, Col. Jacinto López, Col. Manuel Márquez de León, Col. Magisterial, Col. Lázaro Cárdenas, Col. San Pablo Guelatao, Col. Granjas Manuel Márquez de León, Col. Loma Obrera, Policentro Palmira
- Sector 2**  
 Zona Central, Zona Comercial, Col. Inalambrica, Col. El Manglito, Col. Pueblo Nuevo, Fracc. California, Col. Las Garzas, Fracc. Perla, Col. Burocrática Ruiz Cortines, Col. Los Olivos, Col. Guerrero, Col. Petrolera Col. Bellavista, Col. Francisco Villa, Col. 20 de Noviembre, Zona Industrial Fracc. Calafia, Col. Flores Magón, Col. La Riconada, Col. Benito Juárez, Col. Roma Popular Indeco, Rosaura Zapata, Col. Bellavista Plus, Col. Tecnológico
- Sector 3**  
 Misión Las Palmas (Fracc. Juárez), C.H. Girasoles, Col. Playa Palo de Santa Rita, Col. Conchalito, Col. La Esperanza, Col. Emiliano Zapata, Las Palmas, Sector Inalapa, Fracc. Nuevo Res. Las Garzas, C.H. El Pescador, C.H. Las Grullas, Nueva Puesta del Sol, Oro Blanco, C.H. Donceles 28, Libertad, Río Blanco, Col. Puesta del sol, CCC y Perla, Solidaridad Infonavit, Fracc. Las Arboledas, Pueblo Nuevo 1 y 2, Mineros, Fracc. Res. Loreto, Fracc Priv. Las Garzas, Jardines de La Paz, Fracc. Las Garzas Agrícola, Balandra Puesta del Sol, Conjunto Hab. Los Misioneros, Arcos del Sol, Sector Santa Rita, Res. Las Garzas, Los Cactus, Col. Indeco, Col. Domingo Carballo Félix, La Sirena, Las Garzas Infonavit, Los Pericúes, Sector La Selva Fidepaz, Fracc. Guaycura, Zona Antiguo Aeropuerto, Civilizadores I, Civilizadores II, Fracc. Campestre, C.H. 17 de Octubre, Fracc. Popular Garzas V, Unidad Hab. Fuerza Aérea, Clemente Guillén, C.H. Embotelladores, Cihuatan (Costa Azul), Fracc. Sudcalifornia, Jardines del Sur, Fracc. Balandra, Reforma, Burocrática Las Garzas, Ángel César Mendoza Aramburo, Borrego Cimarrón Miguel Canseco, C.H. Molino Harinero, C.H. Molino Harinero II, Col. Agustín Arreola, 3 de Mayo, 3 de Mayo II, Revolución, Col. 8 de Octubre 1a. sección Col. 8 de Octubre 2a. Sección, Fracc. Santa Rita, Agua Escondida, El Cardonal
- Sector 4**  
 Sector UABCS, Paseos del Sol, Los Bledales, El Mezquitito Invi, Solidaridad Mezquitito I y II, El Calandrio, Fracc. Las Americas, Col. Santa María, Fracc. Misiones, Fracc. El Dorado, El Progreso, Vivah El Progreso, Col. Diana Laura, Fracc. Vista Dorada, Conjunto Habitacional Miramar, San Fernando, Fracc. Villa Victoria, Fracc. Santa Fe, Fracc. El Pescador 1 y 2, Los Tabachines, Jericó, La Fuente, Olas Altas
- Sector 5**  
 Fracc. Camino Real, Ayuntamiento, Arcoiris, Arcoiris II, Arcoiris III, Nuevo Fracc. Calafia, La Pasión AyB

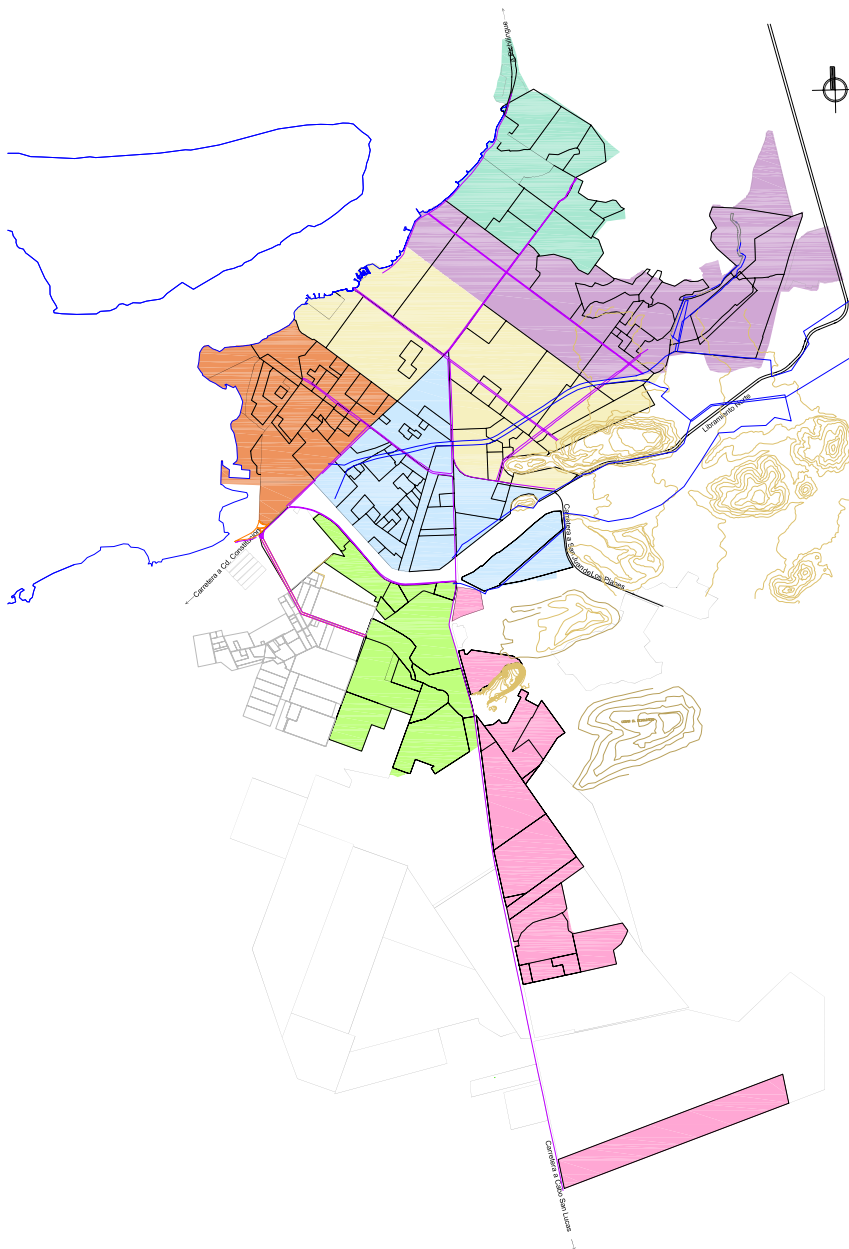
Simbología  
 — Límite de barrio

FUENTE: El plano fue construido con base en: H. XII Ayuntamiento de La Paz, Dirección General de Asentamientos Humanos y Obras Públicas, Dirección de Catastro, Plano por colonias de la ciudad de La Paz, departamento de geomática, La Paz, 2005; con información de la Dirección General de Seguridad Pública y Tránsito Municipal. Los límites de las colonias Pedregal del Cortés, Lomas de Palmira, Paseos del Cortés, Residencial La Piedra, Colina del Sol y San Pablo Guelatao fueron tomados del Centro Estatal de Información, Plano de Equipamiento de la ciudad de La Paz versión preliminar, La Paz, 2006.

OBSERVACIONES:  
 La sectorización corresponde a la organización operativa de la dependencia. C.H.: Conjunto Habitacional, U.H.: Unidad Habitacional, Fracc.: Fraccionamiento, Res.: Residencial, Col.: Colonia.  
 ELABORÓ: Flor Barreto Cosío.



## 1.23 Sectores de acuerdo al Organismo Operador Municipal del Sistema de Agua Potable, Alcantarillado y Saneamiento de La Paz, en la ciudad de La Paz, B.C.Sur, 2005-2007



- **Sector 1**  
 Rinconada Agustín Olachea, Col. Pedregal del Cortés, Col. Esterito, Col. Colina del Sol, Col. Agustín Olachea, Col. Antonio Navarro Rubio, Col. Ladrillera, Col. Cd. del Cielo, Col. Colina de la Cruz, Res. Club del Cortés, Res. La Piedra, Policentro Palmira, Paseos del Cortés, Lomas de Palmira
- **Sector 2**  
 Rinconada Lázaro Cárdenas, Zona Central, Zona Comercial, Col. Loma Obrera, Col. La Escondida, Col. Guerrero, Col. Granjas Manuel Márquez de León, Col. Villas de Guadalupe, Col. Laguna azul, Col. Guadalupe Victoria, Zona Militar, Col. Loma Linda, Col. Manuel Márquez de León, Col. Lienzo Charro, Col. Francisco Villa, Col. Jacinto López, Col. Magisterial, Col. Independencia, Col. Lázaro Cárdenas, Col. San Pablo Guelatao
- **Sector 3**  
 Zona Industrial, Zona Comercial, Col. Inalambrica, Col. El Manglito, Col. La Riconada, Col. Benito Juárez, Fracc. California, Fracc. Perla, Zona Central Col. Los Olivos, Col. Bellavista, Col. Bellavista Plus, Rosaura Zapata, Popular Indeco, Col. Tecnológico, Col. Pueblo Nuevo, Fracc. Calafia, Col. 20 de Noviembre, Col. Petrolera, Col. Burocrática Ruiz Cortines, Col. Flores Magón, Col. Roma
- **Sector 4**  
 Res. Las Garzas, C.H. 17 de Octubre, C.H. El Pescador, Fracc Priv. Las Garzas, Col. Domingo Carballo Félix, Col. Las Garzas, C.H. Las Grullas, Col. Emiliano Zapata, Las Palmas, Civilizadores I, Civilizadores II, Los Cactus C.H. Donceles 28, Oro Blanco, Fracc. Popular Garzas V, C.H. Molino Harinero, C.H. Molino Harinero II, Fracc. Balandra, Río Blanco, C.H.Embotelladores, Bucrática Las Garzas, Zona Antiguo Aeropuerto, Reforma, Unidad Hab. Fuerza Aérea, Col. Indeco, Jardines del Sur, Libertad Cihuatán (Costa Azú), Clemente Guillén, Fracc. Sudcalifornia, Col. 8 de Octubre 1a. Sección, Col. 8 de Octubre 2a. Sección, Fracc. Santa Rita, 3 de Mayo, 3 de Mayo II, Revolución, Miguel Canseco, Borrego Cimarrón, Col. Agustín Arreola, Angé Cesar Mendoza, Col. Agua Escondida, Col. El Cardonal
- **Sector 5**  
 Fracc. Las Arboledas, Col. Playa Palo de Santa Rita, Misión Las Palmas (Fracc. Juárez), Sector Inalapa, Jardines de La Paz, C.H. Los Girasoles, Solidaridad Infonavit, Fracc. Nuevo Res. Las Garzas, Col. Conchalito, Col. La Esperanza, Col. Puesta del sol, Mineros, Fracc. Las Garzas Agrícola, Los Pericúes, Sector Santa Rita, Nueva Puesta del Sol, Fracc. Guaycura, Sector La Selva Fidepaz, Fracc. Campestre, Fracc. Res. Loreto, CCC y Perla, Arcos del Sol, Pueblo Nuevo 1 y 2, Las Garzas Infonavit, C.H. Los Misioneros, Balandra Puesta del Sol, La Sirena
- **Sector 6\***  
 Chametla, Centenario.
- **Sector 7**  
 Fracc. Vista Dorada, Los Tabachines, El Mezquitito Invi, Fracc. Agua Clara, Fracc. La Fuente, Fracc. El Dorado, El Progreso, Vivah El Progreso, Fracc. Santa Fé, Fracc. La Herradura, San Fernando, Arcoiris, Arcoiris II, Arcoiris III, Fracc. Camino Real, Ayuntamiento, Nuevo Fracc. Calafia
- **Sector 8\*\***  
 Col. Santa María, Fracc. Las Americas, Los Bledales, Fracc. El Pescador 1 y 2 Paseos del Sol, El Calandrio, Fracc. Santa Fé, Fracc. Villa Victoria, Fracc. Misiones, San Fernando, Solidaridad Mezquitillo I y II, Conjunto Habitacional Miramar, Col. Diana Laura

— Simbología  
 — Límite de barrio

FUENTE: El plano fue construido con base en: H. XII Ayuntamiento de La Paz, Dirección General de Asentamientos Humanos y Obras Públicas, Dirección de Catastro, Plano por colonias de la ciudad de La Paz, departamento de geomática, La Paz, 2005; con información del Organismo Operador Municipal del Sistema de Agua Potable, Alcantarillado y Saneamiento de La Paz.

Los límites de las colonias Pedregal del Cortés, Lomas de Palmira, Paseos del Cortés, Residencial La Piedra, Colina del Sol y San Pablo Guelatao fueron tomados del Centro Estatal de Información, Plano de Equipamiento de la ciudad de La Paz versión preliminar, La Paz, 2006.

**OBSERVACIONES:**

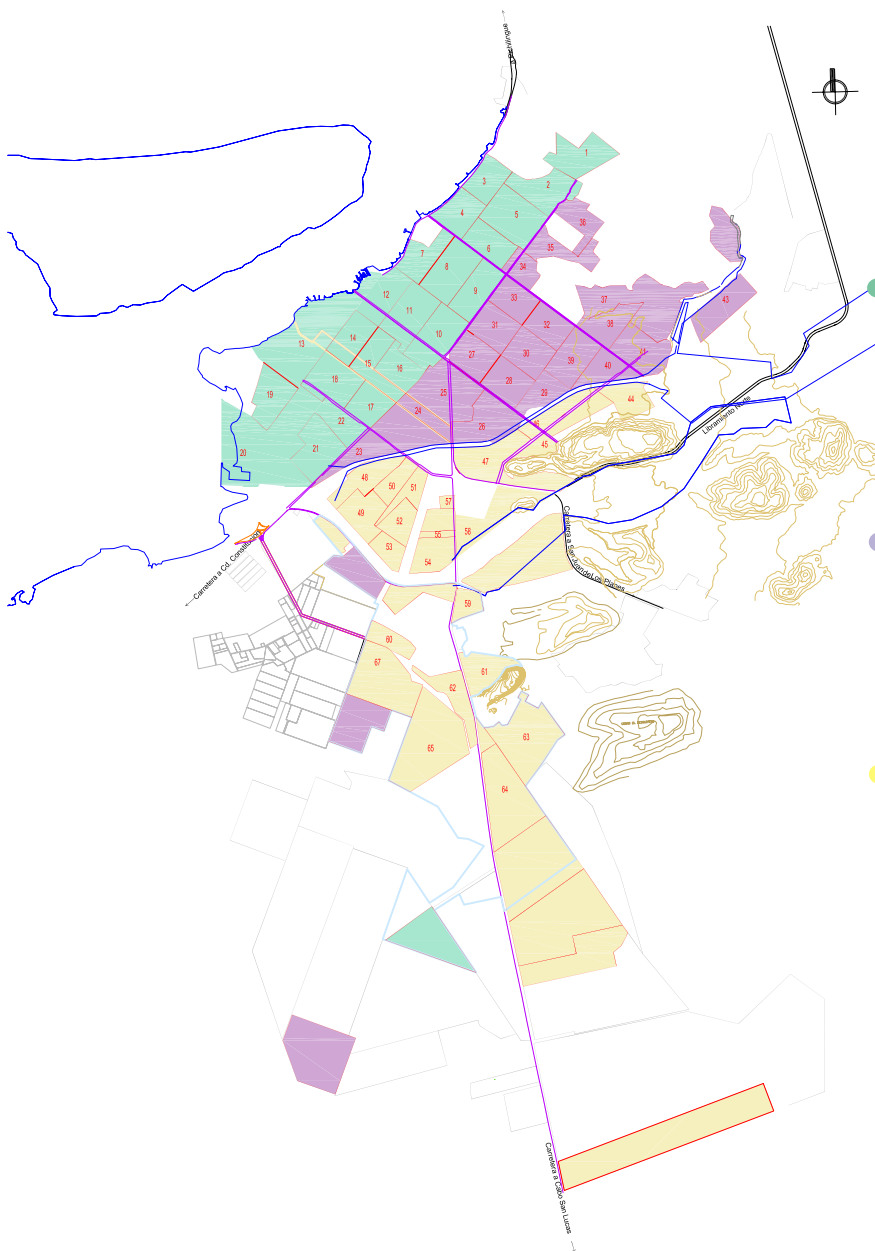
Los sectores corresponden a una organización de tipo administrativa para efectos de atención al usuario, y no a una sectorización de tipo hidráulica.

\*El sector 6 no aparece en este plano, corresponde a Chametla y El Centenario.

\*\*El sector 8 corresponde a una delimitación preliminar. A la fecha de publicación de este plano aun se encontraba en proceso su delimitación oficial.

ELABORÓ: Flor Barreto Cosío.

## 1.24 Sectores y zonas para la recolección de basura de acuerdo a la Dirección General de Servicios Públicos Municipales en la ciudad de La Paz, B.C.Sur, 2005-2007



**Sector 1**  
 Col. Pedregal del Cortés, Col. Inalámbrica, Col. Esterito, Col. Cd. del Cielo, Col. El Manglito, Zona Comercial, Misión Las Palmas (Fracc. Juárez), Col. Ladrillera, Col. Colina de la Cruz, Sector Inalapa, Col. Pueblo Nuevo, Col. Playa Palo de Santa Rita, C. H. Los Girasoles, Jardines de La Paz, Zona Central, Solidaridad Infonavit, Fracc. Nuevo Res. Las Garzas, Col. Conchalito Arcos del Sol, Col. Puesta del sol, Col. La Esperanza, Conjunto Hab. Los Misioneros, Mineros, La Sirena, Balandra Puesta del Sol, Pueblo Nuevo 1 y 2, Los Pericúes, Sector Santa Rita, Las Garzas Infonavit, Fracc. Las Garzas Agrícola, Nueva Puesta del Sol, Sector La Selva Fidepaz, Fracc. Campestre, CCC y Perla, Fracc. Res. Loreto, Fracc. Las Arboledas, Fracc. California, Olas Altas INVI

**Sector 2**  
 Fracc. Perla, Col. Los Olivos, Col. Agustín Olachea, Col. Petrolera, Col. Antonio Navarro Rubio, Col. Las Garzas, Col. La Riconada, Col. Villas de Guadalupe, Col. Burocrática Ruiz Cortines, Col. Domingo Carballo Félix, Las Palmas, Fracc Priv. Las Garzas, C.H. 17 de Octubre, Popular Indeco, Col. Emiliano Zapata, C.H. El Pescador, Col. Guadalupe Victoria, Zona Militar, Res. Las Garzas, Col. Loma Obrera, Rinconada Lázaro Cárdenas, C.H. Las Grullas, Col. Loma Linda, Col. Manuel Márquez de León, Col. Independencia, Col. La Escondida, Col. Guerrero, Col. Lienzo Charro, Col. Lázaro Cárdenas, Col. Francisco Villa, Col. San Pablo Guelatao, Conjunto Habitacional Miramar

**Sector 3**  
 Revolución, Borrego Cimarrón, Miguel Canseco, C.H. Molino Harinero II, Bucrática Las Garzas, Reforma, Col. Indeco, Fracc. Popular Garzas V, Los Cactus, Oro Blanco, Angél Cesar Mendoza, Fracc. Santa Rita, Col. 8 de Octubre 2a. Sección, Fracc. Las Americas, El Calendrio, Fracc. Santa Fé, Fracc. Villa Victoria, San Fernando, Solidaridad Mezquitito I y II, Fracc. Misiones, El Mezquitito Invi, Col. Diana Laura, Fracc. El Dorado, El Progreso, Vivah El Progreso, Los Tabachines, La Fuente, Fracc. La Herradura, Fracc. Camino Real, Ayuntamiento, Arcoiris, Arcoiris II, Arcoiris III, Col. Flores Magón, Col. Roma, Col. Benito Juárez, Col. 20 de Noviembre, Rosaura Zapata, Col. Bellavista, Col. Bellavista Plus, Libertad, Clemente Guillén, Col. Tecnológico, Zona Industrial, Jardines del Sur, Cihuatan (Costa Azul), Col. 8 de Octubre 1a. Sección, Fracc. Calafia, Col. Agua Escondida, Paseos del Sol, Los Bledales, Col. El Cardonal, Sector UABCS, C.H. Donceles 28, Río Blanco, C.H. Embotelladores, Fracc. Balandra, C.H. Molino Harinero, Unidad Hab. Fuerza Aérea, Col. Agustín Arreola, Fraccionamiento Sudcalifornia, Civilizadores I, Civilizadores II, Col. Santa María, 3 de Mayo, 3 de Mayo II

Simbología  
 Límite de barrio

FUENTE: El plano fue construido con base en: H. XII Ayuntamiento de La Paz, Dirección General de Asentamientos Humanos y Obras Públicas, Dirección de Catastro, Plano por colonias de la ciudad de La Paz, departamento de geomática, La Paz, 2005; con información de la Dirección General de Servicios Públicos Municipales de La Paz.

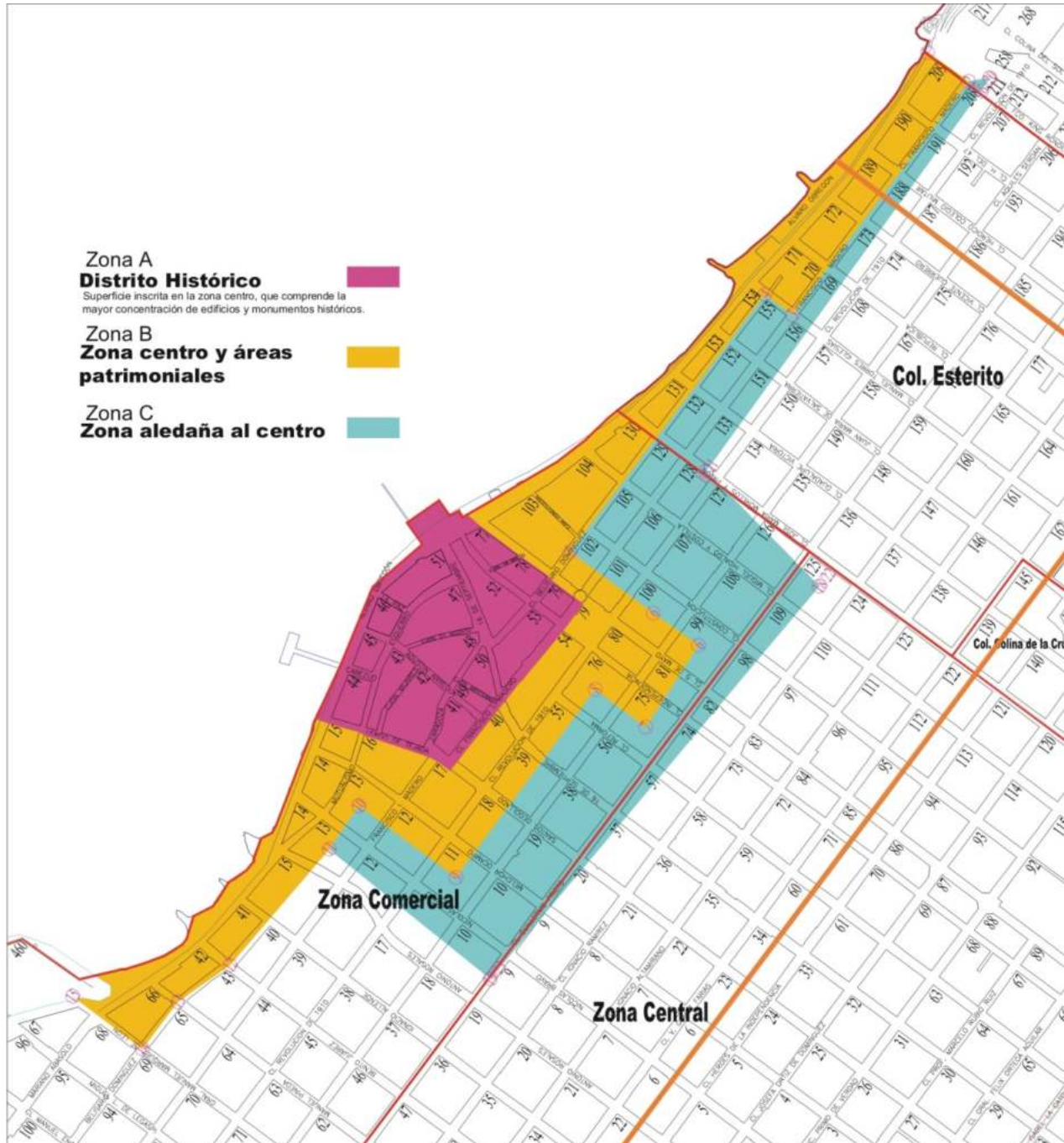
Los límites de las colonias Pedregal del Cortés, Lomas de Palmira, Paseos del Cortés, Residencial La Piedra, Colina del Sol y San Pablo Guelatao fueron tomados del Centro Estatal de Información, Plano de Equipamiento de la ciudad de La Paz versión preliminar, La Paz, 2006.

**OBSERVACIONES:**

La sectorización corresponde a la organización operativa de la dependencia. De acuerdo con la dependencia algunas zonas aun no han sido numeradas. Chametla y El Centenario no aparecen en este plano.  
 C.H.: Conjunto Habitacional, U.H.: Unidad Habitacional, Fracc.: Fraccionamiento, Res.: Residencial, Col.: Colonia.

ELABORÓ: Flor Barreto Cosío.

## 1.25 Plano del distrito histórico de la ciudad de La Paz, B.C.Sur

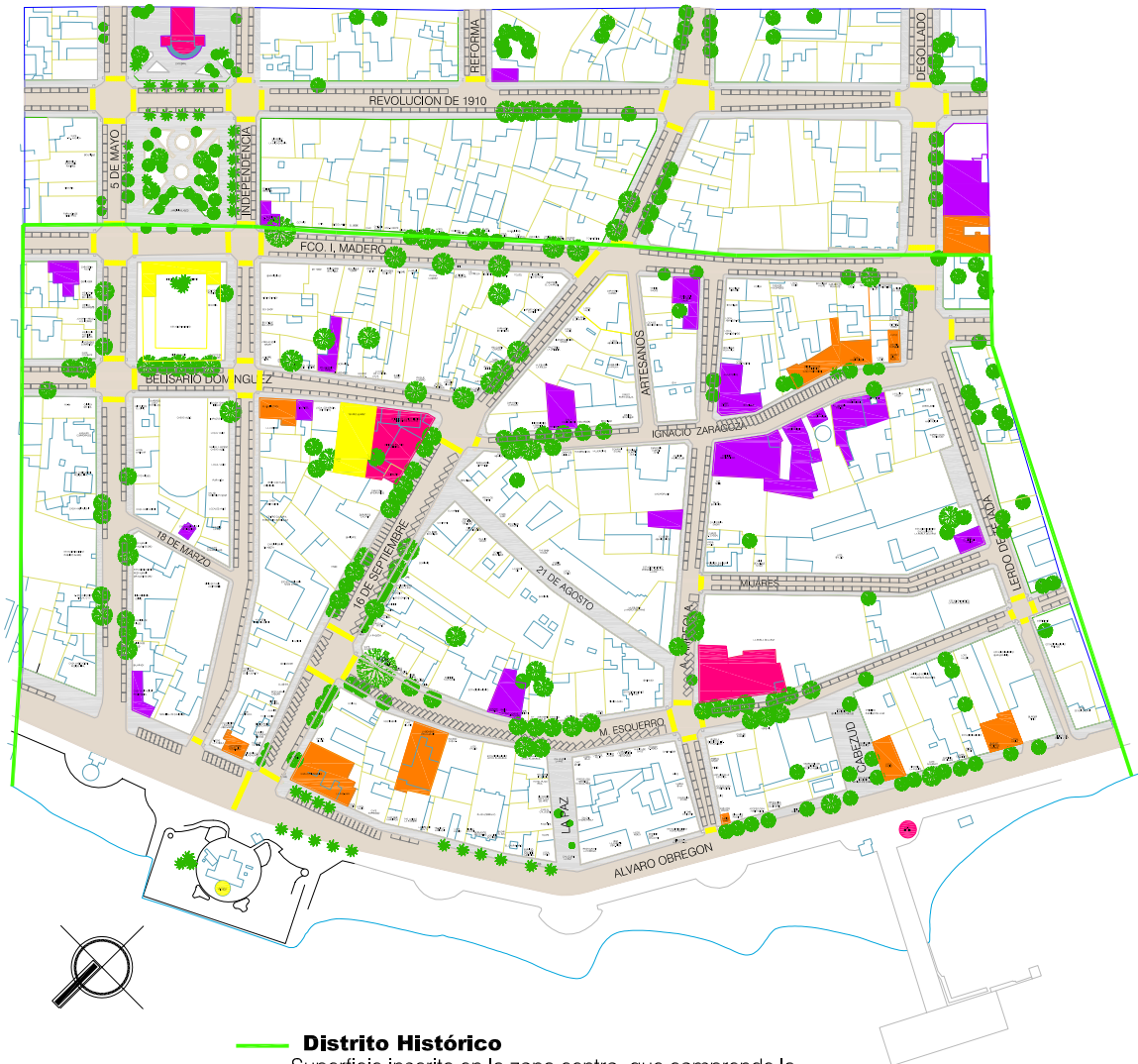


FUENTE: El plano fue construido con base en: H. XII Ayuntamiento de La Paz, Dirección General de Asentamientos Humanos y Obras Públicas, Dirección de Catastro, Plano por colonias de la ciudad de La Paz, departamento de geomática, La Paz, B.C.Sur, 2005; Centro Estatal de Información, Gobierno del Estado de B.C.Sur, Secretaría de Promoción y Desarrollo Económico, Plano de Equipamiento Ciudad de La Paz Versión Preliminar, área de cartografía, La Paz, B.C.Sur, actualizado a noviembre de 2006.

Los límites para el Distrito histórico, zona centro y áreas patrimoniales y zona aledaña al centro fueron tomados de IX Ayuntamiento de La Paz, Reglamento de imagen urbana del municipio de La Paz, Baja California Sur, cap.I, art.3; anexos técnico para la zona centro de la cd. de La Paz, B.C.Sur, sección I, La Paz, B.C.Sur, 1998.

ELABORÓ: Flor Barreto Cosío.

## 1.26 Plano de localización de inmuebles históricos en el distrito histórico de la ciudad de La Paz, B.C.Sur, 2007



### Distrito Histórico

Superficie inscrita en la zona centro, que comprende la mayor concentración de edificios y monumentos históricos.  
*Reglamento de Imagen Urbana, Municipio de La Paz*

### SIMBOLOGIA

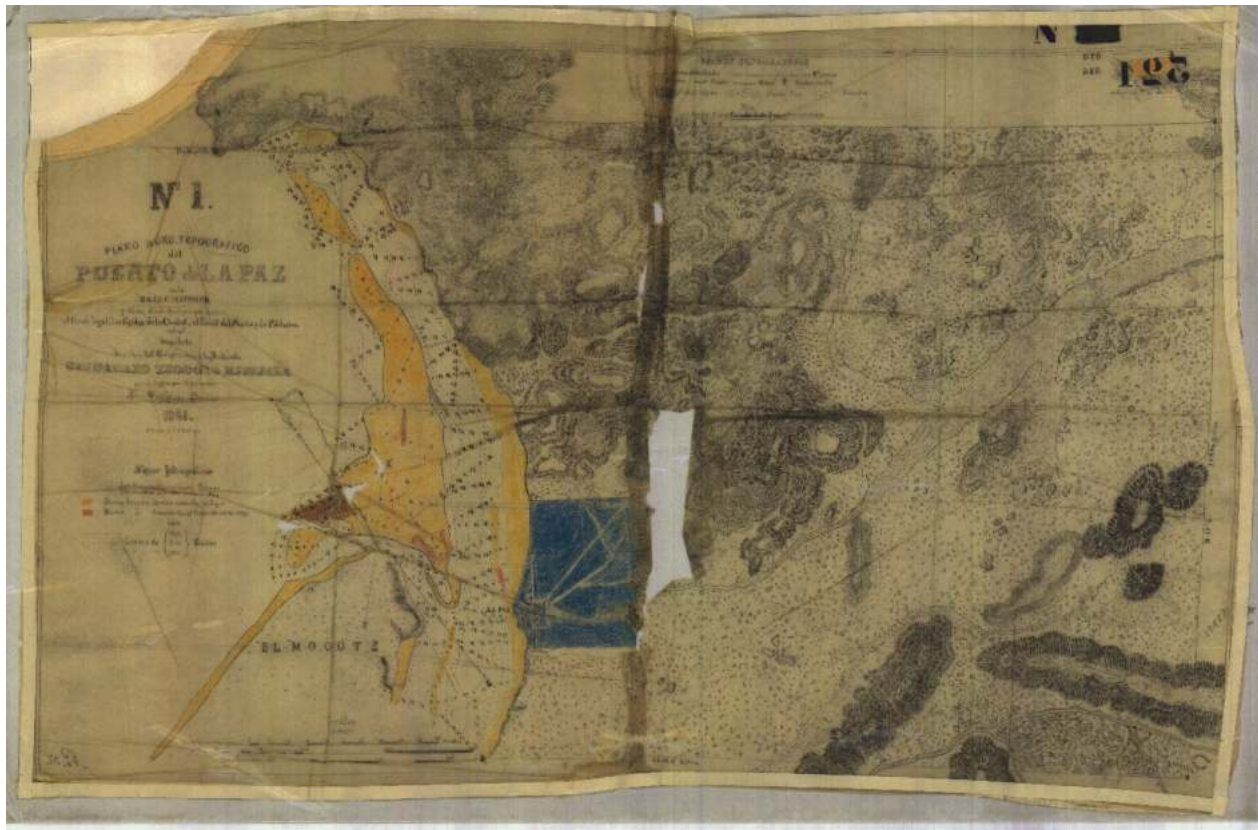
- (11) Inmuebles históricos catalogados por el INAH
- (4) Inmuebles históricos símbolos de la ciudad
- (21) Inmuebles históricos del siglo XX por catalogar
- (3) Réplicas de inmuebles históricos

FUENTE: El plano fue construido con base en: H. XII Ayuntamiento de La Paz, Dirección General de Asentamientos Humanos y Obras Públicas, Dirección de Catastro, Plano por colonias de la ciudad de La Paz, departamento de geomática, La Paz, B.C.Sur, 2005; INAH, *Catálogo nacional de Monumentos históricos inmuebles. Baja California Sur*, SEP-INAH, mayo 1986, primera edición; Flor Barreto Cosío, Alinne Zamora, Rocio Rochin Cota, *Arquitectura e Historia del primer y segundo cuadro de la ciudad de La Paz, siglos XIX y XX*, (tesis de licenciatura), La Paz, Baja California Sur, ITLP, Arquitectura, 2005, Anexos, plano 16.

Los límites para el Distrito histórico, zona centro y áreas patrimoniales y zona alledaña al centro fueron tomados de IX Ayuntamiento de La Paz, Reglamento de imagen urbana del municipio de La Paz, Baja California Sur, cap. I, art. 3; anexos técnico para la zona centro de la cd. de La Paz, B.C.Sur, sección I, La Paz, B.C.Sur, 1998.

ELABORÓ: Flor Barreto Cosío.

## 1.27 Plano de la ciudad de La Paz para fines de 1861



### ***El primer plano de la ciudad de La Paz***

**Instrucciones relativas al primer plano de la ciudad de La Paz, cuyo contenido está iniciado con el señor agrimensor Don Guillermo Denton.**

1.-La Plaza servirá de punto céntrico para la medición.

2.-La extensión del fundo legal será 800 metros por cada viento; a la parte del mar llegarán las medidas 25 varas antes de la orilla del agua o más bien desde una línea recta tomada de la casa destruida llamada garita vieja; los metros que falten por esta parte se agregarán por partes iguales por los demás rumbos, de manera que el fundo legal forme un cuadro perfecto en lo posible.

3.-Las medidas de los ejidos comenzarán en los linderos del Palo, cerca de la playa y allí se fijará la primera mojonera; desde ese punto se tirará una línea recta de dos leguas fijándose la segunda mojonera; desde este punto se tirará otra línea recta de la misma distancia fijándose la tercera mojonera, y desde ese punto se tirará la última línea de tierra de las mismas dos leguas donde quedará la última mojonera que, con la primera del Palo, marcará la última línea de manera que los ejidos formen otro cuadro de dos leguas de viento.

4.-En el plano debe figurar el canal o toda la parte cubierta de agua desde la bahía de la población hasta la orilla opuesta del Mogote, delineando ligeramente el bajo que corre hasta el cerro de la Calavera; pero otra parte no se comprende en las medidas de la ciudad.

5.-La población que ya está formada abajo (entre la playa y las mesas) se delinearé tal como está, pero el demás terreno del fundo legal se marcará por manzanas numeradas de cien metros por lado, formando cuadrados perfectos, a excepción de las manzanas que corren en línea recta después de la Casa de Gobierno sobre los mismos cien metros que tienen las demás.

6.-Las calles tendrán veinte metros de ancho o la misma medida que tiene la que divide la Casa de Gobierno con la del coronel José María Gómez que tiene en frente.

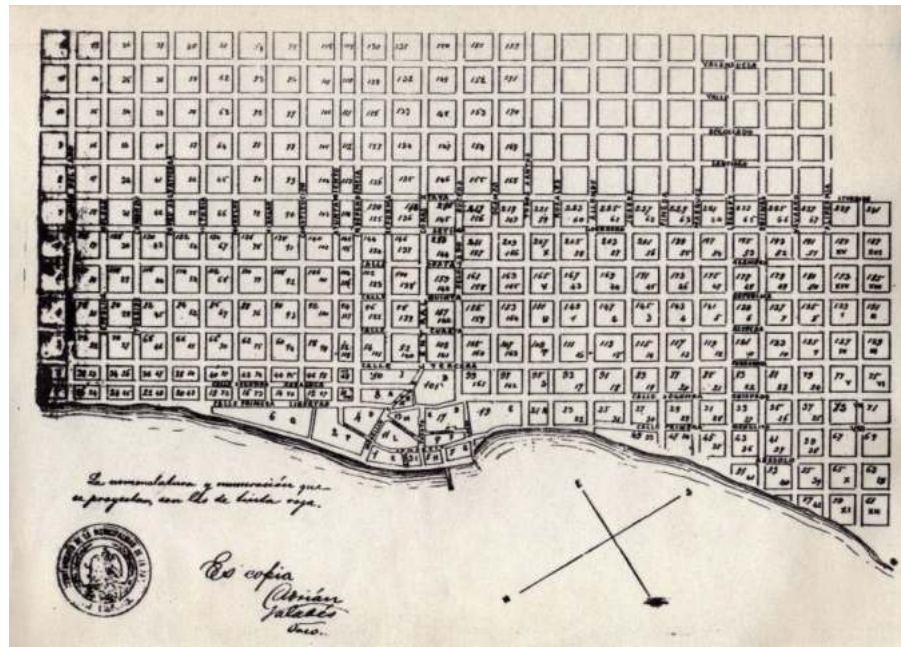
7.-Serán de cuenta del señor agrimensor todos los gastos relativos al plano de la ciudad, tal como queda explicado.

8.-El señor Dentón entregará al gobierno cuatro ejemplares de dicho plano. El mismo señor podrá hacer al calce las observaciones que tenga por conveniente para rectificar los puntos indicados en estas instrucciones, a fin de formalizar con el Gobierno del Territorio este contrato y que proceda a su ejecución.

La Paz, septiembre 23 de 1861 Teodoro Riverrol (Rúbrica)<sup>1</sup>

<sup>1</sup>Leonardo Reyes Silva, Historia del Municipio de La Paz, H XII Ayuntamiento del municipio de La Paz, La Paz B.C.Sur, junio 2006, primera edición, p.133

## 1.28 Plano de la ciudad de La Paz, 24 de noviembre de 1886



### **El primer plano de la ciudad de La Paz, proyecto para la nueva nomenclatura y numeración de las calles de esta ciudad**

FUENTE: Archivo Histórico Pablo L. Martínez, *Plano de la ciudad de La Paz, Proyecto para la nueva nomenclatura y numeración de las calles de esta ciudad*, Acervo cartográfico, MPD, Vol. 01,1 No. 79, Acervo documental, Vol. 201, Doc. 281, año 1886, Adrián Valadés, Secretario del Ayuntamiento de La Paz, noviembre 24, 1886.

#### OBSERVACIONES:

Este plano contiene la traza urbana que tenía para la segunda mitad del siglo XIX la ciudad de La Paz, así como el primer nomenclatura de calles. Corresponde a un plano fechado el 24 de noviembre de 1886 obtenido del acervo cartográfico de Archivo Histórico Pablo L. Martínez.

## 1.29 Plano de la ciudad de La Paz, 13 de julio de 1892



### **Diagrama que explica el sistema de numeración para las casas de la ciudad**

FUENTE: Archivo Histórico Pablo L. Martínez, *Plano de la ciudad de La Paz, Diagrama que explica el sistema de numeración para las casas de la ciudad de La Paz*, Acervo cartográfico, MPD, Vol. 01.1, No. 95, Acervo documental, Vol. 237, Doc. 26, año 1892, Rafael Osuna, Presidente del Ayuntamiento de La Paz, julio 13, 1892.

# PARTE II. CUADROS ESTADÍSTICOS Y GRÁFICAS DE INDICADORES GENERALES





## II.1 1990, 1995, 2000 y 2005: Comparación de datos seleccionados de Baja California Sur y el municipio de La Paz



**Cuadro: II.1.1**

**Ubicación geográfica de localidades que son cabeceras subdelegacionales, delegacionales y municipal en el municipio de La Paz y población 1990, 1995, 2000 y 2005**

Cabecera	Nombre	Clave		Ubicación Geográfica			Población			
				Longitud	Latitud	Altitud	1990	1995	2000	2005
		Localidad	Municipio	° / ' / "	° / ' / "	msnm				
Subdelegación	Pescadero	0684	OO3	110° 10' 06"	23° 21' 52"	60	*	1,335	1,439	1,634
Subdelegación	Veladero	1060	OO3	110° 07' 37"	23° 38' 38"	400	n.d	n.d	n.d	2
Subdelegación	La Matanza	1510	OO3	110° 16' 48"	23° 38' 11"	160	*	41	63	73
Subdelegación	Texcalama	0895	OO3	110° 03' 46"	23° 26' 56"	380	*	19	21	31
Subdelegación	Ejido Plutarco Elías Calles	0482	OO3	110° 08' 34"	23° 13' 14"	20	88	77	85	50
Subdelegación	Saltito de Los García	0756	OO3	110° 00' 47"	23° 13' 18"	320	41	38	31	31
Subdelegación	El Aguaje	0351	OO3	110° 03' 01"	23° 15' 46"	160	16	18	18	15
Subdelegación	San Andrés	0241	OO3	110° 02' 54"	23° 23' 19"	320	*	22	19	16
Subdelegación	El Refugio	0732	OO3	110° 04' 57"	23° 19' 12"	260	*	n.d	10	16
Subdelegación	Los Horconcos	1488	OO3	110° 01' 29"	23° 20' 31"	460	23	18	17	14
Subdelegación	Santa Gertrudis	1621	OO3	110° 04' 28"	23° 32' 05"	520	30	38	34	13
Subdelegación	Las Playitas (El Batequito)	1760	OO3	110° 16' 03"	23° 29' 20"	20	18	n.d	n.d	2
Subdelegación	Matancitas	0170	OO3	110° 04' 27"	23° 09' 15"	300	11	12	48	11
Subdelegación	San Venancio <sup>1/</sup>	0860	OO3	110° 02' 15"	23° 17' 17"	230	n.d	n.d	n.d	n.d
Subdelegación	Melitón Albáñez Domínguez	0944	OO3	110° 25' 15"	23° 39' 42"	25	56	81	173	1,154
<b>Delegación</b>	<b>Todos Santos</b>	0003	OO3	110° 13' 24"	23° 26' 55"	10	3,384	3,765	3,940	4,078
Subdelegación	El Triunfo	0911	OO3	110° 06' 22"	23° 48' 14"	500	339	327	320	276
Subdelegación	El Rosario I (Las Gallinas)	0237	OO3	110° 06' 44"	23° 44' 35"	440	*	79	85	67
Subdelegación	Los Divisaderos	0525	OO3	110° 08' 34"	23° 53' 34"	500	43	37	32	32
Subdelegación	Palo de Arco	0658	OO3	110° 08' 22"	23° 52' 43"	520	n.d	n.d	n.d	3
Subdelegación	Agua de San Antonio (San Antonio de la Sierra) <sup>2/</sup>	1584	OO3	109° 56' 37"	23° 41' 10"	840	n.d	n.d	n.d	2
Subdelegación	Alvaro Obregón	0371	OO3	110° 11' 41"	23° 52' 39"	360	79	77	68	61
Subdelegación	Valle Perdido	0915	OO3	110° 07' 25"	23° 41' 47"	400	11	30	28	19
Subdelegación	Los Palos Verdes	0664	OO3	109° 50' 49"	23° 38' 28"	450	n.d	n.d	n.d	5
Subdelegación	Texcalama	0894	OO3	110° 02' 22"	23° 51' 16"	280	*	21	12	10
Subdelegación	El Carrizal	0458	OO3	110° 18' 45"	23° 47' 10"	160	52	318	392	433
<b>Delegación</b>	<b>San Antonio</b>	0766	OO3	110° 03' 26"	23° 48' 29"	400	*	592	676	468
Subdelegación	San Hilario (El Cien)	0258	OO3	111° 00' 05"	24° 20' 44"	160	52	59	59	50
Subdelegación	Santa María de Torís	1717	OO3	111° 01' 36"	24° 53' 58"	240	87	97	108	41
Subdelegación	La Soledad	0306	OO3	110° 48' 56"	24° 48' 46"	340	*	65	13	15
Subdelegación	San Pedro de la Presa	0687	OO3	110° 59' 38"	24° 50' 53"	240	24	44	687	34
Subdelegación	El Caporal	1700	OO3	111° 11' 55"	24° 47' 52"	120	12	n.d	n.d	6
Subdelegación	Santa Rita	0849	OO3	111° 28' 01"	24° 35' 26"	40	*	132	150	160
Subdelegación	San Fermín	0251	OO3	110° 56' 56"	24° 29' 28"	150	15	13	12	12
Subdelegación	Santa Fé (Colonia Tepeyac)	0289	OO3	111° 12' 46"	24° 18' 18"	10	16	13	11	15
Subdelegación	El Paso de Encinas (El Paso de Iritú) <sup>3/</sup>	1706	OO3	111° 09' 07"	24° 46' 52"	200	n.d	n.d	n.d	4
Subdelegación	Puerto Chale	0224	OO3	111° 33' 13"	24° 25' 21"	1	198	209	212	256
<b>Delegación</b>	<b>Los Dolores (Las Pocitas)</b>	0219	OO3	111° 06' 20"	24° 23' 40"	50	198	269	237	293
Subdelegación	El Ancón	1050	OO3	110° 06' 04"	24° 00' 42"	610	*	63	75	76
Subdelegación	Agua Amarga	0336	OO3	109° 54' 05"	23° 58' 46"	20	*	294	334	284
Subdelegación	El Sargento	1630	OO3	109° 59' 40"	24° 04' 49"	20	658	777	848	836
<b>Delegación</b>	<b>Los Planes</b>	0697	OO3	109° 56' 10"	23° 58' 01"	20	1,280	1,101	930	819

Cuadro: II.1.1

...Continuación

Cabecera	Nombre	Clave		Ubicación Geográfica			Población			
				Longitud	Latitud	Altitud	1990	1995	2000	2005
		Localidad	Municipio	° / ' / "	° / ' / "	msnm				
Subdelegación	El Coro	0487	OO3	109° 46' 09"	23° 38' 15"	500	42	44	40	35
Subdelegación	El Cardonal	1424	OO3	109° 44' 54"	23° 50' 45"	10	*	177	170	125
Subdelegación	San Bartolo	0771	OO3	109° 50' 39"	23° 44' 16"	380	458	379	352	285
<b>Delegación</b>	<b>Los Barriles</b>	0392	OO3	109° 42' 19"	23° 40' 53"	20	588	590	716	1,056
Subdelegación	El Centenario	0092	OO3	110° 24' 52"	24° 06' 09"	15	2,081	2,904	3,472	3,626
Subdelegación	San Juan de la Costa	0963	OO3	110° 41' 23"	24° 22' 16"	30	383	396	427	53
Subdelegación	Alfredo V. Bonfil	0945	OO3	110° 34' 04"	24° 08' 55"	70	159	156	152	128
Subdelegación	El Progreso <sup>4/</sup>	n.d.	OO3	110° 42' 00"	23° 49' 57"	20	n.d.	n.d.	n.d.	n.d.
Subdelegación	NCPE/ Conquista Agraria	0985	OO3	110° 48' 55"	23° 58' 56"	60	145	191	189	178
Subdelegación	San Pedro	0277	OO3	110° 15' 52"	23° 55' 40"	200	*	377	485	497
Subdelegación	Chametla	0108	OO3	110° 22' 33"	24° 05' 54"	5	1,210	1,563	1,829	1,731
Subdelegación	La Fortunas <sup>5/</sup>	0129	OO3	110° 15' 00"	24° 13' 03"	95	n.d.	n.d.	n.d.	n.d.
Subdelegación	El Calandrio	1904	OO3	110° 19' 49"	24° 04' 44"	20	n.d.	15	1	15
Subdelegación	San Evaristo	0778	OO3	110° 42' 43"	24° 54' 54"	20	80	93	105	61
<b>Cabecera Municipal</b>	<b>La Paz</b>	0001	OO3	110° 18' 39"	24° 08' 32"	10	137,641	154,314	162,954	189,176

FUENTE: XII Ayuntamiento de La Paz, Secretaría General, Coordinación de Delegaciones; Gobierno del Estado de B.C.Sur, Centro Estatal de Información, *Compendio Estadístico 1998-2004. Municipios de Baja California Sur. Cuaderno de Datos Básicos 2005.*, Tomo 1. p. 48; INEGI, *II Censo de Población y Vivienda 2005, Principales Resultados por Localidad 2005 (ITER)*, [www.inegi.gob.mx](http://www.inegi.gob.mx).

1/ Para el II Censo 2005, esta subdelegación no aparece.

2/ Para el II Censo San Antonio de la Sierra aparece como Agua de San Antonio.

3/ Para el II Censo El Paso de Iritú aparece como El Paso de Encinas.

4/ Hay una localidad con este mismo nombre en el documento por localidades de INEGI con clave 2684 a una altitud de 240 mts. ubicada en 110°13'35" de longitud y 23°38'31" de latitud, con una población de 9 habitantes.

5/ Hay tres localidades con este mismo nombre en el documento por localidades de INEGI, la primera con clave 0553 a una altitud de 420 mts. ubicada en 110°58'43" de longitud y 25°01'00" de latitud, con una población de 2 habitantes; la segunda con clave 0953 a una altitud de 130 mts. ubicada en 111°13'01" de longitud y 24°39'11" de latitud, con una población de 41 habitantes; y la tercera con clave 1322 a una altitud de 180 mts. ubicada 110°15'43" de longitud y 23°38'25" de latitud, con una población de 9 habitantes.

OBSERVACIONES:

La población corresponde únicamente a las localidades que son cabeceras delegacionales, subdelegacionales y a la cabecera municipal, sin contemplar las localidades que se encuentran dentro de cada jurisdicción.

msnm: metros sobre el nivel medio del mar.

n.d. no disponible.

\* No identificable.

NCPE: Nuevo Centro de Población Ejidal.

La responsabilidad de validar la lista de Delegaciones y Subdelegaciones estuvo a cargo del Prof. Ricardo Hernández Manriquez, Coordinación de Delegaciones del XII Ayuntamiento de La Paz.

ELABORÓ: Patricia Mijares Ramirez y Liliana Bareño Villa.

**Cuadro: II.1.2**

**Población total por sexo, por municipio en B.C.Sur, 1990, 1995, 2000 y 2005**

Municipio	Población					
	1990 <sup>1/</sup>			1995 <sup>2/</sup>		
	Hombres	Mujeres	Total	Hombres	Mujeres	Total
La Paz	81,299	79,671	160,970	91,658	90,760	182,418
Comondú	37,643	36,703	74,346	33,385	32,711	66,096
Mulegé	19,786	18,742	38,528	23,714	22,249	45,963
Los Cabos	23,105	20,815	43,920	37,179	33,852	71,031
Loreto <sup>5/</sup>				5,077	4,909	9,986
<b>B.C.Sur</b>	<b>161,833</b>	<b>155,931</b>	<b>317,764</b>	<b>185,936</b>	<b>179,572</b>	<b>375,494</b>

**Cuadro: II.1.2**

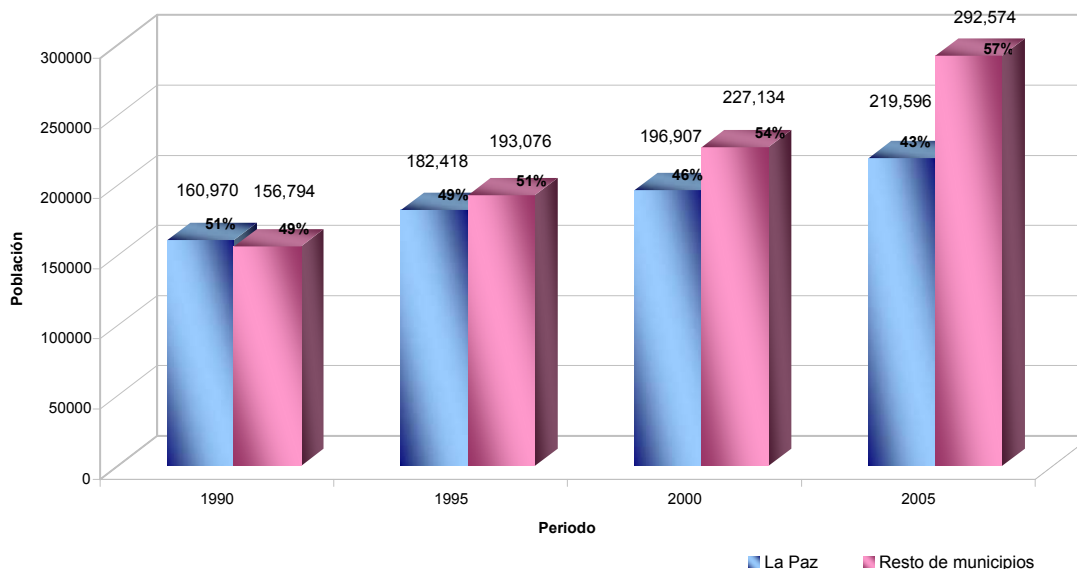
**...Continuación**

Municipio	Población					
	2000 <sup>3/</sup>			2005 <sup>4/</sup>		
	Hombres	Mujeres	Total	Hombres	Mujeres	Total
La Paz	98,813	98,094	196,907	109,827	109,769	219,596
Comondú	31,960	31,904	63,864	32,157	31,673	63,830
Mulegé	23,593	22,396	45,989	27,620	25,123	52,743
Los Cabos	55,756	49,713	105,469	85,662	78,500	164,162
Loreto <sup>5/</sup>	6,128	5,684	11,812	6,022	5,817	11,839
<b>B.C.Sur</b>	<b>210,122</b>	<b>202,107</b>	<b>424,041</b>	<b>255,266</b>	<b>245,065</b>	<b>512,170</b>

FUENTE: INEGI, *XI Censo General de Población y Vivienda 1990, Resultados definitivos*. Cuadro: 2, p. p. 2-5; *Conteo de Población y Vivienda 1995, Resultados definitivos*. Cuadro: Población 2, p. p. 38-46; *XII Censo General de Población y Vivienda 2000, Tabulados básicos*. Cuadro: Población 2, p. p. 40-48; *II Conteo de Población y Vivienda 2005, Resultados definitivos*. Cuadro: Población 4; [www.inegi.gob.mx](http://www.inegi.gob.mx).

- 1/ Para la población de B. C. Sur, se incluye a la población estimada de 3,216 personas.
  - 2/ Para la población de B. C. Sur, se incluye a la población estimada de 636 personas.
  - 3/ Para la población de B. C. Sur, se incluye a la población estimada de 2,728 personas.
  - 4/ Para la población de B.C.Sur, se incluye a la población estimada de 22,357 personas.
  - 5/ Para 1990 los datos del municipio de Loreto están incluidos en el municipio de Comondú, ya que Loreto se crea en 1992.
- ELABORÓ: Liliana Bareño Villa.

**Población total en el municipio de La Paz y resto de municipios en B. C. Sur, 1990, 1995, 2000 y 2005**



### Cuadro: II.1.3

#### Población total por rango de edad por municipio en B. C. Sur, 1990, 1995, 2000 y 2005

Municipio	Población total				Rango de edad			
					0-14			
	1990 <sup>1/</sup>	1995 <sup>2/</sup>	2000 <sup>3/</sup>	2005 <sup>4/</sup>	1990 <sup>1/</sup>	1995 <sup>2/</sup>	2000 <sup>3/</sup>	2005 <sup>4/</sup>
La Paz	160,970	182,418	196,907	219,596	57,197	58,775	59,139	56,906
Comondú	74,346	66,096	63,864	63,830	29,101	23,758	21,570	19,694
Mulegé	38,528	45,963	45,989	52,743	14,172	16,347	15,596	16,062
Los Cabos	43,920	71,031	105,469	164,162	15,315	24,394	34,672	50,147
Loreto <sup>5/</sup>		9,986	11,812	11,839		3,600	3,867	3,530
<b>B.C.Sur</b>	<b>317,764</b>	<b>375,494</b>	<b>424,041</b>	<b>512,170</b>	<b>115,785</b>	<b>126,874</b>	<b>134,844</b>	<b>146,339</b>

### Cuadro: II.1.3

#### ...Continuación

Municipio	Rango de edad							
	15-59				60 y más			
	1990 <sup>1/</sup>	1995 <sup>2/</sup>	2000 <sup>3/</sup>	2005 <sup>4/</sup>	1990 <sup>1/</sup>	1995 <sup>2/</sup>	2000 <sup>3/</sup>	2005 <sup>4/</sup>
La Paz	94,650	112,847	123,694	135,663	8,135	10,386	12,434	15,490
Comondú	41,026	38,487	37,497	38,193	3,396	3,727	4,282	5,073
Mulegé	21,853	26,500	26,552	31,095	2,470	2,948	3,238	3,950
Los Cabos	24,847	43,339	65,418	98,249	2,098	2,885	4,053	5,696
Loreto <sup>5/</sup>		5,756	7,034	7,344		626	782	844
<b>B.C.Sur</b>	<b>182,376</b>	<b>226,929</b>	<b>260,195</b>	<b>310,544</b>	<b>16,099</b>	<b>20,572</b>	<b>24,789</b>	<b>31,053</b>

### Cuadro: II.1.3

#### ...Continuación

Municipio	Rango de edad			
	N. E.			
	1990 <sup>1/</sup>	1995 <sup>2/</sup>	2000 <sup>3/</sup>	2005 <sup>4/</sup>
La Paz	988	410	1,640	11,537
Comondú	823	124	515	870
Mulegé	33	168	603	1,636
Los Cabos	1,660	413	1,326	10,070
Loreto <sup>5/</sup>		4	129	121
<b>B.C.Sur</b>	<b>3,504</b>	<b>1,119</b>	<b>4,213</b>	<b>24,234</b>

FUENTE: INEGI, *XI Censo General de Población y Vivienda 1990, Resultados definitivos*. Cuadro: 2, p. p. 2-5; *Conteo de Población y Vivienda 1995, Resultados definitivos*. Cuadro: Población 2, p. p. 38-46; *XII Censo General de Población y Vivienda 2000, Tabulados básicos*. Cuadro: Población 2, p. p. 40-48; *II Conteo de Población y Vivienda 2005, Resultados definitivos*. Cuadro: Población 4; [www.inegi.gob.mx](http://www.inegi.gob.mx).

1/ Para la población de B. C. Sur, se incluye a la población estimada de 3,216 personas.

2/ Para la población de B. C. Sur, se incluye a la población estimada de 636 personas.

3/ Para la población de B. C. Sur, se incluye a la población estimada de 2,728 personas.

4/ Para la población de B.C.Sur, se incluye a la población estimada de 22,357 personas.

5/ Para 1990 los datos del municipio de Loreto están incluidos en el municipio de Comondú, ya que Loreto se crea en 1992.

OBSERVACIONES:

N. E. No especificado.

ELABORÓ: Liliانا Bareño Villa.

**Cuadro: II.1.4**  
**Población total por sexo, por municipio en B.C.Sur, 2000 y 2005**

Municipio	2000			2005		
	Hombres	Mujeres	Total	Hombres	Mujeres	Total
La Paz	101,569	100,564	202,133	112,312	110,276	222,588
Comondú	32,671	32,525	65,196	34,246	33,812	68,058
Mulegé	24,293	22,990	47,283	27,228	25,555	52,783
Loreto	6,354	5,875	12,229	7,582	6,954	14,536
Los Cabos	58,501	52,009	110,510	76,879	67,779	144,658
<b>B.C.Sur</b>	<b>223,388</b>	<b>213,963</b>	<b>437,351</b>	<b>258,247</b>	<b>244,376</b>	<b>502,623</b>

FUENTE: Consejo Nacional de Población, (CONAPO). Cuadro: Población total de los municipios a mitad de año, 2000-2030; Total de hombres residentes en los municipios a mitad de año, 2000-2030; Total de mujeres residentes en los municipios a mitad de año, 2000-2030; [www.conapo.gob.mx](http://www.conapo.gob.mx)  
ELABORÓ: Liliana Bareño Villa.

**Cuadro: II.1.5**  
**Población total por rango de edad por municipio, en B. C. Sur, 2000 y 2005**

Municipio	Población total		Rango de edad					
			0-14		15-59		60 años y más	
	2000	2005	2000	2005	2000	2005	2000	2005
La Paz	202,133	222,588	60,058	59,722	129,954	147,933	12,121	14,933
Comondú	65,196	68,058	21,633	20,616	39,399	42,604	4,164	4,838
Mulegé	47,283	52,783	15,782	16,089	28,292	32,729	3,209	3,965
Loreto	12,229	14,536	3,938	4,261	7,526	9,262	765	1,013
Los Cabos	110,510	144,658	36,441	43,535	70,173	95,050	3,896	6,073
<b>B.C.Sur</b>	<b>437,351</b>	<b>502,623</b>	<b>137,852</b>	<b>144,223</b>	<b>275,344</b>	<b>327,578</b>	<b>24,155</b>	<b>30,822</b>

FUENTE: Consejo Nacional de Población, (CONAPO). Cuadro: Población total de 0 a 14 años de edad residentes en los municipios a mitad de año, 2000-2030; Población total de 15 a 59 años de edad residente en los municipios a mitad de año, 2000-2030; Población total de 60 años o más de edad residente en los municipios a mitad de año, 2000-2030; [www.conapo.gob.mx](http://www.conapo.gob.mx)  
ELABORÓ: Liliana Bareño Villa.

**Cuadro: II.1.6**  
**Número de localidades por municipio, en B.C.Sur, 1995, 2000 y 2005**

Municipio	Tamaño de localidad								
	1-49 habitantes			50-99 habitantes			100-9,999 habitantes		
	1995	2000	2005	1995	2000	2005	1995	2000	2005
La Paz	906	887	847	24	26	23	32	43	33
Comondú	831	695	571	8	4	3	30	30	29
Mulegé	437	434	423	11	10	10	32	34	39
Los Cabos	374	401	313	15	18	14	26	33	28
Loreto	142	111	121	4	4	2	5	5	4
<b>B.C.Sur</b>	<b>2,690</b>	<b>2,528</b>	<b>2,275</b>	<b>62</b>	<b>62</b>	<b>52</b>	<b>125</b>	<b>145</b>	<b>133</b>

**Cuadro: II.1.6** ...Continuación

Municipio	Tamaño de localidad			Total		
	10,000-499,999 habitantes			1995	2000	2005
	1995	2000	2005	1995	2000	2005
La Paz	1	1	1	963	957	904
Comondú	1	1	1	870	730	604
Mulegé	2	2	1	482	480	473
Los Cabos	2	3	3	417	455	358
Loreto	0	1	1	151	121	128
<b>B.C.Sur</b>	<b>6</b>	<b>8</b>	<b>7</b>	<b>2,883</b>	<b>2,743</b>	<b>2,467</b>

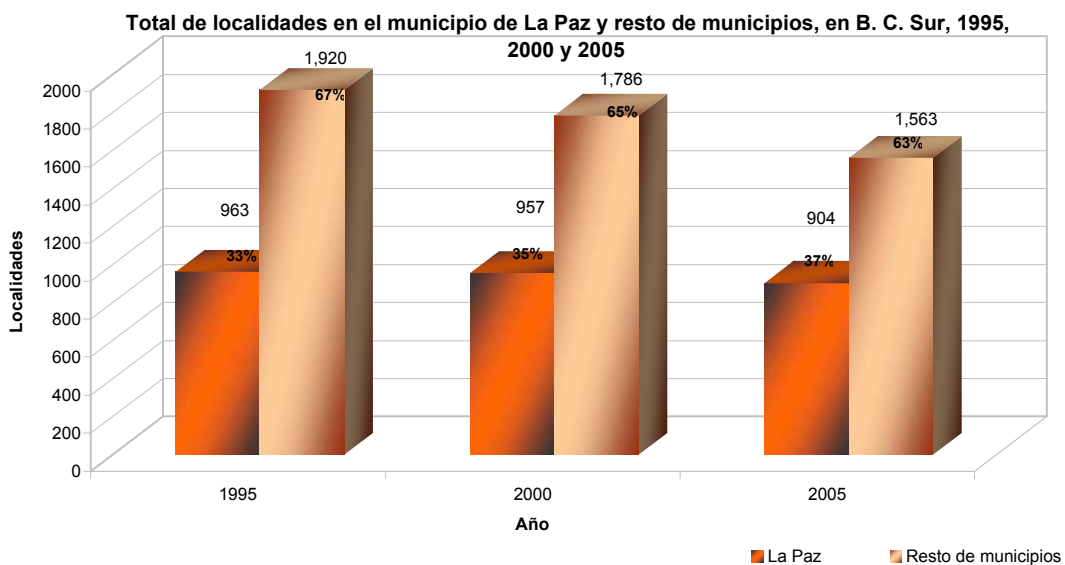
FUENTE: INEGI, *Censo de Población y Vivienda 1995, Resultados definitivos*. Cuadro: Población 1, p. 37; *XII Censo General de Población y Vivienda 2000, Tabulados básicos*. Cuadro: Población 1, p. 39; *II Censo de Población y Vivienda 2005, Resultados definitivos*. Cuadro: Población 1; [www.inegi.gob.mx](http://www.inegi.gob.mx)

OBSERVACIONES:

Para 1990 los datos toman en cuenta otros rangos de tamaño de localidad, sin embargo, el número de localidades en el municipio de La Paz es de 746, mientras que para el estado de B. C. Sur es de 2,308.

Para 1990 los datos del municipio de Loreto están incluidos en el municipio de Comondú, ya que Loreto se crea en 1992.

ELABORÓ: Lilitana Bareño Villa.





**Cuadro: II.1.7**

**Población femenina de 12 años y más según número de hijos nacidos vivos por municipio, en B. C. Sur, 2000 y 2005**

Municipio	Población femenina de 12 años y más		Número de hijos nacidos vivos					
			0-7		8-13 y más		N. E. <sup>1/</sup>	
	2000	2005	2000	2005	2000	2005	2000	2005
La Paz	74,185	81,896	67,012	75,388	3,909	3,108	3,264	3,400
Comondú	23,223	23,678	20,101	21,413	1,958	1,533	1,164	732
Mulegé	15,939	17,972	14,096	16,134	1,020	788	823	1,050
Loreto	4,134	4,393	3,651	3,979	263	208	220	206
Los Cabos	34,877	53,369	31,541	48,396	1,577	1,544	1,759	3,429
<b>B.C.Sur</b>	<b>152,358</b>	<b>181,308</b>	<b>136,401</b>	<b>165,310</b>	<b>8,727</b>	<b>7,181</b>	<b>7,230</b>	<b>8,817</b>

FUENTE: INEGI, XII Censo General de Población y Vivienda 2000. Cuadro: Fecundidad 1; p. p. 53-55; II Censo de Población y Vivienda 2005, Resultados definitivos.

Cuadro: Fecundidad 1; [www.inegi.gob.mx](http://www.inegi.gob.mx)

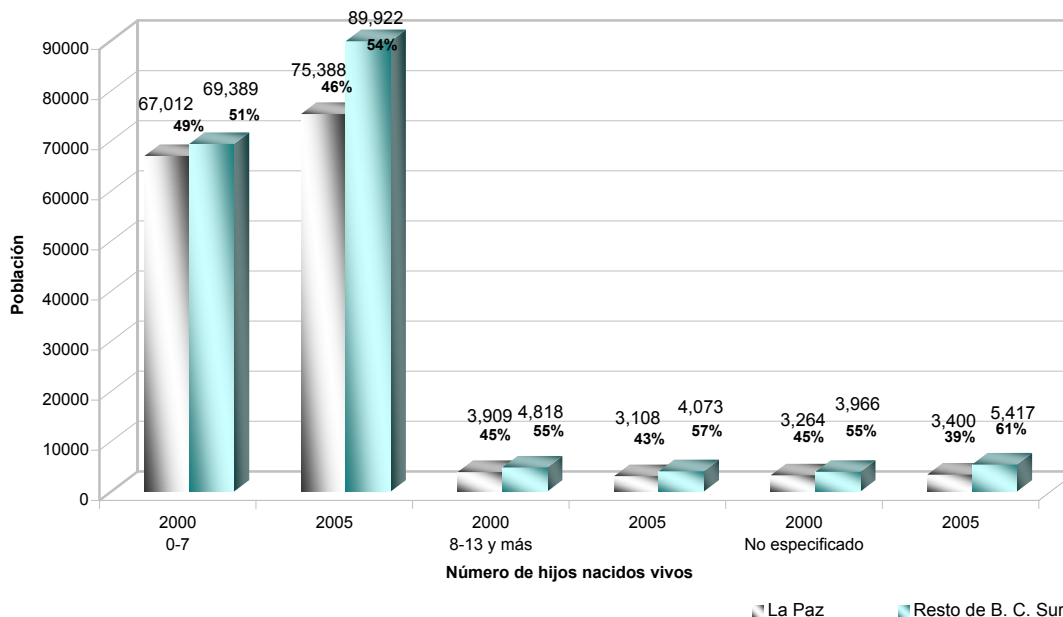
1/ Para el 2000 comprende a las mujeres que no especificaron si tienen hijos y a las que sí han tenido, sin embargo no especificaron el total de ellos.

OBSERVACIONES:

N. E. No especificado.

ELABORÓ: Liliana Bareño Villa.

**Población de 12 años y más según número de hijos nacidos vivos en el municipio de La Paz y resto de municipios, en B. C. Sur, 2000 y 2005**



**Cuadro: II.1.8**

**Población de 5 años y más según su condición de habla indígena por municipio, en B. C. Sur, 1990, 1995, 2000 y 2005**

Municipio	Habla español				No habla español			
	1990 <sup>1/</sup>	1995	2000	2005	1990 <sup>1/</sup>	1995	2000	2005
La Paz <sup>2/</sup>	1,048	1,329	1,710	1,975	55	64	99	25
Comondú	493	400	429	343	16	15	12	8
Mulegé	675	960	1,139	2,104	40	53	32	33
Loreto		13	67	36		-	1	0
Los Cabos	299	602	1,640	1,989	1	3	3	1
<b>B. C. Sur</b>	<b>2,515</b>	<b>3,304</b>	<b>4,985</b>	<b>6,447</b>	<b>112</b>	<b>135</b>	<b>147</b>	<b>67</b>

**Cuadro: II.1.8**

**...Continuación**

Municipio	N. E.				Total			
	1990 <sup>1/</sup>	1995	2000	2005	1990 <sup>1/</sup>	1995	2000	2005
La Paz <sup>2/</sup>	68	9	56	133	1,171	1,402	1,865	2,133
Comondú	20	8	24	34	529	423	465	385
Mulegé	26	9	61	274	741	1,022	1,232	2,411
Loreto		-	2	4	0	13	70	40
Los Cabos	8	3	78	136	308	608	1,721	2,126
<b>B. C. Sur</b>	<b>122</b>	<b>29</b>	<b>221</b>	<b>581</b>	<b>2,749</b>	<b>3,468</b>	<b>5,353</b>	<b>7,095</b>

FUENTE: INEGI, *XI Censo General de Población y Vivienda 1990, Resultados definitivos*. Cuadro: 6, p. p. 11-12; *Conteo de Población y Vivienda 1995, Resultados definitivos*. Cuadro: Lengua indígena 1 p. p. 60-61 y 55-57; *XII Censo General de Población y Vivienda 2000*. Cuadro: Lengua indígena 1, p. p. 87-89 y 92-94; *Conteo de Población y Vivienda 2005, Resultados definitivos*. Cuadro: Lengua Indígena 1 y lengua indígena 3; [www.inegi.gob.mx](http://www.inegi.gob.mx)

<sup>1/</sup> Para 1990 los datos del municipio de Loreto están incluidos en el municipio de Comondú, ya que Loreto se crea en 1992.

<sup>2/</sup> Las lenguas indígenas que se hablan para 1990 son: chatino, chichimeca jonaz, cochimí, cora, maya, mazahua, mixteco, mixteco de la mixteca alta, mixteco de la mixteca baja, náhuatl, otomí, purépecha, tarahumara, tlapaneco, triquí, yaqui, zapoteco y otras. Para 1995 se incluyen amuzgo, chinanteco, chontal de Oaxaca, huasteco, mayo, mazateco, mixe, ocuilteco, tepehua, totonaca, tzeltal y zoque; se excluyen: chichimeca jonaz y chochimí. Para el 2000 se incluyen: huichol, kumiai, mixteco de la costa, paipai, pápago, popoluca, tepehuán, tojolabal, tzotzil y zapoteco del rincón. Para el 2005 se incluyen: amuzgo de Guerrero, amuzgo de Oaxaca, chol, cochimi, huave, lenguas chinantecas, lenguas mixtecas, lenguas zapotecas, popoloca y tepehuano; se excluyen: chatino, chinanteco, kumiai, pápago, tepehua, tepehuán y tojolabal.

OBSERVACIONES:

N. E. No especificado.

ELABORÓ: Liliana Bareño Villa.

**Cuadro: II.1.9**  
**Población de 5 años y más que habla alguna lengua indígena por municipio y género en B.C.Sur, 1990, 1995, 2000 y 2005**

Municipio	Población que habla lengua indígena							
	Hombres				Mujeres			
	1990 <sup>1/</sup>	1995	2000	2005	1990 <sup>1/</sup>	1995	2000	2005
La Paz <sup>2/</sup>	624	722	1,020	1,214	547	680	845	919
Comondú	295	236	265	230	234	187	200	155
Mulegá	390	551	676	1,469	351	471	556	942
Loreto		9	41	18		4	29	22
Los Cabos	201	383	1,044	1,295	107	225	677	831
<b>B. C. Sur</b>	<b>1,510</b>	<b>1,901</b>	<b>3,046</b>	<b>4,226</b>	<b>1,239</b>	<b>1,567</b>	<b>2,307</b>	<b>2,869</b>

**Cuadro: II.1.9** ...Continuación

Municipio	Población que habla lengua indígena			
	Total			
	1990 <sup>1/</sup>	1995	2000	2005
La Paz <sup>2/</sup>	1,171	1,402	1,865	2,133
Comondú	529	423	465	385
Mulegá	741	1,022	1,232	2,411
Loreto		13	70	40
Los Cabos	308	608	1,721	2,126
<b>B. C. Sur</b>	<b>2,749</b>	<b>3,468</b>	<b>5,353</b>	<b>7,095</b>

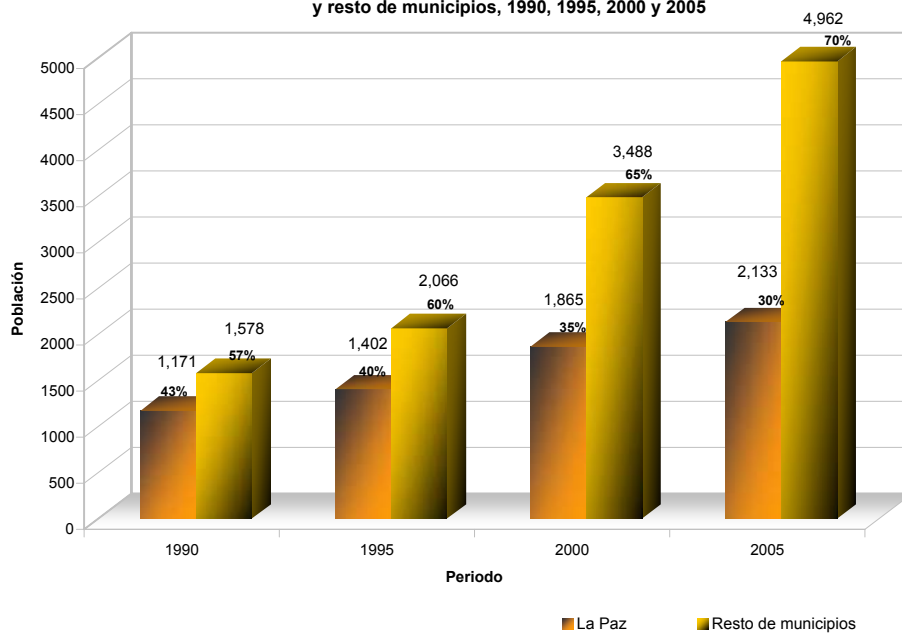
FUENTE: INEGI, *XI Censo General de Población y Vivienda 1990, Resultados definitivos*. Cuadro: 6, p. p. 11-12 y 15-16; *Censo de Población y Vivienda 1995, Resultados definitivos*. Cuadro: Lengua indígena 1 p. p. 60-61 y 55-57; *XII Censo General de Población y Vivienda 2000*. Cuadro: Lengua indígena 1, p. p. 87-89 y 92-94; *III Censo de Población y Vivienda 2005, Resultados definitivos*. Cuadro: Lengua Indígena 1 y lengua indígena 3; [www.inegi.gob.mx](http://www.inegi.gob.mx)

1/ Para 1990 los datos del municipio de Loreto están incluidos en el municipio de Comondú, ya que Loreto se crea en 1992.

2/ Las lenguas indígenas que se hablan para 1990 son: chatino, chichimeca jonaz, cochimi, cora, maya, mazahua, mixteco, mixteco de la mixteca alta, mixteco de la mixteca baja, náhuatl, otomí, purépecha, tarahumara, tlapaneco, triqui, yaqui, zapoteco y otras. Para 1995 se incluyen amuzgo, chinanteco, chontal de Oaxaca, huasteco, mayo, mazateco, mixe, ocuilteco, tepehua, totonaca, tzeltal y zoque; se excluyen: chichimeca jonaz y chochimi. Para el 2000 se incluyen: huichol, kumiai, mixteco de la costa, paipai, pápago, popoluca, tepehuán, tojolabal, tzotzil y zapoteco del rincón. Para el 2005 se incluyen: amuzgo de Guerrero, amuzgo de Oaxaca, chol, cochimi, huave, lenguas chinantecas, lenguas mixtecas, lenguas zapotecas, popoloca y tepehuano; se excluyen: chatino, chinanteco, kumiai, pápago, tepehua, tepehuán y tojolabal.

ELABORÓ: Liliana Bareño Villa.

**Población de 5 años y más que habla alguna lengua indígena en el municipio de La Paz y resto de municipios, 1990, 1995, 2000 y 2005**



**Cuadro: II.1.10**

**Población de 5 años y más que reside en la entidad según lugar de residencia en 1985, por municipio, en B. C. Sur, 1990**

Municipio	Población de 5 años y más	Población residente en la entidad	Población residente en otra entidad	Población residente en otro país	N. E.
La Paz	141,450	125,908	14,260	520	762
Comondú	64,121	58,634	4,899	103	485
Mulegé	33,593	29,598	3,521	133	341
Los Cabos	36,821	29,120	6,859	488	354
<b>B.C.Sur</b>	<b>275,985</b>	<b>243,260</b>	<b>29,539</b>	<b>1,244</b>	<b>1,942</b>

FUENTE: INEGI, XI Censo General de Población y Vivienda 1990, Resultados definitivos, cuadro: 4, p. p. 7-6.

OBSERVACIONES:

Para 1990 los datos del municipio de Loreto estan incluidos en el municipio de Comondú, ya que Loreto se crea en 1992.

N. E. No especificado.

ELABORÓ: Liliana Bareño Villa.

**Cuadro: II.1.11**

**Población de 5 años y más que reside en la entidad según lugar de residencia en enero de 1995, por municipio, en B. C. Sur, 2000**

Municipio	Población de 5 años y más	Población residente en la entidad	Población residente en otra entidad	Población residente en otro país	N. E.
La Paz	176,157	162,654	12,347	635	521
Comondú	56,411	53,926	2,155	205	125
Mulegé	40,259	36,071	3,853	77	258
Loreto	10,474	9,484	895	54	41
Los Cabos	90,914	68,426	21,089	904	495
<b>B.C.Sur</b>	<b>374,215</b>	<b>330,561</b>	<b>40,339</b>	<b>1,875</b>	<b>1,440</b>

FUENTE: INEGI, XII Censo General de Población y Vivienda 2000, Tabulados Básicos. Cuadro: Migración 3; p. p. 79-81.

OBSERVACIONES:

N. E. No especificado.

ELABORÓ: Liliana Bareño Villa.

**Cuadro: II.1.12**

**Población de 5 años y más que reside en la entidad según lugar de residencia en octubre de 2000, por municipio, en B. C. Sur 2005**

Municipio	Población de 5 años y más	Población residente en la entidad	Población residente en otra entidad	Población residente en otro país	N. E.
La Paz	189,826	177,943	10,059	577	1,247
Comondú	56,720	55,060	1,390	143	127
Mulegé	45,928	39,463	5,895	122	448
Loreto	10,624	10,226	307	27	64
Los Cabos	135,769	108,695	23,708	842	2,524
<b>B.C.Sur</b>	<b>438,867</b>	<b>391,387</b>	<b>41,359</b>	<b>1,711</b>	<b>4,410</b>

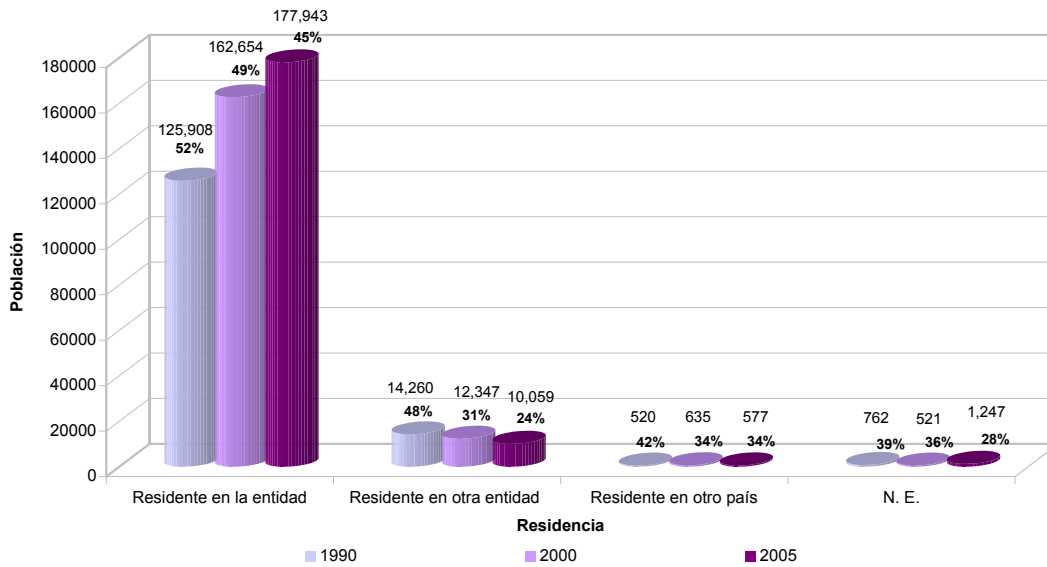
FUENTE: INEGI, *II Censo de Población y Vivienda 2005, Resultados definitivos*. Cuadro: Migración 1; [www.inegi.gob.mx](http://www.inegi.gob.mx)

OBSERVACIONES:

N. E. No especificado.

ELABORÓ: Liliana Bareño Villa.

**Población de 5 años y más que reside en la entidad según lugar de residencia en el municipio de La Paz, B. C. Sur, 1990, 2000 y 2005**



**Cuadro: II.1.13**

**Población de 5 años y más por sexo que reside en la entidad según lugar de residencia en 1985, en enero de 1995 y en octubre por municipio, en B. C. Sur, 1990, 2000 y 2005**

Municipio	1990									
	Población de 5 años y más		Población residente en la entidad		Población residente en otra entidad		Población residente en otro país		N. E.	
	Mujeres	Hombres	Mujeres	Hombres	Mujeres	Hombres	Mujeres	Hombres	Mujeres	Hombres
La Paz	70,070	71,380	62,564	63,344	6,936	7,324	231	289	339	423
Comondú	31,625	32,496	29,089	29,545	2,272	2,627	39	64	225	260
Mulegé	16,345	17,248	14,418	15,180	1,716	1,805	56	77	155	186
Los Cabos	17,348	19,473	13,931	15,189	3,046	3,813	219	269	152	202
<b>B.C.Sur</b>	<b>135,388</b>	<b>140,597</b>	<b>120,002</b>	<b>123,258</b>	<b>13,970</b>	<b>15,569</b>	<b>545</b>	<b>699</b>	<b>871</b>	<b>1,071</b>

**Cuadro: II.1.13**

**...Continuación**

Municipio	2000									
	Población de 5 años y más		Población residente en la entidad		Población residente en otra entidad		Población residente en otro país		N. E.	
	Mujeres	Hombres	Mujeres	Hombres	Mujeres	Hombres	Mujeres	Hombres	Mujeres	Hombres
La Paz	87,977	88,180	81,688	80,966	5,761	6,586	279	356	249	272
Comondú	28,299	28,112	27,123	26,803	1,027	1,128	92	113	57	68
Mulegé	19,520	20,739	17,673	18,398	1,711	2,142	33	44	103	155
Loreto	5,025	5,449	4,625	4,859	373	522	23	31	4	37
Los Cabos	42,717	48,197	32,631	35,795	9,489	11,600	382	522	215	280
<b>B.C.Sur</b>	<b>183,538</b>	<b>190,677</b>	<b>163,740</b>	<b>166,821</b>	<b>18,361</b>	<b>21,978</b>	<b>809</b>	<b>1,066</b>	<b>628</b>	<b>812</b>

**Cuadro: II.1.13**

**...Continuación**

Municipio	2005									
	Población de 5 años y más		Población residente en la entidad		Población residente en otra entidad		Población residente en otro país		N. E.	
	Mujeres	Hombres	Mujeres	Hombres	Mujeres	Hombres	Mujeres	Hombres	Mujeres	Hombres
La Paz	95,098	94,728	89,399	88,544	4,783	5,276	252	325	664	583
Comondú	28,213	28,507	27,467	27,593	640	750	43	100	63	64
Mulegé	21,760	24,168	19,233	20,230	2,270	3,625	42	80	215	233
Loreto	5,200	5,424	5,024	5,202	132	175	14	13	30	34
Los Cabos	64,528	71,241	52,085	56,610	10,962	12,746	350	492	1,131	1,393
<b>B.C.Sur</b>	<b>214,799</b>	<b>224,068</b>	<b>193,208</b>	<b>198,179</b>	<b>18,787</b>	<b>22,572</b>	<b>701</b>	<b>1,010</b>	<b>2,103</b>	<b>2,307</b>

FUENTE: INEGI. XI Censo General de Población y Vivienda 1990, Resultados definitivos. Cuadro: 5; p. 9-10; XI Censo General de Población y Vivienda 2000, Resultados definitivos.

Cuadro: Migración 3, p. 79-81; II Conteo de Población y Vivienda 2005, Resultados definitivos. Cuadro: Migración 2; www.inegi.gob.mx

OBSERVACIONES:

Para 1990 los datos del municipio de Loreto están incluidos en el municipio de Comondú, ya que Loreto se crea en 1992.

N. E. No especificado.

ELABORÓ: Liliانا Bareño Villa.

**Cuadro: II.1.14**

**Población de 6 a 14 años, según condición para leer y escribir y sexo por municipio en B.C.Sur, 1990, 1995, 2000 y 2005**

Municipio	1990									
	Población de 6 a 14 años			Sabe leer y escribir			No sabe leer y escribir			N.E.
	Total	Hombres	Mujeres	Total	Hombres	Mujeres	Total	Hombres	Mujeres	Total
La Paz	35,036	17,952	17,084	31,764	16,209	15,555	3,105	1,660	1,445	167
Comondú	17,801	8,976	8,825	15,848	7,926	7,922	1,810	978	832	143
Mulegé	8,255	4,165	4,090	7,311	3,682	3,629	900	459	441	44
Los Cabos	8,825	4,509	4,316	7,912	4,026	3,886	855	455	400	58
Loreto										
<b>B.C.Sur</b>	<b>69,917</b>	<b>35,602</b>	<b>34,315</b>	<b>62,835</b>	<b>31,843</b>	<b>30,992</b>	<b>6,670</b>	<b>3,552</b>	<b>3,118</b>	<b>412</b>

**Cuadro: II.1.14**

**...Continuación**

Municipio	1995									
	Población de 6 a 14 años			Sabe leer y escribir			No sabe leer y escribir			N.E.
	Total	Hombres	Mujeres	Total	Hombres	Mujeres	Total	Hombres	Mujeres	Total
La Paz	35,526	18,192	17,334	31,465	16,065	15,400	3,982	2,087	1,895	79
Comondú	14,720	7,464	7,256	12,832	6,447	6,385	1,859	1,001	858	29
Mulegé	9,596	4,922	4,674	8,046	4,077	3,969	1,534	836	698	16
Los Cabos	13,296	6,834	6,462	11,466	5,866	5,600	1,761	923	838	69
Loreto	2,259	1,159	1,100	1,946	988	958	313	171	142	*
<b>B.C.Sur</b>	<b>75,397</b>	<b>38,571</b>	<b>36,826</b>	<b>65,755</b>	<b>33,443</b>	<b>32,312</b>	<b>9,449</b>	<b>5,018</b>	<b>4,431</b>	<b>193</b>

**Cuadro: II.1.14**

**...Continuación**

Municipio	2000									
	Población de 6 a 14 años			Sabe leer y escribir			No sabe leer y escribir			N.E.
	Total	Hombres	Mujeres	Total	Hombres	Mujeres	Total	Hombres	Mujeres	Total
La Paz	35,983	18,286	17,697	32,416	16,401	16,015	3,442	1,823	1,619	125
Comondú	13,254	6,703	6,551	12,004	6,038	5,966	1,180	627	553	70
Mulegé	9,403	4,805	4,598	8,206	4,168	4,038	1,152	615	537	45
Los Cabos	18,912	9,724	9,188	16,741	8,593	8,148	2,017	1,055	962	154
Loreto	2,419	1,242	1,177	2,150	1,094	1,056	261	146	115	8
<b>B.C.Sur</b>	<b>79,971</b>	<b>40,760</b>	<b>39,211</b>	<b>71,517</b>	<b>36,294</b>	<b>35,223</b>	<b>8,052</b>	<b>4,266</b>	<b>3,786</b>	<b>402</b>

**Cuadro: II.1.14**

**...Continuación**

Municipio	2005									
	Población de 6 a 14 años			Sabe leer y escribir			No sabe leer y escribir			N.E.
	Total	Hombres	Mujeres	Total	Hombres	Mujeres	Total	Hombres	Mujeres	Total
La Paz	34,834	17,730	17,104	31,670	15,996	15,674	3,011	1,661	1,350	153
Comondú	12,163	6,229	5,934	10,799	5,468	5,331	1,338	742	596	26
Mulegé	9,835	5,016	4,819	8,484	4,286	4,198	1,279	689	590	72
Los Cabos	28,116	14,395	13,721	24,993	12,765	12,228	2,682	1,390	1,292	441
Loreto	2,204	1,157	1,047	1,963	1,032	931	231	120	111	10
<b>B.C.Sur</b>	<b>87,152</b>	<b>44,527</b>	<b>42,625</b>	<b>77,909</b>	<b>39,547</b>	<b>38,362</b>	<b>8,541</b>	<b>4,602</b>	<b>3,939</b>	<b>702</b>

FUENTE: INEGI, XI Censo General de Población y Vivienda 1990. Baja California Sur, Resultados definitivos. Tabulados Básicos, Aguascalientes, Ags. 1991, p. 19. Cuadro: No. 11; Censo de Población y Vivienda 1995, Baja California Sur, Resultados definitivos. Tabulados Básicos, Aguascalientes, Ags. 1996, p. 64. Cuadro: Educación 1; XII Censo General de Población y Vivienda 2000. Baja California Sur, Resultados definitivos. Tabulados Básicos, Aguascalientes, Ags. 2001, p. 102. Cuadro: Educación 1; II Censo de Población y Vivienda 2005, Resultados definitivos. Cuadro: Educación 1; [www.inegi.gob.mx](http://www.inegi.gob.mx)

\* No aparece el dato en la publicación.

OBSERVACIONES:

Para las publicaciones de INEGI de 1990, 1995 y 2000 la población según condición para leer y escribir, aparece sólo de 6 a 14 años de edad; para el 2005 aparece la población de 6 años y más, sin embargo, de esta última publicación sólo se tomó el rango de edad de 6 a 14 años, para efectos comparativos de este cuadro.

En las publicaciones de 1990, 1995 y 2000 la variable se toma como "según aptitud para leer y escribir" y para el 2005 como "según condición para leer y escribir"

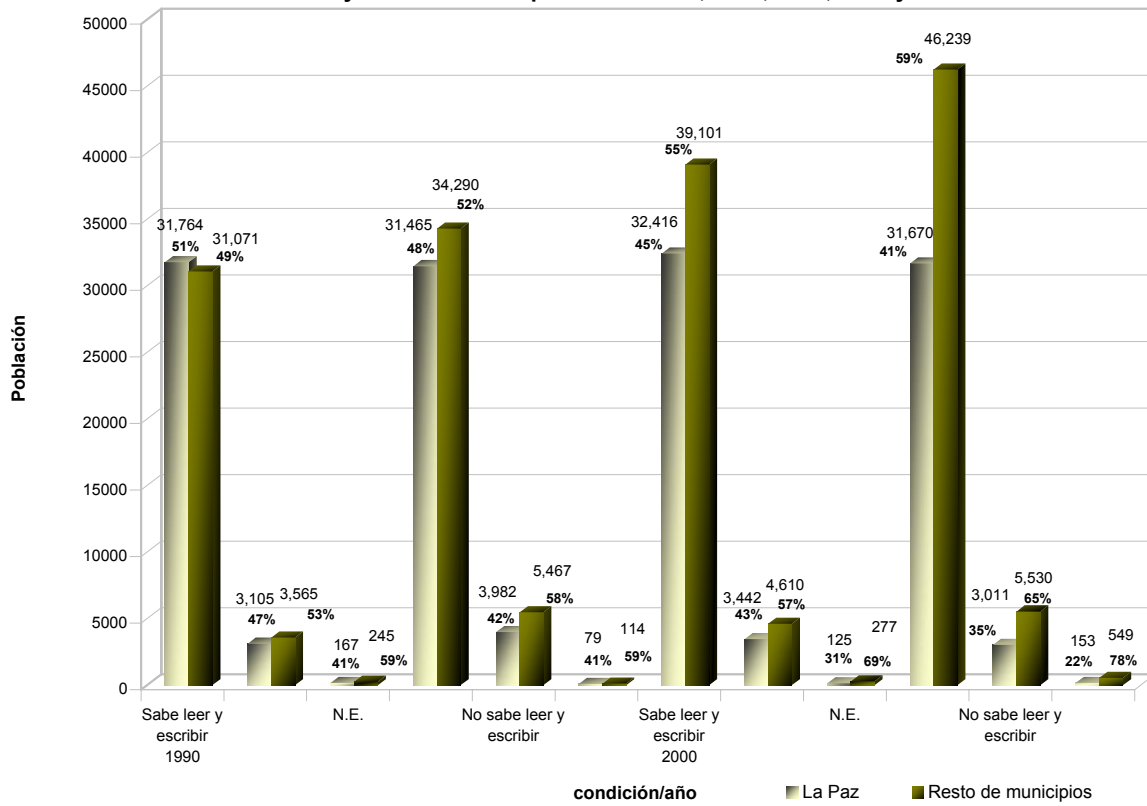
Para el año 2000 se obtuvo la población de 6 a 14 años haciendo las sumatorias de forma manual.

Para 1990 los datos del municipio de Loreto están incluidos en el municipio de Comondú, ya que Loreto se crea en 1992.

N.E. No especificado.

ELABORÓ: Patricia Mijares Ramírez.

**Población total de 6 a 14 años, según condición para leer y escribir, en el municipio de La Paz y resto de municipios en B.C.Sur, 1990, 1995, 2000 y 2005**





**Cuadro: II.1.15**  
**Población total, población derechohabiente y no derechohabiente a servicios de salud, por municipio en B.C.Sur, 2000 y 2005**

Municipio	2000			
	Población total	Derechohabiente <sup>1/</sup>	No derechohabiente	N.E.
La Paz	196,907	123,636	70,039	3,232
Comondú	63,864	32,732	30,515	617
Mulegé	45,989	26,933	18,209	847
Los Cabos	105,469	59,914	42,587	2,968
Loreto	11,812	6,582	5,031	199
<b>B.C.Sur</b>	<b>424,041</b>	<b>249,797</b>	<b>166,381</b>	<b>7,863</b>

**Cuadro: II.1.15** **...Continuación**

Municipio	2005			
	Población total <sup>2/</sup>	Derechohabiente <sup>3/</sup>	No derechohabiente	N.E.
La Paz	219,596	147,942	58,901	12,753
Comondú	63,830	39,039	23,745	1,046
Mulegé	52,743	31,762	18,702	2,279
Los Cabos	164,162	100,107	51,198	12,857
Loreto	11,839	7,282	4,377	180
<b>B.C.Sur</b>	<b>512,170</b>	<b>326,132</b>	<b>156,923</b>	<b>29,115</b>

FUENTE: *Conteo de Población y Vivienda 1995, Baja California Sur, Resultados Definitivos. Tabulados Básicos.*, Aguascalientes, Ags. 1996, p. 38-46 y 168. Cuadro: 2 y Hogar 8; *XII Censo General de Población y Vivienda 2000. Baja California Sur, Resultados Definitivos. Tabulados Básicos.* Aguascalientes, Ags. 2001, p. 148-152. Cuadro: *Servicios de salud 1; II Conteo de Población y Vivienda 2005, Resultados Definitivos.* Cuadro: *Servicios de salud 1*; [www.inegi.gob.mx](http://www.inegi.gob.mx)

1/ Se considera el IMSS, ISSSTE, PEMEX, DEFENSA o MARINA y otra institución; esta última incluye las instituciones de seguridad social de los gobiernos estatales y otro tipo de instituciones de salud públicas y privadas.

2/ Para la población de B. C. Sur, se incluye a la población estimada de 22,357 personas para 5,986 viviendas sin información de ocupantes.

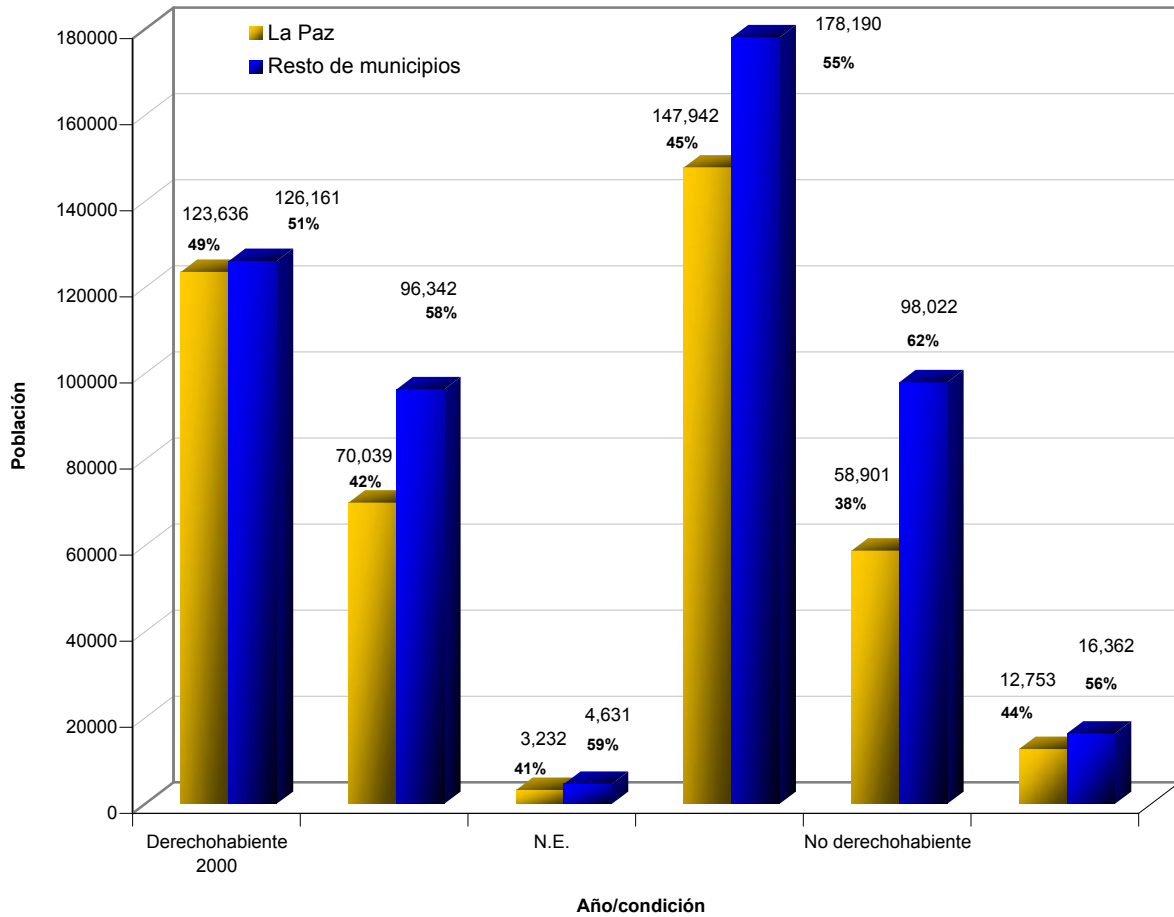
3/ Se consideran derechohabientes del IMSS, ISSSTE, PEMEX, SEDENA, SEMAR, Seguro Popular, Instituciones privadas y Otras instituciones.

**OBSERVACIONES:**

Para el Censo 2005 que publica el INEGI, aparecen sólo los datos porcentuales agregados para el estado. Haciendo el cálculo propio, se tiene que el 2005 la *población sin derechohabencia a servicios de salud* representa el 42.30% es decir, 158,834 personas; la *población con derechohabencia* representa el 57.66% es decir, 216,510; y *No especificado* representa el 0.04% es decir, 150 personas.

ELABORÓ: Patricia Mijares Ramírez.

**Población derechohabiente y no derechohabiente a servicios de salud, en el municipio de La Paz y resto de municipios en B.C.Sur, 2000 y 2005**



**Cuadro: II.1.16**  
**Viviendas particulares y ocupantes por municipio en B.C.Sur, 1990, 1995, 2000 y 2005**

Municipio	1990		1995		2000	
	No. viviendas particulares 1/	Ocupantes	No. viviendas particulares 2/	Ocupantes	No. viviendas particulares 3/	Ocupantes
La Paz	34,545	159,038	42,743	181,148	48,299	194,837
Comondú	15,412	73,504	14,937	65,007	15,455	63,052
Mulegé	8,542	37,700	11,098	45,321	11,498	45,129
Los Cabos	9,980	43,319	17,330	70,806	26,945	104,781
Loreto			2,307	9,830	2,867	11,542
<b>B.C.Sur</b>	<b>68,479</b>	<b>313,561</b>	<b>88,415</b>	<b>372,112</b>	<b>105,064</b>	<b>419,341</b>

**Cuadro: II.1.16** ...Continuación

Municipio	2005	
	No. viviendas particulares 4/	Ocupantes
La Paz	58,613	217,846
Comondú	16,655	63,126
Mulegé	14,096	51,600
Los Cabos	43,473	163,710
Loreto	3,075	11,659
<b>B.C.Sur</b>	<b>135,912</b>	<b>507,941</b>

FUENTE: INEGI, *XI Censo de Población y Vivienda 1990, Baja California Sur, Resultados definitivos. Tabulados Básicos*, Aguascalientes, Ags. 1991, p. 100, cuadro No. 37; *Conteo de Población y Vivienda 1995, Baja California Sur, Resultados definitivos. Tabulados Básicos*, Aguascalientes, Ags. 1996, p. 76. Cuadro: *Vivienda 3*; *XII Censo General de Población y Vivienda 2000, Baja California Sur. Tabulados Básicos*, Aguascalientes, Ags. 2001, p. 254, Cuadro: *Vivienda 1*; *Conteo de Población y Vivienda 2005, Resultados definitivos. Cuadro: Vivienda 1*; [www.inegi.gob.mx](http://www.inegi.gob.mx)

1/ Incluyen 1,072 viviendas sin información de ocupantes y una estimación de población de 3,216 habitantes.

2/ Incluyen 212 viviendas sin información de ocupantes y una estimación de población de 636 habitantes.

3/ Incluyen 682 viviendas sin información de ocupantes y una estimación de población de 728 habitantes.

4/ Incluyen 5,986 viviendas sin información de ocupantes y una estimación de población de 22,357 habitantes.

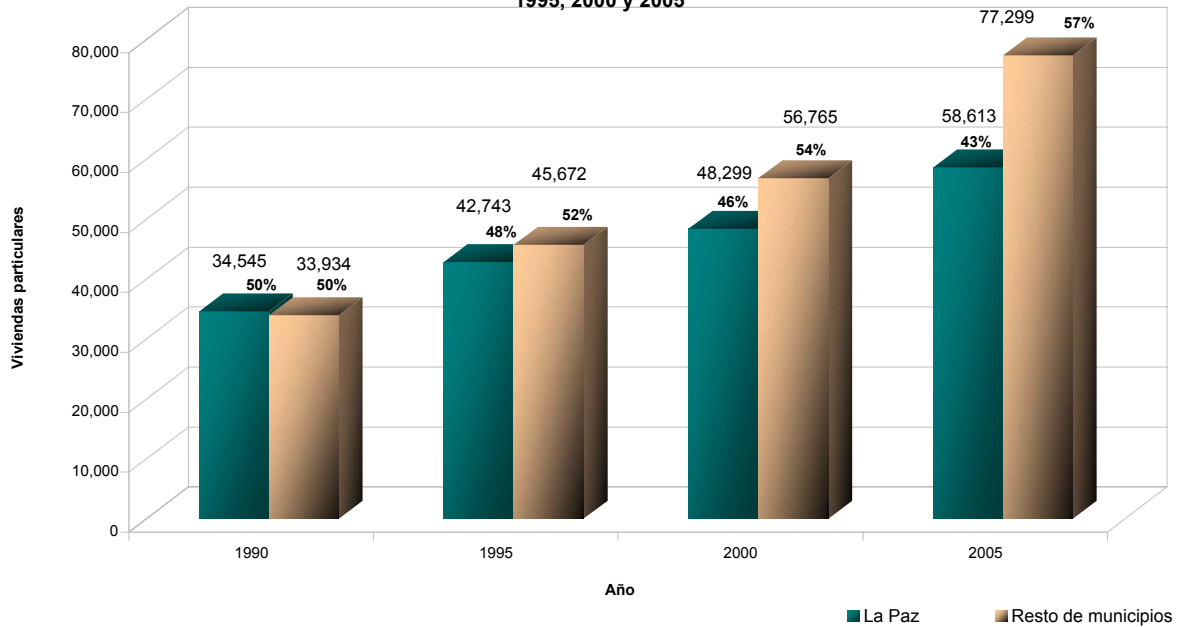
**OBSERVACIONES:**

Para 1990 los datos del municipio de Loreto están incluidos en el municipio de Comondú, ya que Loreto se crea en 1992.

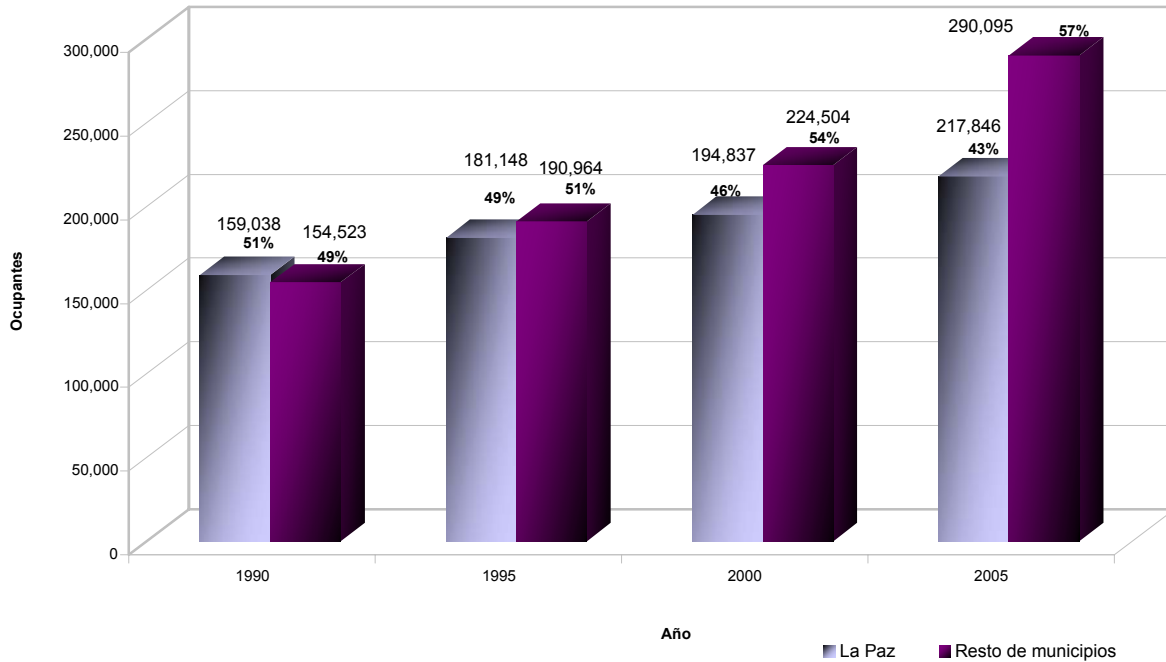
Las viviendas particulares contemplan: para 1990: Casa sola, Departamento en edificio, Casa, En vecindad o cuarto de azotea, Vivienda móvil, Refugio y No especificado; para 1995: Casa independiente, Departamento en edificio, Vivienda o cuarto en vecindad, Vivienda o cuarto de azotea, Local no construido para habitación, Vivienda móvil, Refugio y No especificado; para el 2000: Casa independiente, Departamento en edificio, Vivienda en vecindad, Cuarto de azotea, Local no construido para habitación, Vivienda móvil, Refugio y No especificado; para el 2005: Casa independiente, Departamento en edificio, Vivienda o cuarto en vecindad, Vivienda o cuarto de azotea, Local no construido para habitación, Vivienda móvil, Refugio y No especificado.

ELABORÓ: Patricia Mijares Ramírez.

**Total de viviendas particulares en el municipio de La Paz y resto de municipios en B.C.Sur, 1990, 1995, 2000 y 2005**



**Total de ocupantes en viviendas particulares en el municipio de La Paz y resto de municipios, 1990, 1995, 2000 y 2005**



**Cuadro: II.1.17**  
**Viviendas particulares según material en pisos, por municipio en B.C.Sur, 1990, 2000 y 2005**

Municipio	1990				
	Total de viviendas <sup>1/</sup>	Tierra	Cemento o firme	Madera, mosaico y otro material	N.E.
La Paz	34,198	2,946	21,302	9,815	135
Comondú	15,151	2,885	10,249	1,951	66
Mulegé	8,528	1,199	6,331	965	33
Los Cabos	9,427	2,059	5,267	1,998	103
Loreto					
<b>B.C.Sur</b>	<b>67,304</b>	<b>9,089</b>	<b>43,149</b>	<b>14,729</b>	<b>337</b>

**Cuadro: II.1.17** ...Continuación

Municipio	2000				
	Total de viviendas <sup>2/</sup>	Tierra	Cemento o firme	Madera, mosaico y otro material	N.E.
La Paz	48,036	3,120	25,632	18,950	334
Comondú	15,371	2,163	10,827	2,305	76
Mulegé	11,382	1,487	8,372	1,428	95
Los Cabos	26,709	3,167	15,382	7,846	314
Loreto	2,843	514	1,693	628	8
<b>B.C.Sur</b>	<b>104,341</b>	<b>10,451</b>	<b>61,906</b>	<b>31,157</b>	<b>827</b>

**Cuadro: II.1.17** ...Continuación

Municipio	2005				
	Total de viviendas <sup>3/</sup>	Tierra	Cemento o firme	Madera, mosaico y otro material	N.E.
La Paz	55,445	2,426	30,635	21,892	492
Comondú	16,387	1,838	11,756	2,738	55
Mulegé	13,555	1,334	10,314	1,775	132
Los Cabos	40,866	4,022	23,008	12,901	935
Loreto	3,031	470	1,897	648	16
<b>B.C.Sur</b>	<b>129,284</b>	<b>10,090</b>	<b>77,610</b>	<b>39,954</b>	<b>1,630</b>

FUENTE: INEGI, XI Censo de Población y Vivienda 1990. Baja California Sur, Resultados definitivos. Tabulados Básicos, Aguascalientes, Ags. 1991, p. 102-105, Cuadro No. 39; XII Censo General de Población y Vivienda 2000. Baja California Sur, Resultados definitivos. Tabulados Básicos, Aguascalientes, Ags. 2001, p. 256-260. Cuadro: Vivienda3; II Conteo de Población y Vivienda 2005, Resultados definitivos. Cuadro: Vivienda 4; [www.inegi.gob.mx](http://www.inegi.gob.mx)

1/ El total de viviendas particulares no incluye los refugios. Se excluyen además 1,072 Viviendas sin información de Ocupantes.

2/ El total de viviendas particulares no incluye los refugios. Se excluyen además 682 viviendas sin información de ocupantes.

3/ No incluye 5,986 viviendas sin información de ocupantes.

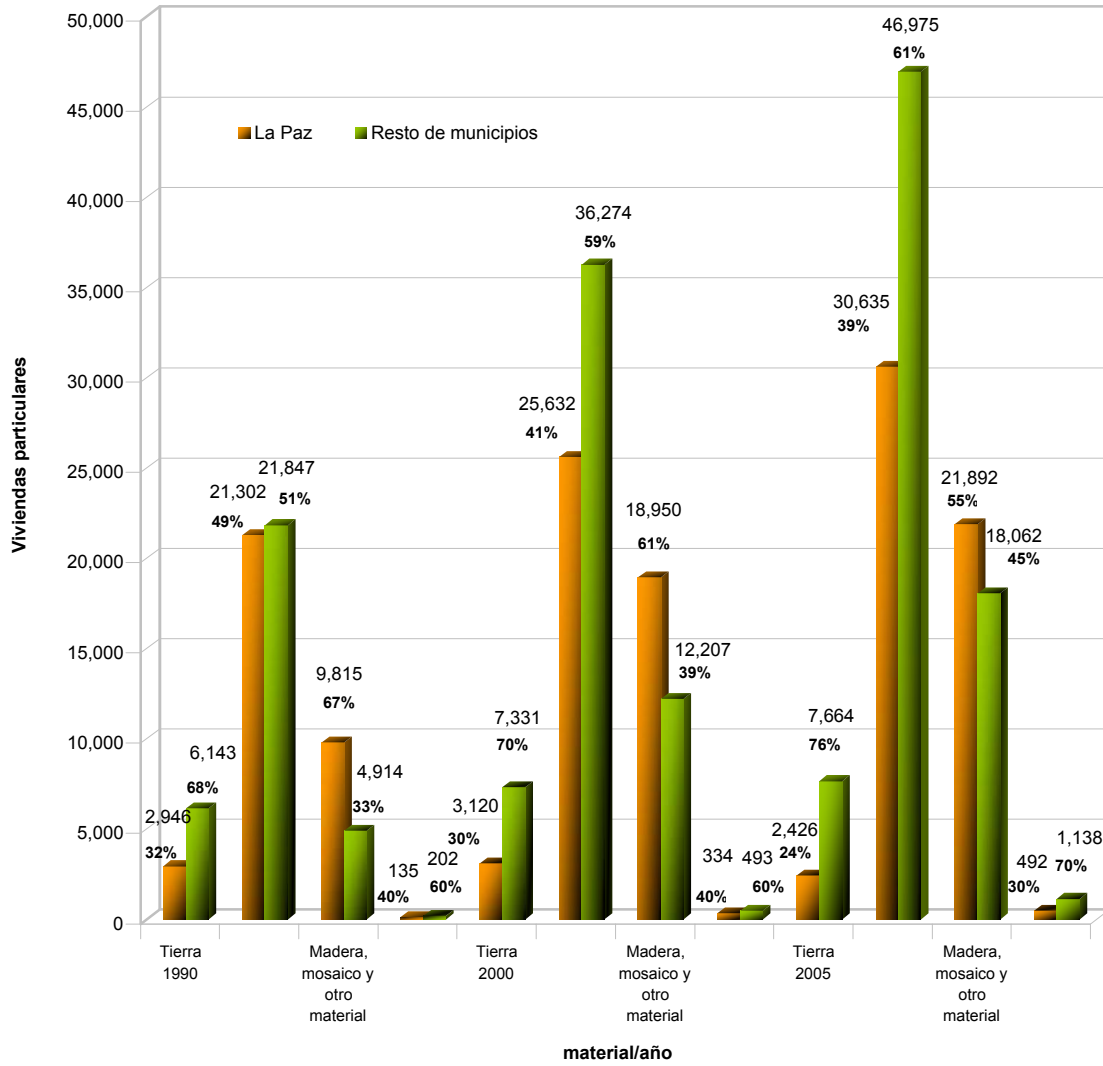
OBSERVACIONES:

Para 1990 los datos del municipio de Loreto están incluidos en el municipio de Comondú, ya que Loreto se crea en 1992.

N.E. No especificado.

ELABORÓ: Patricia Mijares Ramírez.

### Viviendas particulares según material en pisos en el municipio de La Paz y resto de municipios en B.C.Sur, 1990, 2000 y 2005



**Cuadro: II.1.18**  
**Viviendas particulares según disponibilidad de drenaje, por municipio**  
**en B.C.Sur, 1990, 1995, 2000 y 2005**

Municipio	1990			
	Viviendas particulares 1/	Disponen de drenaje	No disponen de drenaje	N.E.
La Paz	34,198	26,851	6,974	373
Comondú	15,151	7,469	7,412	270
Mulegé	8,528	4,916	3,507	105
Los Cabos	9,427	5,013	4,149	265
Loreto				
<b>B.C.Sur</b>	<b>67,304</b>	<b>44,249</b>	<b>22,042</b>	<b>1,013</b>

**Cuadro: II.1.18** ...Continuación

Municipio	1995			
	Viviendas particulares 2/	Disponen de drenaje	No disponen de drenaje	N.E.
La Paz	42,634	35,886	6,658	90
Comondú	14,893	8,272	6,603	18
Mulegé	11,074	7,410	3,655	9
Los Cabos	17,222	13,126	4,044	52
Loreto	2,304	1,666	637	1
<b>B.C.Sur</b>	<b>88,127</b>	<b>66,360</b>	<b>21,597</b>	<b>170</b>

**Cuadro: II.1.18** ...Continuación

Municipio	2000			
	Viviendas particulares 3/	Disponen de drenaje	No disponen de drenaje	N.E.
La Paz	48,036	41,674	6,073	289
Comondú	15,371	9,868	5,434	69
Mulegé	11,382	8,144	3,203	35
Los Cabos	26,709	22,243	4,218	248
Loreto	2,843	2,140	698	5
<b>B.C.Sur</b>	<b>104,341</b>	<b>84,069</b>	<b>19,626</b>	<b>646</b>

**Cuadro: II.1.18** ...Continuación

Municipio	2005			
	Viviendas particulares 4/	Disponen de drenaje 5/	No disponen de drenaje	N.E.
La Paz	55,445	51,880	2,968	597
Comondú	16,387	13,002	3,253	132
Mulegé	13,555	10,061	3,074	420
Los Cabos	3,031	2,609	393	29
Loreto	40,866	38,234	1,485	1,147
<b>B.C.Sur</b>	<b>129,284</b>	<b>115,786</b>	<b>11,173</b>	<b>2,325</b>

FUENTE: INEGI, XI Censo de Población y Vivienda 1990. Baja California Sur. Resultados definitivos. Tabulados Básicos, Aguascalientes, Ags. 1991, p. 130 y 131. Cuadro: 46; Censo de Población y Vivienda 1995, Baja California Sur. Resultados definitivos. Tabulados Básicos, Aguascalientes, Ags. 1996, p. 79-81. Cuadro: Vivienda 6; XII Censo de Población y Vivienda 2000. Baja California Sur. Tabulados Básicos. Aguascalientes, Ags. 2001, p. 297-301. Cuadro: Vivienda 10; II Censo de Población y Vivienda 2005, Resultados definitivos. Cuadro: Vivienda 5; [www.inegi.gob.mx](http://www.inegi.gob.mx)

1/ El total de viviendas particulares no incluye los refugios. Se excluyen además 1,072 viviendas sin información de ocupantes.

2/ El total de viviendas particulares no incluye los refugios. Se excluyen además 212 viviendas sin información de ocupantes.

3/ El total de viviendas particulares no incluye los refugios. Se excluyen además 682 viviendas sin información de ocupantes.

4/ No incluye 5,986 viviendas sin información de ocupantes.

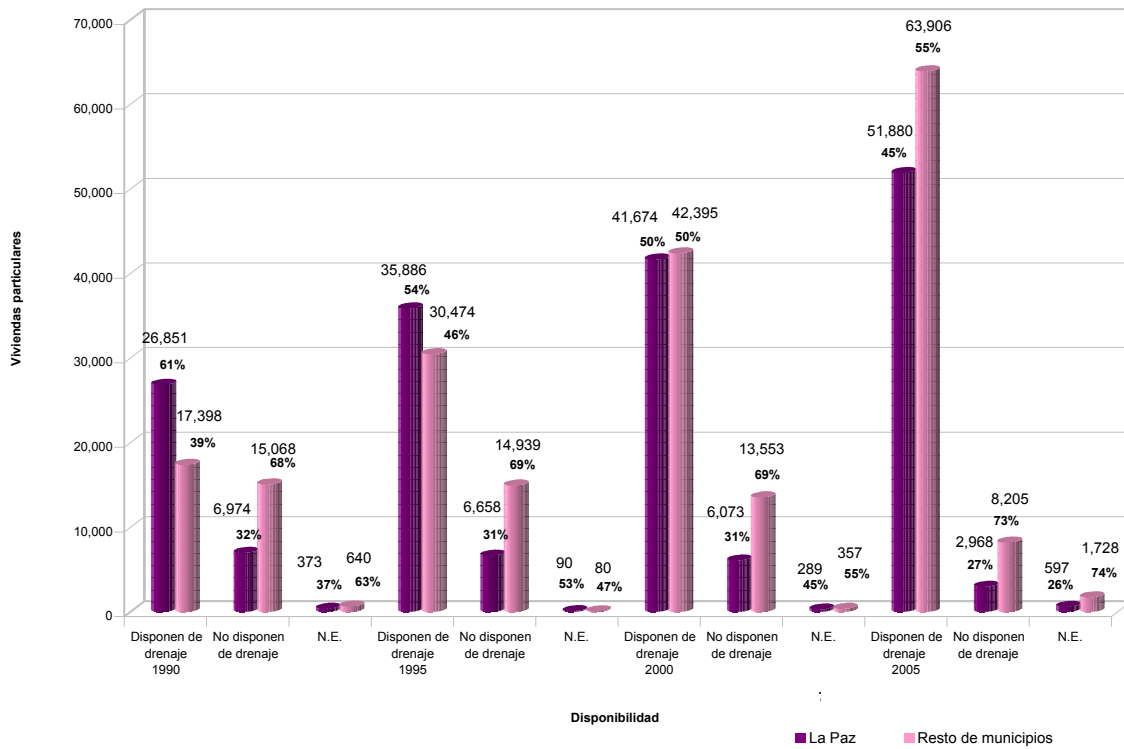
5/ Se consideran drenaje conectado a la red pública, a fosa séptica, a barranca o grieta, a río, lago o mar. En B.C.Sur son 83,010 viviendas particulares conectadas a la red pública y en el municipio de La Paz 45,491.

OBSERVACIONES:

N.E. No especificado.

ELABORÓ: Patricia Mijares Ramírez.

**Viviendas particulares según disponibilidad de drenaje en el municipio de La Paz y resto de municipios en B.C.Sur 1990, 1995, 2000 y 2005**





**Cuadro: II.1.19**

**Viviendas particulares habitadas por municipio y distribución según disponibilidad de bienes (Televisión, refrigerador, lavadora y computadora) , 2000 y 2005**

Municipio y bienes en la vivienda	2000			
	Viviendas particulares habitadas <sup>1/</sup>	Disponen de algún bien <sup>2/</sup>	No disponen de ningún bien <sup>2/</sup>	N.E.
<b>La Paz</b>	<b>48,036</b>			
Televisión		44,576	3,084	376
Refrigerador		41,750	5,886	400
Lavadora		27,389	20,219	428
Computadora		7,716	39,824	496
<b>Comondú</b>	<b>15,371</b>			
Televisión		13,905	1,354	112
Refrigerador		12,133	3,123	115
Lavadora		8,143	7,108	120
Computadora		792	14,400	179
<b>Mulegé</b>	<b>11,382</b>			
Televisión		9,757	1,502	123
Refrigerador		8,867	2,388	127
Lavadora		6,939	4,307	136
Computadora		748	10,480	154
<b>Los Cabos</b>	<b>26,709</b>			
Televisión		22,867	3,399	443
Refrigerador		20,111	6,103	495
Lavadora		12,361	13,787	561
Computadora		2,322	23,700	687
<b>Loreto</b>	<b>2,843</b>			
Televisión		2,394	438	11
Refrigerador		2,159	672	12
Lavadora		1,678	1,152	13
Computadora		215	2,608	20
<b>Baja California Sur</b>	<b>104,341</b>			
Televisión		93,499	9,777	1,065
Refrigerador		85,020	18,172	1,149
Lavadora		56,510	46,573	1,258
Computadora		11,793	91,012	1,536

**Cuadro: II.1.19**

**...Continuación**

Municipio y bienes en la vivienda	2005			N.E.
	Viviendas particulares habitadas <sup>3/</sup>	Disponen de algún bien <sup>4/</sup>	No disponen de ningún bien <sup>4/</sup>	
<b>La Paz</b>	<b>55,445</b>	<b>53,018</b>	<b>1,694</b>	<b>733</b>
Televisión		52,510		
Refrigerador		50,885		
Lavadora		37,720		
Computadora		18,083		
<b>Comondú</b>	<b>16,387</b>	<b>15,531</b>	<b>665</b>	<b>191</b>
Televisión		15,244		
Refrigerador		14,427		
Lavadora		10,769		
Computadora		2,736		
<b>Mulegé</b>	<b>13,555</b>	<b>11,601</b>	<b>1,622</b>	<b>332</b>
Televisión		11,375		
Refrigerador		10,119		
Lavadora		8,084		
Computadora		2,527		
<b>Los Cabos</b>	<b>40,866</b>	<b>38,401</b>	<b>964</b>	<b>1,501</b>
Televisión		37,818		
Refrigerador		34,981		
Lavadora		23,222		
Computadora		8,269		
<b>Loreto</b>	<b>3,031</b>	<b>2,727</b>	<b>253</b>	<b>51</b>
Televisión		2,689		
Refrigerador		2,482		
Lavadora		2,114		
Computadora		737		
<b>Baja California Sur</b>	<b>129,284</b>	<b>121,278</b>	<b>5,198</b>	<b>2,808</b>
Televisión		119,636		
Refrigerador		112,894		
Lavadora		81,909		
Computadora		32,352		

FUENTE: XII Censo General de Población y Vivienda 2000. Baja California Sur. Tabulados Básicos. Aguascalientes, Ags. 2001, p. 325, Cuadro: Vivienda 15; II Conteo de Población y Vivienda 2005, Resultados definitivos. Cuadro: Vivienda 10; [www.inegi.gob.mx](http://www.inegi.gob.mx).

1/ No incluye refugios ni 682 viviendas sin información de ocupantes.

2/ Para el Censo 2000, no aparece el dato total por municipio de las viviendas que disponen o no disponen de bienes, así como el total de No especificado.

3/ No incluye 5,986 viviendas sin información de ocupantes.

4/ Para el Conteo 2005, solo aparecen los datos desagregados por tipo de bien para las viviendas que disponen de algún bien, sin embargo para el caso de las viviendas que no disponen de algún bien y N.E. aparece solo agregado el dato.

OBSERVACIONES:

N.E. No especificado.

Para obtener los datos del año 2000, únicamente se tomaron estos cuatro tipos de bienes para efectos de comparar con el año 2005.

ELABORÓ: Patricia Mijares Ramírez.

## *II.2 Indicadores seleccionados del Centro Estatal de Información, Consejo Nacional de Población y Banco de México*



**Cuadro: II.2.1**  
**Población total por sexo, en el municipio de La Paz y resto de los municipios en B. C. Sur, 2006 (proyecciones CONAPO)**

Municipio	Hombres	Mujeres	Total
Resto de municipios	158,991	141,959	<b>300,950</b>
La Paz	114,373	108,249	<b>222,622</b>
<b>B.C.Sur</b>	<b>273,364</b>	<b>250,208</b>	<b>523,572</b>

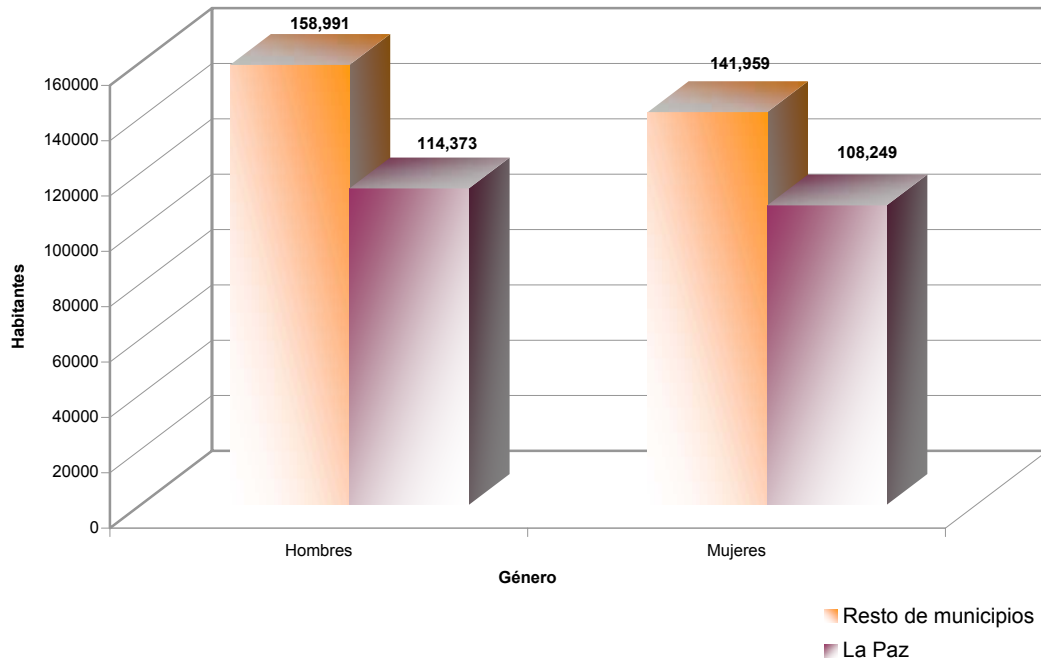
FUENTE: Consejo Nacional de Población, *Proyecciones de la Población de México 2005-2050*. Cuadro: Población total de los municipios a mitad de año, 2006-2030; Total de hombres residentes en los municipios a mitad de año, 2006-2030; Total de mujeres residentes en los municipios a mitad de año, 2006-2030; [www.conapo.gob.mx](http://www.conapo.gob.mx).

OBSERVACIONES:

Las proyecciones realizadas por el Consejo Nacional de Población, están basadas en el II Censo de Población y Vivienda 2005.

ELABORÓ: Liliana Bareño Villa.

**Población por sexo, en el municipio de La Paz y resto de los municipios en B. C. Sur, 2006 (proyecciones CONAPO)**



### Cuadro: II.2.2

#### Población total por rango de edad en el municipio de La Paz y resto de los municipios en B. C. Sur, 2006 (proyecciones CONAPO)

Municipio	Rango de edad			Total
	0-14	15-64	65 o más	
Resto de municipios	92,533	198,293	10,124	<b>300,950</b>
La Paz	57,719	154,561	10,342	<b>222,622</b>
<b>B.C.Sur</b>	<b>150,252</b>	<b>352,854</b>	<b>20,466</b>	<b>523,572</b>

FUENTE: Consejo Nacional de Población, *Proyecciones de la Población de México 2005-2050*. Cuadro: Población total de 0 a 14 años de edad residentes en los municipios a mitad de año, 2006-2030; Población total de 15 a 64 años de edad residentes en los municipios a mitad de año, 2006-2030; Población total de 65 años o más de edad residentes en los municipios a mitad de año, 2006-2030; [www.conapo.gob.mx](http://www.conapo.gob.mx).

OBSERVACIONES:

Las proyecciones realizadas por el Consejo Nacional de Población, están basadas en el II Censo de Población y Vivienda 2005.

ELABORÓ: Lilitana Bareño Villa.

### Cuadro: II.2.3

#### Población total de hombres por rango de edad en el municipio de La Paz y resto de los municipios en B. C. Sur, 2006 (proyecciones CONAPO)

Municipio	Rango de edad			Total
	0-14	15-64	65 o más	
Resto de municipios	47,611	106,316	5,064	<b>158,991</b>
La Paz	29,556	80,036	4,781	<b>114,373</b>
<b>B.C.Sur</b>	<b>77,167</b>	<b>186,352</b>	<b>9,845</b>	<b>273,364</b>

FUENTE: Consejo Nacional de Población, *Proyecciones de la Población de México 2005-2050*. Cuadro: Hombres de 0 a 14 años de edad residentes en los municipios a mitad de año, 2006-2030; Hombres de 15 a 64 años de edad residentes en los municipios a mitad de año, 2006-2030; Hombres de 65 años o más de edad residentes en los municipios a mitad de año, 2006-2030; [www.conapo.gob.mx](http://www.conapo.gob.mx).

OBSERVACIONES:

Las proyecciones realizadas por el Consejo Nacional de Población, están basadas en el II Censo de Población y Vivienda 2005.

ELABORÓ: Lilitana Bareño Villa.

### Cuadro: II.2.4

#### Población total de mujeres por rango de edad en el municipio de La Paz y resto de los municipios en B. C. Sur, 2006 (proyecciones CONAPO)

Municipio	Rango de edad			Total
	0-14	15-64	65 o más	
Resto de municipios	44,922	91,977	5,060	<b>141,959</b>
La Paz	28,163	74,525	5,561	<b>108,249</b>
<b>B.C.Sur</b>	<b>73,085</b>	<b>166,502</b>	<b>10,621</b>	<b>250,208</b>

FUENTE: Consejo Nacional de Población, *Proyecciones de la Población de México 2005-2050*. Cuadro: Mujeres de 0 a 14 años de edad residentes en los municipios a mitad de año, 2006-2030; Mujeres de 15 a 64 años de edad residentes en los municipios a mitad de año, 2006-2030; Mujeres de 65 años o más de edad residentes en los municipios a mitad de año, 2006-2030; [www.conapo.gob.mx](http://www.conapo.gob.mx).

OBSERVACIONES:

Las proyecciones realizadas por el Consejo Nacional de Población, están basadas en el II Censo de Población y Vivienda 2005.

ELABORÓ: Lilitana Bareño Villa.

**Cuadro: II.2.5**

**Volumen y valor de la producción agrícola en el municipio de La Paz y resto de municipios en B.C.Sur, 2004-2005 y 2005-2006**

Municipio	Volumen de producción (toneladas)	Valor de producción (miles de pesos)	Volumen de producción (toneladas)	Valor de producción (miles de pesos)
	2004-2005 <sup>1/</sup>		2005-2006 <sup>2/</sup>	
Resto de municipios	339,267.19	1,525,099.44	291,833.52	1,785,045.93
La Paz	132,320.45	955,640.07	119,635.40	768,263.85
<b>B.C.Sur</b>	<b>471,587.64</b>	<b>2,480,739.50</b>	<b>411,468.92</b>	<b>2,553,309.78</b>

FUENTE: Gobierno del Estado de Baja California Sur, Centro Estatal de Información. Cuaderno de Datos Básicos 2006. P. 105. Cuadro: III.1.2; Segundo Informe de Gobierno 2006-2007. Documento Gráfico y Estadístico. P. 136.

1/ La información es al cierre de siembras y cosechas de 2004 y 2005.

2/ Cifras preliminares.

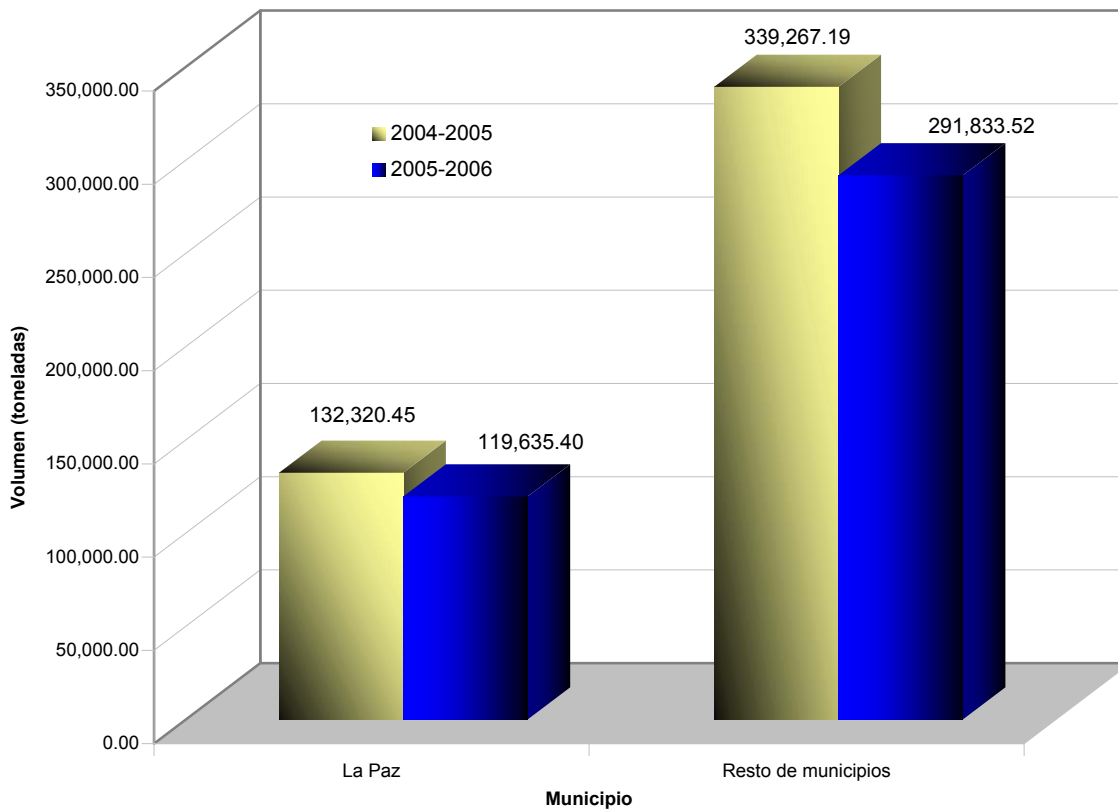
OBSERVACIONES:

La producción agrícola incluye los ciclos otoño-invierno, primavera-verano y perenne.

La suma de los ciclos agrícolas puede o no coincidir con el total del estado debido al redondeo de cifras.

ELABORÓ: Patricia Mijares Ramírez.

**Volumen de la producción agrícola en el municipio de La Paz y resto de municipios en B.C.Sur, 2004-2005 y 2005-2006**



**Cuadro: II.2.6**  
**Volumen y valor de la producción pesquera en peso fresco de las principales especies en B.C.Sur, 2004-2006**

Especie	Volumen (toneladas)			Valor (miles de pesos) <sup>1/</sup>		
	2004	2005	2006 <sup>2/</sup>	2004	2005	2006 <sup>2/</sup>
Abulón	392	n.d	465	31,851	n.d	126,077
Langosta	1,310	n.d	1,465	98,170	n.d	134,781
Camarón	1,495	n.d	1,455	60,658	n.d	84,258
Túnicos	5,102	n.d	3,616	50,973	n.d	201,572
Almeja	14,901	n.d	21,680	99,811	n.d	122,614
Ostión	817	n.d	269	7,983	n.d	1,075
Sardina	61,676	n.d	61,057	35,272	n.d	61,057
Escama	12,209	n.d	12,600	105,117	n.d	145,650
Otros <sup>3/</sup>	74,111	n.d	52,562	196,364	n.d	167,626
<b>B.C.Sur</b>	<b>172,013</b>	<b>n.d</b>	<b>155,169</b>	<b>686,199</b>	<b>n.d</b>	<b>1,044,710</b>

FUENTE: Gobierno del Estado de Baja California Sur, *Segundo Informe de Gobierno 2006-2007. Documento Gráfico y Estadístico*. P.p. 145 y 146.

<sup>1/</sup> Para el valor de la producción la dependencia no especifica si se refiere a peso fresco o peso vivo.

<sup>2/</sup> Cifras preliminares.

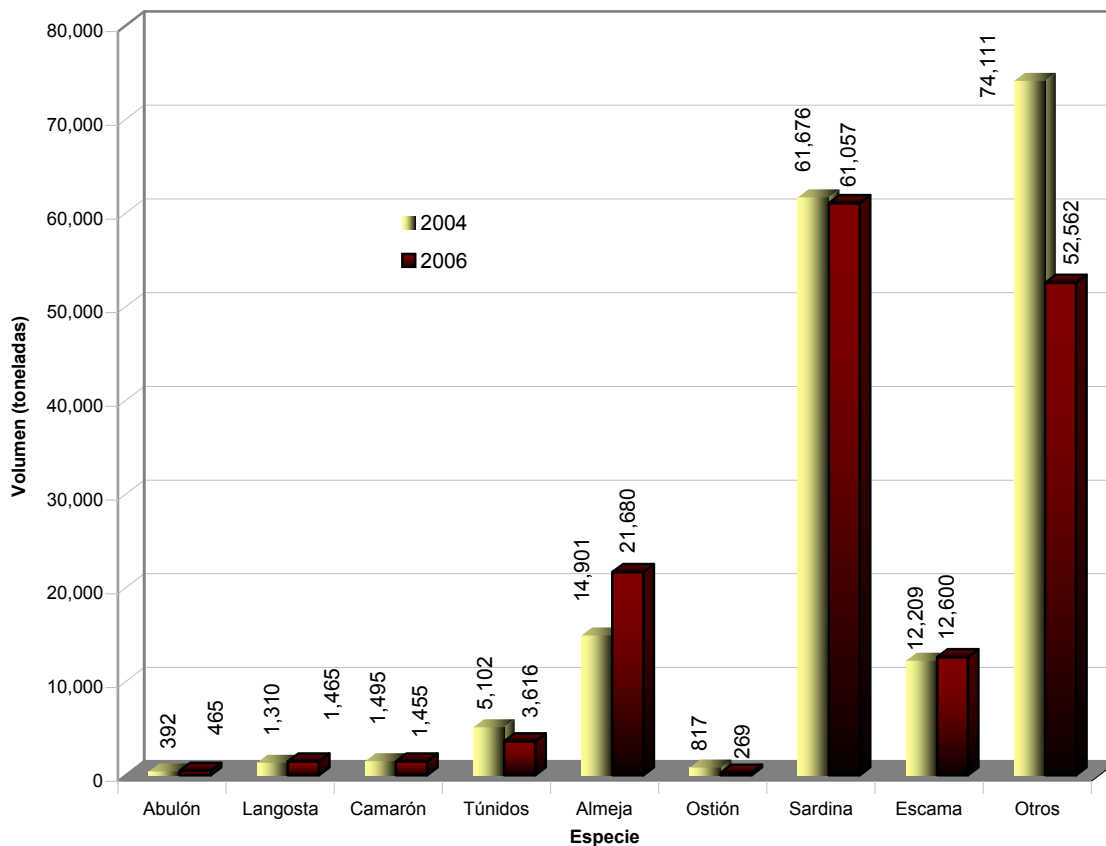
<sup>3/</sup> Incluye algas, calamar, callo de hacha, cangrejo, caracol, erizo, fauna de acompañamiento, jaiba, pelágicos mayores, pepino de mar, pulpo, tiburón, cazón, mantarraya, producción sin registro oficial y otras especies.

OBSERVACIONES:

n.d. no disponible.

ELABORÓ: Patricia Mijares Ramírez.

**Volumen de la producción pesquera en peso fresco de las principales especies en B.C.Sur, 2004 y 2006**





**Cuadro: II.2.7**

**Volumen y valor de la producción de carne por tipo de ganado en el municipio de La Paz y resto de municipios en B.C.Sur, 2004-2006**

Municipio	Volumen (toneladas)					
	Bovinos <sup>1/</sup>			Caprinos <sup>2/</sup>		
	2004	2005	2006	2004	2005	2006
Resto de municipios	3,579.52	3,412.43	3,665.64	378.49	296.59	294.03
La Paz	1,369.16	1,785.44	2,024.65	74.90	80.63	82.26
<b>B.C.Sur</b>	<b>4,948.68</b>	<b>5,197.87</b>	<b>5,690.29</b>	<b>453.39</b>	<b>377.22</b>	<b>376.29</b>

**Cuadro: II.2.7**

**...Continuación**

Municipio	Valor (miles de pesos)					
	Bovinos			Caprinos <sup>3/</sup>		
	2004	2005	2006	2004	2005	2006
Resto de municipios	86,113.79	90,552.58	118,703.14	9,655.29	8,829.68	9,465.50
La Paz	37,525.22	60,332.83	69,653.33	1,872.50	2,257.56	2,303.31
<b>B.C.Sur</b>	<b>123,639.01</b>	<b>150,885.41</b>	<b>188,356.47</b>	<b>11,527.79</b>	<b>11,087.24</b>	<b>11,768.81</b>

FUENTE: Gobierno del Estado de Baja California Sur, Centro Estatal de Información. *Cuaderno de Datos Básicos 2006*. P. 134. Cuadro: III.1.31; *Segundo Informe de Gobierno 2006-2007. Documento Gráfico y Estadístico*. P. 140.

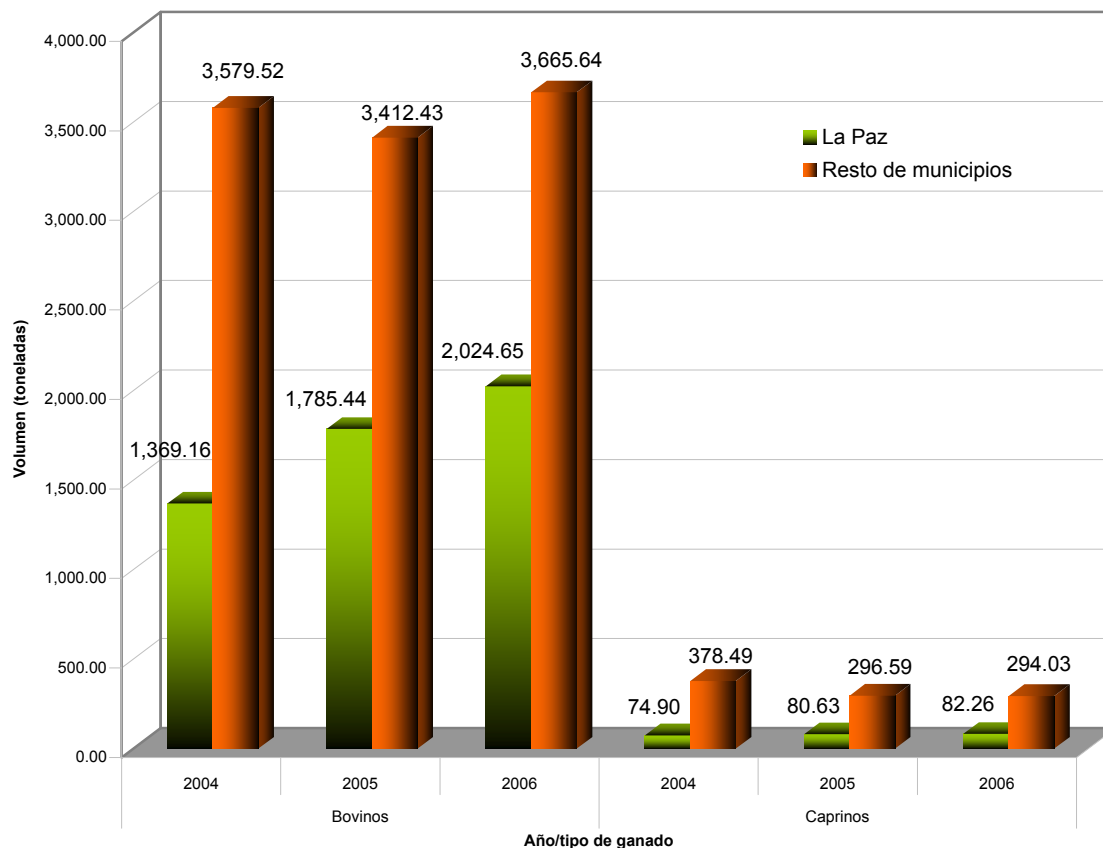
1/ Para el año 2004 la dependencia hizo corrección de datos, ya que en el *Cuaderno de Datos Básicos 2005* aparece que para ese año el total del valor de la producción para el estado en ganado bovinos era de 4,955.00.

2/ Para el año 2005 se tomaron los datos que aparecen publicados en el *Segundo Informe de Gobierno*, ya que en el *Cuaderno de Datos Básicos* aparecen 394.62 como el volumen de producción de carne caprina para el estado.

3/ Para el año 2004 y 2005 se tomaron los datos que aparecen publicados en el *Segundo Informe de Gobierno*, ya que en el *Cuaderno de Datos Básicos* aparecen 11,397.04 y 11,644.04 respectivamente como el valor de producción de carne caprina para el estado.

ELABORÓ: Patricia Mijares Ramírez.

**Volumen de la producción de carne por tipo de ganado en el municipio de La Paz y resto de municipios en B.C.Sur, 2004-2006**



**Cuadro: II.2.8**

**Volumen y valor de la producción de leche por tipo de ganado en el municipio de La Paz y resto de municipios en B.C.Sur, 2004-2006**

Municipio	Volumen (miles de litros)					
	Bovinos			Caprinos		
	2004	2005	2006 <sup>2/</sup>	2004	2005	2006 <sup>2/</sup>
Resto de municipios	36,243.07	35,792.50	38,272.35	2,393.30	2,063.20	1,591.70
La Paz	6,738.53	6,758.34	6,362.14	140.23	153.53	97.62
<b>B.C.Sur</b>	<b>42,981.60</b>	<b>42,550.84</b>	<b>44,634.49</b>	<b>2,533.53</b>	<b>2,216.73</b>	<b>1,689.32</b>

**Cuadro: II.2.8**

**...Continuación**

Municipio	Valor (miles de pesos)					
	Bovinos <sup>1/</sup>			Caprinos		
	2004	2005	2006 <sup>2/</sup>	2004	2005	2006 <sup>2/</sup>
Resto de municipios	164,073.76	235,488.77	268,764.97	7,404.90	7,127.10	5,547.60
La Paz	25,057.99	26,132.67	24,778.45	420.69	525.78	292.86
<b>B.C.Sur</b>	<b>189,131.75</b>	<b>261,621.44</b>	<b>293,543.42</b>	<b>7,825.59</b>	<b>7,652.88</b>	<b>5,840.46</b>

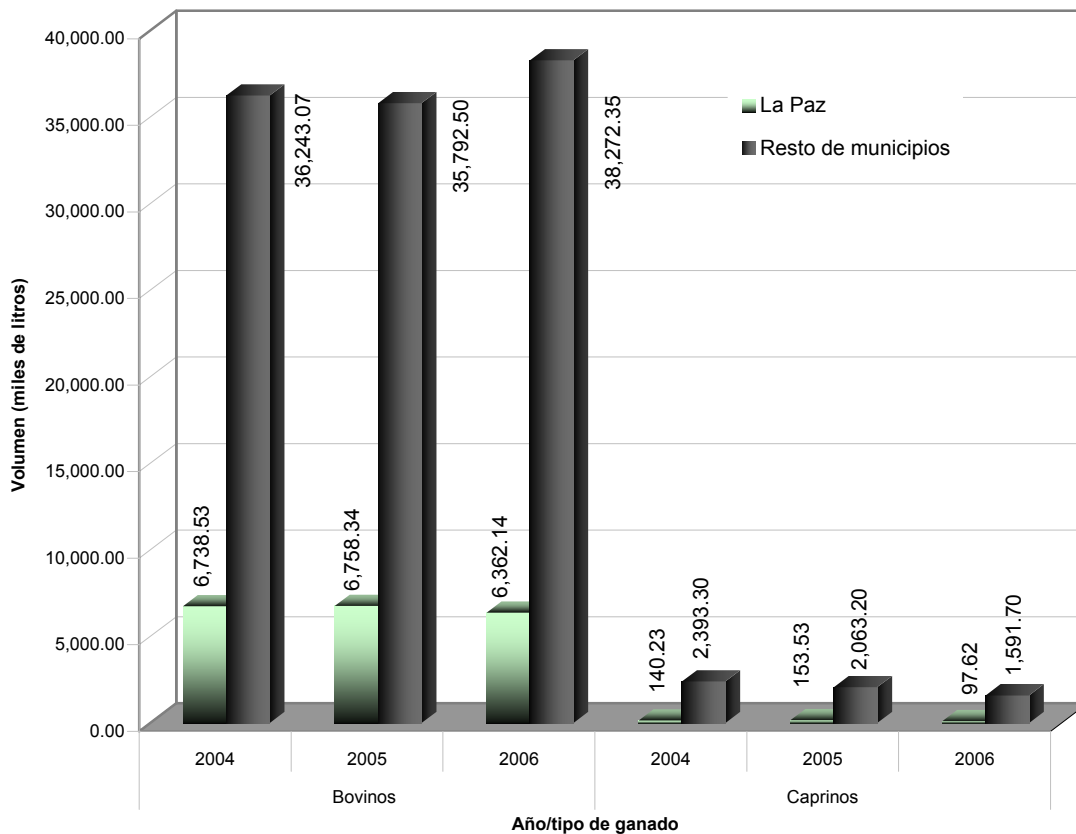
FUENTE: Gobierno del Estado de Baja California Sur, Centro Estatal de Información. *Cuaderno de Datos Básicos 2006*. P. 135. Cuadro: III.1.33; *Segundo Informe de Gobierno 2006-2007. Documento Gráfico y Estadístico*. P. p. 141 y 142.

<sup>1/</sup> Para el año 2004 se tomaron los datos que aparecen publicados en el *Segundo Informe de Gobierno*, ya que la dependencia hizo modificaciones en el dato.

<sup>2/</sup> Cifras preliminares.

ELABORÓ: Patricia Mijares Ramírez.

**Volumen de la producción de leche por tipo de ganado en el municipio de La Paz y resto de municipios en B.C.Sur, 2004-2006**



**Cuadro: II.2.9**

**Volumen y valor de la producción de miel en el municipio de La Paz y resto de municipios en B.C.Sur, 2004-2006**

Municipio	Volumen de producción (toneladas)			Valor de la producción (miles de pesos)		
	2004	2005	2006 <sup>1/</sup>	2004 <sup>2/</sup>	2005	2006 <sup>1/</sup>
Resto de municipios	108.00	135.00	140.50	1,780.00	2,225.00	3,998.00
La Paz	94.72	61.21	73.25	1,616.74	1,224.24	2,197.50
<b>B.C.Sur</b>	<b>202.72</b>	<b>196.21</b>	<b>213.75</b>	<b>3,396.74</b>	<b>3,449.24</b>	<b>6,195.50</b>

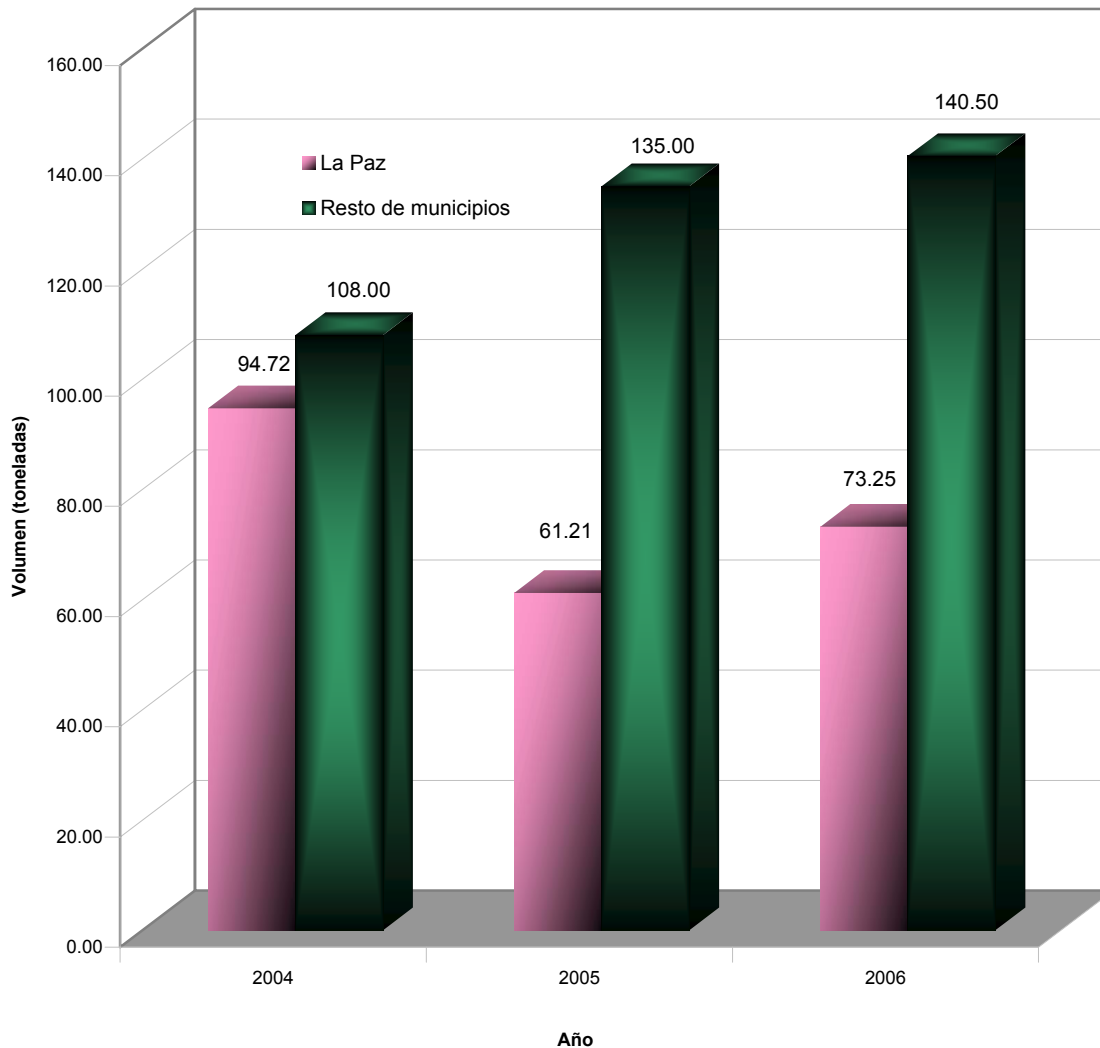
FUENTE: Gobierno del Estado de Baja California Sur, Centro Estatal de Información. *Cuaderno de Datos Básicos 2006*. P. 136. Cuadro: III.1.36; *Segundo Informe de Gobierno 2006-2007. Documento Gráfico y Estadístico*. P. 142.

1/ Cifras preliminares.

2/ Para el año 2004 se tomaron los datos que aparecen publicados en el Segundo Informe de Gobierno, ya que la dependencia hizo modificaciones en el dato.

ELABORÓ: Patricia Mijares Ramírez.

**Volumen de la producción de miel en el municipio de La Paz y resto de municipios en B.C.Sur, 2004-2006**



**Cuadro: II.2.10**

**Volumen y valor de la producción de cera en el municipio de La Paz y resto de municipios en B.C.Sur, 2004-2006**

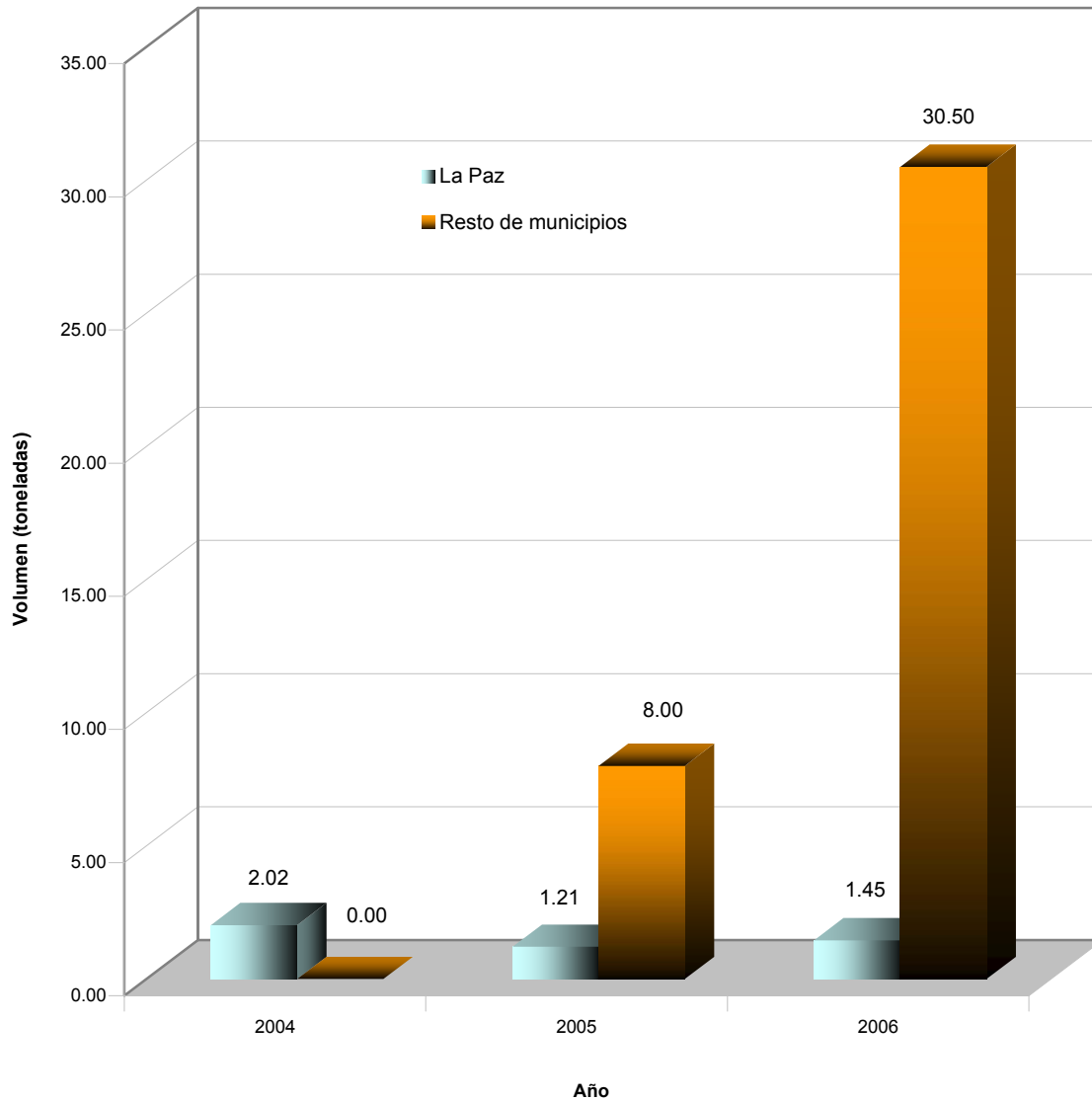
Municipio	Volumen de producción (toneladas) <sup>1/</sup>			Valor de la producción (miles de pesos) <sup>1/</sup>		
	2004	2005	2006	2004	2005	2006
Resto de municipios	0.00	8.00	30.50	0.00	120.00	610.00
La Paz	2.02	1.21	1.45	44.44	30.28	50.75
<b>B.C.Sur</b>	<b>2.02</b>	<b>9.21</b>	<b>31.95</b>	<b>44.44</b>	<b>150.28</b>	<b>660.75</b>

FUENTE: Gobierno del Estado de Baja California Sur, Centro Estatal de Información. *Cuaderno de Datos Básicos 2006*. P. 137. Cuadro: III.1.37; *Segundo Informe de Gobierno 2006-2007. Documento Gráfico y Estadístico*. P. 143.

<sup>1/</sup> Para el año 2004 la dependencia hizo corrección de datos respecto a los publicados el año pasado.

ELABORÓ: Patricia Mijares Ramírez.

**Volumen de la producción de cera en el municipio de La Paz y resto de municipios en B.C.Sur, 2004-2006**



**Cuadro: II.2.11**

**Turistas por ocupación hotelera nacionales y extranjeros en el municipio de La Paz y resto de municipios en B.C.Sur, 2004-2006**

Municipio	Turistas nacionales <sup>1/</sup>			Turistas extranjeros <sup>2/</sup>			Total		
	2004	2005 <sup>3/</sup>	2006	2004	2005 <sup>3/</sup>	2006	2004	2005	2006
Resto de municipios <sup>4/</sup>	260,200	235,915	330,198	1,491,800	768,900	901,222	1,752,000	1,004,815	1,231,420
La Paz	200,921	181,964	185,037	43,252	48,463	53,891	244,173	230,427	238,928
<b>B C.Sur</b>	<b>461,121</b>	<b>417,879</b>	<b>515,235</b>	<b>1,535,052</b>	<b>817,363</b>	<b>955,113</b>	<b>1,996,173</b>	<b>1,235,242</b>	<b>1,470,348</b>

FUENTE: Gobierno del Estado de Baja California Sur, Centro Estatal de Información. *Cuaderno de Datos Básicos 2006*. P. 165. Cuadro: III.3.1; *Segundo Informe de Gobierno 2006-2007. Documento Gráfico y Estadístico*. P. 130.

1/ Incluye extranjeros residentes en el país.

2/ Incluye nacionales residentes en el extranjero.

3/ Los datos del año 2005 se tomaron del *Segundo Informe de Gobierno*, ya que en el *Cuaderno de Datos Básicos 2006* aparecen un total de 381,833 turistas nacionales y 745,071 turistas extranjeros. Para el dato total de turistas extranjeros para el año 2005, se detectó un error de suma en el *Segundo Informe de Gobierno* ya que aparece 817,723, por lo que se realizó la corrección.

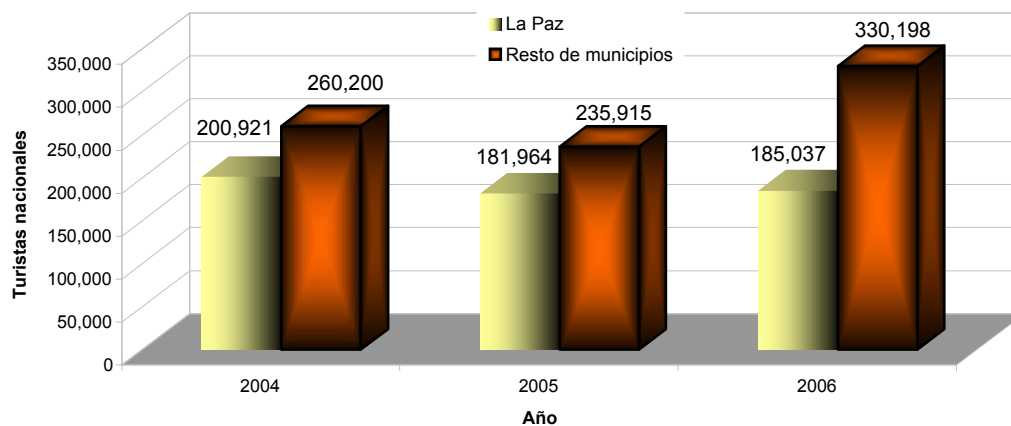
4/ Incluye los municipios de Los Cabos y Loreto.

**OBSERVACIONES:**

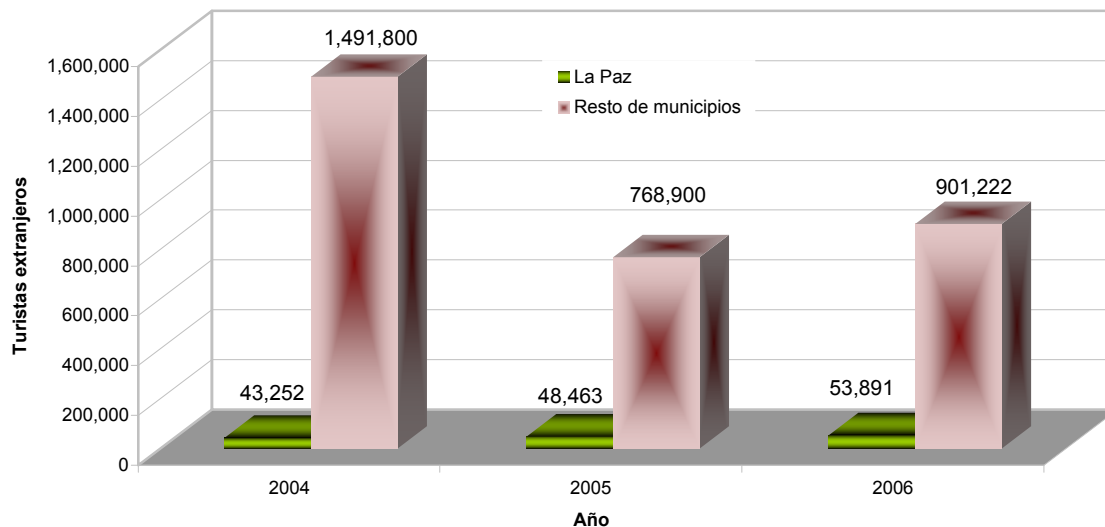
La información corresponde a turistas hospedados en hotel por lo que no incluye a aquellos visitantes hospedados en casas familiares y campamentos. Los turistas que llegan al estado pueden eventualmente trasladarse a otro destino del estado.

Elaboró: Patricia Mijares Ramírez.

**Turistas por ocupación hotelera nacionales en el municipio de La Paz y resto de municipios en B.C.Sur, 2004-2006**



**Turistas por ocupación hotelera extranjeros en el municipio de La Paz y resto de municipios en B.C.Sur, 2004-2006**



**Cuadro: II.2.12**

**Recursos aplicados<sup>1/</sup> en el municipio de La Paz y resto de municipios en B.C.Sur, 2004-2006 (miles de pesos)**

Municipio	2004	2005	2006
Resto de municipios <sup>2/</sup>	7,058,902.5	5,478,023.4	6,516,512.1
La Paz	3,467,524.9	6,148,927.5	6,140,548.2
<b>B C.Sur</b>	<b>10,526,427.4</b>	<b>11,626,951.0</b>	<b>12,657,060.4</b>

FUENTE: Gobierno del Estado de Baja California Sur, *Segundo Informe de Gobierno 2006-2007. Documento Gráfico y Estadístico*. P. 178.

1/ De acuerdo a la fuente principal, los recursos aplicados incluyen gasto corriente, gastos de operación, inversión en obras y acciones y financiamiento.

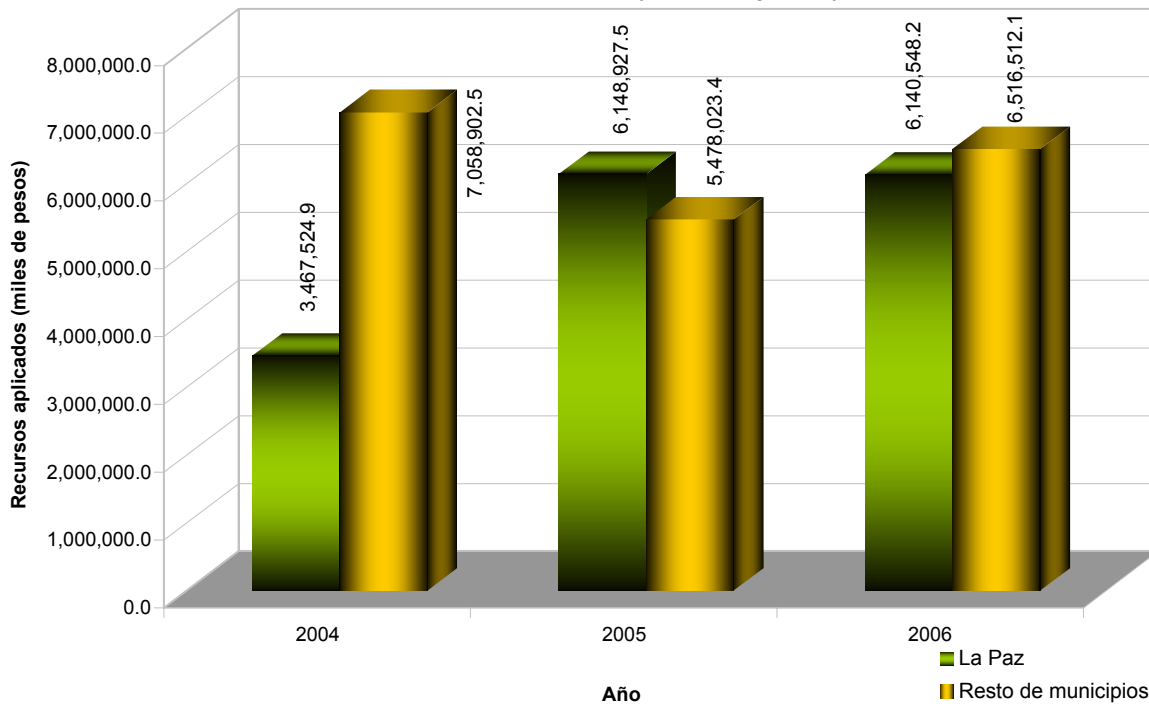
2/ La información original incluye la inversión de los municipios de Comondú, Mulegé, Los Cabos y Loreto, y un concepto denominado *Cobertura Estatal*, el cual tiene designada para el año 2004 una inversión de 4,383,190.7, para el 2005 una inversión de 2,085,734.80 y para el año 2006 2,515,227.5.

OBSERVACIONES:

Las cifras totales pueden o no coincidir por cuestiones de redondeo.

Elaboró: Patricia Mijares Ramírez.

**Recursos aplicados en el municipio de La Paz y resto de municipios en B.C.Sur, 2004-2006 (miles de pesos)**



**Cuadro: II.2.13**

**Índice de Precios al Consumidor y variación porcentual en la ciudad de La Paz, 2004-2006 (base 2002=100)<sup>1/</sup>**

Mes	La Paz								
	2004			2005			2006		
	IPC	Variación mensual	Variación acumulada	IPC	Variación mensual	Variación acumulada	IPC	Variación mensual	Variación acumulada
Enero	108.15	0.56%	0.56%	112.00	-0.14%	-0.14%	116.52	0.23%	0.23%
Febrero	108.57	0.39%	0.96%	112.19	0.17%	0.03%	116.42	-0.08%	0.15%
Marzo	108.52	-0.05%	0.91%	112.52	0.30%	0.32%	116.71	0.24%	0.39%
Abril	108.92	0.37%	1.28%	113.48	0.85%	1.18%	116.84	0.12%	0.50%
Mayo	107.66	-1.16%	0.11%	111.78	-1.50%	-0.34%	114.86	-1.69%	-1.20%
Junio	107.66	0.00%	0.11%	111.85	0.06%	-0.28%	114.75	-0.10%	-1.29%
Julio	108.18	0.49%	0.59%	112.12	0.25%	-0.03%	114.84	0.07%	-1.22%
Agosto	108.80	0.57%	1.17%	112.77	0.57%	0.54%	115.55	0.62%	-0.61%
Septiembre	109.51	0.66%	1.83%	112.82	0.05%	0.59%	116.51	0.83%	0.22%
Octubre	110.23	0.65%	2.50%	113.18	0.32%	0.91%	117.28	0.66%	0.88%
Noviembre	112.03	1.64%	4.18%	115.61	2.15%	3.08%	119.31	1.73%	2.63%
Diciembre	112.16	0.11%	4.29%	116.25	0.56%	3.65%	119.84	0.44%	3.08%

FUENTE: Banco de México, *Estadísticas, Política monetaria e inflacionaria*. <<http://www.banxico.org.mx>>

1/ Base segunda quincena de junio de 2002=100

OBSERVACIONES:

Para el cálculo de enero de cada año se utilizó como base el mes de diciembre del año anterior.

El IPC general de diciembre de 2003 en la Cd. de La Paz fue de 107.54.

Elaboró: Patricia Mijares Ramírez.

**Cuadro: II.2.14**

**Índice de Precios al Consumidor y variación porcentual Promedio Nacional, 2004-2006 (base 2002=100)<sup>1/</sup>**

Mes	Promedio nacional								
	2004			2005			2006		
	IPC	Variación mensual	Variación acumulada	IPC	Variación mensual	Variación acumulada	IPC	Variación mensual	Variación acumulada
Enero	107.66	0.62%	0.62%	112.55	0.00%	0.00%	116.98	0.59%	0.59%
Febrero	108.31	0.60%	1.22%	112.93	0.33%	0.34%	117.16	0.15%	0.74%
Marzo	108.67	0.34%	1.57%	113.44	0.45%	0.79%	117.31	0.13%	0.87%
Abril	108.84	0.15%	1.72%	113.84	0.36%	1.15%	117.48	0.15%	1.01%
Mayo	108.56	-0.25%	1.46%	113.56	-0.25%	0.89%	116.96	-0.45%	0.56%
Junio	108.74	0.16%	1.63%	113.45	-0.10%	0.80%	117.06	0.09%	0.65%
Julio	109.02	0.26%	1.89%	113.89	0.39%	1.19%	117.38	0.27%	0.93%
Agosto	109.70	0.62%	2.52%	114.03	0.12%	1.31%	117.98	0.51%	1.44%
Septiembre	110.60	0.83%	3.37%	114.48	0.40%	1.72%	119.17	1.01%	2.47%
Octubre	111.37	0.69%	4.09%	114.77	0.25%	1.97%	119.69	0.44%	2.91%
Noviembre	112.32	0.85%	4.97%	115.59	0.72%	2.70%	120.32	0.52%	3.45%
Diciembre	112.55	0.21%	5.19%	116.30	0.61%	3.33%	121.02	0.58%	4.05%

FUENTE: Banco de México, *Estadísticas, Política monetaria e inflacionaria*. <<http://www.banxico.org.mx>>

1/ Base segunda quincena de junio de 2002=100

OBSERVACIONES:

Para el cálculo de enero de cada año se utilizó como base el mes de diciembre del año anterior.

El IPC general de diciembre de 2003, el promedio nacional fue de 107.00

Elaboró: Patricia Mijares Ramírez

**Cuadro: II.2.15**

**Usuario del servicio eléctrico por tipo en el municipio de La Paz y resto de municipios en B.C.Sur, 2004-2005**

Municipio	Usuarios							
	Industrial		Comercial		Agrícola		Residencial	
	2004	2005	2004	2005	2004	2005	2004	2005
Resto de municipios	892	1,007	11,801	12,835	821	831	84,718	91,448
La Paz	526	577	8,013	8,379	228	235	64,143	67,519
<b>B.C.Sur</b>	<b>1,418</b>	<b>1,584</b>	<b>19,814</b>	<b>21,214</b>	<b>1,049</b>	<b>1,066</b>	<b>148,861</b>	<b>158,967</b>

**Cuadro: II.2.15**

**...Continuación**

Municipio	Usuarios							
	Alumbrado público		Bombeo de agua potable y negras		Temporal		Total	
	2004	2005	2004	2005	2004	2005	2004	2005
Resto de municipios	359	396	162	178	5	9	<b>98,758</b>	<b>106,704</b>
La Paz	369	388	58	60	6	8	<b>73,343</b>	<b>77,166</b>
<b>B.C.Sur</b>	<b>728</b>	<b>784</b>	<b>220</b>	<b>238</b>	<b>11</b>	<b>17</b>	<b>172,101</b>	<b>183,870</b>

FUENTE: Gobierno del Estado de Baja California Sur, Centro Estatal de Información. *Cuaderno de Datos Básicos 2006*. P. 155. Cuadro: III.2.14.

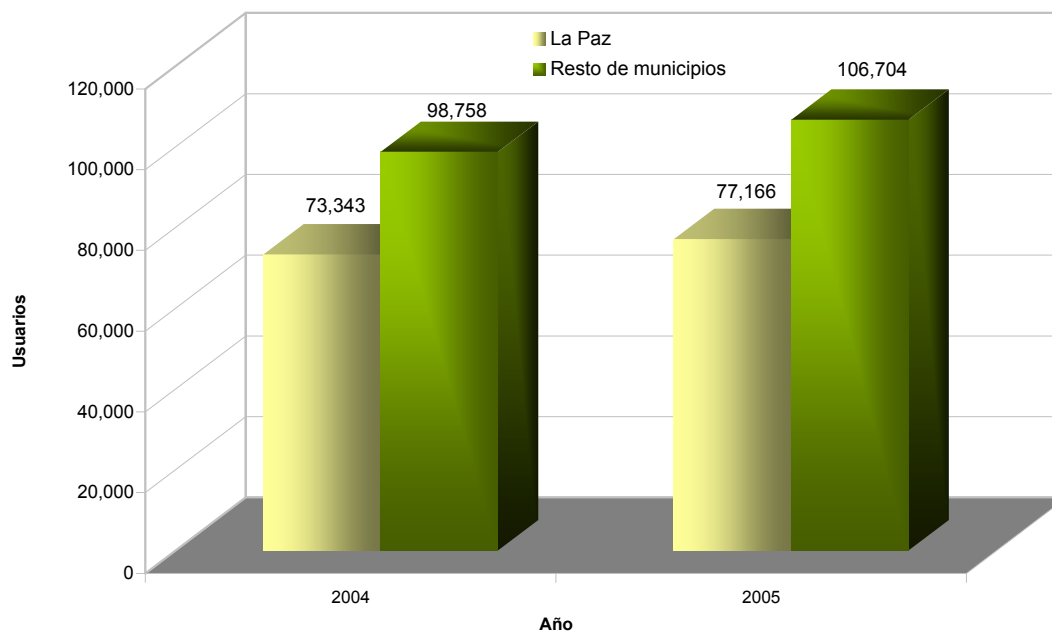
OBSERVACIONES:

La información se refiere al número de contratos celebrados para el suministro de energía eléctrica al 31 de diciembre de cada año.

La suma de los municipios puede no coincidir con el total del estado debido al redondeo de las cifras.

Elaboró: Patricia Mijares Ramírez.

**Total de usuarios del servicio eléctrico en el municipio de La Paz y resto de municipios en B.C.Sur, 2004-2005**





**Cuadro: II.2.16**

**Unidades médicas de la SSA en el municipio de La Paz y resto de los municipios en B.C.Sur, 2004-2005**

Municipio	Centro de salud					
	Rurales		Urbanos		Con hospitalización	
	2004	2005	2004	2005	2004	2005
Resto de municipios	36	36	3	3	2	2
La Paz	13	14	7	7	0	0
<b>B.C.Sur</b>	<b>49</b>	<b>50</b>	<b>10</b>	<b>10</b>	<b>2</b>	<b>2</b>

**Cuadro: II.2.16**

**...Continuación**

Municipio	Hospitales				Unidades médicas móviles	
	Generales		De especialidad		2004	2005
	2004	2005	2004	2005		
Resto de municipios	2	2	0	0	8	8
La Paz	1	1	2	2	4	4
<b>B.C.Sur</b>	<b>3</b>	<b>3</b>	<b>2</b>	<b>2</b>	<b>12</b>	<b>12</b>

**Cuadro: II.2.16**

**...Continuación**

Municipio	Total	
	2004	2005
Resto de municipios	51	51
La Paz	27	28
<b>B.C.Sur</b>	<b>78</b>	<b>79</b>

FUENTE: Gobierno del Estado de Baja California Sur, Centro Estatal de Información, *Cuaderno de Datos Básicos 2006*, p. 250.  
ELABORÓ: Lilitana Bareño Villa.

**Cuadro: II.2.17**

**Unidades médicas de la SSA en el municipio de La Paz y resto de los municipios en B.C.Sur, 2006**

Municipio	Primer nivel <sup>1/</sup>	Segundo Nivel <sup>2/</sup>	Total
Resto de municipios	50	2	52
La Paz	24	3	27
<b>B.C.Sur</b>	<b>74</b>	<b>5</b>	<b>79</b>

FUENTE: Gobierno del Estado de Baja California Sur, *Segundo Informe de Gobierno 2005-2006. Documento gráfico y estadístico*, p. 39.

1/ Constituye el sitio de entrada al sistema de salud institucional para otorgar servicios de salud integrales y continuos al asegurado y su familia mediante el estudio de la historia natural del proceso salud-enfermedad.

2/ Categoría asignada a los hospitales de subzona, zona o región, en donde se atienden a los pacientes, remitidos por los servicios de primer nivel de atención, para que se les otorguen servicios de diagnósticos, terapéuticos y de rehabilitación.

ELABORÓ: Lilitana Bareño Villa.

**Cuadro: II.2.18**

**Tasa de mortalidad general registrada por la SSA en el municipio de La Paz en B.C.Sur, 2004-2006 (por 100,000 habitantes)**

Municipio	2004	2005	2006 <sup>1/</sup>
La Paz	4.8	4.3	4.9
<b>B.C.Sur</b>	<b>3.9</b>	<b>3.6</b>	<b>3.9</b>

FUENTE: Gobierno del Estado de Baja California Sur, *Segundo Informe de Gobierno 2005-2006, Documento gráfico y estadístico*, p. 45.

<sup>1/</sup> Información preliminar.

ELABORÓ: Liliana Bareño Villa.

**Cuadro: II.2.19**

**Tasa de natalidad registrada por la SSA en el municipio de La Paz en B.C.Sur, 2004-2006 (por 1,000 habitantes)**

Municipio	2004	2005	2006 <sup>1/</sup>
La Paz	20.6	15.1	15.0
<b>B.C.Sur</b>	<b>24.2</b>	<b>20.7</b>	<b>20.0</b>

FUENTE: Gobierno del Estado de Baja California Sur, *Segundo Informe de Gobierno 2005-2006, Documento gráfico y estadístico*, p. 45.

<sup>1/</sup> Información preliminar.

ELABORÓ: Liliana Bareño Villa.

**Cuadro: II.2.20**

**Tasa de mortalidad infantil registrada por la SSA en el municipio de La Paz en B.C.Sur, 2004-2006 (por 100,000 NVR)**

Municipio	2004	2005	2006 <sup>1/</sup>
La Paz	18.5	21.9	22.7
<b>B.C.Sur</b>	<b>11.0</b>	<b>10.9</b>	<b>11.9</b>

FUENTE: Gobierno del Estado de Baja California Sur, *Segundo Informe de Gobierno 2005-2006, Documento gráfico y estadístico*, p. 45.

<sup>1/</sup> Información preliminar.

OBSERVACIONES:

NVR. Nacidos vivos registrados.

ELABORÓ: Liliana Bareño Villa.

**Cuadro: II.2.21**

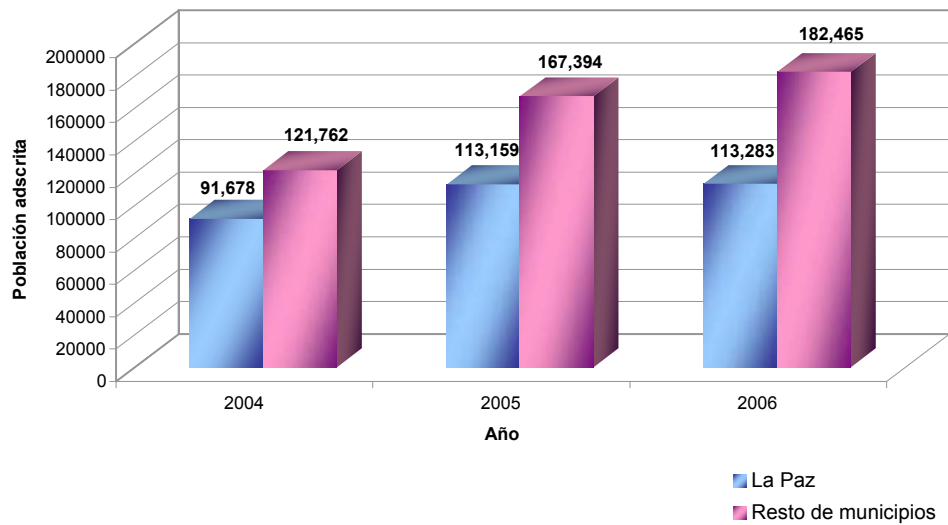
**Población adscrita y usuaria del Instituto Mexicano del Seguro Social en el municipio de La Paz y resto de los municipios en B.C.Sur, 2004-2006**

Municipio	Población adscrita			Población Usuaria		
	2004	2005	2006	2004	2005	2006
Resto de municipios	121,762	167,394	182,465	125,168	138,154	143,543
La Paz	91,678	113,159	113,283	92,097	99,279	98,085
<b>B.C.Sur</b>	<b>213,440</b>	<b>280,553</b>	<b>295,748</b>	<b>217,265</b>	<b>237,433</b>	<b>241,628</b>

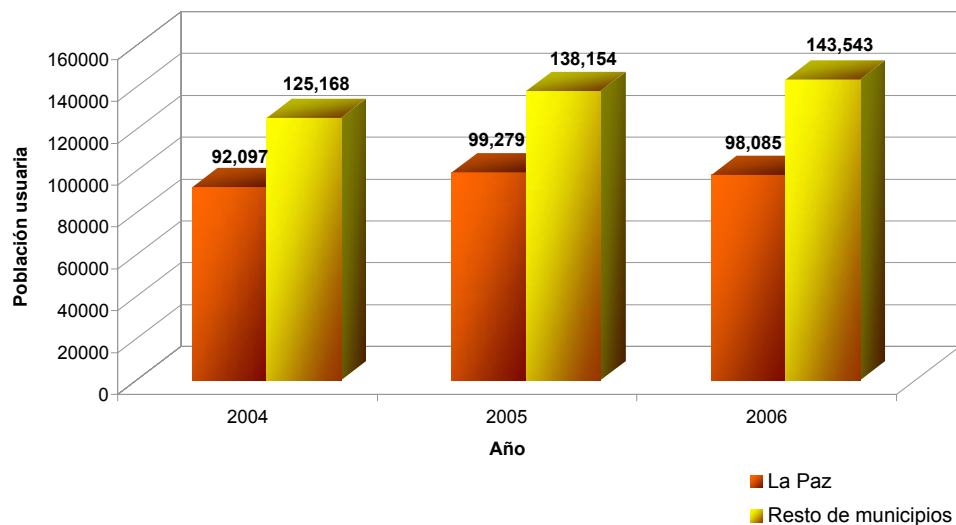
FUENTE: Gobierno del Estado de Baja California Sur, Centro Estatal de Información, *Cuaderno de Datos Básicos 2006*, p. 246; *Segundo Informe de Gobierno 2005-2006, Documento gráfico y estadístico*, p. 36.

ELABORÓ: Lilitana Bareño Villa.

**Población adscrita al IMSS en el municipio de La Paz y resto de los municipios en B. C. Sur, 2004-2006**



**Población usuaria del IMSS en el municipio de La Paz y resto de los municipios en B. C. Sur, 2004-2006**



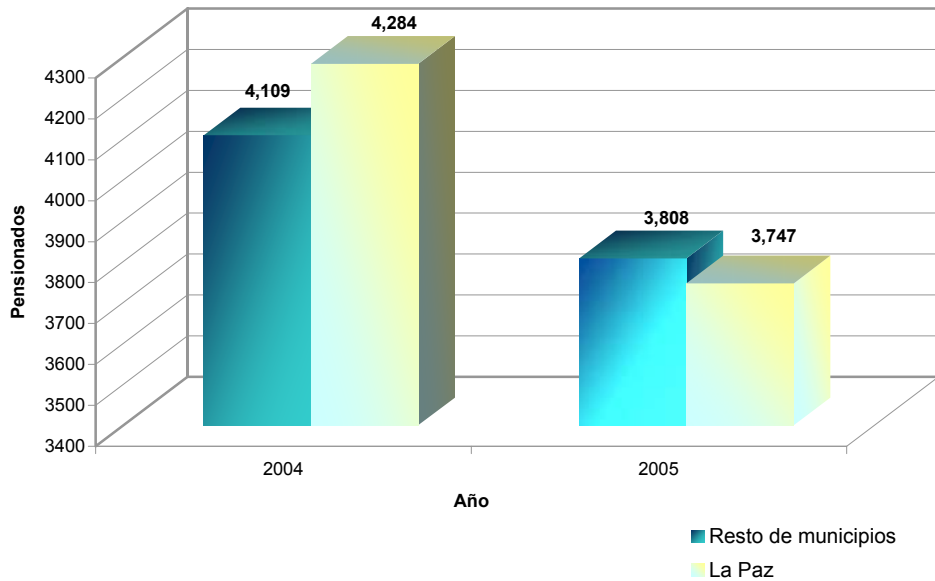
**Cuadro: II.2.22**

**Pensionados y derechohabientes del IMSS en el municipio de La Paz y resto de los municipios en B.C.Sur, 2004-2005**

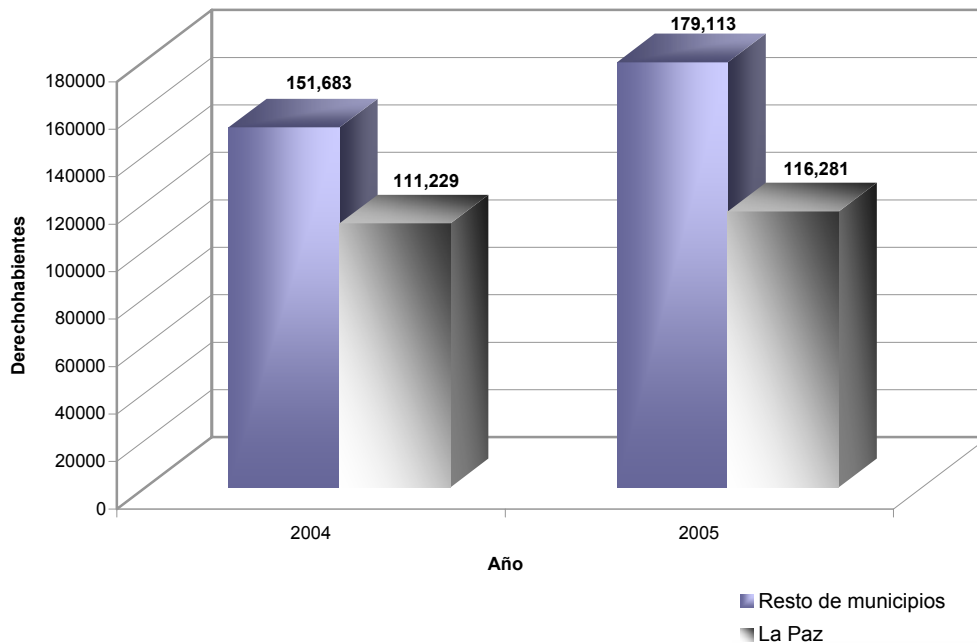
Municipio	Pensionados		Derechohabientes	
	2004	2005	2004	2005
Resto de municipios	4,109	3,808	151,683	179,113
La Paz	4,284	3,747	111,229	116,281
<b>B.C.Sur</b>	<b>8,393</b>	<b>7,555</b>	<b>262,912</b>	<b>295,394</b>

FUENTE: Gobierno del Estado de Baja California Sur, Centro Estatal de Información, *Cuaderno de Datos Básicos 2006*, p. 247.  
 ELABORÓ: Liliana Bareño Villa.

**Pensionados del IMSS en el municipio de La Paz y resto de los municipios en B. C. Sur, 2004-2005**



**Derechohabientes del IMSS en el municipio de La Paz y resto de los municipios en B. C. Sur, 2004-2005**



**Cuadro: II.2.23**

**Unidades médicas de primer y segundo nivel del ISSSTE en el municipio de La Paz y resto de los municipios en B.C. Sur, 2004-2006**

Municipio	Primer nivel			Segundo nivel		
	2004	2005	2006	2004	2005	2006
Resto de municipios	7	7	8	2	2	2
La Paz	3	3	3	1	1	1
<b>B.C.Sur</b>	<b>10</b>	<b>10</b>	<b>11</b>	<b>3</b>	<b>3</b>	<b>3</b>

**Cuadro: II.2.23**

**...Continuación**

Municipio	Total		
	2004	2005	2006
Resto de municipios	9	9	10
La Paz	4	4	4
<b>B.C.Sur</b>	<b>13</b>	<b>13</b>	<b>14</b>

FUENTE: Gobierno del Estado de Baja California Sur, Centro Estatal de Información, *Cuaderno de Datos Básicos 2006*, p. 251; *Segundo Informe de Gobierno 2005-2006*, Documento gráfico y estadístico, p. 39.

ELABORÓ: Liliana Bareño Villa.

**Cuadro: II.2.24**

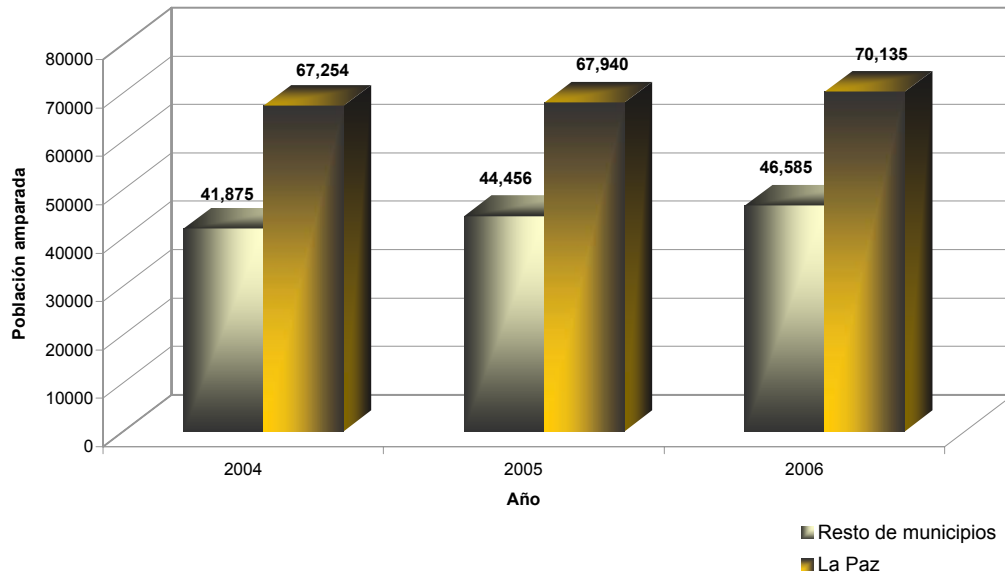
**Población amparada y registrada en el ISSSTE en el municipio de La Paz y resto de los municipios en B.C.Sur, 2004-2006**

Municipio	Población					
	Amparada			Registrada		
	2004	2005	2006	2004	2005	2006
Resto de municipios	41,875	44,456	46,585	36,018	38,926	40,683
La Paz	67,254	67,940	70,135	54,461	56,543	58,879
<b>B.C.Sur</b>	<b>109,129</b>	<b>112,396</b>	<b>116,720</b>	<b>90,479</b>	<b>95,469</b>	<b>99,562</b>

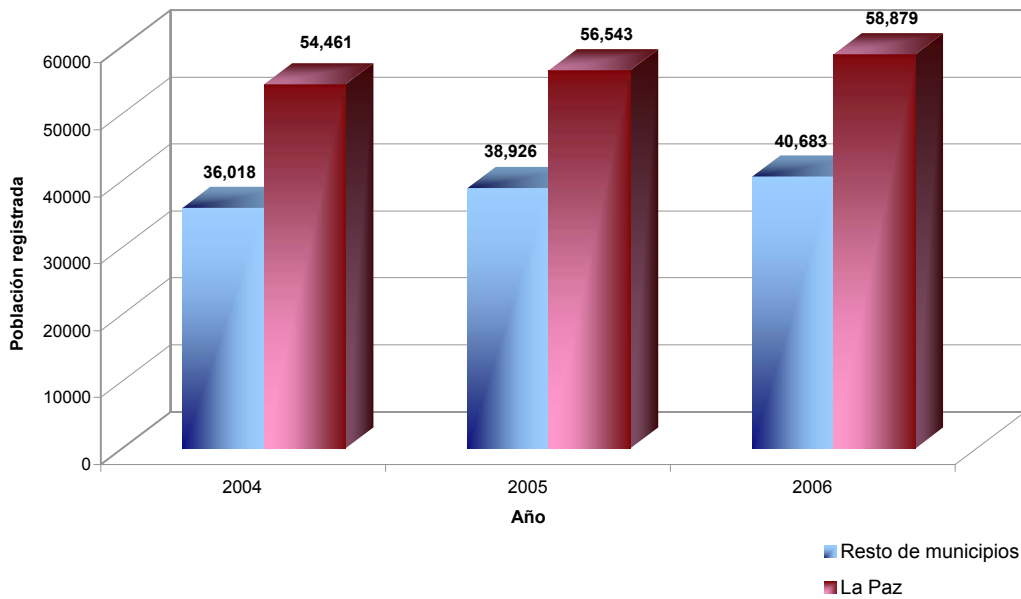
FUENTE: Gobierno del Estado de Baja California Sur, Centro Estatal de Información, *Cuaderno de Datos Básicos 2006*, p. 249; *Segundo Informe de Gobierno 2005-2006*, Documento gráfico y estadístico, p. 36.

ELABORÓ: Liliana Bareño Villa.

**Población amparada en el ISSSTE en el municipio de La Paz y resto de los municipios en B. C. Sur, 2004-2006**



**Población registrada en el ISSSTE en el municipio de La Paz y resto de los municipios en B. C. Sur, 2004-2006**



**Cuadro: II.2.25**

**Total de alumnos de educación preescolar general, preescolar comunitario, primaria general, primaria comunitario y secundaria, al inicio de curso en el municipio de La Paz y resto de municipios en B.C.Sur, 2004-2005 y 2005-2006**

Municipio	Preescolar general		Preescolar comunitario		Primaria general	
	2004-2005	2005-2006	2004-2005	2005-2006	2004-2005	2005-2006
Resto de municipios	10,148	11,870	509	537	39,503	41,045
La Paz	8,012	8,194	306	286	26,809	26,666
<b>B.C.Sur</b>	<b>18,160</b>	<b>20,064</b>	<b>815</b>	<b>823</b>	<b>66,312</b>	<b>67,711</b>

**Cuadro: II.2.25**

**...Continuación**

Municipio	Primaria comunitario		Secundaria	
	2004-2005	2005-2006	2004-2005	2005-2006
Resto de municipios	170	169	15,138	15,845
La Paz	188	149	11,652	11,934
<b>B.C.Sur</b>	<b>358</b>	<b>318</b>	<b>26,790</b>	<b>27,779</b>

FUENTE: Gobierno del Estado de Baja California Sur, Centro Estatal de Información, *Cuaderno de Datos Básicos 2006*, p. 300.

ELABORÓ: Liliana Bareño Villa.

**Cuadro: II.2.26**

**Total de grupos de educación preescolar general, preescolar comunitario, primaria general, primaria comunitario y secundaria, al inicio de curso en el municipio de La Paz y resto de municipios en B.C.Sur, 2004-2005 y 2005-2006**

Municipio	Preescolar general		Preescolar comunitario		Primaria general	
	2004-2005	2005-2006	2004-2005	2005-2006	2004-2005	2005-2006
Resto de municipios	485	564	60	58	1,718	1,774
La Paz	393	413	35	33	1,200	1,225
<b>B.C.Sur</b>	<b>878</b>	<b>977</b>	<b>95</b>	<b>91</b>	<b>2,918</b>	<b>2,999</b>

**Cuadro: II.2.26**

**...Continuación**

Municipio	Primaria comunitario		Secundaria	
	2004-2005	2005-2006	2004-2005	2005-2006
Resto de municipios	95	84	514	541
La Paz	104	88	371	382
<b>B.C.Sur</b>	<b>199</b>	<b>172</b>	<b>885</b>	<b>923</b>

FUENTE: Gobierno del Estado de Baja California Sur, Centro Estatal de Información, *Cuaderno de Datos Básicos 2006*, p. 300.

ELABORÓ: Liliana Bareño Villa.

**Cuadro: II.2.27**

**Total de alumnos de educación preescolar general, preescolar comunitario, primaria general, primaria comunitario y secundaria, al fin de curso en el municipio de La Paz y resto de municipios en B.C.Sur, 2004-2005**

Municipio	Preescolar general		Preescolar comunitario		Primaria general	
	Inscritos	Existentes	Inscritos	Existentes	Inscritos	Existentes
Resto de municipios	10,505	9,779	696	495	42,012	39,367
La Paz	8,413	7,644	451	325	28,331	26,547
<b>B.C.Sur</b>	<b>18,918</b>	<b>17,423</b>	<b>1,147</b>	<b>820</b>	<b>70,343</b>	<b>65,914</b>

**Cuadro: II.2.27**

**...Continuación**

Municipio	Primaria comunitario		Secundaria	
	Inscritos	Existentes	Inscritos	Existentes
Resto de municipios	228	144	15,497	14,501
La Paz	175	158	11,959	11,185
<b>B.C.Sur</b>	<b>403</b>	<b>302</b>	<b>27,456</b>	<b>25,686</b>

FUENTE: Gobierno del Estado de Baja California Sur, Centro Estatal de Información, *Cuaderno de Datos Básicos 2006*, p. 313.

ELABORÓ: Liliana Bareño Villa.

**Cuadro: II.2.28**

**Total de grupos de educación preescolar general, primaria general y secundaria, al fin de curso en el municipio de La Paz y resto de municipios en B.C.Sur, 2004-2005**

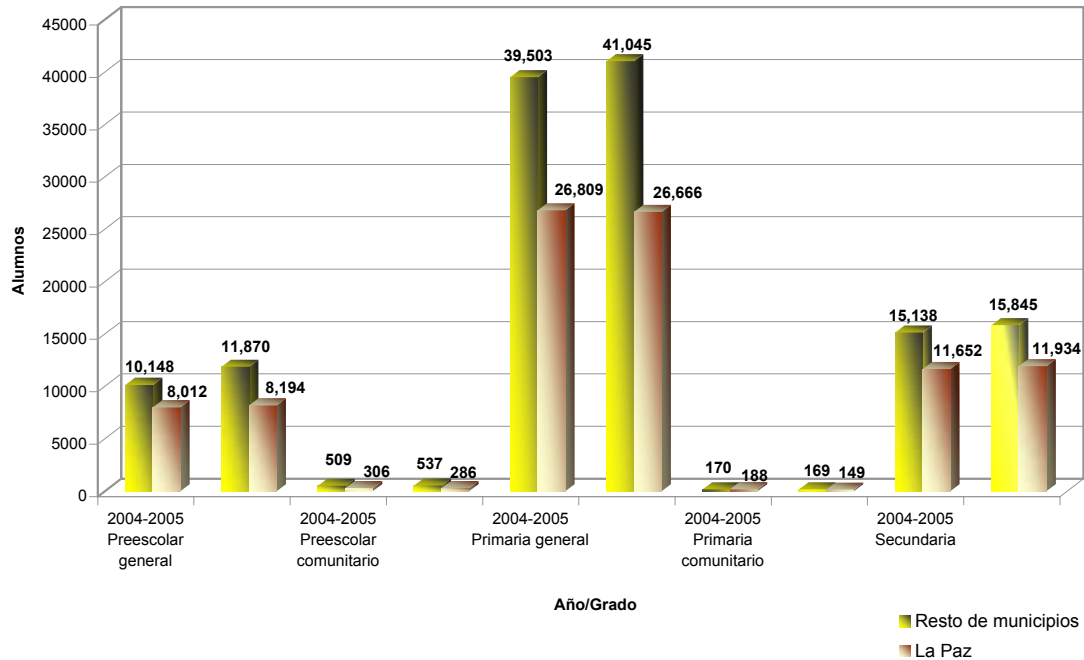
Municipio	Preescolar general	Primaria general	Secundaria
Resto de municipios	476	1,727	513
La Paz	369	1,206	370
<b>B.C.Sur</b>	<b>845</b>	<b>2,933</b>	<b>883</b>

FUENTE: Gobierno del Estado de Baja California Sur, Centro Estatal de Información, *Cuaderno de Datos Básicos 2006*, p. 314.

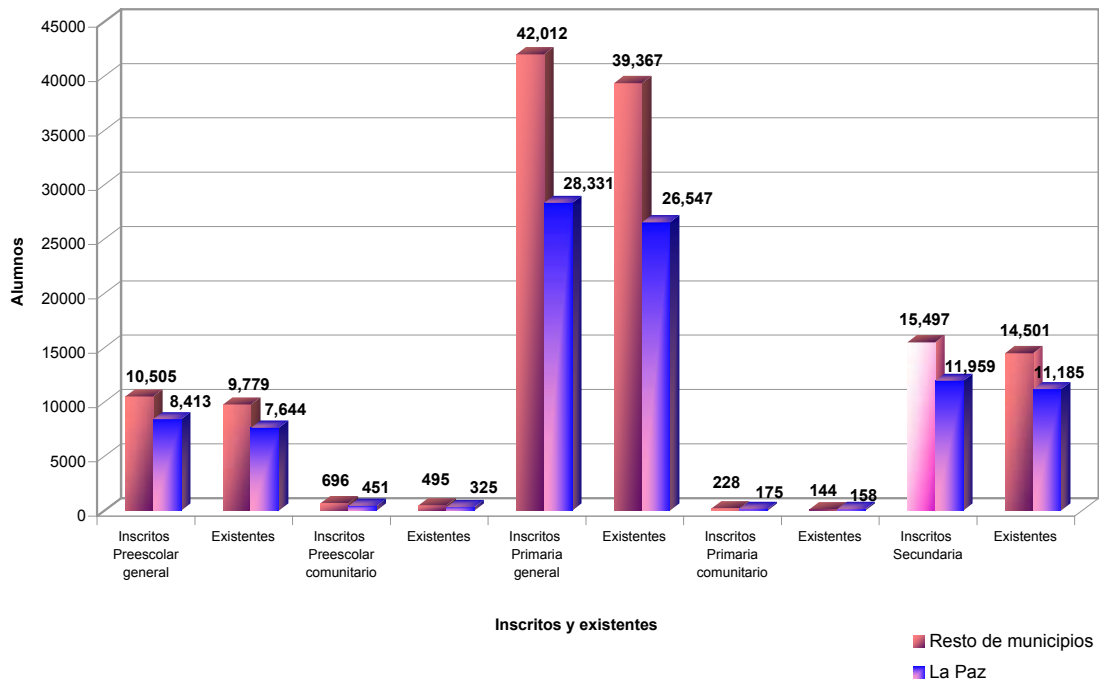
ELABORÓ: Liliana Bareño Villa.



**Alumnos de educación preescolar, primaria y secundaria al inicio de curso, en el municipio de La Paz y resto de los municipios, en B. C. Sur, 2004-2005 y 2005-2006**



**Alumnos de educación preescolar, primaria y secundaria, al fin de curso en el municipio de La Paz y resto de los municipios en B. C. Sur, 2004-2005**





# PARTE III. CUADROS ESTADÍSTICOS 2006. XII AYUNTAMIENTO DE LA PAZ



## III.1 Económicos



**Cuadro: III.1.1**

**Ingresos derivados de impuestos registrados por la Coordinación de Contabilidad en el municipio de La Paz, B.C.Sur, 2006**

Concepto	Enero	Febrero	Marzo	Abril	Mayo
Impuesto predial	5,877,156.08	2,092,755.25	1,758,142.80	803,043.98	865,568.64
Adquisición de bienes inmuebles	5,629,600.32	2,724,084.66	7,493,594.65	4,479,888.65	5,299,347.92
Diversiones y espectáculos públicos	158,635.44	97,187.19	56,072.21	374,523.47	117,063.76
30% adicional	1,791,510.52	2,053,953.25	2,268,203.32	2,115,371.60	2,145,163.13
<b>Total</b>	<b>13,456,902.36</b>	<b>6,967,980.35</b>	<b>11,576,012.98</b>	<b>7,772,827.70</b>	<b>8,427,143.45</b>

**Cuadro: III.1.1**

**...Continuación**

Concepto	Junio	Julio	Agosto	Septiembre	Octubre
Impuesto predial	680,210.45	624,843.60	1,589,262.76	791,813.72	851,742.29
Adquisición de bienes inmuebles	7,840,228.29	4,641,256.93	4,505,290.87	3,382,786.81	4,695,593.03
Diversiones y espectáculos públicos	270,523.12	64,947.56	60,678.37	16,384.82	67,040.72
30% adicional	2,418,162.83	2,034,292.60	2,782,985.02	1,672,017.50	1,881,389.61
<b>Total</b>	<b>11,209,124.69</b>	<b>7,365,340.69</b>	<b>8,938,217.02</b>	<b>5,863,002.85</b>	<b>7,495,765.65</b>

**Cuadro: III.1.1**

**...Continuación**

Concepto	Noviembre	Diciembre	Total
Impuesto predial	2,902,140.55	10,957,161.19	29,793,841.31
Adquisición de bienes inmuebles	8,870,474.77	4,437,089.83	63,999,236.73
Diversiones y espectáculos públicos	67,827.46	126,016.30	1,476,900.42
30% adicional	2,154,909.29	1,636,617.71	24,954,576.38
<b>Total</b>	<b>13,995,352.07</b>	<b>17,156,885.03</b>	<b>120,224,554.84</b>

FUENTE: H. XII Ayuntamiento de La Paz, Tesorería General Municipal, Coordinación de Contabilidad.

OBSERVACIONES:

Las variables *juegos permitidos, rifas y lotería y urbanización y construcción ruinosas* no fueron registradas en el año 2006.

La información estuvo validada por la Coordinación de Contabilidad, donde hace referencia a que los datos están debidamente aprobados por el H. Cabildo.

ELABORÓ: Lilliana Bareño Villa.

**Cuadro: III.1.2**  
**Ingresos derivados de derechos registrados por la Coordinación de Contabilidad en el municipio de La Paz, B.C.Sur, 2006**

Concepto	Enero	Febrero	Marzo	Abril
Registro Público del Comercio	11,676.76	101,810.87	56,064.55	5,622.29
Registro Público de la Propiedad	1,190,265.87	1,380,227.91	1,798,032.65	1,676,860.27
Servicios Catastrales	330,273.44	291,618.21	244,847.63	258,549.24
Licencias de Construcción	403,262.68	1,376,377.26	543,547.11	502,797.76
Servicios de inspección municipal	74,830.38	83,166.61	95,845.22	88,510.33
Servicios de Registro Civil	182,254.89	201,305.43	177,697.36	150,169.09
Expedición de certificaciones copias, legalización y firmas	78,109.91	50,992.20	69,162.70	49,051.36
Servicios funerarios y panteones	49,867.35	56,849.01	77,986.22	34,032.70
Panteón Jardines del Recuerdo	471,610.03	279,986.52	321,040.31	271,314.85
Servicios en el Rastro Municipal	135,826.30	154,484.77	171,190.07	127,713.03
Servicios de grúa y certificaciones médicas	21,242.50	9,954.01	9,061.00	9,118.00
Comité central de carnaval	291,462.50	868,398.55	222,556.63	
Alineamientos, números oficiales y medición de terrenos	137,454.54	56,689.50	60,247.65	128,154.41
Expedición de certificados de vecindad y morada conyugal	7,974.58	6,613.02	8,513.57	6,278.46
Movimientos diversos de giros comerciales	57,862.30	67,529.00	115,147.88	142,119.75
Servicio de Seguridad y Tránsito	2,176,986.44	2,170,056.35	3,174,452.82	2,724,086.37
Recolección de basura	129,764.59	122,736.24	202,784.86	112,818.19
Ocupación de vía pública y otros bienes	481,249.14	300,219.67	248,160.97	385,852.10
Permiso para espectáculos públicos	19,644.20	28,598.91	38,649.34	32,884.39
Licencias de permisos para espectáculos públicos	0.00	0.00	0.00	0.00
Registro de licencias, revalidación y permisos de giros comerciales	469,118.00	550,780.66	696,295.70	546,917.10
Giros comerciales para venta de alcohol	904,233.48	553,252.73	755,318.98	865,030.39
<b>Total</b>	<b>7,624,969.88</b>	<b>8,711,647.43</b>	<b>9,086,603.22</b>	<b>8,117,880.08</b>

**Cuadro: III.1.2** **...Continuación**

Concepto	Mayo	Junio	Julio	Agosto
Registro Público del Comercio	3,955.30	3,111.17	25,295.50	3,078.02
Registro Público de la Propiedad	1,673,051.45	2,296,922.09	1,272,115.57	1,474,011.97
Servicios Catastrales	361,672.29	253,631.68	349,588.20	240,957.62
Licencias de Construcción	720,418.10	888,206.11	674,354.55	1,164,112.83
Servicios de inspección municipal	92,927.36	82,052.42	66,955.30	65,114.28
Servicios de Registro Civil	148,324.74	180,083.83	184,529.49	230,660.94
Expedición de certificaciones copias, legalización y firmas	58,613.48	69,112.60	52,221.85	59,599.74
Servicios funerarios y panteones	49,031.72	37,522.57	38,170.95	57,168.57
Panteón Jardines del Recuerdo	342,986.56	328,280.79	352,840.13	303,148.12
Servicios en el Rastro Municipal	174,899.82	137,648.24	144,754.12	144,972.80
Servicios de grúa y certificaciones médicas	39,697.00	10,249.00	14,283.10	9,190.00
Comité central de carnaval	2,700.00	-2,718.63	0.00	5,996.00
Alineamientos, números oficiales y medición de terrenos	58,308.48	73,714.89	57,363.85	60,217.28
Expedición de certificados de vecindad y morada conyugal	7,787.24	9,003.98	7,227.53	6,935.49
Movimientos diversos de giros comerciales	354,937.46	68,120.13	29,530.31	48,181.62
Servicio de Seguridad y Tránsito	2,566,671.94	2,290,090.33	2,747,472.91	5,000,945.56
Recolección de basura	117,072.61	122,261.30	158,841.89	114,801.43
Ocupación de vía pública y otros bienes	-483,304.52	76,465.93	53,817.52	36,935.31
Permiso para espectáculos públicos	33,476.57	33,417.68	27,420.75	15,500.70
Licencias de permisos para espectáculos públicos	833,701.54	90,461.18	230,445.39	103,945.14
Registro de licencias, revalidación y permisos de giros comerciales	440,578.10	368,493.40	193,975.80	431,760.50
Giros comerciales para venta de alcohol	1,072,431.99	1,151,632.55	753,847.69	901,823.58
<b>Total</b>	<b>8,669,939.23</b>	<b>8,567,763.24</b>	<b>7,435,052.40</b>	<b>10,479,057.50</b>



**Cuadro: III.1.2**

**...Continuación**

Concepto	Septiembre	Octubre	Noviembre	Diciembre	Total
Registro Público del Comercio	748.47	1,042.18	26,513.99	307.69	<b>239,226.79</b>
Registro Público de la Propiedad	1,933,942.72	1,949,254.22	3,089,155.91	1,237,983.96	<b>20,971,824.59</b>
Servicios Catastrales	214,889.62	385,430.11	310,154.51	294,871.09	<b>3,536,483.64</b>
Licencias de Construcción	418,587.78	540,624.38	829,930.68	476,454.52	<b>8,538,673.76</b>
Servicios de inspección municipal	39,914.56	85,502.41	69,056.09	80,256.37	<b>924,131.33</b>
Servicios de Registro Civil	164,701.60	193,746.78	165,011.45	172,826.16	<b>2,151,311.76</b>
Expedición de certificaciones copias, legalización y firmas	64,825.57	64,739.29	71,074.48	52,838.18	<b>740,341.36</b>
Servicios funerarios y panteones	29,466.28	46,903.28	38,905.25	31,104.13	<b>547,008.03</b>
Panteón Jardines del Recuerdo	293,898.81	385,795.50	254,670.82	390,798.73	<b>3,996,371.17</b>
Servicios en el Rastro Municipal	127,801.00	142,773.65	154,950.24	169,862.45	<b>1,786,876.49</b>
Servicios de grúa y certificaciones médicas	6,008.00	9,497.63	9,816.00	11,727.00	<b>159,843.24</b>
Comité central de carnaval	195,976.00	97,084.00	74,518.00	1,283,594.00	<b>3,039,567.05</b>
Alineamientos, números oficiales y medición de terrenos	58,358.57	82,455.21	71,214.26	71,319.10	<b>915,497.74</b>
Expedición de certificados de vecindad y morada conyugal	5,499.73	8,395.61	7,981.91	7,081.51	<b>89,292.63</b>
Movimientos diversos de giros comerciales	85,351.38	46,904.52	55,883.89	48,997.29	<b>1,120,565.53</b>
Servicio de Seguridad y Tránsito	1,766,381.76	2,069,871.60	1,706,475.71	2,385,009.55	<b>30,778,501.34</b>
Recolección de basura	79,007.47	194,310.15	114,873.47	109,996.94	<b>1,579,269.14</b>
Ocupación de vía pública y otros bienes	17,032.76	24,724.62	36,159.10	48,532.51	<b>1,225,845.11</b>
Permiso para espectáculos públicos	16,821.48	27,229.72	28,309.60	32,389.88	<b>334,343.22</b>
Licencias de permisos para espectáculos públicos	98,829.44	57,731.45	107,968.10	308,397.01	<b>1,831,479.25</b>
Registro de licencias, revalidación y permisos de giros comerciales	516,963.00	308,617.23	195,121.00	325,696.70	<b>5,044,317.19</b>
Giros comerciales para venta de alcohol	760,696.51	501,748.24	1,945,763.45	492,595.14	<b>10,658,374.73</b>
<b>Total</b>	<b>6,895,702.51</b>	<b>7,224,381.78</b>	<b>9,363,507.91</b>	<b>8,032,639.91</b>	<b>100,209,145.09</b>

FUENTE: H. XII Ayuntamiento de La Paz, Tesorería General Municipal, Coordinación de Contabilidad.

La información estuvo validada por la Coordinación de Contabilidad, donde hace referencia a que los datos están debidamente aprobados por el H. Cabildo.

ELABORÓ: Liliana Bareño Villa.

**Cuadro: III.1.3**

**Ingresos derivados de productos registrados por la Coordinación de Contabilidad en el municipio de La Paz, B.C.Sur, 2006**

Concepto	Enero	Febrero	Marzo	Abril	Mayo
Venta o explotación de bienes muebles e inmuebles	4,612.84	9,602.47	762.50	601.22	601.22
Venta de solares propiedad del municipio	168,483.39	115,819.21	163,450.17	118,170.82	136,654.93
Papel para copias del Registro Civil	2,388.67	3,176.18	2,005.32	6,873.11	1,155.28
Ocupación de locales, corrales, almacenes y mercados	131,944.00	60,168.00	70,136.00	52,937.69	59,975.00
Publicaciones oficiales	70,940.04	63,580.67	66,846.89	101,844.84	70,082.17
Diversos	24,462.71	34,133.88	28,857.29	42,975.40	65,761.60
Almacenaje de vehículos en corralón	2,808.40	4,724.00	2,668.36	3,014.00	7,276.63
Expedición de títulos de propiedad	14,773.23	10,999.42	12,508.18	8,784.93	9,695.99
Estacionamiento municipal	10,230.00	9,350.00	18,210.00	5,870.00	7,950.00
Fraccionamiento Ayuntamiento	29,148.22	10,286.17	19,739.77	11,743.65	36,515.38
<b>Total</b>	<b>459,791.50</b>	<b>321,840.00</b>	<b>385,184.48</b>	<b>352,815.66</b>	<b>395,668.20</b>

**Cuadro: III.1.3**

**...Continuación**

Concepto	Junio	Julio	Agosto	Septiembre	Octubre
Venta o explotación de Bienes muebles e inmuebles	601.22	-11,653.30	1,201.22	8,701.22	501,201.22
Venta de solares propiedad del municipio	161,134.14	156,240.70	132,871.44	129,548.17	132,691.01
Papel para copias del Registro Civil	775.66	761.20	1,504.37	746.62	723.66
Ocupación de locales, corrales, almacenes y mercados	70,245.00	73,029.00	77,877.00	71,952.00	76,272.00
Publicaciones oficiales	55,788.63	56,010.00	87,761.75	44,385.15	51,751.62
Diversos	52,138.51	99,315.14	44,749.62	22,614.15	49,975.65
Almacenaje de vehículos en corralón	3,298.00		218.00	814.46	
Expedición de títulos de propiedad	9,003.95	9,003.95	7,300.50	8,517.25	10,099.09
Estacionamiento municipal	7,370.00	6,750.00	6,410.00	4,280.00	4,340.00
Fraccionamiento Ayuntamiento	8,759.97	13,595.55	2,750.04	10,585.17	12,790.24
<b>Total</b>	<b>369,115.08</b>	<b>403,052.24</b>	<b>362,643.94</b>	<b>302,144.19</b>	<b>839,844.49</b>

**Cuadro: III.1.3**

**...Continuación**

Concepto	Noviembre	Diciembre	Total
Venta o explotación de Bienes muebles e inmuebles	1,201.22	1,201.22	<b>518,634.27</b>
Venta de solares propiedad del municipio	227,512.54	180,147.10	<b>1,822,723.62</b>
Papel para copias del Registro Civil	441.31	795.93	<b>21,347.31</b>
Ocupación de locales, corrales, almacenes y mercados	54,439.00	101,651.64	<b>900,626.33</b>
Publicaciones oficiales	54,877.07	90,170.72	<b>814,039.55</b>
Diversos	84,843.99	50,368.54	<b>600,196.48</b>
Almacenaje de vehículos en corralón	2,176.00		<b>26,997.85</b>
Expedición de títulos de propiedad	9,247.30	10,342.37	<b>120,276.16</b>
Estacionamiento municipal	25,310.00	63,330.00	<b>169,400.00</b>
Fraccionamiento Ayuntamiento	8,879.22	26,239.42	<b>191,032.80</b>
<b>Total</b>	<b>468,927.65</b>	<b>524,246.94</b>	<b>5,185,274.37</b>

FUENTE: H. XII Ayuntamiento de La Paz, Tesorería General Municipal, Coordinación de Contabilidad.

OBSERVACIONES:

La variable *Bienes mostrencos* no fue registrada en el año 2006.

La información estuvo validada por la Coordinación de Contabilidad, donde hace referencia a que los datos están debidamente aprobados por el H. Cabildo.

ELABORÓ: Liliana Bareño Villa.

**Cuadro: III.1.4**

**Ingresos derivados de aprovechamientos registrados por la Coordinación de Contabilidad en el municipio de La Paz, B.C.Sur, 2006**

Concepto	Enero	Febrero	Marzo	Abril	Mayo
Recargos	69,390.58	28,129.44	63,996.94	234,189.26	42,409.02
Multas	807,876.84	1,059,115.39	844,212.64	836,859.89	794,881.06
Rezagos	991.28	6,484.22	4,781.16	14,803.66	4,882.29
Vigilancia policiaca	402,541.00	458,950.00	342,097.00	745,575.00	730,318.00
Diversos	11,689.94	61,443.57	200,321.89	3,520.54	242,218.69
Instituciones bancarias y/o financiamiento	563.01	930.54	1,285.91	2,366.72	34.42
Donaciones	11,605.00	3,620.31	1,411.00	41,926.00	28,300.00
Reintegros de pagos indebidos	1,231.60	-3,232.65	109.34	-5,203.40	7,095.11
Subsidios federales y estatales	36,088.94	50,256.20	80,744.49	-167,089.63	0.00
Aportaciones federales, estatales para obras de beneficio social	0.00	0.00	372,940.33	0.00	0.00
Ejercicios fiscales anteriores	5,724,295.38	1,214,943.91	1,262,628.52	744,120.82	724,270.68
Gastos de ejecución impuesto predial	0.00	0.00	0.00	0.00	0.00
Recargos de morosidad impuesto predial	0.00	0.00	0.00	0.00	0.00
Multas de impuesto predial	0.00	0.00	0.00	0.00	0.00
Intereses por prórroga o convenio	0.00	0.00	0.00	0.00	0.00
Intereses no bancarios	0.00	0.00	0.00	0.00	0.00
<b>Total</b>	<b>7,066,273.57</b>	<b>2,880,640.93</b>	<b>3,174,529.22</b>	<b>2,451,068.86</b>	<b>2,574,409.27</b>

**Cuadro: III.1.4**

**...Continuación**

Concepto	Junio	Julio	Agosto	Septiembre	Octubre
Recargos	34,768.32	20,775.89	30,919.77	14,533.35	12,628.88
Multas	750,125.09	828,150.68	1,144,805.62	497,589.65	641,316.48
Rezagos	3,213.38	1,182.32	7,356.33	9,535.12	4,366.62
Vigilancia policiaca	436,047.17	364,866.00	780,113.17	791,554.00	523,565.50
Diversos	399,452.94	573,287.47	31,096.00	24,004.73	279,803.22
Instituciones bancarias y/o financiamiento	173.56	3,353.00	10,979.66	22,927.21	4,622.09
Donaciones	500,000.00	1,000,000.00	525,500.00	3,000.00	1,546,175.00
Reintegros de pagos indebidos	0.00	0.00	0.00	0.00	629.42
Subsidios federales y estatales	0.00	0.00	0.00	0.00	0.00
Aportaciones federales, estatales para obras de beneficio social	0.00	0.00	0.00	0.00	0.00
Ejercicios fiscales anteriores	379,111.15	491,159.23	541,037.22	543,551.51	701,558.77
Gastos de ejecución impuesto predial	20,625.75	58,632.09	64,982.88	63,122.58	58,325.35
Recargos de morosidad impuesto predial	1,256.11	3,689.39	6,766.10	4,633.00	3,436.83
Multas de impuesto predial	375.61	1,007.05	994.91		517.26
Intereses por prórroga o convenio	0.00	880.64	6,760.68	340.08	340.08
Intereses no bancarios	22.00	16,555.51	1,439.08	17,086.00	5,951.75
<b>Total</b>	<b>2,525,171.08</b>	<b>3,363,539.27</b>	<b>3,152,751.42</b>	<b>1,991,877.23</b>	<b>3,783,237.25</b>

**Cuadro: III.1.4** **...Continuación**

Concepto	Noviembre	Diciembre	Total
Recargos	8,104.25	13,739.63	<b>573,585.33</b>
Multas	534,796.50	561,826.79	<b>9,301,556.63</b>
Rezagos	3,220.15	3,564.77	<b>64,381.30</b>
Vigilancia policiaca	306,219.50	1,013,982.11	<b>6,895,828.45</b>
Diversos	2,520.00	7,300.80	<b>1,836,659.79</b>
Instituciones bancarias y/o financiamiento	14,823.71	11,373.76	<b>73,433.59</b>
Donaciones	1,271,876.00	90,360.14	<b>5,023,773.45</b>
Reintegros de pagos indebidos	0.00	0.00	<b>629.42</b>
Subsidios federales y estatales	0.00	0.00	<b>0.00</b>
Aportaciones federales, estatales para obras de beneficio social	0.00	0.00	<b>372,940.33</b>
Ejercicios fiscales anteriores	1,505,361.82	3,853,957.51	<b>17,685,996.52</b>
Gastos de ejecución impuesto predial	77,698.22	151,281.10	<b>494,667.97</b>
Recargos de morosidad impuesto predial	11,834.38	21,047.04	<b>52,662.85</b>
Multas de impuesto predial	1,378.41	1,346.00	<b>5,619.24</b>
Intereses por prórroga o convenio	325.91	311.74	<b>8,959.13</b>
Intereses no bancarios	5,527.70	18.32	<b>46,600.36</b>
<b>Total</b>	<b>3,743,686.55</b>	<b>5,730,109.71</b>	<b>42,437,294.36</b>

FUENTE: H. XII Ayuntamiento de La Paz, Tesorería General Municipal, Coordinación de Contabilidad.

OBSERVACIONES:

Las cantidades negativas que aparecen, se refiere a reclasificación de cuentas por corrección.

La información estuvo validada por la Coordinación de Contabilidad, donde hace referencia a que los datos están debidamente aprobados por el H. Cabildo.

ELABORÓ: Liliana Bareño Villa.

**Cuadro: III.1.5**  
**Ingresos extraordinarios, registrados por la Coordinación de Contabilidad en el municipio de La Paz, B.C.Sur, 2006**

Concepto	Enero	Febrero	Marzo	Abril	Mayo
Subsidios federales y/o estatales	0.00	500,000.00	0.00	1,000,000.00	0.00
Diversos	350,000.00	0.00	0.00	0.00	0.00
Ingresos ZOFEMAT	542,829.00	391,004.60	776,895.70	58,386.30	608,408.50
2% sobre nómina	0.00	621,097.91	578,910.58	536,716.08	587,877.47
Ingresos no identificados	0.00	13,000.00	74,580.00	-49,585.00	0.00
Apoyos a proyectos productivos	0.00	0.00	0.00	0.00	2,180.00
Autos chatarra	0.00	0.00	0.00	0.00	0.00
Fiestas de fundación de La Paz	0.00	0.00	0.00	0.00	16,176.00
Participación estatal sobre impuestos de enajenación de bienes muebles	0.00	0.00	0.00	77,932.56	58,201.15
Ingresos por espectáculos culturales	0.00	0.00	0.00	0.00	0.00
<b>Total</b>	<b>892,829.00</b>	<b>1,525,102.51</b>	<b>1,430,386.28</b>	<b>1,623,449.94</b>	<b>1,272,843.12</b>

**Cuadro: III.1.5** **...Continuación**

Concepto	Junio	Julio	Agosto	Septiembre	Octubre
Subsidios federales y/o estatales	46,500.00	0.00	171,429.00	0.00	0.00
Diversos	-350,000.00	0.00	0.00	0.00	0.00
Ingresos ZOFEMAT	8,878.80	698,420.80	398,234.90	533,791.30	33,073.60
2% sobre nómina	1,438,520.89	757,864.87	772,406.21	0.00	0.00
Ingresos no identificados	0.00	0.00	19,724.05	0.00	0.00
Apoyos a proyectos productivos	0.00	850.00	1,856.00	2,180.00	4,230.00
Autos chatarra	0.00	0.00	0.00	37,701.00	0.00
Fiestas de fundación de La Paz	0.00	0.00	0.00	0.00	0.00
Participación estatal sobre impuestos de enajenación de bienes muebles	68,075.28	62,584.23	64,685.18	82,239.43	54,327.37
Ingresos por espectáculos culturales	1,050.23	0.00	0.00	0.00	0.00
<b>Total</b>	<b>1,213,025.20</b>	<b>1,519,719.90</b>	<b>1,428,335.34</b>	<b>655,911.73</b>	<b>91,630.97</b>

**Cuadro: III.1.5** **...Continuación**

Concepto	Noviembre	Diciembre	Total
Subsidios federales y/o estatales	-46,500.00	0.00	<b>1,671,429.00</b>
Diversos	0.00	0.00	<b>0.00</b>
Ingresos ZOFEMAT	952,754.60	414,617.00	<b>5,417,295.10</b>
2% sobre nómina	0.00	982,062.66	<b>6,275,456.67</b>
Ingresos no identificados	0.00	0.00	<b>57,719.05</b>
Apoyos a proyectos productivos	5,650.00	7,223.00	<b>24,169.00</b>
Autos chatarra	0.00	0.00	<b>37,701.00</b>
Fiestas de fundación de La Paz	0.00	0.00	<b>16,176.00</b>
Participación estatal sobre impuestos de enajenación de bienes muebles	54,400.74	49,016.22	<b>571,462.16</b>
Ingresos por espectáculos culturales	0.00	0.00	<b>1,050.23</b>
<b>Total</b>	<b>966,305.34</b>	<b>1,452,918.88</b>	<b>14,072,458.21</b>

FUENTE: H. XII Ayuntamiento de La Paz, Tesorería General Municipal, Coordinación de Contabilidad.

OBSERVACIONES:

Las cantidades negativas que aparecen, se refiere a reclasificación de cuentas por corrección.

La información estuvo validada por la Coordinación de Contabilidad, donde hace referencia a que los datos están debidamente aprobados por el H. Cabildo.

ELABORÓ: Lilibian Bareño Villa.

### Cuadro: III.1.6

#### Ingresos derivados de participaciones federales, registrados por la Coordinación de Contabilidad en el municipio de La Paz, B.C.Sur, 2006

Concepto	Enero	Febrero	Marzo	Abril	Mayo
Fondo general	10,150,712.00	13,530,726.00	9,996,566.00	11,146,085.00	14,431,662.00
Fondo de fomento municipal	2,073,929.00	2,764,700.00	2,040,493.00	2,276,087.00	2,859,219.00
Sobre tenencia o uso de automóvil	200,578.00	786,559.00	764,916.00	2,657,028.00	788,262.00
Impuestos especiales de tabaco	67,505.00	68,798.00	70,283.00	61,001.00	65,945.00
Impuestos especiales de cerveza y bebidas	214,162.00	309,835.00	220,845.00	197,793.00	246,837.00
Impuestos sobre automóviles nuevos	438,543.00	597,176.00	373,822.00	388,698.00	426,124.00
Recaudación federal participable 0.136%	11090	14,784.00	10,911.00	12171	15,289.00
<b>Total</b>	<b>13,156,519.00</b>	<b>18,072,578.00</b>	<b>13,477,836.00</b>	<b>16,738,863.00</b>	<b>18,833,338.00</b>

### Cuadro: III.1.6

#### ...Continuación

Concepto	Junio	Julio	Agosto	Septiembre	Octubre
Fondo general	17,308,988.00	13,496,525.00	10,261,275.00	11,148,182.00	10,048,471.00
Fondo de fomento municipal	2,307,687.00	2,443,851.00	1,852,558.00	2,024,955.00	1,813,310.00
Sobre tenencia o uso de automóvil	688,982.00	429,600.00	475,778.00	486,690.00	329,793.00
Impuestos especiales de tabaco	71,575.00	74,748.00	67,674.00	75,063.00	75,063.00
Impuestos especiales de cerveza y bebidas	237,470.00	276,184.00	272,531.00	218,905.00	218,905.00
Impuestos sobre automóviles nuevos	415,118.00	414,305.00	463,473.00	502,347.00	457,146.00
Recaudación federal participable 0.136%	0.00	26,576.00	10265	21,485.00	6,038.00
<b>Total</b>	<b>21,029,820.00</b>	<b>17,161,789.00</b>	<b>13,403,554.00</b>	<b>14,477,627.00</b>	<b>12,948,726.00</b>

### Cuadro: III.1.6

#### ...Continuación

Concepto	Noviembre	Diciembre	Total
Fondo general	8,269,854.00	8,916,292.00	<b>138,705,338.00</b>
Fondo de fomento municipal	1,487,679.00	1,604,536.00	<b>25,549,004.00</b>
Sobre tenencia o uso de automóvil	225,843.00	254,037.00	<b>8,088,066.00</b>
Impuestos especiales de tabaco	69,676.00	72,776.00	<b>840,107.00</b>
Impuestos especiales de cerveza y bebidas	221,801.00	228,932.00	<b>2,864,200.00</b>
Impuestos sobre automóviles nuevos	1,274,326.00	746,426.00	<b>6,497,504.00</b>
Recaudación federal participable 0.136%	-10,265.00	17,134.00	<b>135,478.00</b>
<b>Total</b>	<b>11,538,914.00</b>	<b>11,840,133.00</b>	<b>182,679,697.00</b>

FUENTE: H. XII Ayuntamiento de La Paz, Tesorería General Municipal, Coordinación de Contabilidad.

OBSERVACIONES:

Las cantidades negativas que aparecen, se refiere a reclasificación de cuentas por corrección.

La información estuvo validada por la Coordinación de Contabilidad, donde hace referencia a que los datos están debidamente aprobados por el H. Cabildo.

ELABORÓ: Liliانا Bareño Villa.

**Cuadro: III.1.7**

**Ingresos derivados de fondos de aportaciones federales registrados por la Coordinación de Contabilidad en el municipio de La Paz, B.C.Sur, 2006**

Concepto	Enero	Febrero	Marzo	Abril	Mayo
Fondo de apoyo de fortalecimiento municipal	5,053,392.00	5,375,232.00	5,214,312.00	5,214,312.00	5,214,312.00
Fondo de aportación e infraestructura social	1,425,478.00	1,516,264.00	1,470,871.00	1,470,871.00	1,470,871.00
<b>Total</b>	<b>6,478,870.00</b>	<b>6,891,496.00</b>	<b>6,685,183.00</b>	<b>6,685,183.00</b>	<b>6,685,183.00</b>

**Cuadro: III.1.7**

**...Continuación**

Concepto	Junio	Julio	Agosto	Septiembre	Octubre
Fondo de apoyo de fortalecimiento municipal	5,214,312.00	5,214,312.00	5,214,312.00	5,214,312.00	5,214,312.00
Fondo de aportación e infraestructura social	1,470,871.00	1,470,871.00	1,470,871.00	1,470,871.00	1,470,871.00
<b>Total</b>	<b>6,685,183.00</b>	<b>6,685,183.00</b>	<b>6,685,183.00</b>	<b>6,685,183.00</b>	<b>6,685,183.00</b>

**Cuadro: III.1.7**

**...Continuación**

Concepto	Noviembre	Diciembre	Total
Fondo de apoyo de fortalecimiento municipal	5,214,312.00	5,214,312.00	<b>62,571,744.00</b>
Fondo de aportación e infraestructura social	0.00	0.00	<b>14,708,710.00</b>
<b>Total</b>	<b>5,214,312.00</b>	<b>5,214,312.00</b>	<b>77,280,454.00</b>

FUENTE: H. XII Ayuntamiento de La Paz, Tesorería General Municipal, Coordinación de Contabilidad.

OBSERVACIONES:

La información estuvo validada por la Coordinación de Contabilidad, donde hace referencia a que los datos están debidamente aprobados por el H. Cabildo.

ELABORÓ: Liliana Bareño Villa.

**Cuadro: III.1.8**

**Ingresos derivados de anticipos de participaciones federales registrados por la Coordinación de Contabilidad en el municipio de La Paz, B.C.Sur, 2006**

Concepto	Enero	Febrero	Marzo	Abril	Mayo
Anticipos a cuenta de participaciones federales	524,471.84	-145,759.95	22,489.30	-32,654.32	7,895.56
<b>Total</b>	<b>524,471.84</b>	<b>-145,759.95</b>	<b>22,489.30</b>	<b>-32,654.32</b>	<b>7,895.56</b>

**Cuadro: III.1.8**

**...Continuación**

Concepto	Junio	Julio	Agosto	Septiembre	Octubre
Anticipos a cuenta de participaciones federales	-299,687.38	16,095.49	-5,098.07	-41,027.26	714,198.21
<b>Total</b>	<b>-299,687.38</b>	<b>16,095.49</b>	<b>-5,098.07</b>	<b>-41,027.26</b>	<b>714,198.21</b>

**Cuadro: III.1.8**

**...Continuación**

Concepto	Noviembre	Diciembre	Total
Anticipos a cuenta de participaciones federales	-12,003.57	20,418,307.93	<b>21,167,227.78</b>
<b>Total</b>	<b>-12,003.57</b>	<b>20,418,307.93</b>	<b>21,167,227.78</b>

FUENTE: H. XII Ayuntamiento de La Paz, Tesorería General Municipal, Coordinación de Contabilidad.

OBSERVACIONES:

Las cantidades negativas que aparecen, se refiere a reclasificación de cuentas por corrección.

La información estuvo validada por la Coordinación de Contabilidad, donde hace referencia a que los datos están debidamente aprobados por el H. Cabildo.

ELABORÓ: Liliana Bareño Villa.

**Cuadro: III.1.9**

**Ingresos por concepto registrados por la Coordinación de Contabilidad en el municipio de La Paz, B.C.Sur, 2006**

Mes	Impuestos	Derechos	Productos	Aprovechamientos	Ingresos extraordinarios	Participaciones federales
Enero	13,456,902.36	7,624,969.88	459,791.50	7,066,273.57	892,829.00	13,156,519.00
Febrero	6,967,980.35	8,711,647.43	321,840.00	2,880,640.93	1,525,102.51	18,072,578.00
Marzo	11,576,012.98	9,086,603.22	385,184.48	3,174,529.22	1,430,386.28	13,477,836.00
Abril	7,772,827.70	8,117,880.08	352,815.66	2,451,068.86	1,623,449.94	16,738,863.00
Mayo	8,427,143.45	8,669,939.23	395,668.20	2,574,409.27	1,272,843.12	18,833,338.00
Junio	11,209,124.69	8,567,763.24	369,115.08	2,525,171.08	1,213,025.20	21,029,820.00
Julio	7,365,340.69	7,435,052.40	403,052.24	3,363,539.27	1,519,719.90	17,161,789.00
Agosto	8,938,217.02	10,479,057.50	362,643.94	3,152,751.42	1,428,335.34	13,403,554.00
Septiembre	5,863,002.85	6,895,702.51	302,144.19	1,991,877.23	655,911.73	14,477,627.00
Octubre	7,495,765.65	7,224,381.78	839,844.49	3,783,237.25	91,630.97	12,948,726.00
Noviembre	13,995,352.07	9,363,507.91	468,927.65	3,743,686.55	966,305.34	11,538,914.00
Diciembre	17,156,885.03	8,032,639.91	524,246.94	5,730,109.71	1,452,918.88	11,840,133.00
<b>Total</b>	<b>120,224,554.84</b>	<b>100,209,145.09</b>	<b>5,185,274.37</b>	<b>42,437,294.36</b>	<b>14,072,458.21</b>	<b>182,679,697.00</b>

**Cuadro: III.1.9**

**...Continuación**

Mes	Fondos de aportación federal	Anticipo de participaciones federales	Total
Enero	6,478,870.00	524,471.84	<b>49,660,627.15</b>
Febrero	6,891,496.00	-145,759.95	<b>45,225,525.27</b>
Marzo	6,685,183.00	22,489.30	<b>45,838,224.48</b>
Abril	6,685,183.00	-32,654.32	<b>43,709,433.92</b>
Mayo	6,685,183.00	7,895.56	<b>46,866,419.83</b>
Junio	6,685,183.00	-299,687.38	<b>51,299,514.91</b>
Julio	6,685,183.00	16,095.49	<b>43,949,771.99</b>
Agosto	6,685,183.00	-5,098.07	<b>44,444,644.15</b>
Septiembre	6,685,183.00	-41,027.26	<b>36,830,421.25</b>
Octubre	6,685,183.00	714,198.21	<b>39,782,967.35</b>
Noviembre	5,214,312.00	-12,003.57	<b>45,279,001.95</b>
Diciembre	5,214,312.00	20,418,307.93	<b>70,369,553.40</b>
<b>Total</b>	<b>77,280,454.00</b>	<b>21,167,227.78</b>	<b>563,256,105.65</b>

FUENTE: H. XII Ayuntamiento de La Paz, Tesorería General Municipal, Coordinación de Contabilidad.

OBSERVACIONES:

Las cantidades negativas que aparecen, se refiere a reclasificación de cuentas por corrección.

La información estuvo validada por la Coordinación de Contabilidad, donde hace referencia a que los datos están debidamente aprobados por el H. Cabildo.

ELABORÓ: Liliana Bareño Villa.



**Cuadro: III.1.10**

**Egresos derivados de servicios personales, registrados por la Coordinación de Contabilidad en el municipio de La Paz, B.C.Sur, 2006**

Concepto	Enero	Febrero	Marzo	Abril	Mayo	Junio
Sueldos al personal de base y confianza	5,585,954.74	5,613,487.83	5,672,146.04	5,724,784.09	5,767,601.10	5,841,422.12
Salarios al personal eventual	380,086.44	216,643.47	875,894.99	771,847.80	684,532.86	828,511.10
Compensación de servicios	1,159,578.70	1,216,543.24	1,214,041.98	1,227,085.14	1,200,833.50	1,153,153.50
Remuneración por horas extraordinarias	1,157,062.01	1,016,659.82	1,026,542.34	1,162,802.39	1,126,709.85	1,054,573.75
Sobresueldos	4,743,816.45	4,765,753.68	4,823,382.07	4,874,743.16	4,877,406.40	5,000,972.56
Compensación adicional por servicios especiales	4,764,821.21	5,462,188.36	5,189,859.45	5,589,582.99	5,187,640.67	5,130,776.93
Prima vacacional		442.62	914.87	4,766.81	4,481.35	8,591.64
Prima quinquenal por años de servicios	307,900.87	308,504.74	307,854.80	319,181.04	317,084.03	318,784.93
Gratificación de fin de año	4,384,951.45	71,751.57	4,542.98	8,646.47	8,107.12	12,484.54
Indemnización sueldos caídos	75,250.26	157,295.51	205,068.56	206,771.33	181,000.00	190,000.00
Convenio de horas extras	0.00	0.00	0.00	0.00	0.00	0.00
Cuotas al ISSSTE	1,434,158.68	1,402,998.19	1,413,667.88	1,424,615.83	1,433,432.30	1,459,562.81
Cuotas al FOVISSSTE	509,941.70	497,574.46	517,232.72	522,034.89	525,370.40	536,204.45
Otras prestaciones de seguridad social	2,650,248.34	3,902,828.89	3,613,237.33	2,669,193.06	2,998,218.58	4,507,986.17
Aportaciones al S.A.R.	203,976.66	199,029.76	206,893.08	208,813.93	210,148.15	214,481.79
Devoluciones por descuentos indebidos de sueldos	81,196.41	40,466.49	33,691.68	41,034.16	52,463.45	33,804.08
<b>Total</b>	<b>27,438,943.92</b>	<b>24,872,168.63</b>	<b>25,104,970.77</b>	<b>24,755,903.09</b>	<b>24,575,029.76</b>	<b>26,291,310.37</b>

**Cuadro: III.1.10**

**...Continuación**

Concepto	Julio	Agosto	Septiembre	Octubre
Sueldos al personal de base y confianza	5,972,444.95	5,968,381.49	5,995,978.85	5,956,389.15
Salarios al personal eventual	664,250.26	606,300.23	298,276.16	756,474.00
Compensación de servicios	1,130,155.40	1,091,645.96	1,057,718.78	1,026,137.30
Remuneración por horas extraordinarias	1,114,759.25	1,145,875.99	1,218,893.52	1,197,564.51
Sobresueldos	5,133,346.12	5,133,648.27	5,151,883.34	5,124,531.33
Compensación adicional por servicios especiales	5,301,819.62	5,250,187.84	5,363,422.95	5,342,968.96
Prima vacacional	3,939,717.70	17,427.58	0.00	0.00
Prima quinquenal por años de servicios	319,535.60	320,872.59	322,255.77	322,724.30
Gratificación de fin de año	9,695.27	34,700.63	3,784.27	0.00
Indemnización sueldos caídos	796.50	79,090.85	30,305.20	268.83
Convenio de horas extras	0.00	0.00	0.00	0.00
Cuotas al ISSSTE	1,495,062.11	1,495,780.95	1,507,155.50	1,498,450.96
Cuotas al FOVISSSTE	550,233.83	550,804.18	555,484.26	552,376.93
Otras prestaciones de seguridad social	6,349,030.94	6,361,981.51	7,186,181.27	3,331,309.42
Aportaciones al S.A.R.	220,093.54	220,321.64	222,193.71	220,950.76
Devoluciones por descuentos indebidos de sueldos	21,162.42	28,350.79	40,806.70	27,563.47
<b>Total</b>	<b>32,222,103.51</b>	<b>28,305,370.50</b>	<b>28,954,340.28</b>	<b>25,357,709.92</b>

**Cuadro: III.1.10** **...Continuación**

Concepto	Noviembre	Diciembre	Total
Sueldos al personal de base y confianza	5,983,263.03	5,984,659.39	<b>70,066,512.78</b>
Salarios al personal eventual	481,839.01	435,258.85	<b>6,999,915.17</b>
Compensación de servicios	1,067,375.13	1,075,101.35	<b>13,619,369.98</b>
Remuneración por horas extraordinarias	1,215,358.45	1,189,552.94	<b>13,626,354.82</b>
Sobresueldos	5,150,658.96	5,156,950.72	<b>59,937,093.06</b>
Compensación adicional por servicios especiales	5,708,874.71	5,626,989.77	<b>63,919,133.46</b>
Prima vacacional	9,722.36	4,280,362.37	<b>8,266,427.30</b>
Prima quinquenal por años de servicios	327,418.67	365,360.74	<b>3,857,478.08</b>
Gratificación de fin de año	133,021.80	17,575,005.47	<b>22,246,691.57</b>
Indemnización sueldos caídos	565.47	2,448.90	<b>1,128,861.41</b>
Convenio de horas extras	0.00	0.00	<b>0.00</b>
Cuotas al ISSSTE	1,496,807.41	1,496,194.99	<b>17,557,887.61</b>
Cuotas al FOVISSSTE	552,002.73	552,622.84	<b>6,421,883.39</b>
Otras prestaciones de seguridad social	3,279,246.37	12,254,290.60	<b>59,103,752.48</b>
Aportaciones al S.A.R.	220,801.11	221,049.11	<b>2,568,753.24</b>
Devoluciones por descuentos indebidos de sueldos	10,812.89	8,095.58	<b>419,448.12</b>
<b>Total</b>	<b>25,637,768.10</b>	<b>56,223,943.62</b>	<b>349,739,562.47</b>

FUENTE: H. XII Ayuntamiento de La Paz, Tesorería General Municipal, Coordinación de Contabilidad.  
 La información estuvo validada por la Coordinación de Contabilidad, donde hace referencia a que los datos están debidamente aprobados por el H. Cabildo.  
 ELABORÓ: Lilibiana Bareño Villa.

**Cuadro: III.1.11**

**Egresos derivados de servicios generales, registrados por la Coordinación de Contabilidad en el municipio de La Paz, B.C.Sur, 2006**

Concepto	Enero	Febrero	Marzo	Abril	Mayo	Junio
Servicio postal y telegráfico	1,338.06	782.52	28,289.95	26,302.86	537.76	24,535.78
Servicio telefónico	235,371.23	251,359.98	260,526.92	270,690.58	247,533.47	303,568.63
Servicio de energía eléctrica	2,194,462.00	2,472,145.04	2,213,006.73	2,319,878.76	2,002,711.20	2,105,333.54
Arrendamiento de edificios, locales y terrenos	73,755.00	129,855.00	88,605.00	83,105.00	119,955.00	111,705.00
Arrendamiento de maquinaria y equipo	27,296.47	16,471.97	30,066.12	32,727.73	26,601.87	81,278.85
Arrendamiento de vehículos	0.00	3,600.52	2,900.00	3,454.80	1,900.91	0.00
Asesorías	11,000.00	3,630.00	155,663.12	0.00	7,560.00	16,750.00
Estudios e investigaciones	0.00	74,608.60	157,086.60	27,491.20	150,541.60	47,700.00
Fletes, maniobras y almacenaje	0.00	9,125.08	29,306.78	1,644.29	1,380.28	0.00
Intereses, descuentos y otros servicios bancarios	100,577.54	63,082.66	98,642.76	122,723.82	148,456.64	79,787.04
Seguros	0.00	0.00	7,242.38	516,046.52	181,419.00	0.00
Impuestos y derechos	0.00	17,909.00	2,088.00	6,172.25	2,382.99	0.00
Servicio de higiene, fumigación y limpieza	0.00	0.00	7,650.00	20,360.00	72,270.00	22,000.00
De mobiliario y equipo	7,579.00	50,416.06	22,583.00	48,486.99	34,936.20	142,730.87
De maquinaria vehículos y equipo	152,279.87	190,010.09	133,710.88	93,269.65	171,705.59	192,302.81
De inmuebles	20,620.67	60,924.36	45,851.01	64,914.30	160,707.78	0.00
Gastos de propaganda	157,857.66	163,329.32	207,850.55	174,990.00	240,746.07	245,448.12
Impresiones y publicaciones oficiales	18,828.70	36,755.58	136,635.40	109,008.06	27,962.30	7,040.11
Espectáculos culturales	8,043.62	17,509.11	54,792.70	23,000.00	112,450.17	64,716.00
Pasajes	5,696.18	16,055.56	38,151.21	31,233.10	31,599.34	138,063.13
Viáticos	44,980.00	57,220.00	147,845.00	138,920.00	141,880.00	124,140.00
Gastos de recepción y de orden social	96,269.33	122,081.64	147,291.44	248,536.73	328,740.63	341,294.37
Congresos, convenciones y exposiciones	0.00	16,500.00	15,084.80	0.00	0.00	34,078.02
Gastos menores	0.40	0.34	126.98	100.56	47.51	613.48
Fiestas tradicionales	209,161.89	1,891,500.74	1,047,032.87	611,918.35	602,959.33	504,182.61
Apoyos a servicios asistenciales	331,612.39	406,185.26	515,399.00	625,141.65	708,815.50	583,801.12
Otros gastos	8,150.00	3,574.37	0.00	1,500.00	0.00	0.00
Panteones	0.00	6,016.32	-6,016.32	0.00	34,397.00	35,860.00
Panteón San Juanes	84,371.49	13,860.00	0.00	0.00	0.00	0.00
Panteón Jardines del Recuerdo	155,057.07	56,157.00	49,600.32	0.00	0.00	0.00
<b>Total</b>	<b>3,944,308.57</b>	<b>6,150,666.12</b>	<b>5,637,013.20</b>	<b>5,601,617.20</b>	<b>5,560,198.14</b>	<b>5,206,929.48</b>

**Cuadro: III.1.11**

**...Continuación**

Concepto	Julio	Agosto	Septiembre	Octubre	Noviembre	Diciembre	Total
Servicio postal y telegráfico	99,936.95	628.80	2,050.80	794.01	778.24	122,422.41	<b>308,398.14</b>
Servicio telefónico	334,317.95	339,175.36	291,877.84	289,723.87	314,832.81	337,114.37	<b>3,476,093.01</b>
Servicio de energía eléctrica	2,296,040.00	2,636,064.00	3,335,016.00	2,312,508.86	2,581,897.00	1,022,759.00	<b>27,491,822.13</b>
Arrendamiento de edificios, locales y terrenos	81,092.00	86,647.00	32,505.00	121,539.00	88,340.00	112,048.00	<b>1,129,151.00</b>
Arrendamiento de maquinaria y equipo	24,865.90	52,543.93	16,081.60	64,449.00	73,330.67	25,080.00	<b>470,794.11</b>
Arrendamiento de vehículos	0.00	0.00	0.00	0.00	0.00	0.00	<b>11,856.23</b>
Asesorías	11,880.00	33,000.00	111,205.72	46,097.50	118,491.84	59,155.50	<b>574,433.68</b>
Estudios e investigaciones	-26,074.00	153,788.80	30,030.00	132,440.00	108,900.00	124,500.00	<b>981,012.80</b>
Fletes, maniobras y almacenaje	34,750.35	695.99	3,300.00	8,716.91	2,495.90	0.00	<b>91,415.58</b>
Intereses, descuentos y otros servicios bancarios	91,071.34	84,240.56	82,190.34	96,048.72	119,000.04	157,021.25	<b>1,242,842.71</b>
Seguros	0.00	181,419.00	0.00	392,326.93	-84,248.32	60,938.80	<b>1,255,144.31</b>
Impuestos y derechos	800.00	89,678.87	20,127.00	700.00	4,683.00	24,274.00	<b>168,815.11</b>
Servicio de higiene, fumigación y limpieza	27,995.00	26,950.00	40,205.00	8,635.00	44,550.00	42,350.00	<b>312,965.00</b>
De mobiliario y equipo	25,092.75	27,853.50	28,055.50	23,045.00	39,441.83	53,024.16	<b>503,244.86</b>
De maquinaria vehículos y equipo	163,323.69	244,116.90	112,684.68	300,187.66	355,743.01	109,744.17	<b>2,219,079.00</b>
De inmuebles	87,243.20	167,477.35	111,909.73	31,677.07	6,778.75	17,627.50	<b>775,731.72</b>
Gastos de propaganda	178,080.53	245,005.53	80,735.51	200,010.22	153,006.08	315,990.12	<b>2,363,049.71</b>
Impresiones y publicaciones oficiales	10,100.50	43,037.50	79,365.00	134,514.20	40,958.91	119,407.20	<b>763,613.46</b>
Espectáculos culturales	38,700.00	6,800.00	38,829.70	45,852.90	53,035.68	82,467.04	<b>546,196.92</b>
Pasajes	31,407.99	82,281.42	50,405.31	73,565.77	64,393.52	31,379.74	<b>594,232.27</b>
Viáticos	108,772.02	112,959.00	196,820.31	286,853.29	391,716.00	64,136.44	<b>1,816,242.06</b>
Gastos de recepción y de orden social	113,319.12	213,196.97	69,793.15	294,471.57	315,217.73	160,414.23	<b>2,450,626.91</b>
Congresos, convenciones y exposiciones	0.00	8,960.00	402.42	700.25	2,200.00	1,300.00	<b>79,225.49</b>
Gastos menores	95.89	117.82	597.53	3.50	47.33	18,475.74	<b>20,227.08</b>
Fiestas tradicionales	29,573.42	111,648.40	33,250.00	345,418.60	692,502.46	922,068.36	<b>7,001,217.03</b>
Apoyos a servicios asistenciales	403,774.45	775,804.15	434,729.88	633,856.84	402,210.01	423,858.94	<b>6,245,189.19</b>
Otros gastos	0.00	0.00	0.00	0.00	0.00	0.00	<b>13,224.37</b>
Panteones	32,452.20	32,395.00	25,718.00	41,182.00	33,968.00	35,486.00	<b>271,458.20</b>
Panteón San Juanes	0.00	0.00	0.00	0.00	0.00	0.00	<b>98,231.49</b>
Panteón Jardines del Recuerdo	0.00	0.00	0.00	0.00	0.00	0.00	<b>260,814.39</b>
<b>Total</b>	<b>4,198,611.25</b>	<b>5,756,485.85</b>	<b>5,227,886.02</b>	<b>5,885,318.67</b>	<b>5,924,270.49</b>	<b>4,443,042.97</b>	<b>63,536,347.96</b>

FUENTE: H. XII Ayuntamiento de La Paz, Tesorería General Municipal, Coordinación de Contabilidad.

OBSERVACIONES:

Las cantidades negativas que aparecen, se refiere a reclasificación de cuentas por corrección.

La información estuvo validada por la Coordinación de Contabilidad, donde hace referencia a que los datos están debidamente aprobados por el H. Cabildo.

ELABORÓ: Liliana Bareño Villa.

**Cuadro: III.1.12**

**Egresos derivados de materiales y suministros, registrados por la Coordinación de Contabilidad en el municipio de La Paz, B.C.Sur, 2006**

Concepto	Enero	Febrero	Marzo	Abril	Mayo	Junio
Material de oficina	92,433.92	117,242.90	134,647.79	106,084.81	91,656.08	186,290.74
Material de limpieza	65,594.64	54,943.06	61,128.72	111,280.76	89,843.29	73,179.30
Material didáctico	10,865.48	4,468.07	36,897.24	9,463.23	30,221.92	66,914.38
Material y útiles de impresión	260,314.05	130,824.71	219,871.17	247,132.08	360,988.53	472,013.86
Alimentación de personas	46,551.11	55,543.02	43,657.70	94,785.05	78,050.41	106,346.60
Utensilios para servicios de alimentación	3,550.57	1,551.37	3,455.75	6,050.99	3,989.53	2,940.12
Materias primas para producción	0.00	0.00	0.00	0.00	2,160.96	0.00
Refacciones, accesorios y herramientas menores	694,174.71	289,905.34	625,217.09	585,829.07	675,092.16	918,605.28
Materiales y productos químicos y de laboratorio	13,180.81	6,684.47	12,246.97	43,421.01	37,142.68	15,942.08
Combustibles	1,481,017.78	1,382,110.01	1,755,606.95	1,691,660.87	1,891,286.50	1,503,458.87
Lubricantes y aditivos	44,417.91	51,970.94	91,351.79	25,756.41	249,441.02	72,765.99
Materiales de construcción	504,675.18	349,034.51	470,565.64	522,728.29	495,513.55	445,852.84
Estructuras y manufacturas	27,767.22	32,537.47	25,106.19	20,552.06	38,736.32	26,087.97
Material eléctrico	85,999.62	88,480.64	377,753.38	41,389.89	268,630.46	87,976.24
Material complementario	90,996.13	1,599.08	65,709.10	34,014.25	33,506.95	44,491.52
Placas	650,804.88	650,804.88	650,804.88	650,804.88	650,804.88	650,804.88
Ropa, vestuario y equipos	224,672.10	92,332.46	126,101.70	108,091.54	74,852.43	135,049.50
Artículos deportivos	330.00	0.00	652.50	0.00	1,188.00	3,480.84
Mercancías para su comercialización	0.00	7,645.00	91,492.50	82,115.00	0.00	163,707.50
<b>Total</b>	<b>4,297,346.11</b>	<b>3,317,677.93</b>	<b>4,792,267.06</b>	<b>4,381,160.19</b>	<b>5,073,105.67</b>	<b>4,975,908.51</b>

**Cuadro: III.1.12**

**...Continuación**

Concepto	Julio	Agosto	Septiembre	Octubre
Material de oficina	192,246.76	202,154.23	58,224.82	29,985.42
Material de limpieza	65,578.25	125,186.74	53,218.73	170,939.65
Material didáctico	51,672.58	-81.72	0.00	48,461.66
Material y útiles de impresión	297,413.88	187,022.09	107,027.32	203,829.41
Alimentación de personas	93,335.12	115,332.52	86,940.45	103,555.30
Utensilios para servicios de alimentación	5,309.65	6,503.19	2,369.65	10,428.84
Materias primas para producción	0.00	0.00	0.00	200.00
Refacciones, accesorios y herramientas menores	428,784.04	1,040,921.63	417,954.91	908,569.00
Materiales y productos químicos y de laboratorio	16,615.27	45,734.01	9,843.48	13,892.69
Combustibles	1,442,537.43	1,770,775.27	1,922,838.64	1,546,292.61
Lubricantes y aditivos	56,308.09	67,437.99	8,560.53	62,627.28
Materiales de construcción	336,169.66	602,631.88	251,773.17	564,517.85
Estructuras y manufacturas	13,079.75	63,392.98	5,913.69	34,540.76
Material eléctrico	208,216.09	292,606.30	138,709.64	7,090.21
Material complementario	3,992.04	42,077.38	38,986.58	25,557.87
Placas	650,804.88	650,804.88	650,804.88	650,804.88
Ropa, vestuario y equipos	92,691.55	484,570.83	8,921.40	194,424.44
Artículos deportivos	8,755.00	22,208.90	0.00	494.00
Mercancías para su comercialización	59,675.00	67,320.00	41,855.00	0.00
<b>Total</b>	<b>4,023,185.04</b>	<b>5,786,599.10</b>	<b>3,803,942.89</b>	<b>4,576,211.87</b>

**Cuadro: III.1.12** **...Continuación**

Concepto	Noviembre	Diciembre	Total
Material de oficina	44,705.66	83,302.66	<b>1,338,975.79</b>
Material de limpieza	96,655.28	66,070.17	<b>1,033,618.59</b>
Material didáctico	29,900.50	8,471.57	<b>297,254.91</b>
Material y útiles de impresión	183,454.79	204,219.13	<b>2,874,111.02</b>
Alimentación de personas	159,232.97	208,069.41	<b>1,191,399.66</b>
Utensilios para servicios de alimentación	3,682.97	3,513.08	<b>53,345.71</b>
Materias primas para producción	0.00	1,517.45	<b>3,878.41</b>
Refacciones, accesorios y herramientas menores	1,055,810.37	644,024.75	<b>8,284,888.35</b>
Materiales y productos químicos y de laboratorio	29,181.42	67,645.93	<b>311,530.82</b>
Combustibles	1,847,621.84	1,618,690.20	<b>19,853,896.97</b>
Lubricantes y aditivos	196,688.36	67,936.08	<b>995,262.39</b>
Materiales de construcción	340,762.65	351,969.24	<b>5,236,194.46</b>
Estructuras y manufacturas	33,869.67	268,232.14	<b>589,816.22</b>
Material eléctrico	161,503.39	108,676.51	<b>1,867,032.37</b>
Material complementario	34,990.58	14,470.80	<b>430,392.28</b>
Placas	650,804.88	650,804.88	<b>7,809,658.56</b>
Ropa, vestuario y equipos	59,994.43	7,556.32	<b>1,609,258.70</b>
Artículos deportivos	8,019.00	1,096.80	<b>46,225.04</b>
Mercancías para su comercialización	83,875.00	59,675.00	<b>657,360.00</b>
<b>Total</b>	<b>5,020,753.76</b>	<b>4,435,942.12</b>	<b>54,484,100.25</b>

FUENTE: H. XII Ayuntamiento de La Paz, Tesorería General Municipal, Coordinación de Contabilidad.

OBSERVACIONES:

Las cantidades negativas que aparecen, se refiere a reclasificación de cuentas por corrección.

La información estuvo validada por la Coordinación de Contabilidad, donde hace referencia a que los datos están debidamente aprobados por el H. Cabildo.

ELABORÓ: Liliana Bareño Villa.

**Cuadro: III.1.13**

**Egresos derivados de trasferencias, registradas por la Coordinación de Contabilidad en el municipio de La Paz, B.C.Sur, 2006**

Concepto	Enero	Febrero	Marzo	Abril	Mayo
Subsidios a organizaciones oficiales	105,239.53	109,374.41	92,539.17	168,333.49	193,018.83
Subsidios a organizaciones privadas	50,584.68	31,154.62	8,121.98	44,003.97	48,671.30
Fomento al deporte	6,500.00	17,280.60	122,557.93	64,345.65	184,716.04
Subsidios a bomberos	0.00	0.00	0.00	0.00	0.00
Apoyos a la educación	20,587.30	0.00	56,000.00	8,000.00	152,408.00
Pago por defunciones	64,942.83	74,355.76	50,568.80	25,160.08	0.00
Indemnizaciones	0.00	0.00	0.00	0.00	100,000.00
Subsidios al Organismo Operador Municipal del Sistema de Agua Potable, Alcantarillado y Saneamiento de La Paz	916,259.38	926,473.43	914,725.84	951,956.84	884,961.08
Subsidios por apoyos a proyectos productivos	37,250.00	12,063.73	53,300.00	571,585.95	35,800.96
<b>Total</b>	<b>1,201,363.72</b>	<b>1,170,702.55</b>	<b>1,297,813.72</b>	<b>1,833,385.98</b>	<b>1,599,576.21</b>

**Cuadro: III.1.13**

**...Continuación**

Concepto	Junio	Julio	Agosto	Septiembre	Octubre
Subsidios a organizaciones oficiales	216,497.00	10,321.20	92,207.00	141,111.74	55,003.18
Subsidios a organizaciones privadas	89,040.30	10,000.00	19,335.50	31,000.00	31,279.00
Fomento al deporte	81,411.31	159,990.74	87,471.20	33,900.00	175,040.59
Subsidios a bomberos	0.00	10,840.96	0.00	0.00	0.00
Apoyos a la educación	46,872.78	75,538.84	26,500.00	5,000.00	76,137.70
Pago por defunciones	74,534.40	26,037.60	0.00	0.00	0.00
Indemnizaciones	0.00	0.00	0.00	0.00	0.00
Subsidios al Organismo Operador Municipal del Sistema de Agua Potable, Alcantarillado y Saneamiento de La Paz	1,314,129.89	6,220,085.17	7,867,428.58	1,839,132.89	1,847,855.79
Subsidios por apoyos a proyectos productivos	12,348.00	12,177.00	54,066.87	19,900.00	38,000.00
<b>Total</b>	<b>1,834,833.68</b>	<b>6,524,991.51</b>	<b>8,147,009.15</b>	<b>2,070,044.63</b>	<b>2,223,316.26</b>

**Cuadro: III.1.13**

**...Continuación**

Concepto	Noviembre	Diciembre	Total
Subsidios a organizaciones oficiales	310,258.14	153,447.14	<b>1,647,350.83</b>
Subsidios a organizaciones privadas	110,661.74	20,000.00	<b>493,853.09</b>
Fomento al deporte	876,480.39	329,278.97	<b>2,138,973.42</b>
Subsidios a bomberos	0.00	0.00	<b>10,840.96</b>
Apoyos a la educación	43,430.73	28,500.00	<b>538,975.35</b>
Pago por defunciones	28,970.48	0.00	<b>344,569.95</b>
Indemnizaciones	6,083.94	0.00	<b>106,083.94</b>
Subsidios al Organismo Operador Municipal del Sistema de Agua Potable, Alcantarillado y Saneamiento de La Paz	1,830,311.40	1,839,774.04	<b>27,353,094.33</b>
Subsidios por apoyos a proyectos productivos	246,356.41	1,034,042.68	<b>2,126,891.60</b>
<b>Total</b>	<b>3,452,553.23</b>	<b>3,405,042.83</b>	<b>34,760,633.47</b>

FUENTE: H. XII Ayuntamiento de La Paz, Tesorería General Municipal, Coordinación de Contabilidad.  
La información estuvo validada por la Coordinación de Contabilidad, donde hace referencia a que los datos están debidamente aprobados por el H. Cabildo.  
ELABORÓ: Liliana Bareño Villa.

**Cuadro: III.1.14**  
**Egresos derivados de bienes muebles, registrados por la Coordinación de Contabilidad en el municipio de La Paz, B.C.Sur, 2006**

Concepto	Enero	Febrero	Marzo	Abril	Mayo
Mobiliario	41,165.69	5,308.00	189,902.85	154,121.74	27,964.43
Equipo de administración	61,215.25	38,310.89	201,468.76	105,753.31	92,589.57
Equipo educacional y recreativo	0.00	0.00	664.66	0.00	0.00
Bienes artísticos y culturales	0.00	0.00	40,476.70	0.00	0.00
Maquinaria y equipo agropecuario, industrial y de construcción	0.00	0.00	0.00	55,550.00	106,500.00
Maquinaria y equipo de telecomunicaciones, eléctricos y electrónicos	0.00	68,209.53	89,462.37	261,253.31	106,023.18
Maquinaria y equipo diverso	6,254.50	0.00	0.00	0.00	52,600.00
Vehículo y equipo terrestre	210,000.00	629,398.99	546,000.00	2,054,000.00	300,000.00
Equipo auxiliar de transporte	2,887.01	1,408.00	576.00	18,043.17	0.00
Equipo instrumental médico	16,445.00	0.00	0.00	0.00	3,300.00
Herramientas y refacciones mayores	5,327.30	16,000.00	83,981.00	8,340.00	35,960.70
Terrenos	0.00	0.00	0.00	0.00	0.00
<b>Total</b>	<b>343,294.75</b>	<b>758,635.41</b>	<b>1,152,532.34</b>	<b>2,657,061.53</b>	<b>724,937.88</b>

**Cuadro: III.1.14** **...Continuación**

Concepto	Junio	Julio	Agosto	Septiembre	Octubre
Mobiliario	89,343.23	39,816.85	9,609.61	1,238.74	-44,054.62
Equipo de administración	28,880.75	8,520.00	73,575.41	19,103.50	20,845.99
Equipo educacional y recreativo	0.00	0.00	0.00	0.00	0.00
Bienes artísticos y culturales	0.00	0.00	0.00	0.00	0.00
Maquinaria y equipo agropecuario, industrial y de construcción	0.00	0.00	19,973.07	0.00	0.00
Maquinaria y equipo de telecomunicaciones, eléctricos y electrónicos	214,670.08	31,676.00	36,546.00	0.00	47,030.23
Maquinaria y equipo diverso	7,799.70	0.00	-52,600.00	0.00	0.00
Vehículo y equipo terrestre	379,800.00	34,000.00	346,000.00	0.00	0.00
Equipo auxiliar de transporte	607.00	0.00	2,965.05	0.00	2,995.00
Equipo instrumental médico	0.00	0.00	0.00	0.00	0.00
Herramientas y refacciones mayores	14,729.00	4,181.00	47,100.00	7,880.00	46,346.57
Terrenos	0.00	0.00	0.00	0.00	0.00
<b>Total</b>	<b>735,829.76</b>	<b>118,193.85</b>	<b>483,169.14</b>	<b>28,222.24</b>	<b>73,163.17</b>

**Cuadro: III.1.14** **...Continuación**

Concepto	Noviembre	Diciembre	Total
Mobiliario	47,594.96	0.00	<b>562,011.48</b>
Equipo de administración	5,115.00	46,663.16	<b>702,041.59</b>
Equipo educacional y recreativo	0.00	0.00	<b>664.66</b>
Bienes artísticos y culturales	0.00	26,236.10	<b>66,712.80</b>
Maquinaria y equipo agropecuario, industrial y de construcción	0.00	0.00	<b>182,023.07</b>
Maquinaria y equipo de telecomunicaciones, eléctricos y electrónicos	78,562.00	32,296.99	<b>965,729.69</b>
Maquinaria y equipo diverso	0.00	0.00	<b>14,054.20</b>
Vehículo y equipo terrestre	476,750.00	921,900.00	<b>5,897,848.99</b>
Equipo auxiliar de transporte	0.00	0.00	<b>29,481.23</b>
Equipo instrumental médico	0.00	0.00	<b>19,745.00</b>
Herramientas y refacciones mayores	395.69	3,297.99	<b>273,539.25</b>
Terrenos	544,250.00	0.00	<b>544,250.00</b>
<b>Total</b>	<b>1,152,667.65</b>	<b>1,030,394.24</b>	<b>9,258,101.96</b>

FUENTE: H. XII Ayuntamiento de La Paz, Tesorería General Municipal, Coordinación de Contabilidad.

OBSERVACIONES:

Las cantidades negativas que aparecen, se refiere a reclasificación de cuentas por corrección.

La información estuvo validada por la Coordinación de Contabilidad, donde hace referencia a que los datos están debidamente aprobados por el H. Cabildo.

ELABORÓ: Liliana Bareño Villa.



**Cuadro: III.1.15**

**Egresos derivados de obras públicas, registrados por la Coordinación de Contabilidad en el municipio de La Paz, B.C.Sur, 2006**

Concepto	Enero	Febrero	Marzo	Abril	Mayo	Junio
Taller de autoconstrucción del Panteón Jardines del Recuerdo	0.00	6,650.00	0.00	0.00	-6,650.00	0.00
Cancha de usos múltiples en la comunidad de La Matanza	0.00	0.00	66,795.96	0.00	0.00	0.00
Campo de futbol pumitas	0.00	0.00	32,976.90	0.00	0.00	0.00
Trinchera para vertedero de desechos del Rastro Municipal	0.00	0.00	138,470.26	55,231.41	0.00	0.00
Muro de protección en la colonia Mezquitito	0.00	0.00	0.00	39,996.00	11,400.00	0.00
Fosa séptica cdc en la colonia El cardonal	0.00	0.00	0.00	76,413.52	0.00	0.00
Fosa séptica y cisterna cdc en la colonia Vista hermosa	0.00	0.00	40,412.48	0.00	0.00	0.00
Construcción de centro de desarrollo comunitario en El Cardonal	0.00	0.00	15,471.98	0.00	0.00	0.00
Rehabilitación e instalación de Protección Civil en la colonia 8 de octubre	0.00	0.00	7,153.87	0.00	0.00	0.00
Construcción de barda en jardines del Recuerdo	35,439.82	27,982.00	0.00	-30,445.08	0.00	0.00
Rehabilitación en equipo de rastro Municipal	0.00	0.00	0.00	48,128.30	0.00	0.00
Cerco para cancha de usos múltiples en El Triunfo	0.00	0.00	0.00	16,720.00	0.00	0.00
Trabajos de biblioteca en El Pescadero	0.00	0.00	0.00	21,069.40	0.00	0.00
Adecuación de parada para transporte	0.00	0.00	0.00	25,302.07	0.00	0.00
Construcción de bancas en la colonia centro	0.00	0.00	0.00	23,793.00	0.00	0.00
Construcción de escalinatas en la colonia Lázaro Cárdenas	67,391.30	3,300.00	0.00	0.00	0.00	0.00
Construcción de escalinata en calle Hidalgo y Morelos	0.00	0.00	29,565.69	65,424.73	0.00	0.00
Construcción de escalinata en la Ciudad del Cielo	0.00	0.00	0.00	87,101.82	28,347.00	0.00
Instalacion eléctrica cdc colonia Roma II	0.00	0.00	33,366.69	0.00	0.00	0.00
Electrificación en la colonia Vista Hermosa, Rodeito, Laguna Azul y Márquez de León	0.00	0.00	100,000.00	253,836.60	0.00	0.00
Encauzamiento de aguas pluviales en el boulevard Olachea	0.00	0.00	0.00	200,570.34	0.00	0.00
Núcleo de servicio sanitario y fosa séptica en El Ancón (Delegación, Los Planes)	0.00	0.00	0.00	0.00	0.00	59,073.63
Cerco perimetral en el estacionamiento de la colonia Centro	0.00	0.00	0.00	0.00	0.00	33,571.98
Rehabilitación de comandancia en la delegación de Los Planes	0.00	0.00	0.00	0.00	8,074.00	6,484.50
Escalones y rampa para discapacitados en la colonia Vista Hermosa	0.00	0.00	0.00	0.00	7,150.00	0.00
Cerco malla y cadena concreto colonia Cañada	0.00	0.00	0.00	0.00	0.00	0.00
Cerco en calle oro y cobre en la colonia Progreso	0.00	0.00	0.00	0.00	0.00	0.00
Remodelacion del Parque Revolución	0.00	0.00	0.00	0.00	0.00	0.00
Rehabilitación de obras menores con recursos propios	0.00	0.00	0.00	0.00	0.00	0.00
Cerco perimetral en el corralon municipal	0.00	0.00	0.00	0.00	0.00	0.00
Línea de drenaje en el Rastro Municipal	0.00	0.00	0.00	0.00	0.00	0.00
Remodelación en área de verificación vehicular por la Dirección General de Seguridad Pública y Tránsito Municipal	0.00	0.00	0.00	0.00	0.00	0.00
Cancha en la subdelegación El Cardonal	0.00	0.00	3,300.00	0.00	0.00	0.00
Construcción en la Casa del Estudiante	0.00	135,506.03	0.00	0.00	0.00	0.00
Remodelacion y colocación de libreros en el área del Registro Público en el interior del Ayuntamiento	0.00	0.00	0.00	71,596.57	0.00	0.00
Remodelacion de parques y jardines	0.00	0.00	0.00	86,443.81	-17,838.81	53,884.20
Adquisición de material y equipo de alumbrado público	0.00	695,706.44	0.00	0.00	0.00	0.00
Remodelación en área de cubículos en la preparatoria Morelos	0.00	0.00	42,480.88	61,020.60	0.00	0.00
Taller de usos múltiples en El Centenario	0.00	0.00	12,786.62	36,213.38	0.00	0.00

**Cuadro: III.1.15**

...Continuación

Concepto	Julio	Agosto	Septiembre	Octubre	Noviembre	Diciembre	Total
Taller de autoconstrucción del Panteón Jardines del Recuerdo	0.00	0.00	0.00	0.00	0.00	0.00	0.00
Cancha de usos múltiples en la comunidad de La Matanza	0.00	0.00	0.00	0.00	0.00	0.00	66,795.96
Campo de fútbol pumitas	0.00	0.00	0.00	0.00	0.00	0.00	32,976.90
Trinchera para vertedero de desechos del Rastro Municipal	0.00	0.00	0.00	0.00	0.00	0.00	193,701.67
Muro de protección en la colonia Mezquitito	0.00	0.00	0.00	0.00	0.00	0.00	51,396.00
Fosa séptica cdc en la colonia El cardonal	0.00	0.00	-26,243.61	0.00	0.00	0.00	50,169.91
Fosa séptica y cisterna cdc en la colonia Vista hermosa	0.00	0.00	0.00	0.00	0.00	0.00	40,412.48
Construcción de centro de desarrollo comunitario en El Cardonal	0.00	0.00	0.00	0.00	0.00	0.00	15,471.98
Rehabilitación e instalación de Protección Civil en la colonia 8 de octubre	0.00	0.00	0.00	0.00	0.00	0.00	7,153.87
Construcción de barda en jardines del Recuerdo	0.00	0.00	0.00	-27,982.00	0.00	0.00	4,994.74
Rehabilitación en equipo de rastro Municipal	0.00	0.00	0.00	0.00	0.00	0.00	48,128.30
Cerco para cancha de usos múltiples en El Triunfo	0.00	0.00	0.00	0.00	0.00	0.00	16,720.00
Trabajos de biblioteca en El Pescadero	0.00	0.00	0.00	0.00	0.00	0.00	21,069.40
Adecuación de parada para transporte	0.00	0.00	0.00	0.00	0.00	0.00	25,302.07
Construcción de bancas en la colonia centro	0.00	0.00	0.00	0.00	0.00	0.00	23,793.00
Construcción de escalinatas en la colonia Lázaro Cárdenas	0.00	0.00	0.00	0.00	0.00	0.00	70,691.30
Construcción de escalinata en calle Hidalgo y Morelos	0.00	0.00	0.00	0.00	0.00	0.00	94,990.42
Construcción de escalinata en la Ciudad del Cielo	0.00	-87,101.82	0.00	0.00	0.00	56,702.61	85,049.61
Instalación eléctrica cdc colonia Roma II	0.00	-5,629.51	0.00	0.00	0.00	0.00	27,737.18
Electrificación en la colonia Vista Hermosa, Rodeito, Laguna Azul y Márquez de León	0.00	0.00	0.00	0.00	0.00	0.00	353,836.60
Encauzamiento de aguas pluviales en el boulevard Olachea	0.00	0.00	0.00	0.00	0.00	0.00	200,570.34
Núcleo de servicio sanitario y fosa séptica en El Ancón (Delegación, Los Planes)	0.00	0.00	0.00	0.00	0.00	0.00	59,073.63
Cerco perimetral en el estacionamiento de la colonia Centro	0.00	0.00	0.00	0.00	0.00	102,058.73	135,630.71
Rehabilitación de comandancia en la delegación de Los Planes	0.00	14,718.00	0.00	0.00	0.00	0.00	29,276.50
Escalones y rampa para discapacitados en la colonia Vista Hermosa	0.00	0.00	0.00	0.00	0.00	0.00	7,150.00
Cerco malla y cadena concreto colonia Cañada	0.00	19,866.00	0.00	0.00	0.00	0.00	19,866.00
Cerco en calle oro y cobre en la colonia Progreso	0.00	31,745.87	0.00	0.00	0.00	0.00	31,745.87
Remodelación del Parque Revolución	0.00	0.00	182,756.67	0.00	350,522.42	289,977.91	823,257.00
Rehabilitación de obras menores con recursos propios	0.00	194,604.26	212,292.00	262,290.73	270,209.08	352,729.97	1,292,126.04
Cerco perimetral en el corralon municipal	0.00	0.00	0.00	109,160.88	0.00	0.00	109,160.88
Línea de drenaje en el Rastro Municipal	0.00	0.00	0.00	88,653.51	0.00	0.00	88,653.51
Remodelación en área de verificación vehicular por la Dirección General de Seguridad Pública y Tránsito Municipal	0.00	0.00	0.00	0.00	0.00	119,660.77	119,660.77
Cancha en la subdelegación El Cardonal	0.00	0.00	0.00	0.00	0.00	0.00	3,300.00
Construcción en la Casa del Estudiante	0.00	0.00	0.00	0.00	0.00	0.00	135,506.03
Remodelación y colocación de libreros en el área del Registro Público en el interior del Ayuntamiento	0.00	0.00	0.00	0.00	0.00	0.00	71,596.57
Remodelación de parques y jardines	10,518.20	19,934.91	967,296.10	280,652.03	172,295.00	-86,443.81	1,486,741.63
Adquisición de material y equipo de alumbrado público	0.00	0.00	0.00	0.00	0.00	0.00	695,706.44
Remodelación en área de cubículos en la preparatoria Morelos	0.00	0.00	0.00	0.00	0.00	0.00	103,501.48
Taller de usos múltiples en El Centenario	0.00	0.00	20,999.99	0.00	0.00	0.00	69,999.99

**Cuadro: III.1.15**

...Continuación

Concepto	Enero	Febrero	Marzo	Abril	Mayo	Junio
Electrificación rural en colonias populares	0.00	0.00	0.00	0.00	0.00	0.00
Construcción de silos tipo trincheras para forrajes	0.00	0.00	0.00	0.00	0.00	0.00
Apoyo a infraestructura de producción rural	0.00	0.00	0.00	0.00	0.00	0.00
Rehabilitación de equipamiento fotovoltaicos de diversas delegaciones municipales	0.00	0.00	0.00	0.00	0.00	0.00
Ampliación de red de agua potable en la colonia Rodrigo Montaña	0.00	0.00	0.00	0.00	0.00	0.00
Ampliación de red de agua potable en la colonia Loma Obrera	0.00	0.00	0.00	0.00	0.00	0.00
Construcción de 200 ml (metros lineales), de banquetas en calle Reforma y Durango	0.00	0.00	0.00	0.00	0.00	0.00
Puente peatonal en el poblado Santa Rita	0.00	0.00	0.00	0.00	0.00	0.00
Muros de contención y protección de la colonia Colina de la Cruz	0.00	0.00	0.00	0.00	0.00	0.00
Construcción de escalinata en la Ciudad del Cielo	0.00	0.00	0.00	0.00	0.00	0.00
Rehabilitación de tanque de regularización de agua potable en la colonia Ciudad del Cielo	0.00	0.00	0.00	0.00	0.00	0.00
Construcción de muro de protección en la colonia Colina de la Cruz	0.00	0.00	0.00	0.00	0.00	0.00
Construcción de alumbrado público en el libramiento sur	0.00	0.00	0.00	0.00	0.00	0.00
Aplicación de red de alcantarillado en los Planes	0.00	0.00	0.00	0.00	0.00	0.00
Escalinata de concreto en San Bartolo	0.00	0.00	0.00	0.00	0.00	0.00
Construcción de guarniciones y banquetas en Los Planes	0.00	0.00	0.00	0.00	0.00	0.00
Construcción de 26 viviendas en el municipio de La Paz	0.00	0.00	0.00	0.00	0.00	0.00
Automatización de equipos de bombeo de pozos profundos en Los Bledales	0.00	0.00	0.00	0.00	0.00	0.00
Rehabilitación de 18 viviendas ubicadas en diferentes colonias de la ciudad de La Paz	0.00	0.00	0.00	0.00	0.00	0.00
Adquisición de equipo y material para pesca en la colonia Esterito	0.00	0.00	0.00	0.00	0.00	0.00
Señalamientos del libramiento sur	0.00	0.00	0.00	0.00	0.00	0.00
Gaviones de mampostería en la colonia Ciudad del Cielo	0.00	0.00	0.00	0.00	0.00	0.00
Proyecto de remodelación del Parque Revolución	0.00	0.00	0.00	0.00	0.00	0.00
Módulo de servicio en la subdelegación de El carrizal	87,325.15	49,079.74	0.00	0.00	0.00	0.00
Habilitación e instalación de malla en el Registro Civil 07	0.00	0.00	0.00	0.00	0.00	0.00
Rehabilitación de Centro de Desarrollo Comunitario en Todos Santos	16,748.36	2,970.00	0.00	0.00	0.00	0.00
Adquisición de material y equipamiento de alumbrado público	0.00	135,422.59	0.00	0.00	0.00	0.00
Construcción de 2 dog out en el estadio de El Pescadero	0.00	0.00	65,604.55	0.00	0.00	0.00
Construcción de escalera y rehabilitación del Registro Civil 01	63,384.36	0.00	43,477.29	0.00	0.00	0.00
Rehabilitación del parque de la colonia 8 de octubre (primera sección)	0.00	0.00	0.00	0.00	0.00	0.00
Rehabilitación de varios parques	0.00	329,769.37	149,999.04	0.00	230,497.99	253,850.42
Módulo de servicios sanitarios y cerco perimetral en la biblioteca de El Pescadero	54,411.58	0.00	33,279.96	0.00	0.00	0.00
Rehabilitación del parque de la colonia Loma Linda	0.00	62,085.10	0.00	0.00	0.00	0.00
Rehabilitación del DIF de Los Barriles	0.00	0.00	0.00	0.00	0.00	6,661.96
Cancha de usos múltiples en la colonia Diana Laura	140,260.41	34,029.63	0.00	0.00	0.00	0.00
Encauzamiento de aguas pluviales en el boulevard Olachea	0.00	0.00	226,056.69	0.00	0.00	0.00
Rehabilitación de la Dirección General de Desarrollo Municipal	0.00	0.00	87,181.58	0.00	0.00	64,557.11

**Cuadro: III.1.15**

...Continuación

Concepto	Julio	Agosto	Septiembre	Octubre	Noviembre	Diciembre	Total
Electrificación rural en colonias populares	4,766,250.00	0.00	0.00	0.00	0.00	0.00	<b>4,766,250.00</b>
Construcción de silos tipo trincheras para forrajes	0.00	0.00	0.00	100,000.00	0.00	0.00	<b>100,000.00</b>
Apoyo a infraestructura de producción rural	0.00	0.00	0.00	115,130.00	0.00	0.00	<b>115,130.00</b>
Rehabilitación de equipamiento fotovoltaicos de diversas delegaciones municipales	0.00	0.00	0.00	345,350.60	0.00	0.00	<b>345,350.60</b>
Ampliación de red de agua potable en la colonia Rodrigo Montaña	0.00	0.00	0.00	111,745.77	0.00	0.00	<b>111,745.77</b>
Ampliación de red de agua potable en la colonia Loma Obrera	0.00	0.00	0.00	0.00	67,548.76	0.00	<b>67,548.76</b>
Construcción de 200 ml (metros lineales), de banquetas en calle Reforma y Durango	0.00	0.00	0.00	0.00	105,465.09	0.00	<b>105,465.09</b>
Puente peatonal en el poblado Santa Rita	0.00	0.00	0.00	0.00	194,929.42	204,558.79	<b>399,488.21</b>
Muros de contención y protección de la colonia Colina de la Cruz	0.00	0.00	0.00	0.00	100,727.53	40,134.03	<b>140,861.56</b>
Construcción de escalinata en la Ciudad del Cielo	0.00	0.00	0.00	0.00	108,111.18	99,304.15	<b>207,415.33</b>
Rehabilitación de tanque de regularización de agua potable en la colonia Ciudad del Cielo	0.00	0.00	0.00	0.00	0.00	120,341.08	<b>120,341.08</b>
Construcción de muro de protección en la colonia Colina de la Cruz	0.00	0.00	0.00	0.00	0.00	66,824.91	<b>66,824.91</b>
Construcción de alumbrado público en el libramiento sur	0.00	0.00	0.00	0.00	0.00	131,410.09	<b>131,410.09</b>
Apliación de red de alcantarillado en los Planes	0.00	0.00	0.00	0.00	0.00	292,464.97	<b>292,464.97</b>
Escalinata de concreto en San Bartolo	0.00	0.00	0.00	0.00	0.00	144,606.45	<b>144,606.45</b>
Construcción de guariciones y banquetas en Los Planes	0.00	0.00	0.00	0.00	0.00	48,624.98	<b>48,624.98</b>
Construcción de 26 viviendas en el municipio de La Paz	0.00	0.00	0.00	0.00	0.00	696,942.25	<b>696,942.25</b>
Automatización de equipos de bombeo de pozos profundos en Los Bledales	0.00	0.00	0.00	0.00	0.00	1,093,297.94	<b>1,093,297.94</b>
Rehabilitación de 18 viviendas ubicadas en diferentes colonias de la ciudad de La Paz	0.00	0.00	0.00	0.00	0.00	97,664.05	<b>97,664.05</b>
Adquisición de equipo y material para pesca en al colonia Esterito	0.00	0.00	0.00	0.00	0.00	5,437.18	<b>5,437.18</b>
Señalamientos del libramiento sur	0.00	0.00	0.00	0.00	0.00	198,770.00	<b>198,770.00</b>
Gaviones de mampostería en la colonia Ciudad del Cielo	0.00	0.00	0.00	0.00	0.00	442,914.70	<b>442,914.70</b>
Proyecto de remodelación del Parque Revolución	0.00	0.00	0.00	0.00	100,005.00	0.00	<b>100,005.00</b>
Módulo de servicio en la subdelegación de El carrizal	0.00	0.00	0.00	0.00	0.00	0.00	<b>136,404.89</b>
Habilitación e instalación de malla en el Registro Civil 07	0.00	0.00	0.00	9,844.12	0.00	0.00	<b>9,844.12</b>
Rehabilitación de Centro de Desarrollo Comunitario en Todos Santos	0.00	0.00	0.00	0.00	0.00	0.00	<b>19,718.36</b>
Adquisición de material y equipamiento de alumbrado público	0.00	0.00	0.00	0.00	0.00	0.00	<b>135,422.59</b>
Construcción de 2 dog out en el estadio de El Pescadero	0.00	0.00	0.00	0.00	0.00	0.00	<b>65,604.55</b>
Construcción de escalera y rehabilitación del Registro Civil 01	0.00	0.00	0.00	0.00	0.00	0.00	<b>106,861.65</b>
Rehabilitación del parque de la colonia 8 de octubre (primera sección)	0.00	0.00	0.00	0.00	0.00	324,498.11	<b>324,498.11</b>
Rehabilitación de varios parques	0.00	0.00	0.00	0.00	-339,911.50	86,443.81	<b>710,649.13</b>
Módulo de servicios sanitarios y cerco perimetral en la biblioteca de El Pescadero	0.00	0.00	0.00	0.00	0.00	0.00	<b>87,691.54</b>
Rehabilitación del parque de la colonia Loma Linda	0.00	0.00	0.00	0.00	0.00	0.00	<b>62,085.10</b>
Rehabilitación del DIF de Los Barriles	0.00	0.00	0.00	0.00	0.00	0.00	<b>6,661.96</b>
Cancha de usos múltiples en la colonia Diana Laura	0.00	0.00	0.00	0.00	0.00	0.00	<b>174,290.04</b>
Encauzamiento de aguas pluviales en el boulevard Olachea	0.00	0.00	0.00	0.00	0.00	0.00	<b>226,056.69</b>
Rehabilitación de la Dirección General de Desarrollo Municipal	107,260.38	0.00	0.00	0.00	0.00	0.00	<b>258,999.07</b>

**Cuadro: III.1.15**

...Continuación

Concepto	Enero	Febrero	Marzo	Abril	Mayo	Junio
Construcción de repisas y escritorios de muroblock en la cafetería del DIF municipal	0.00	0.00	266,372.28	150,355.87	0.00	112,259.20
Plan de Ordenamiento Ecológico del Municipio	0.00	0.00	0.00	0.00	0.00	0.00
Estudio de factibilidad del relleno sanitario	0.00	0.00	0.00	0.00	0.00	0.00
Parque público nueva creación en el fraccionamiento universitario	0.00	0.00	0.00	0.00	0.00	0.00
Programas subregionales de desarrollo urbano de Todos Santos-El Pescadero-Las Playitas	0.00	0.00	0.00	0.00	0.00	0.00
Banquetas en el Mercado Nicolás Bravo	50,951.34	0.00	0.00	0.00	0.00	0.00
Construcción de escalinata en la colonia Ciudad del Cielo	279,338.66	0.00	58,972.04	0.00	0.00	0.00
Centro de Desarrollo Comunitario en Vista Hermosa	0.00	75,820.59	0.00	0.00	0.00	0.00
Alumbrado público en el boulevard Forjadores-La Fuente	0.00	0.00	30,419.40	0.00	0.00	0.00
Techumbre de estructura metálica en el comedor del Mercado Nicolás Bravo	0.00	0.00	0.00	149,387.70	0.00	0.00
Rehabilitación del parque en la colonia Guelatao	0.00	0.00	0.00	0.00	0.00	0.00
Rehabilitación del parque público de El Sargento	0.00	0.00	0.00	0.00	0.00	0.00
Construcción de parque nueva creación en la colonia Costa Azul	0.00	0.00	0.00	0.00	0.00	0.00
Rehabilitación del Mercado Agustín Olachea en la colonia Los Olivos	0.00	0.00	0.00	0.00	0.00	0.00
Remodelación de las oficinas de la Dirección y Subdirección de Tránsito Municipal	0.00	0.00	0.00	0.00	0.00	0.00
Rehabilitación del parque Revolución Río Blanco en la colonia Indeco	0.00	0.00	0.00	0.00	0.00	0.00
Rehabilitación del Mercado Francisco I. Madero	0.00	0.00	0.00	0.00	0.00	0.00
Rehabilitación de parques públicos en el Ejido La Trinidad	0.00	0.00	0.00	0.00	0.00	0.00
Construcción de barda perimetral y baño en la Dirección General de Seguridad Pública y Tránsito Municipal	0.00	0.00	0.00	0.00	0.00	0.00
Construcción de bases para escultura de caracoles músicos, tortuga y respeto mural Wyland	0.00	0.00	0.00	0.00	0.00	0.00
Construcción de carril de desaceleración en la colonia La Fuente	0.00	0.00	0.00	0.00	0.00	0.00
Módulo de servicio sanitario en el poblado San Pedro	0.00	0.00	0.00	0.00	0.00	0.00
Red subterránea de telefonía en la delegación de Todos Santos	0.00	0.00	0.00	0.00	0.00	0.00
Salón de educación vial en la Dirección General de Seguridad Pública y Tránsito Municipal	0.00	0.00	0.00	0.00	0.00	0.00
<b>Total</b>	<b>795,250.98</b>	<b>1,558,321.49</b>	<b>1,484,144.16</b>	<b>1,438,160.04</b>	<b>260,980.18</b>	<b>590,343.00</b>

**Cuadro: III.1.15**

...Continuación

Concepto	Julio	Agosto	Septiembre	Octubre	Noviembre	Diciembre	Total
Construcción de repisas y escritorios de muroblock en la cafetería del DIF municipal	0.00	0.00	0.00	0.00	0.00	0.00	<b>528,987.35</b>
Plan de Ordenamiento Ecológico del Municipio	0.00	0.00	0.00	25,000.00	25,000.00	10,000.00	<b>60,000.00</b>
Estudio de factibilidad del relleno sanitario	0.00	0.00	42,757.00	23,023.00	0.00	0.00	<b>65,780.00</b>
Parque público nueva creación en el fraccionamiento universitario	0.00	0.00	0.00	0.00	339,911.50	0.00	<b>339,911.50</b>
Programas subregionales de desarrollo urbano de Todos Santos-El Pescadero-Las Playitas	0.00	0.00	0.00	0.00	0.00	500,000.00	<b>500,000.00</b>
Banquetas en el Mercado Nicolás Bravo	0.00	0.00	0.00	0.00	249,992.66	0.00	<b>300,944.00</b>
Construcción de escalinata en la colonia Ciudad del Cielo	0.00	87,101.82	0.00	0.00	0.00	0.00	<b>425,412.52</b>
Centro de Desarrollo Comunitario en Vista Hermosa	0.00	0.00	0.00	0.00	0.00	0.00	<b>75,820.59</b>
Alumbrado público en el boulevard Forjadores-La Fuente	0.00	0.00	0.00	0.00	0.00	0.00	<b>30,419.40</b>
Techumbre de estructura metálica en el comedor del Mercado Nicolás Bravo	0.00	0.00	0.00	0.00	0.00	0.00	<b>149,387.70</b>
Rehabilitación del parque en la colonia Guelatao	0.00	0.00	0.00	93,628.48	0.00	106,271.00	<b>199,899.48</b>
Rehabilitación del parque público de El Sargento	0.00	0.00	0.00	0.00	0.00	160,103.90	<b>160,103.90</b>
Construcción de parque nueva creación en la colonia Costa Azul	0.00	0.00	0.00	0.00	0.00	112,380.88	<b>112,380.88</b>
Rehabilitación del Mercado Agustín Olachea en la colonia Los Olivos	0.00	0.00	0.00	0.00	0.00	281,667.78	<b>281,667.78</b>
Remodelación de las oficinas de la Dirección y Subdirección de Tránsito Municipal	0.00	0.00	0.00	0.00	0.00	24,257.53	<b>24,257.53</b>
Rehabilitación del parque Revolución Río Blanco en la colonia Indeco	0.00	0.00	0.00	0.00	0.00	147,950.00	<b>147,950.00</b>
Rehabilitación del Mercado Francisco I. Madero	0.00	0.00	0.00	0.00	179,499.82	0.00	<b>179,499.82</b>
Rehabilitación de parques públicos en el Ejido La Trinidad	0.00	0.00	0.00	0.00	0.00	127,885.38	<b>127,885.38</b>
Construcción de barda perimetral y baño en la Dirección General de Seguridad Pública y Tránsito Municipal	0.00	0.00	0.00	0.00	0.00	156,600.55	<b>156,600.55</b>
Construcción de bases para escultura de caracoles músicos, tortuga y respeto mural Wyland	0.00	0.00	0.00	0.00	0.00	103,204.17	<b>103,204.17</b>
Construcción de carril de desaceleración en la colonia La Fuente	0.00	0.00	0.00	0.00	0.00	109,997.00	<b>109,997.00</b>
Módulo de servicio sanitario en el poblado San Pedro	0.00	0.00	0.00	0.00	0.00	95,510.15	<b>95,510.15</b>
Red subterránea de telefonía en la delegación de Todos Santos	0.00	0.00	0.00	0.00	0.00	199,999.80	<b>199,999.80</b>
Salón de educación vial en la Dirección General de Seguridad Pública y Tránsito Municipal	0.00	0.00	0.00	0.00	0.00	72,470.97	<b>72,470.97</b>
<b>Total</b>	<b>4,884,028.58</b>	<b>275,239.53</b>	<b>1,399,858.15</b>	<b>1,536,497.12</b>	<b>1,924,305.96</b>	<b>7,137,222.78</b>	<b>23,284,351.97</b>

FUENTE: H. XII Ayuntamiento de La Paz, Tesorería General Municipal, Coordinación de Contabilidad.

OBSERVACIONES:

Las cantidades negativas que aparecen, se refiere a reclasificación de cuentas por corrección.

La información estuvo validada por la Coordinación de Contabilidad, donde hace referencia a que los datos están debidamente aprobados por el H. Cabildo.

ELABORÓ: Liliana Bareño Villa.

**Cuadro: III.1.16**

**Egresos por concepto registrados por la Coordinación de Contabilidad  
en el municipio de La Paz, B.C.Sur, 2006**

Mes	Servicios personales	Materiales y suministros	Servicios generales	Transferencias
Enero	27,438,943.92	4,297,346.11	3,944,308.57	1,201,363.72
Febrero	24,872,168.63	3,317,677.93	6,150,666.12	1,170,702.55
Marzo	25,104,970.77	4,792,267.06	5,637,013.20	1,297,813.72
Abril	24,755,903.09	4,381,160.19	5,601,617.20	1,833,385.98
Mayo	24,575,029.76	5,073,105.67	5,560,198.14	1,599,576.21
Junio	26,291,310.37	4,975,908.51	5,206,929.48	1,834,833.68
Julio	32,222,103.51	4,023,185.04	4,198,611.25	6,524,991.51
Agosto	28,305,370.50	5,786,599.10	5,756,485.85	8,147,009.15
Septiembre	28,954,340.28	3,803,942.89	5,227,886.02	2,070,044.63
Octubre	25,357,709.92	4,576,211.87	5,885,318.67	2,223,316.26
Noviembre	25,637,768.10	5,020,753.76	5,924,270.49	3,452,553.23
Diciembre	56,223,943.62	4,435,942.12	4,443,042.97	3,405,042.83
<b>Total</b>	<b>349,739,562.47</b>	<b>54,484,100.25</b>	<b>63,536,347.96</b>	<b>34,760,633.47</b>

**Cuadro: III.1.16**

**...Continuación**

Mes	Bienes muebles	Obras públicas	Deuda pública	Total
Enero	343,294.75	795,250.98	10,841,388.91	<b>48,861,896.96</b>
Febrero	758,635.41	1,558,321.49	5,380,042.73	<b>43,208,214.86</b>
Marzo	1,152,532.34	1,484,144.16	6,261,794.08	<b>45,730,535.33</b>
Abril	2,657,061.53	1,438,160.04	6,108,084.11	<b>46,775,372.14</b>
Mayo	724,937.88	260,980.18	2,657,017.91	<b>40,450,845.75</b>
Junio	735,829.76	590,343.00	2,217,987.95	<b>41,853,142.75</b>
Julio	118,193.85	4,884,028.58	4,059,291.39	<b>56,030,405.13</b>
Agosto	483,169.14	275,239.53	1,151,900.79	<b>49,905,774.06</b>
Septiembre	28,222.24	1,399,858.15	2,011,317.71	<b>43,495,611.92</b>
Octubre	73,163.17	1,536,497.12	1,938,158.27	<b>41,590,375.28</b>
Noviembre	1,152,667.65	1,924,305.96	1,829,229.07	<b>44,941,548.26</b>
Diciembre	1,030,394.24	7,137,222.78	426,708.63	<b>77,102,297.19</b>
<b>Total</b>	<b>9,258,101.96</b>	<b>23,284,351.97</b>	<b>44,882,921.55</b>	<b>579,946,019.63</b>

FUENTE: H. XII Ayuntamiento de La Paz, Tesorería General Municipal, Coordinación de Contabilidad.

La información estuvo validada por la Coordinación de Contabilidad, donde hace referencia a que los datos están debidamente aprobados por el H. Cabildo.

ELABORÓ: Liliana Bareño Villa.

**Cuadro: III.1.17**

**Egresos derivados de deuda pública, registrados por la Coordinación de Contabilidad en el municipio de La Paz, B.C.Sur, 2006**

Concepto	Enero	Febrero	Marzo	Abril	Mayo
Amortización de la deuda pública	1,752,852.41	1,752,852.41	1,752,852.41	1,752,852.41	1,752,852.41
Intereses de la deuda pública	350,259.57	322,314.73	263,355.72	223,731.24	237,886.22
Adefas por servicios personales	341,374.42	20,269.36	300.00	-721.20	
ADEFAS por conceptos distintos de servicios personales	8,389,324.68	3,282,397.52	4,237,795.15	4,120,372.47	654,942.60
Devolución de ingresos percibidos indebidamente en ejercicios fiscales anteriores	7,577.83	2,208.71	7490.8	11849.19	11,336.68
<b>Total</b>	<b>10,841,388.91</b>	<b>5,380,042.73</b>	<b>6,261,794.08</b>	<b>6,108,084.11</b>	<b>2,657,017.91</b>

**Cuadro: III.1.17**

**...Continuación**

Concepto	Junio	Julio	Agosto	Septiembre	Octubre
Amortización de la deuda pública	1,752,852.41	1,752,852.41	1,752,852.41	1,752,852.41	1,752,852.41
Intereses de la deuda pública	165,048.43	227,605.51	148,612.15	133,961.55	174,401.49
Adefas por servicios personales		1,137.38	-9564.55	15,626.15	0.00
ADEFAS por conceptos distintos de servicios personales	296,092.51	2,074,634.10	-745,143.66	101,143.00	0.00
Devolución de ingresos percibidos indebidamente en ejercicios fiscales anteriores	3,994.60	3061.99	5,144.44	7,734.60	10,904.37
<b>Total</b>	<b>2,217,987.95</b>	<b>4,059,291.39</b>	<b>1,151,900.79</b>	<b>2,011,317.71</b>	<b>1,938,158.27</b>

**Cuadro: III.1.17**

**...Continuación**

Concepto	Noviembre	Diciembre	Total
Amortización de la deuda pública	1,752,852.41	1,752,852.41	<b>21,034,228.92</b>
Intereses de la deuda pública	76,376.66	147,240.83	<b>2,470,794.10</b>
Adefas por servicios personales	0.00	0.00	<b>368,421.56</b>
ADEFAS por conceptos distintos de servicios personales	0.00	-1,477,526.80	<b>20,934,031.57</b>
Devolución de ingresos percibidos indebidamente en ejercicios fiscales anteriores	0.00	4,142.19	<b>75,445.40</b>
<b>Total</b>	<b>1,829,229.07</b>	<b>426,708.63</b>	<b>44,882,921.55</b>

FUENTE: H. XII Ayuntamiento de La Paz, Tesorería General Municipal, Coordinación de Contabilidad.

OBSERVACIONES:

ADEFAS: Adeudos de Ejercicios Fiscales Anteriores.

Las cantidades negativas que aparecen, se refiere a reclasificación de cuentas por corrección.

La información estuvo validada por la Coordinación de Contabilidad, donde hace referencia a que los datos están debidamente aprobados por el H. Cabildo.

ELABORÓ: Liliana Bareño Villa.

**Cuadro: III.1.18**

**Origen de ingresos por tipo de participación, registrados por la Coordinación de Contabilidad en el municipio de La Paz, B.C.Sur, 2006**

Concepto	Enero	Febrero	Marzo	Abril	Mayo
Ingresos propios	29,500,766.31	20,407,211.22	25,652,716.18	20,318,042.24	21,340,003.27
Ingresos federales	20,159,860.84	24,818,314.05	20,185,508.30	23,391,391.68	25,526,416.56
<b>Total</b>	<b>49,660,627.15</b>	<b>45,225,525.27</b>	<b>45,838,224.48</b>	<b>43,709,433.92</b>	<b>46,866,419.83</b>

**Cuadro: III.1.18**

**...Continuación**

Concepto	Junio	Julio	Agosto	Septiembre	Octubre
Ingresos propios	23,884,199.29	20,086,704.50	24,361,005.22	15,708,638.51	19,434,860.14
Ingresos federales	27,415,315.62	23,863,067.49	20,083,638.93	21,121,782.74	20,348,107.21
<b>Total</b>	<b>51,299,514.91</b>	<b>43,949,771.99</b>	<b>44,444,644.15</b>	<b>36,830,421.25</b>	<b>39,782,967.35</b>

**Cuadro: III.1.18**

**...Continuación**

Concepto	Noviembre	Diciembre	Total
Ingresos propios	28,537,779.52	32,896,800.47	<b>282,128,726.87</b>
Ingresos federales	16,741,222.43	37,472,752.93	<b>281,127,378.78</b>
<b>Total</b>	<b>45,279,001.95</b>	<b>70,369,553.40</b>	<b>563,256,105.65</b>

FUENTE: H. XII Ayuntamiento de La Paz, Tesorería General Municipal, Coordinación de Contabilidad.

La información estuvo validada por la Coordinación de Contabilidad, donde hace referencia a que los datos están debidamente aprobados por el H. Cabildo.

ELABORÓ: Liliana Bareño Villa.



**Cuadro: III.1.19**

**Relación de ingresos por concepto de uso, goce y aprovechamiento de Zona Federal Marítimo Terrestre y Terrenos Ganados al Mar, registrados por la Coordinación de Zona Federal Marítimo Terrestre en el municipio de La Paz, B.C.Sur, 2006**

Concepto	Enero	Febrero	Marzo	Abril	Mayo	Junio
Derecho	771,320.00	533,777.00	1,084,009.00	93,892.00	864,364.00	12,434.00
Actualización	1,135.00	8,634.00	182.00	126.00	843.00	15.00
Recargos	3,015.00	16,167.00	1,285.00	1,802.00	3,948.00	235.00
Multas	0.00	0.00	0.00	0.00	773.00	0.00
Gastos de ejecución	3,761.00	18,922.00	767.00	238.00	2,556.00	520.00
<b>Total</b>	<b>779,231.00</b>	<b>577,500.00</b>	<b>1,086,243.00</b>	<b>96,058.00</b>	<b>872,484.00</b>	<b>13,204.00</b>

**Cuadro: III.1.19**

**...Continuación**

Concepto	Julio	Agosto	Septiembre	Octubre	Noviembre	Diciembre	Total
Derecho	990,768.00	563,173.00	759,722.00	45,869.00	1,313,919.00	577,945.00	<b>7,611,192.00</b>
Actualización	589.00	871.00	84.00	179.00	13,273.00	2,466.00	<b>28,397.00</b>
Recargos	6,387.00	4,863.00	2,753.00	1,200.00	33,886.00	11,899.00	<b>87,440.00</b>
Multas	0.00	0.00	0.00	0.00	0.00	0.00	<b>773.00</b>
Gastos de ejecución	2,224.00	7,671.00	260.00	3,120.00	12,777.00	4,873.00	<b>57,689.00</b>
<b>Total</b>	<b>999,968.00</b>	<b>576,578.00</b>	<b>762,819.00</b>	<b>50,368.00</b>	<b>1,373,855.00</b>	<b>597,183.00</b>	<b>7,785,491.00</b>

FUENTE: H. XII Ayuntamiento de La Paz, Tesorería General Municipal, Coordinación de Zona Federal Marítimo Terrestre.

La información estuvo validada por la Lic. María Teresa Arciga Lucero.

ELABORÓ: Liliana Bareño Villa.

**Cuadro: III.1.20**

**Número de usuarios, superficie y uso de las concesiones registradas por la Coordinación de Zona Federal Marítimo Terrestre en el municipio de La Paz B.C.Sur, 2006**

Mes	Concesiones con título vigente	Acuerdo de destino	Concesiones en trámite de extinción <sup>1/</sup>	Concesiones en trámite de prórroga	Usuarios irregulares	Total
Enero	81	1	9	4	59	<b>154</b>
Febrero	81	1	9	4	62	<b>157</b>
Marzo	82	1	9	4	67	<b>163</b>
Abril	82	1	9	4	68	<b>164</b>
Mayo	83	1	9	4	69	<b>166</b>
Junio	84	1	10	4	72	<b>171</b>
Julio <sup>2/</sup>	85	1	10	4	72	<b>172</b>
Agosto <sup>3/</sup>	85	1	10	4	75	<b>175</b>
Septiembre <sup>4/</sup>	85	1	10	4	76	<b>176</b>
Octubre	93	1	10	3	77	<b>184</b>
Noviembre	93	1	10	3	88	<b>195</b>
Diciembre <sup>5/</sup>	94	1	10	3	105	<b>213</b>
Enero	101	1	10	3	105	<b>220</b>
Febrero	109	1	10	3	110	<b>233</b>

FUENTE: H. XII Ayuntamiento de La Paz, Tesorería General Municipal, Coordinación de Zona Federal Marítimo Terrestre.

<sup>1/</sup> Se refiere a fallecimiento o renuncia del titular.

<sup>2/</sup> Corte al 10 de agosto de 2006.

<sup>3/</sup> Corte al 11 de septiembre de 2006.

<sup>4/</sup> Corte al 30 de septiembre de 2006.

<sup>5/</sup> Corte al 10 de enero de 2006.

La información estuvo validada por la Lic. María Teresa Arciga Lucero.

ELABORÓ: Liliana Bareño Villa.

**Cuadro: III.1.21**

**Número total de mantenimientos preventivos, registrados por la Coordinación de Informática en la ciudad de La Paz, B.C.Sur, 2006**

Mes	Gabinete	Monitor	Teclado	Ratón	Impresora láser	Impresora de tinta	Impresora de matriz	Total
Enero	15	1	5	5	3	4	4	37
Febrero	24	1	10	5	2	6	8	56
Marzo	65	63	63	64	16	17	36	324
Abril	108	75	88	82	23	19	47	442
Mayo	73	36	38	27	16	8	28	226
Junio	94	41	40	38	35	14	30	292
Julio	70	30	31	28	20	10	39	228
Agosto	98	13	19	17	23	6	18	194
Septiembre	130	29	27	27	20	15	18	266
Octubre	107	35	36	35	16	13	32	274
Noviembre	112	50	50	31	29	22	38	332
Diciembre	102	44	46	32	33	22	34	313
<b>Total</b>	<b>998</b>	<b>418</b>	<b>453</b>	<b>391</b>	<b>236</b>	<b>156</b>	<b>332</b>	<b>2,984</b>

FUENTE: H. XII Ayuntamiento de La Paz, Tesorería General, Coordinación de Informática.  
 La información estuvo validada por la Ing. Paula Andrea Jara San Martín.  
 ELABORÓ: Liliana Bareño Villa.

**Cuadro: III.1.22**

**Número de mantenimientos preventivos por dependencia, registrados por la Coordinación de Informática en la ciudad de La Paz, B.C.Sur, 2006**

Dependencias	Enero							Total
	Gabinete	Monitor	Teclado	Ratón	Impresora láser	Impresora de tinta	Impresora de matriz	
Sindicatura y regidores	3	0	0	1	0	1	0	5
Presidencia	0	0	0	0	0	0	0	0
Secretaría General	2	0	0	0	0	0	1	3
Tesorería General	2	0	2	1	0	1	3	9
Oficialía Mayor	1	0	1	2	0	1	0	5
Dirección General de Asentamientos Humanos y Obras Públicas	1	0	1	0	1	0	0	3
Dirección General de Seguridad Pública y Tránsito Municipal	4	0	1	0	2	0	0	7
Dirección General de Desarrollo Municipal	0	0	0	1		0	0	1
DIF	1	0	0	0	0	1	0	2
Coordinación de Delegaciones	1	1	0	0	0	0	0	2

**Cuadro: III.1.22**

**...Continuación**

Dependencias	Febrero							Total
	Gabinete	Monitor	Teclado	Ratón	Impresora láser	Impresora de tinta	Impresora de matriz	
Sindicatura y regidores	5	0	0	0	0	1	2	8
Presidencia	0	0	0	0	0	0	5	5
Secretaría General	3	1	1	0	0	1		6
Tesorería General	4	0	3	2	1	1	1	12
Oficialía Mayor	3	0	1	1	0	1	0	6
Dirección General de Asentamientos Humanos y Obras Públicas	1	0	1	0	1	0	0	3
Dirección General de Seguridad Pública y Tránsito Municipal	2	0	4	0	0	2	0	8
Dirección General de Desarrollo Municipal	2	0	0	1	0	0	0	3
DIF	1	0	0	0	0	0	0	1
Coordinación de Delegaciones	3	0	0	1	0	0	0	4

**Cuadro: III.1.22**

**...Continuación**

Dependencias	Marzo							Total
	Gabinete	Monitor	Teclado	Ratón	Impresora láser	Impresora de tinta	Impresora de matriz	
Sindicatura y regidores	3	3	3	3	0	2	0	14
Presidencia	1	1	1	1	0	2	0	6
Secretaría General	5	5	5	5	2	0	1	23
Tesorería General	24	24	24	24	3	2	24	125
Oficialía Mayor	6	5	4	5	3	3	0	26
Dirección General de Asentamientos Humanos y Obras Públicas	13	13	13	13	3	2	2	59
Dirección General de Seguridad Pública y Tránsito Municipal	5	4	5	5	0	0	4	23
Dirección General de Desarrollo Municipal	0	0	0	0	1	0	0	1
DIF	2	2	2	2	2	4	0	14
Coordinación de Delegaciones	6	6	6	6	2	2	5	33

**Cuadro: III.1.22**

**...Continuación**

Dependencias	Abril							Total
	Gabinete	Monitor	Teclado	Ratón	Impresora láser	Impresora de tinta	Impresora de matriz	
Sindicatura y regidores	7	2	5	5	2	1	0	22
Presidencia	6	2	2	2	2	1	0	15
Secretaría General	12	5	6	3	3	2	2	33
Tesorería General	38	25	33	33	5	4	33	171
Oficialía Mayor	8	8	6	5	3	2	0	32
Dirección General de Asentamientos Humanos y Obras Públicas	16	15	16	16	2	4	3	72
Dirección General de Seguridad Pública y Tránsito Municipal	6	5	7	6	1	1	4	30
Dirección General de Desarrollo Municipal	4	2	2	1	1	0	0	10
DIF	4	4	4	4	2	2	0	20
Coordinación de Delegaciones	7	7	7	7	2	2	5	37

**Cuadro: III.1.22**

**...Continuación**

Dependencias	Mayo							Total
	Gabinete	Monitor	Teclado	Ratón	Impresora láser	Impresora de tinta	Impresora de matriz	
Sindicatura y regidores	3	2	2	1	0	1	0	<b>9</b>
Presidencia	2	2	4	1	0	2	0	<b>11</b>
Secretaría General	7	3	3	2	1	1	1	<b>18</b>
Tesorería General	22	8	8	9	2	1	10	<b>60</b>
Oficialía Mayor	6	3	3	1	5	2	0	<b>20</b>
Dirección General de Asentamientos Humanos y Obras Públicas	13	5	6	3	4	1	6	<b>38</b>
Dirección General de Seguridad Pública y Tránsito Municipal	8	5	3	2	3	0	5	<b>26</b>
Dirección General de Desarrollo Municipal	4	1	2	1	1	0	0	<b>9</b>
DIF	2	1	1	1	0	0	0	<b>5</b>
Coordinación de Delegaciones	6	6	6	6	0	0	6	<b>30</b>

**Cuadro: III.1.22**

**...Continuación**

Dependencias	Junio							Total
	Gabinete	Monitor	Teclado	Ratón	Impresora láser	Impresora de tinta	Impresora de matriz	
Sindicatura y regidores	7	5	2	1	2	2	0	<b>19</b>
Presidencia	12	2	2	2	5	3	0	<b>26</b>
Secretaría General	11	1	1	1	4	2	5	<b>25</b>
Tesorería General	24	14	14	15	6	0	10	<b>83</b>
Oficialía Mayor	5	1	2	2	6	0	0	<b>16</b>
Dirección General de Asentamientos Humanos y Obras Públicas	13	2	3	2	3	3	6	<b>32</b>
Dirección General de Seguridad Pública y Tránsito Municipal	9	6	6	6	4	0	2	<b>33</b>
Dirección General de Desarrollo Municipal	3	2	2	1	3	2	0	<b>13</b>
DIF	3	1	1	1	2	2	0	<b>10</b>
Coordinación de Delegaciones	7	7	7	7	0	0	7	<b>35</b>

**Cuadro: III.1.22**

**...Continuación**

Dependencias	Julio							Total
	Gabinete	Monitor	Teclado	Ratón	Impresora láser	Impresora de tinta	Impresora de matriz	
Sindicatura y regidores	3	1	1	1	2	1	0	9
Presidencia	6	2	1	1	2	1	0	13
Secretaría General	12	3	3	3	4	2	6	33
Tesorería General	18	10	9	8	3	2	14	64
Oficialía Mayor	6	3	3	2	5	2	2	23
Dirección General de Asentamientos Humanos y Obras Públicas	8	2	2	2	2	1	5	22
Dirección General de Seguridad Pública y Tránsito Municipal	7	3	4	3	0	0	6	23
Dirección General de Desarrollo Municipal	2	0	1	1	1	0	0	5
DIF	2	0	1	1	1	1	0	6
Coordinación de Delegaciones	6	6	6	6	0	0	6	30

**Cuadro: III.1.22**

**...Continuación**

Dependencias	Agosto							Total
	Gabinete	Monitor	Teclado	Ratón	Impresora láser	Impresora de tinta	Impresora de matriz	
Sindicatura y regidores	5	1	1	1	1	1	0	10
Presidencia	16	1	2	1	3	4	0	27
Secretaría General	16	1	1	1	4	0	3	26
Tesorería General	18	6	9	10		0	12	55
Oficialía Mayor	2	1	1	1	4	0	0	9
Dirección General de Asentamientos Humanos y Obras Públicas	17	1	3	1	8	0	0	30
Dirección General de Seguridad Pública y Tránsito Municipal	10	1	1	1	1	1	1	16
Dirección General de Desarrollo Municipal	8	1	1	1	1	0	0	12
DIF	6	0	0	0	1	0	0	7
Coordinación de Delegaciones	0	0	0	0	0	0	2	2

**Cuadro: III.1.22**

**...Continuación**

Dependencias	Septiembre							Total
	Gabinete	Monitor	Teclado	Ratón	Impresora láser	Impresora de tinta	Impresora de matriz	
Sindicatura y regidores	5	4	2	2	2	2	0	17
Presidencia	9	4	2	2	1	4	0	22
Secretaría General	7	2	2	2	2	2	0	17
Tesorería General	23	2	6	5	2	2	5	45
Oficialía Mayor	5	2	2	1	5	2	0	17
Dirección General de Asentamientos Humanos y Obras Públicas	10	5	2	6	2	0	6	31
Dirección General de Seguridad Pública y Tránsito Municipal	13	5	6	4	2	2	6	38
Dirección General de Desarrollo Municipal	12	2	2	2	2	0	0	20
DIF	41	2	2	2	1	0	0	48
Coordinación de Delegaciones	5	1	1	1	1	1	1	11

**Cuadro: III.1.22**

**...Continuación**

Dependencias	Octubre							Total
	Gabinete	Monitor	Teclado	Ratón	Impresora láser	Impresora de tinta	Impresora de matriz	
Sindicatura y regidores	6	4	3	3	0	1	0	17
Presidencia	18	3	2	2	1	1	0	27
Secretaría General	17	3	2	4	1	0	2	29
Tesorería General	26	17	18	18	4	4	18	105
Oficialía Mayor	3	2	2	2	3	2		14
Dirección General de Asentamientos Humanos y Obras Públicas	12	2	5	3	2	2	5	31
Dirección General de Seguridad Pública y Tránsito Municipal	18	2	2	2	2	2	5	33
Dirección General de Desarrollo Municipal	2	1	1	1	2	1	0	8
DIF	5	1	1		1		0	8
Coordinación de Delegaciones	0	0	0	0	0	0	2	2

**Cuadro: III.1.22**

**...Continuación**

Dependencias	Noviembre							
	Gabinete	Monitor	Teclado	Ratón	Impresora láser	Impresora de tinta	Impresora de matriz	Total
Sindicatura y regidores	6	1	1	1	1	1	0	11
Presidencia	15	2	4	2	1	2	0	26
Secretaría General	19	6	6	4	5	3	3	46
Tesorería General	33	22	23	9	8	12	25	132
Oficialía Mayor	4	5	4	6	8	2	0	29
Dirección General de Asentamientos Humanos y Obras Públicas	10	5	2	1	3	2	4	27
Dirección General de Seguridad Pública y Tránsito Municipal	7	2	4	2	2	0	6	23
Dirección General de Desarrollo Municipal	5	2	1	1	1	0	0	10
DIF	13	5	5	5	0	0	0	28
Coordinación de Delegaciones	0	0	0	0	0	0	0	0

**Cuadro: III.1.22**

**...Continuación**

Dependencias	Diciembre							
	Gabinete	Monitor	Teclado	Ratón	Impresora láser	Impresora de tinta	Impresora de matriz	Total
Sindicatura y regidores	4	2	1	1	1	1	0	10
Presidencia	15	2	4	2	1	2	0	26
Secretaría General	19	6	6	4	5	3	3	46
Tesorería General	23	12	13	9	8	12	15	92
Oficialía Mayor	18	12	13	6	9	2	0	60
Dirección General de Asentamientos Humanos y Obras Públicas	10	5	2	1	3	2	8	31
Dirección General de Seguridad Pública y Tránsito Municipal	7	2	4	6	2	0	6	27
Dirección General de Desarrollo Municipal	1	0	0	0	1	0	0	2
DIF	3	1	1	1	2	0	0	8
Coordinación de Delegaciones	2	2	2	2	1	0	2	11
<b>Total</b>	<b>998</b>	<b>418</b>	<b>453</b>	<b>391</b>	<b>236</b>	<b>156</b>	<b>332</b>	<b>2,984</b>

FUENTE: H. XII Ayuntamiento de La Paz, Tesorería General, Coordinación de Informática.  
La información estuvo validada por la Ing. Paula Andrea Jara San Martín.  
ELABORÓ: Liliana Bareño Villa.



**Cuadro: III.1.23**

**Número de nodos conectados a la red municipal, registrados por la Coordinación de Informática en la ciudad de La Paz, B.C.Sur, en el 2006**

Nodos	Enero	Febrero	Marzo	Abril	Mayo
<b>LAN</b>					
Dirección General de Seguridad Pública y Tránsito Municipal	0	0	0	2	1
Palacio Municipal	6	0	2	14	4
Desarrollo Integral de la Familia (DIF)	0	0	0	22	0
<b>Total</b>	<b>6</b>	<b>0</b>	<b>2</b>	<b>38</b>	<b>5</b>
<b>Servidores</b>					
Palacio Municipal	0	1	0	0	0
<b>Total</b>	<b>0</b>	<b>1</b>	<b>0</b>	<b>0</b>	<b>0</b>
<b>Dispositivos de comunicación</b>					
Switch	0	1	0	0	0
Router	4	2	0	0	0

**Cuadro: III.1.23**

**...Continuación**

Nodos	Junio	Julio	Agosto	Septiembre	Octubre
<b>LAN</b>					
Dirección General de Seguridad Pública y Tránsito Municipal	0	0	1	1	1
Palacio Municipal	6	2	9	7	1
Desarrollo Integral de la Familia (DIF)	0	0	0	0	0
<b>Total</b>	<b>6</b>	<b>2</b>	<b>10</b>	<b>8</b>	<b>2</b>
<b>Servidores</b>					
Palacio Municipal	0	0	0	0	0
<b>Total</b>	<b>0</b>	<b>0</b>	<b>0</b>	<b>0</b>	<b>0</b>
<b>Dispositivos de comunicación</b>					
Switch	0	0	0	0	0
Router	0	0	0	0	0

**Cuadro: III.1.23**

**...Continuación**

Nodos	Noviembre	Diciembre	Total
<b>LAN</b>			
Dirección General de Seguridad Pública y Tránsito Municipal	1	0	7
Palacio Municipal	3	1	55
Desarrollo Integral de la Familia (DIF)	0	0	22
<b>Total</b>	<b>4</b>	<b>1</b>	<b>84</b>
<b>Servidores</b>			
Palacio Municipal	0	0	1
<b>Total</b>	<b>0</b>	<b>0</b>	<b>1</b>
<b>Dispositivos de comunicación</b>			
Switch	0	0	1
Router	1	0	7

FUENTE: XII Ayuntamiento de La Paz, Tesorería General, Coordinación de Informática.  
La información estuvo validada por la Ing. Paula Andrea Jara San Martín.  
ELABORÓ: Liliana Bareño Villa.

**Cuadro: III.1.24**

**Número de accesos a Internet conectados a la red municipal, extensiones telefónicas y mantenimiento preventivo, registrados por la Coordinación de Informática en la ciudad de La Paz, B.C.Sur, 2006**

<b>Ubicación de accesos</b>	
Palacio Municipal	2
Registro Civil 07	1
Regidores del PRI y PVEM	2
Regidores del PRD, Plaza Cerralvo	2
Centro Cultural de Todos Santos	1
Dirección de Cultura	1
Comité de carnavales	1
<b>Extensiones telefónicas</b>	
Palacio Municipal	14
<b>Mantenimiento preventivo</b>	
Aparatos telefónicos	36
Servidores	7
Dispositivos de comunicación	11

FUENTE: H. XII Ayuntamiento de La Paz, Tesorería General, Coordinación de Informática.

La información estuvo validada por la Ing. Paula Andrea Jara San Martín.

ELABORÓ: Liliana Bareño Villa.

**Cuadro: III.1.25**

**Número de análisis de programación y diseño, registrados por la Coordinación de Informática en la ciudad de La Paz, B.C.Sur, 2006**

Análisis y diseños	Enero	Febrero	Marzo	Abril	Mayo	Junio	Julio	Agosto	Septiembre	Octubre	Noviembre	Diciembre	Total
<b>Para un sistema</b>													
Análisis	16	10	4	2	7	9	2	8	7	6	5	2	<b>78</b>
Creación de tablas	41	60	36	35	36	24	10	64	23	41	35	17	<b>422</b>
Creación de módulos	47	46	33	16	29	24	18	28	9	9	20	7	<b>286</b>
Creación de reportes	35	18	11	4	6	17	11	19	5	10	6	3	<b>145</b>
Creación de manuales	1	1	2	1	0	23	1	1	0	2	1	0	<b>33</b>
Mantenimiento a las tablas de bases de datos	23	34	37	36	37	25	32	42	37	34	35	43	<b>415</b>
Mantenimiento a los reportes	42	57	23	28	23	38	22	19	25	30	20	24	<b>351</b>
Mantenimiento a los módulos	34	31	53	82	53	49	31	57	50	58	44	20	<b>562</b>
Capacitación para el uso del sistema	11	14	3	9	20	32	4	7	5	23	46	0	<b>174</b>
Soporte técnico	52	58	33	50	50	47	65	52	50	50	36	55	<b>598</b>
<b>Diseño</b>													
Elaboración de formatos para la imprenta	2	3	7	3	6	10	10	5	10	10	15	0	<b>81</b>
Elaboración de diplomas y reconocimientos	70	6	0	0	50	50	350	150	250	150	255	0	<b>1,331</b>
Edición de portadas	100	120	0	20	5	15	5	15	15	15	15	6	<b>331</b>
Presentaciones interactivas	0	0	0	0	2	1	0	0	0	1	0	0	<b>4</b>
Edición de credenciales	36	0	392	6	0	125	75	50	0	75	50	0	<b>809</b>
Edición de etiquetas	0	4,050		3,500	2,000	200	200	200	200	175	200	0	<b>10,725</b>
Edición de letreros informativos	0	120	10	13	15	25	35	15	35	35	25	0	<b>328</b>
Edición de libros y folletos	2	3	13	3	1	1	1	1	0	1	1	0	<b>27</b>
Elaboración de invitaciones	0	0	0	0	300	100	100	100	0	150	100	4,300	<b>5,150</b>
Documentos para eventos especiales	0	0	0	0	0	0	0	0	0	1	0	5,579	<b>5,580</b>
<b>Total</b>	<b>512</b>	<b>4,631</b>	<b>657</b>	<b>3,808</b>	<b>2,640</b>	<b>815</b>	<b>972</b>	<b>833</b>	<b>721</b>	<b>876</b>	<b>909</b>	<b>10,056</b>	<b>27,430</b>

FUENTE: H. XII Ayuntamiento de La Paz, Tesorería General, Coordinación de Informática.  
La información estuvo validada por la Ing. Paula Andrea Jara San Martín.  
ELABORÓ: Liliana Bareño Villa.

**Cuadro: III.1.26**

**Número detallado de análisis de programación y diseño por dependencias, registrado por la Coordinación de Informática en la ciudad de La Paz, B.C.Sur, enero y febrero de 2006**

Sistema	Oficialía Mayor		Contabilidad		Inspección Fiscal		Recaudación		Tesorería		SARE <sup>1/</sup>		Desarrollo Integral de la Falimia (DIF)		Total
	Enero	Febrero	Enero	Febrero	Enero	Febrero	Enero	Febrero	Enero	Febrero	Enero	Febrero	Enero	Febrero	
Análisis	0	0	0	0	0	0	0	1	0	1	0	0	0	0	2
Creación de tablas	0	1	0	1	0	0	1	2	0	7	0	0	3	0	15
Creación de módulos	0	3	0	2	2	0	2	6	0	4	0	0	2	0	21
Creación de reportes	0	2	1	2	2	1	1	2	0	0	0	0	0	0	11
Creación de manuales	0	0	0	0	0	0	0	0	0	0	0	0	0	0	0
Mantenimiento a las tablas de bases de datos	0	1	2	5	1	2	2	8	0	1	2	2	1	0	27
Mantenimiento a los reportes	0	6	5	11	2	0	2	8	0	2	1	2	1	0	40
Mantenimiento a los módulos	0	0	5	6	0	0	2	8	0	1	1	0	1	0	24
Capacitación para el uso del sistema	0	0	0	0	0	0	0	0	1	2	0	0	0	0	3
Soporte técnico	0	0	10	11	10	10	2	8	0	0	3	3	0	0	57
<b>Total</b>	<b>0</b>	<b>13</b>	<b>23</b>	<b>38</b>	<b>17</b>	<b>13</b>	<b>12</b>	<b>43</b>	<b>1</b>	<b>18</b>	<b>7</b>	<b>7</b>	<b>8</b>	<b>0</b>	<b>200</b>

FUENTE: H. XII Ayuntamiento de La Paz, Tesorería General, Coordinación de Informática.

1/ Sistema de Ahorro para el Retiro.

La información estuvo validada por la Ing. Paula Andrea Jara San Martín.

ELABORÓ: Liliiana Bareño Villa.

**Cuadro: III.1.27**

**Número detallado de análisis de programación y diseño, en la Dirección General de Seguridad Pública y Tránsito Municipal, registrado por la Coordinación de Informática en la ciudad de La Paz, B.C.Sur, 2006**

Sistema	Enero	Febrero	Marzo	Abril	Mayo	Junio	Julio	Agosto	Septiembre	Octubre	Noviembre	Diciembre	Total
Análisis	12	3	1	0	6	2	1	2	0	0	0	0	27
Creación de tablas	24	8	15	0	29	3		42	0	0	0	0	121
Creación de módulos	25	15	14	0	16	15	11	20	0	0	0	0	116
Creación de reportes	14	5	3	0	3	11	8	13	0	0	0	0	57
Creación de manuales	0	1	1	1	0	2	1	1	0	0	0	0	7
Mantenimiento a las tablas de bases de datos	9	3	6	5	0	0	0	15	0	1	1	2	42
Mantenimiento a los reportes	13	5	5	5	0	0	0	0	0	1	1		30
Mantenimiento a los módulos	15	6	12	6	0	0	0	22	2	3	0	1	67
Capacitación para el uso del sistema	3	1	0	0	0	0	0	0	0	1	0	0	5
Soporte técnico	2	1	2	2	8	5	0	5	4	2	1	3	35
<b>Total</b>	<b>117</b>	<b>48</b>	<b>59</b>	<b>19</b>	<b>62</b>	<b>38</b>	<b>21</b>	<b>120</b>	<b>6</b>	<b>8</b>	<b>3</b>	<b>6</b>	<b>507</b>

FUENTE: H. XII Ayuntamiento de La Paz, Tesorería General, Coordinación de Informática.

La información estuvo validada por la Ing. Paula Andrea Jara San Martín.

ELABORÓ: Liliana Bareño Villa.

**Cuadro: III.1.28**

**Número detallado de análisis de programación y diseño, en la Secretaría General, registrado por la Coordinación de Informática en la ciudad de La Paz, B.C.Sur, 2006**

Sistema	Enero	Febrero	Marzo	Abril	Mayo	Junio	Julio	Agosto	Septiembre	Octubre	Noviembre	Diciembre	Total
Análisis	0	2	0	0	0	0	0	1	0	0	0	0	3
Creación de tablas	4	3	3	1	0	0	0	8	5	0	0	0	24
Creación de módulos	5	2	2	1	0	0	0	4	3	0	0	0	17
Creación de reportes	0	1		1	0	0	0	0	0	0	0	0	2
Creación de manuales	0	0	0	0	0	0	0	0	0	0	0	0	0
Mantenimiento a las tablas de bases de datos	0	0	2	0	0	0	0	10	10	0	0	0	22
Mantenimiento a los reportes	1	0	0	0	0	1	0	0	0	0	0	0	2
Mantenimiento a los módulos	2	0	3	13	2	8	0	18	21	0	0	0	67
Capacitación para el uso del sistema	1	2	0	3	0	0	0	1	3	0	0	0	10
Soporte técnico	0	0	0	1	2	0	6	8	13	1		2	33
<b>Total</b>	<b>13</b>	<b>10</b>	<b>10</b>	<b>20</b>	<b>4</b>	<b>9</b>	<b>6</b>	<b>50</b>	<b>55</b>	<b>1</b>	<b>0</b>	<b>2</b>	<b>180</b>

FUENTE: H. XII Ayuntamiento de La Paz, Tesorería General, Coordinación de Informática.

La información estuvo validada por la Ing. Paula Andrea Jara San Martín.

ELABORÓ: Liliana Bareño Villa.

**Cuadro: III.1.29**

**Número detallado de análisis de programación y diseño, en la Dirección de Catastro, registrado por la Coordinación de Informática en la ciudad de La Paz, B.C.Sur, 2006**

Sistema	Enero	Febrero	Marzo	Abril	Mayo	Junio	Julio	Agosto	Septiembre	Octubre	Noviembre	Diciembre	Total
Análisis	0	0	0	0	0	0	0	1	2	1	1	1	6
Creación de tablas	0	0	0	0	0	0	0	3	10	9	6	4	32
Creación de módulos	0	0	0	0	0	0	0	3	3	2	15	3	26
Creación de reportes	0	0	0	0	0	0	0	2	1	1	5	2	11
Creación de manuales	0	0	0	0	0	0	0	0	0	0	1	0	1
Mantenimiento a las tablas de bases de datos	1	2	3	0	2	2	4	2	6	5	8	3	38
Mantenimiento a los reportes	6	0	0	0	0	0	4	4	5	5	6	0	30
Mantenimiento a los módulos	0	0	0	1	0	1	4	1	1	4	2	2	16
Capacitación para el uso del sistema	3	1	0	0	0	0	0	2	0	1	1	0	8
Soporte técnico	4	2	4	1	1	9	4	5	6	6	5	6	53
<b>Total</b>	<b>14</b>	<b>5</b>	<b>7</b>	<b>2</b>	<b>3</b>	<b>12</b>	<b>16</b>	<b>23</b>	<b>34</b>	<b>34</b>	<b>50</b>	<b>21</b>	<b>221</b>

FUENTE: H. XII Ayuntamiento de La Paz, Tesorería General, Coordinación de Informática.

La información estuvo validada por la Ing. Paula Andrea Jara San Martín.

ELABORÓ: Liliana Bareño Villa.

**Cuadro: III.1.30**

**Número detallado de análisis de programación y diseño, en la Dirección de Recursos Humanos, registrado por la Coordinación de Informática en la ciudad de La Paz, B.C.Sur, 2006**

Sistema	Enero	Febrero	Marzo	Abril	Mayo	Junio	Julio	Agosto	Septiembre	Octubre	Noviembre	Diciembre	Total
Análisis	1	1	1	0	1	0	0	0	0	0	0	0	4
Creación de tablas	0	30	4	0	1	4	3	6	5	2	0	3	58
Creación de módulos	0	7	4	0	4	3	0	0	0	0	0	1	19
Creación de reportes	0	0	2	2	0	0	2	3	3	5	0	0	17
Creación de manuales	0	0	0	0	0	0	0	0	0	0	0	0	0
Mantenimiento a las tablas de bases de datos	0	0	0	3	1	1	0	1	1	1	0	3	11
Mantenimiento a los reportes	0	1	0	2	1	1	1	1	3	4	0	2	16
Mantenimiento a los módulos	0	0	0	1	1	0	1	1	1	2	0	1	8
Capacitación para el uso del sistema	0	0	0	0	1	3	1	1	0	3	0	0	9
Soporte técnico	0	0	0	15	0	1	1	3	3	2	0	5	30
<b>Total</b>	<b>1</b>	<b>39</b>	<b>11</b>	<b>23</b>	<b>10</b>	<b>13</b>	<b>9</b>	<b>16</b>	<b>16</b>	<b>19</b>	<b>0</b>	<b>15</b>	<b>172</b>

FUENTE: H. XII Ayuntamiento de La Paz, Tesorería General, Coordinación de Informática.

La información estuvo validada por la Ing. Paula Andrea Jara San Martín.

ELABORÓ: Liliana Bareño Villa.

**Cuadro: III.1.31**

**Número detallado de análisis de programación y diseño, en la Dirección de Obras Públicas, registrado por la Coordinación de Informática en la ciudad de La Paz, B.C.Sur, 2006**

Sistema	Enero	Febrero	Marzo	Abril	Mayo	Junio	Julio	Agosto	Septiembre	Octubre	Noviembre	Diciembre	Total
Análisis	0	0	1	0	0	0	1	0	0	0	0	0	2
Creación de tablas	0	0	0	0	0	0	1	0	0	0	0	0	1
Creación de módulos	0	0	4	0	0	0	1	0	0	0	0	0	5
Creación de reportes	0	0	0	0	0	0	1	0	0	0	0	0	1
Creación de manuales	0	0	0	0	0	0	0	0	0	0	0	0	0
Mantenimiento a las tablas de bases de datos	0	0	2	0	0	0	2	0	4	0	0	3	11
Mantenimiento a los reportes	0	0	0	0	0	0	2	0	4	0	0	2	8
Mantenimiento a los módulos	0	0	4	0	0	0	2	0	4	0	0	0	10
Capacitación para el uso del sistema	0	0	0	0	0	0	0	0	0	0	0	0	0
Soporte técnico	0	0	2	3	5	2	5	4	6	2	3	4	36
<b>Total</b>	<b>0</b>	<b>0</b>	<b>13</b>	<b>3</b>	<b>5</b>	<b>2</b>	<b>15</b>	<b>4</b>	<b>18</b>	<b>2</b>	<b>3</b>	<b>9</b>	<b>74</b>

FUENTE: H. XII Ayuntamiento de La Paz, Tesorería General, Coordinación de Informática.

La información estuvo validada por la Ing. Paula Andrea Jara San Martín.

ELABORÓ: Liliana Bareño Villa.

**Cuadro: III.1.32**

**Número detallado de análisis de programación y diseño, en la Dirección de Egresos, registrado por la Coordinación de Informática en la ciudad de La Paz, B.C.Sur, 2006**

Sistema	Enero	Febrero	Marzo	Abril	Mayo	Junio	Julio	Agosto	Septiembre	Octubre	Noviembre	Diciembre	Total
Análisis	0	1	1	0	0	1	0	1	0	0	0	0	4
Creación de tablas	0	3	5	3	0	1	0	0	0	1	0	0	13
Creación de módulos	0	5	2	1	0	0	2	0	0	1	0	0	11
Creación de reportes	0	2	4	0	0	0	0	1	0	0	0	0	7
Creación de manuales	0	0	1	0	0	0	0	0	0	0	0	0	1
Mantenimiento a las tablas de bases de datos	3	1	4	5	3	7	8	0	1	11	7	6	56
Mantenimiento a los reportes	5	2	5	6	2	1	4	0	3	1	0	4	33
Mantenimiento a los módulos	2	0	14	14	5	12	9	4	5	27	8	3	103
Capacitación para el uso del sistema	0	0	1	0	3	3	2	1	0	2	2	0	14
Soporte técnico	10	10	6	5	6	9	8	1	0	10	8	6	79
<b>Total</b>	<b>20</b>	<b>24</b>	<b>43</b>	<b>34</b>	<b>19</b>	<b>34</b>	<b>33</b>	<b>8</b>	<b>9</b>	<b>53</b>	<b>25</b>	<b>19</b>	<b>321</b>

FUENTE: H. XII Ayuntamiento de La Paz, Tesorería General, Coordinación de Informática.

La información estuvo validada por la Ing. Paula Andrea Jara San Martín.

ELABORÓ: Liliana Bareño Villa.

**Cuadro: III.1.33**

**Número detallado de análisis de programación y diseño, en la Dirección de Adquisiciones y Servicios, registrado por la Coordinación de Informática en la ciudad de La Paz, B.C.Sur, 2006**

Sistema	Enero	Febrero	Marzo	Abril	Mayo	Junio	Julio	Agosto	Septiembre	Octubre	Noviembre	Diciembre	Total
Análisis	0	0	0	0	0	1	0	2	0	0	1	0	4
Creación de tablas	0	0	4	3	1	3	5	5	0	0	3	2	26
Creación de módulos	0	2	2	4	3	0	2	0	0	0	0	0	13
Creación de reportes	0	0	0	0	0	0	0	0	0	0	0	0	0
Creación de manuales	0	0	0	0	0	0	0	0	0	0	0	0	0
Mantenimiento a las tablas de bases de datos	0	3	3	1	2	2	2	3	2	0	2	2	22
Mantenimiento a los reportes	0	15	0	0	2	4	2	3	0	5	2	3	36
Mantenimiento a los módulos	0	3	0	3	5	0	3	0	3	0	0	0	17
Capacitación para el uso del sistema	0	3	0	0	0	0	0	0	0	5	0	0	8
Soporte técnico	0	0	4	2	3	6	4	5	3	3	2	4	36
<b>Total</b>	<b>0</b>	<b>26</b>	<b>13</b>	<b>13</b>	<b>16</b>	<b>16</b>	<b>18</b>	<b>18</b>	<b>8</b>	<b>13</b>	<b>10</b>	<b>11</b>	<b>162</b>

FUENTE: H. XII Ayuntamiento de La Paz, Tesorería General, Coordinación de Informática.

La información estuvo validada por la Ing. Paula Andrea Jara San Martín.

ELABORÓ: Liliana Bareño Villa.

**Cuadro: III.1.34**

**Número detallado de análisis de programación y diseño, en la Dirección de Atención Ciudadana, registrado por la Coordinación de Informática en la ciudad de La Paz, B.C.Sur, 2006**

Sistema	Enero	Febrero	Marzo	Abril	Mayo	Junio	Julio	Agosto	Septiembre	Octubre	Noviembre	Diciembre	Total
Análisis	1	0	0	0	0	0	0	0	0	0	0	0	1
Creación de tablas	0	0	0	8	0	0	0	0	0	0	0	0	8
Creación de módulos	0	0	0	1	0	0	0	0	0	0	0	0	1
Creación de reportes	0	0	0	0	0	0	0	0	0	0	0	0	0
Creación de manuales	0	0	0	0	0	0	0	0	0	0	0	0	0
Mantenimiento a las tablas de bases de datos	1	0	2	1	0	2	0	1	1	0	0	0	8
Mantenimiento a los reportes	0	0	1	1	0	1	0	1	1	0	0	0	5
Mantenimiento a los módulos	1	0	1	1	0	0	0	1	1	0	0	0	5
Capacitación para el uso del sistema	0	0	0	0	0	0	0	0	0	0	0	0	0
Soporte técnico	0	0	0	0	0	2	2	3	2	1	0	0	10
<b>Total</b>	<b>3</b>	<b>0</b>	<b>4</b>	<b>12</b>	<b>0</b>	<b>5</b>	<b>2</b>	<b>6</b>	<b>5</b>	<b>1</b>	<b>0</b>	<b>0</b>	<b>38</b>

FUENTE: H. XII Ayuntamiento de La Paz, Tesorería General, Coordinación de Informática.

La información estuvo validada por la Ing. Paula Andrea Jara San Martín.

ELABORÓ: Liliana Bareño Villa.



**Cuadro: III.1.35**

**Número detallado de análisis de programación y diseño, en Presidencia, registrado por la Coordinación de Informática en la ciudad de La Paz, B.C.Sur, 2006**

Sistema	Enero	Febrero	Marzo	Abril	Mayo	Junio	Julio	Agosto	Septiembre	Octubre	Noviembre	Diciembre	Total
Análisis	0	0	0	0	0	0	0	0	0	0	0	0	0
Creación de tablas	4	0	0	0	0	0	0	0	0	0	0	0	4
Creación de módulos	5	0	0	0	0	0	0	0	0	0	0	0	5
Creación de reportes	0	2	2	0	0	0	0	0	0	0	0	0	4
Creación de manuales	1	0	0	0	0	0	0	0	0	0	0	0	1
Mantenimiento a las tablas de bases de datos	1	2	0	2	0	2	0	0	0	0	0	0	7
Mantenimiento a los reportes	6	2	2	2	3	0	0	0	0	0	0	0	15
Mantenimiento a los módulos	3	2	1	1	3	0	0	0	1	0	0	0	11
Capacitación para el uso del sistema	1	2	1	0	0	0	1	0	0	0	0	0	5
Soporte técnico	5	5	5	5	7	4	2	3	4	1	0	0	41
<b>Total</b>	<b>26</b>	<b>15</b>	<b>11</b>	<b>10</b>	<b>13</b>	<b>6</b>	<b>3</b>	<b>3</b>	<b>5</b>	<b>1</b>	<b>0</b>	<b>0</b>	<b>93</b>

FUENTE: H. XII Ayuntamiento de La Paz, Tesorería General, Coordinación de Informática.

La información estuvo validada por la Ing. Paula Andrea Jara San Martín.

ELABORÓ: Liliana Bareño Villa.

**Cuadro: III.1.36**

**Número detallado de análisis de programación y diseño, en la Dirección de Ingresos, registrado por la Coordinación de Informática en la ciudad de La Paz, B.C.Sur, 2006**

Sistema	Enero	Febrero	Marzo	Abril	Mayo	Junio	Julio	Agosto	Septiembre	Octubre	Noviembre	Diciembre	Total
Análisis	0	1		1	0	2	0	0	2	0	0	0	6
Creación de tablas	0	5	2	18	0	1	1	0	1	0	0	0	28
Creación de módulos	0	0	0	3	0	3	1	1	3	0	0	0	11
Creación de reportes	0	0	0	0	0	3	0	0	1	0	0	0	4
Creación de manuales	0	0	0	0	0	5	0	0	0	0	0	0	5
Mantenimiento a las tablas de bases de datos	0	0	2	0	3	0	2	0	5	0	0	4	16
Mantenimiento a los reportes	0	0	2	2	2	0	0	3	3	1	1	2	16
Mantenimiento a los módulos	0	0	0	3	0	0	2	1	6	2	4	1	19
Capacitación para el uso del sistema	0	0	0	0	0	0	0	0	0	1	0	0	1
Soporte técnico	0	0	3	2	4	2	1	2	3	2	1	4	24
<b>Total</b>	<b>0</b>	<b>6</b>	<b>9</b>	<b>29</b>	<b>9</b>	<b>16</b>	<b>7</b>	<b>7</b>	<b>24</b>	<b>6</b>	<b>6</b>	<b>11</b>	<b>130</b>

FUENTE: H. XII Ayuntamiento de La Paz, Tesorería General, Coordinación de Informática.

La información estuvo validada por la Ing. Paula Andrea Jara San Martín.

ELABORÓ: Liliana Bareño Villa.

**Cuadro: III.1.37**

**Número detallado de análisis de programación y diseño, en Caja General, registrado por la Coordinación de Informática en la ciudad de La Paz, B.C.Sur, 2006**

Sistema	Enero	Febrero	Marzo	Abril	Mayo	Junio	Julio	Agosto	Septiembre	Octubre	Noviembre	Diciembre	Total
Análisis	0	0	0	0	0	0	0	0	0	1	2	0	3
Creación de tablas	0	0	0	0	0	0	0	0	0	12	15	0	27
Creación de módulos	0	0	0	0	0	0	1	0	0	3	2	0	6
Creación de reportes	0	0	0	0	0	0	0	0	0	1	0	0	1
Creación de manuales	0	0	0	0	0	0	0	0	0	0	0	0	0
Mantenimiento a las tablas de bases de datos	0	0	1	0	1	0	0	0	0	5	10	7	24
Mantenimiento a los reportes	0	0	1	0	0	0	0	0	0	2	1	1	5
Mantenimiento a los módulos	0	0	2	0	1	0	4	0	0	10	22	6	45
Capacitación para el uso del sistema	0	0	0	0	0	0	0	0	0	2	11	0	13
Soporte técnico	0	0	0	2	0	0	0	0	0	1	3	2	8
<b>Total</b>	<b>0</b>	<b>0</b>	<b>4</b>	<b>2</b>	<b>2</b>	<b>0</b>	<b>5</b>	<b>0</b>	<b>0</b>	<b>37</b>	<b>66</b>	<b>16</b>	<b>132</b>

FUENTE: H. XII Ayuntamiento de La Paz, Tesorería General, Coordinación de Informática.

La información estuvo validada por la Ing. Paula Andrea Jara San Martín.

ELABORÓ: Liliana Bareño Villa.

**Cuadro: III.1.38**

**Número detallado de análisis de programación y diseño, en la Dirección de Asentamientos Humanos, registrado por la Coordinación de Informática en la ciudad de La Paz, B.C.Sur, 2006**

Sistema	Enero	Febrero	Marzo	Abril	Mayo	Junio	Julio	Agosto	Septiembre	Octubre	Noviembre	Diciembre	Total
Análisis	0	0	0	0	0	0	0	0	0	0	1	0	1
Creación de tablas	0	0	0	0	0	0	0	0	0	0	3	0	3
Creación de módulos	1	0	0	0	0	0	0	0	0	0	2	0	3
Creación de reportes	3	0	0	0	0	0	0	0	0	0	1	0	4
Creación de manuales	0	0	0	0	0	0	0	0	0	0	0	0	0
Mantenimiento a las tablas de bases de datos	0	2	0	5	0	0	0	0	0	0	3	4	14
Mantenimiento a los reportes	0	1	1	4	0	0	0	0	0	0	2	2	10
Mantenimiento a los módulos	2	0	2	11	0	0	0	0	0	0	4	1	20
Capacitación para el uso del sistema	0	1	0	0	3	0	0	0	0	0	1	0	5
Soporte técnico	6	5	2	2	2	0	4	3	0	2	0	3	29
<b>Total</b>	<b>12</b>	<b>9</b>	<b>5</b>	<b>22</b>	<b>5</b>	<b>0</b>	<b>4</b>	<b>3</b>	<b>0</b>	<b>2</b>	<b>17</b>	<b>10</b>	<b>89</b>

FUENTE: H. XII Ayuntamiento de La Paz, Tesorería General, Coordinación de Informática.

La información estuvo validada por la Ing. Paula Andrea Jara San Martín.

ELABORÓ: Liliana Bareño Villa.

**Cuadro: III.1.39**

**Número detallado de análisis de programación y diseño, en la Dirección General de Servicios Públicos Municipales, registrado por la Coordinación de Informática en la ciudad de La Paz, B.C.Sur, 2006**

Sistema	Enero	Febrero	Marzo	Abril	Mayo	Junio	Julio	Agosto	Septiembre	Octubre	Noviembre	Diciembre	Total
Análisis	1	0	0	0	0	0	0	1	1	3	0	0	6
Creación de tablas	5	0	0	1	0	0	0	0	0	0	0	0	6
Creación de módulos	5	0	0	0	0	0	0	0	0	1	0	0	6
Creación de reportes	14	0	0	0	0	0	0	0	0	1	0	0	15
Creación de manuales	0	0	0	0	0	0	0	0	0	0	0	0	0
Mantenimiento a las tablas de bases de datos	0	0	0	0	0	0	0	3	3	3	0	2	11
Mantenimiento a los reportes	0	0	0	0	0	0	0	2	2	3	0	2	9
Mantenimiento a los módulos	0	0	0	0	0	0	0	0	0	3	0	1	4
Capacitación para el uso del sistema	2	0	0	3	0	0	0	2	2	0	0	0	9
Soporte técnico	0	0	0	0	0	0	0	0	0	3	0	2	5
<b>Total</b>	<b>27</b>	<b>0</b>	<b>0</b>	<b>4</b>	<b>0</b>	<b>0</b>	<b>0</b>	<b>8</b>	<b>8</b>	<b>17</b>	<b>0</b>	<b>7</b>	<b>71</b>

FUENTE: H. XII Ayuntamiento de La Paz, Tesorería General, Coordinación de Informática.  
La información estuvo validada por la Ing. Paula Andrea Jara San Martín.

ELABORÓ: Liliana Bareño Villa.

**Cuadro: III.1.40**

**Número detallado de análisis de programación y diseño, en la Dirección de Registro Público de la Propiedad y el Comercio, registrado por la Coordinación de Informática en la ciudad de La Paz, B.C.Sur, 2006**

Sistema	Enero	Febrero	Marzo	Abril	Mayo	Junio	Julio	Agosto	Septiembre	Octubre	Noviembre	Diciembre	Total
Análisis	1	0	0	0	0	3	0	0	0	0	0	0	4
Creación de tablas	0	0	0	1	1	1	0	0	0	0	0	0	3
Creación de módulos	0	0	0	1	1	0	0	0	0	0	0	0	2
Creación de reportes	0	1	0	0	0	0	0	0	0	0	0	0	1
Creación de manuales	0	0	0	0	0	16	0	0	0	0	0	0	16
Mantenimiento a las tablas de bases de datos	0	2	2	2	4	7	3	2	1	2	3	4	32
Mantenimiento a los reportes	0	2	0	0	0	28	2	2	1	1	2	3	41
Mantenimiento a los módulos	0	5	7	22	16	28	1	2	1	0	0	2	84
Capacitación para el uso del sistema	0	2	1	3	10	26	0	0	0	0	0	0	42
Soporte técnico	0	3	2	7	9	2	4	4	1	3	5	4	44
<b>Total</b>	<b>1</b>	<b>15</b>	<b>12</b>	<b>36</b>	<b>41</b>	<b>111</b>	<b>10</b>	<b>10</b>	<b>4</b>	<b>6</b>	<b>10</b>	<b>13</b>	<b>269</b>

FUENTE: H. XII Ayuntamiento de La Paz, Tesorería General, Coordinación de Informática.  
La información estuvo validada por la Ing. Paula Andrea Jara San Martín.

ELABORÓ: Liliana Bareño Villa.

**Cuadro: III.1.41**

**Número detallado de análisis de programación y diseño, en la recaudación del Palacio, registrado por la Coordinación de Informática en la ciudad de La Paz, B.C.Sur, de marzo a diciembre de 2006**

Sistema	Marzo	Abril	Mayo	Junio	Julio	Agosto	Septiembre	Octubre	Noviembre	Diciembre	Total
Análisis	0	1	0	0	0	0	0	0	0	0	1
Creación de tablas	0	0	0	0	0	0	0	0	0	0	0
Creación de módulos	3	2	3	0	0	0	0	0	0	0	8
Creación de reportes	0	1	3	0	0	0	0	0	0	0	4
Creación de manuales	0	0	0	0	0	0	0	0	0	0	0
Mantenimiento a las tablas de bases de datos	10	8	19	2	8	3	3	6	1	2	62
Mantenimiento a los reportes	6	6	13	2	5	3	3	6	1	1	46
Mantenimiento a los módulos	5	4	17	0	5	3	3	6	1	1	45
Capacitación para el uso del sistema	0	0	3	0	0	0	0	0	0	0	3
Soporte técnico	3	3	3	5	24	6	5	8	1	3	61
<b>Total</b>	<b>27</b>	<b>25</b>	<b>61</b>	<b>9</b>	<b>42</b>	<b>15</b>	<b>14</b>	<b>26</b>	<b>4</b>	<b>7</b>	<b>230</b>

FUENTE: H. XII Ayuntamiento de La Paz, Tesorería General, Coordinación de Informática.  
La información estuvo validada por la Ing. Paula Andrea Jara San Martín.  
ELABORÓ: Liliana Bareño Villa.

**Cuadro: III.1.42**

**Número detallado de análisis de programación y diseño, en el sitio de internet del H. Ayuntamiento, registrado por la Coordinación de Informática en la ciudad de La Paz, B.C.Sur, de marzo a diciembre de 2006**

Sistema	Marzo	Abril	Mayo	Junio	Julio	Agosto	Septiembre	Octubre	Noviembre	Diciembre	Total
Análisis	0	0	0	0	0	0	1	1	0	0	2
Creación de tablas	3	0	4	11	0	0	2	6	8	4	38
Creación de módulos	2	3	2	3	0	0	0	1	1	1	13
Creación de reportes	0	0	0	3	0	0	0	1	0	0	4
Creación de manuales	0	0	0	0	0	0	0	1	0	0	1
Mantenimiento a las tablas de bases de datos	0	4	2	0	3	2	0	0	0	0	11
Mantenimiento a los reportes	0	0	0	0	2	0	0	1	2	1	6
Mantenimiento a los módulos	2	2	3	0	0	4	1	1	2	1	16
Capacitación para el uso del sistema	0	0	0	0	0	0	0	8	30	0	38
Soporte técnico	0	0	0	0	0	0	0	3	5	4	12
<b>Total</b>	<b>7</b>	<b>9</b>	<b>11</b>	<b>17</b>	<b>5</b>	<b>6</b>	<b>4</b>	<b>23</b>	<b>48</b>	<b>11</b>	<b>141</b>

FUENTE: H. XII Ayuntamiento de La Paz, Tesorería General, Coordinación de Informática.  
La información estuvo validada por la Ing. Paula Andrea Jara San Martín.  
ELABORÓ: Liliana Bareño Villa.

**Cuadro: III.1.43**

**Número detallado de análisis de programación y diseño, en trámites notariales, registrado por la Coordinación de Informática en la ciudad de La Paz, B.C.Sur, de septiembre a diciembre de 2006**

Sistema	Septiembre	Octubre	Noviembre	Diciembre
Análisis	1	0	0	1
Creación de tablas	0	11	0	4
Creación de módulos	0	1	0	2
Creación de reportes	0	1	0	1
Creación de manuales	0	1	0	0
Mantenimiento a las tablas de bases de datos	0	0	0	1
Mantenimiento a los reportes	0	0	2	1
Mantenimiento a los módulos	0	0	1	0
Capacitación para el uso del sistema	0	0	1	0
Soporte técnico	0	0	2	3
<b>Total</b>	<b>1</b>	<b>14</b>	<b>6</b>	<b>13</b>

FUENTE: H. XII Ayuntamiento de La Paz, Tesorería General, Coordinación de Informática.  
OBSERVACIONES:  
Esta información se empezó a registrar a partir de septiembre.  
La información estuvo validada por la Ing. Paula Andrea Jara San Martín.  
ELABORÓ: Liliana Bareño Villa.

**Cuadro: III.1.44**  
**Elaboración de la página web del XII**  
**Ayuntamiento de La Paz, por parte de la**  
**Coordinación de Informática, 2006**

Página web	Total
Creación de template	10
Creación de animaciones	32
Creación de tablas de base de datos	31
Actualización de boletines y agenda	60
Rediseño interno	12
Trabajo con imágenes	58
Desarrollo de formularios	13
Creación de una hoja de estilo	2
Agregación de secciones	31
Links agregados a sitios externos	6
Creación de scripts	33
Diagramas de navegación	0

FUENTE: H. XII Ayuntamiento de La Paz, Tesorería General, Coordinación de Informática.

La información estuvo validada por la Ing. Paula Andrea Jara San Martín.

ELABORÓ: Liliana Bareño Villa.

**Cuadro: III.1.45**

**Inversión de obras HÁBITAT por parte de dependencias municipales, en la ciudad de La Paz, B. C. Sur, 2006 (pesos)**

Colonia	Aportación federal	Aportación estatal	Aportación municipal	Total
Organismo Operador Municipal del Sistema de Agua Potable, Alcantarillado y Saneamiento de La Paz	1,102,250.00	125,000.00	977,250.00	<b>2,204,500.00</b>
Dirección General de Seguridad Pública y Tránsito Municipal	83,600.00	41,800.00	41,800.00	<b>167,200.00</b>
Dirección General de Servicios Públicos Municipales	1,097,993.00	0.00	1,098,314.00	<b>2,196,307.00</b>
Dirección de Obras Públicas	4,157,911.00	2,004,511.00	2,153,401.00	<b>8,315,823.00</b>
Dirección de Cultura y Acción Cívica	86,650.00	0.00	86,650.00	<b>173,300.00</b>
Dirección de Deporte Municipal	295,500.00	34,000.00	261,500.00	<b>591,000.00</b>
Coordinación Municipal de Protección Civil	50,000.00	25,000.00	25,000.00	<b>100,000.00</b>
Dirección General de Desarrollo Municipal	270,372.00	60,189.00	220,189.00	<b>550,750.00</b>
DIF municipal	1,836,250.00	913,875.00	922,375.00	<b>3,672,500.00</b>
<b>Total</b>	<b>8,980,526.00</b>	<b>3,204,375.00</b>	<b>5,786,479.00</b>	<b>17,971,380.00</b>

FUENTE: H. XII Ayuntamiento de La Paz, Dirección General de Desarrollo Municipal, Dirección de Planeación y Operación.

La información estuvo validada por el C. P. José Juan Ríos Calderón.

ELABORÓ: Liliana Bareño Villa.

**Cuadro: III.1.46**

**Inversión de obras HÁBITAT por parte de dependencias estatales, en la ciudad de La Paz, B. C. Sur, 2006 (pesos)**

Colonia	Aportación federal	Aportación estatal	Aportación municipal	Total
DIF estatal	536,250.00	373,125.00	163,125.00	<b>1,072,500.00</b>
Instituto Sudcaliforniano de la Mujer	195,000.00	172,500.00	22,500.00	<b>390,000.00</b>
<b>Total</b>	<b>731,250.00</b>	<b>545,625.00</b>	<b>185,625.00</b>	<b>1,462,500.00</b>

FUENTE: H. XII Ayuntamiento de La Paz, Dirección General de Desarrollo Municipal, Dirección de Planeación y Operación.

La información estuvo validada por el C. P. José Juan Ríos Calderón.

ELABORÓ: Liliana Bareño Villa.

### Cuadro: III.1.47

**Inversión de obras HÁBITAT por parte de DIF Municipal por colonia, registrada por la Dirección de Planeación y Operación en la ciudad de La Paz, B. C. Sur, 2006 (pesos)**

Colonia	Aportación federal	Aportación estatal	Aportación municipal	Total
Marquez de León, Loma Obrera, Roma, Flores Magón, Guelatao y Navarro Rubio	375,000.00	187,500.00	187,500.00	<b>750,000.00</b>
Guelatao, Agustín Olachea, El Calandrio, El Cardonal, Navarro Rubio y Rosaura Zapata	31,250.00	15,625.00	15,625.00	<b>62,500.00</b>
El Calandrio	148,500.00	74,250.00	74,250.00	<b>297,000.00</b>
Rosaura Zapata	80,000.00	40,000.00	40,000.00	<b>160,000.00</b>
Agua Escondida	76,500.00	38,250.00	38,250.00	<b>153,000.00</b>
Loma Linda	106,500.00	53,250.00	53,250.00	<b>213,000.00</b>
Ciudad del Cielo	119,000.00	59,500.00	59,500.00	<b>238,000.00</b>
Vista Hermosa	136,500.00	64,000.00	72,500.00	<b>273,000.00</b>
Roma	146,500.00	73,250.00	73,250.00	<b>293,000.00</b>
Rosaura Zapata, Vista Hermosa, Loma Linda, Agua Escondida, El Cardonal, Navarro Rubio y Márquez de León	31,000.00	15,500.00	15,500.00	<b>62,000.00</b>
Loma Obrera	139,500.00	69,750.00	69,750.00	<b>279,000.00</b>
Márquez de León	21,500.00	10,750.00	10,750.00	<b>43,000.00</b>
Los Olivos	37,500.00	18,750.00	18,750.00	<b>75,000.00</b>
Guelatao	45,000.00	22,500.00	22,500.00	<b>90,000.00</b>
El Cardonal	188,500.00	94,250.00	94,250.00	<b>377,000.00</b>
Navarro Rubio	68,500.00	34,250.00	34,250.00	<b>137,000.00</b>
El Cardonal, Agua Escondida, Los Olivos y El Calandrio	45,000.00	22,500.00	22,500.00	<b>90,000.00</b>
Vista Hermosa, Loma Obrera, Lázaro Cárdenas, Márquez de León y Francisco Villa	40,000.00	20,000.00	20,000.00	<b>80,000.00</b>
<b>Total</b>	<b>1,836,250.00</b>	<b>913,875.00</b>	<b>922,375.00</b>	<b>3,672,500.00</b>

FUENTE: H. XII Ayuntamiento de La Paz, Dirección General de Desarrollo Municipal, Dirección de Planeación y Operación.

**OBSERVACIONES:**

En las colonias Márquez de León, Loma Obrera, Roma, Flores Magón, Guelatao y Navarro Rubio hubo dotación de estímulos económicos mensuales a la SENECTUD, en la Guelatao, Agustín Olachea, El Calandrio, El Cardonal, Navarro Rubio y Rosaura Zapata dotación de estímulos económicos mensuales a prestadores de servicio social, en El Calandrio taller de capacitación en panadería y pastelería, taller de capacitación de oficio de carpintería y taller de música para niños y jóvenes, en la Rosaura Zapata taller de capacitación en panadería y pastelería, taller de capacitación de oficio de herrería y taller de capacitación en alta costura, en Agua Escondida taller de capacitación en panadería y pastelería, taller para el desarrollo humano y productivo, en el ámbito familiar y social y taller de capacitación en peluquería para hombres, en la Loma linda taller de capacitación en cómputo, taller de capacitación en panadería y pastelería y taller de capacitación de cocina regional, en la Ciudad del Cielo taller de capacitación en cómputo, taller de música para niños y jóvenes y taller para el desarrollo humano y productivo, en el ámbito familiar y social, en Vista Hermosa taller de capacitación en cómputo, taller para el desarrollo humano y productivo, en el ámbito familiar y social, taller de capacitación en panadería y pastelería y taller de capacitación de cocina regional, en la Roma taller de capacitación en cómputo, curso de patines y patinetas y taller de capacitación de cocina regional, en Rosaura Zapata, Vista Hermosa, Loma Linda, Agua Escondida, El Cardonal, Navarro Rubio y Márquez Expo Hábitat 2006, en la Loma Obrera taller de capacitación musical, taller para el desarrollo humano y productivo, en el ámbito familiar y social, taller para la elaboración de artesanías y taller de capacitación en alta costura, en la Márquez de León taller para el desarrollo humano y productivo, en el ámbito familiar y social, en Los Olivos dotación de estímulos económicos mensuales a la SENECTUD, en la Guelatao taller de capacitación en peluquería para hombres y taller de capacitación en alta costura, El Cardonal taller de capacitación para la elaboración de artesanías y adquisición de equipamiento para centro de atención infantil, en la Navarro Rubio taller de capacitación para la elaboración de artesanías y taller de capacitación en alta costura, en El Cardonal, Agua Escondida, Los Olivos y El Calandrio hubo campañas de prevención contra la violencia hacia las mujeres, en Vista Hermosa, Loma Obrera, Lázaro Cárdenas, Márquez de León y Francisco Villa se otorgaron paquetes de material impreso.

La información estuvo validada por el C. P. José Juan Ríos Calderón.

ELABORÓ: Liliانا Bareño Villa.

**Cuadro: III.1.48**

**Inversión de obras HÁBITAT por parte del Organismo Operador Municipal del Sistema de Agua Potable, Alcantarillado y Saneamiento de La Paz, registrada por la Dirección de Planeación y Operación en la ciudad de La Paz, B. C. Sur, 2006 (pesos)**

Colonia	Aportación federal	Aportación estatal	Aportación municipal	Total
Lázaro Cárdenas, Loma Obrera, Loma Linda y Guadalupe Victoria	650,000.00	0.00	650,000.00	<b>1,300,000.00</b>
Rinconada Agustín Olachea	452,250.00	125,000.00	327,250.00	<b>904,500.00</b>
<b>Total</b>	<b>1,102,250.00</b>	<b>125,000.00</b>	<b>977,250.00</b>	<b>2,204,500.00</b>

FUENTE: H. XII Ayuntamiento de La Paz, Dirección General de Desarrollo Municipal, Dirección de Planeación y Operación.

OBSERVACIONES:

En las colonias Lázaro Cárdenas, Loma Obrera, Loma Linda y Guadalupe Victoria hubo adquisición de 2 camiones cisterna de 10,000 litros y en la Rinconada Agustín Olachea se amplió la red de agua potable y alcantarillado.

La información estuvo validada por el C. P. José Juan Ríos Calderón.

ELABORÓ: Liliana Bareño Villa.

**Cuadro: III.1.49**

**Inversión de obras HÁBITAT por parte de la Dirección General de Servicios Públicos Municipales, registrada por la Dirección de Planeación y Operación en el municipio de La Paz, B. C. Sur, 2006 (pesos)**

Colonia	Aportación federal	Aportación estatal	Aportación municipal	Total
Navarro Rubio, Agustín Olachea, Loma Obrera, Loma Linda, Lázaro Cárdenas, El Calandrio, Guelatao y Francisco Villa	400,000.00	0.00	400,000.00	<b>800,000.00</b>
Navarro Rubio, Agustín Olachea, Loma Obrera, Lázaro Cárdenas, El Calandrio, El Cardonal, El Mezquitito, Guelatao, Francisco Villa, Márquez de León y Rosaura Zapata	253,687.00	0.00	253,687.00	<b>507,374.00</b>
Centro de población del municipio de La Paz	237,806.00	0.00	238,127.00	<b>475,933.00</b>
La Paz, San Pedro, La Fortuna, Los Planes y San Juan de la Costa	206,500.00	0.00	206,500.00	<b>413,000.00</b>
<b>Total</b>	<b>1,097,993.00</b>	<b>0.00</b>	<b>1,098,314.00</b>	<b>2,196,307.00</b>

FUENTE: H. XII Ayuntamiento de La Paz, Dirección General de Desarrollo Municipal, Dirección de Planeación y Operación.

OBSERVACIONES:

En Navarro Rubio, Agustín Olachea, Loma Obrera, Loma Linda, Lázaro Cárdenas, El Calandrio, Guelatao y Francisco Villa hubo adquisición de camión recolector de basura de contenedores y adquisición de 20 contenedores para basura metálicos; en Navarro Rubio, Agustín Olachea, Loma Obrera, Lázaro Cárdenas, El Calandrio, El Cardonal, El Mezquitito, Guelatao, Francisco Villa, Márquez de León y Rosaura Zapata hubo campañas de limpieza comunitaria "saca tu escoba" y forestación comunitaria; en el Centro de población del municipio de La Paz hubo rehabilitación y reposición de luminarias para alumbrado público y en La Paz, San Pedro, La Fortuna, Los Planes y San Juan de la Costa hubo rehabilitación de calles y caminos para la ciudad de La Paz.

La información estuvo validada por el C. P. José Juan Ríos Calderón.

ELABORÓ: Liliana Bareño Villa.



**Cuadro: III.1.50**

**Inversión de obras HÁBITAT por parte de la Dirección General de Seguridad Pública y Tránsito Municipal, registrada por la Dirección de Planeación y Operación en la ciudad de La Paz, B. C. Sur, 2006 (pesos)**

Colonia	Aportación federal	Aportación estatal	Aportación municipal	Total
Vista Hermosa	8,800.00	4,400.00	4,400.00	<b>17,600.00</b>
Agustín Olachea	22,000.00	11,000.00	11,000.00	<b>44,000.00</b>
Márquez de León	30,800.00	15,400.00	15,400.00	<b>61,600.00</b>
Loma Linda	8,800.00	4,400.00	4,400.00	<b>17,600.00</b>
Guelatao y Lázaro Cárdenas	13,200.00	6,600.00	6,600.00	<b>26,400.00</b>
<b>Total</b>	<b>83,600.00</b>	<b>41,800.00</b>	<b>41,800.00</b>	<b>167,200.00</b>

FUENTE: H. XII Ayuntamiento de La Paz, Dirección General de Desarrollo Municipal, Dirección de Planeación y Operación.

OBSERVACIONES:

En la colonia Vista Hermosa hubo suministro y colocación de nomenclatura de calles, 20 piezas en 10 cruces; en Agustín Olachea hubo suministro y colocación de 50 nomenclaturas de calles; en Márquez de León hubo suministro y colocación de 70 nomenclaturas de calles; en Loma Linda hubo suministro y colocación de nomenclaturas de calles y en Guelatao y Lázaro Cárdenas hubo suministro y colocación de 30 nomenclaturas de calles.

La información estuvo validada por el C. P. José Juan Ríos Calderón.

ELABORÓ: Liliiana Bareño Villa.

**Cuadro: III.1.51**

**Inversión de obras HÁBITAT por parte de la Coordinación Municipal de Protección Civil, registrada por la Dirección de Planeación y Operación en la ciudad de La Paz, B. C. Sur, 2006 (pesos)**

Colonia	Aportación federal	Aportación estatal	Aportación municipal	Total
Navarro Rubio, Agustín Olachea, Loma Obrera, Lázaro Cárdenas, El Calandrio, El Cardonal, El Mezquitito, Guelatao, Francisco Villa, Márquez de León y Rosaura Zapata	50,000.00	25,000.00	25,000.00	<b>100,000.00</b>

FUENTE: H. XII Ayuntamiento de La Paz, Dirección General de Desarrollo Municipal, Dirección de Planeación y Operación.

OBSERVACIONES:

Hubo campañas para la educación y sensibilización para la prevención de desastres.

La información estuvo validada por el C. P. José Juan Ríos Calderón.

ELABORÓ: Liliiana Bareño Villa.

**Cuadro: III.1.52**

**Inversión de obras HÁBITAT por parte de la Dirección de Obras Públicas, registrada por la Dirección de Planeación y Operación en la ciudad de La Paz, B. C. Sur, 2006 (pesos)**

Colonia	Aportación federal	Aportación estatal	Aportación municipal	Total
Ciudad del Cielo	125,000.00	62,500.00	62,500.00	250,000.00
Navarro Rubio	366,000.00	183,000.00	183,000.00	732,000.00
Loma Linda	75,000.00	37,500.00	37,500.00	150,000.00
El Mezquitito	400,000.00	200,000.00	200,000.00	800,000.00
Guelatao	135,000.00	67,500.00	67,500.00	270,000.00
20 de noviembre	250,000.00	125,000.00	125,000.00	500,000.00
Roma II	496,555.00	248,278.00	248,278.00	993,111.00
El Cardonal	1,150,000.00	528,233.00	621,767.00	2,300,000.00
Flores Magón	100,000.00	50,000.00	50,000.00	200,000.00
Vista Hermosa	130,000.00	65,000.00	65,000.00	260,000.00
El Calandrio	175,000.00	87,500.00	87,500.00	350,000.00
Agua Escondida	300,000.00	150,000.00	150,000.00	600,000.00
Rosaura Zapata	150,000.00	75,000.00	75,000.00	300,000.00
Ampliación Agustín Olachea	250,000.00	125,000.00	125,000.00	500,000.00
Colonia Centro	55,356.00	0.00	55,356.00	110,712.00
<b>Total</b>	<b>4,157,911.00</b>	<b>2,004,511.00</b>	<b>2,153,401.00</b>	<b>8,315,823.00</b>

FUENTE: H. XII Ayuntamiento de La Paz, Dirección General de Desarrollo Municipal, Dirección de Planeación y Operación.

OBSERVACIONES:

En la colonia Ciudad del Cielo hubo ampliación de desarrollo comunitario, en la Navarro Rubio rehabilitación de centro de desarrollo comunitario, construcción complementaria en cancha de usos múltiples y rehabilitación de unidad deportiva, en Loma Linda construcción de sala de cómputo en centro de desarrollo comunitario, en El Mezquitito construcción de obra exterior en centro de desarrollo comunitario, construcción de cancha de usos múltiples, en la Guelatao construcción de obra exterior de centro de desarrollo comunitario, en la 20 de noviembre construcción de cancha de usos múltiples, en la Roma II construcción de escalinatas en callejón 1 y en callejón 2 y obras exteriores en centros de atención infantil, en El Cardonal construcción de complejo deportivo, construcción de obra exterior en centro de atención infantil y construcción de obra exterior en centro de desarrollo comunitario, en la Flores Magón construcción de alumbrado público en cancha de usos múltiples, en la Vista Hermosa construcción de obra exterior en centro de desarrollo comunitario, en El Calandrio rehabilitación de centro de desarrollo comunitario, en Agua Escondida habilitación de centro de desarrollo comunitario, en Rosaura Zapata rehabilitación de centro de desarrollo comunitario, en Ampliación Agustín Olachea construcción de barda perimetral y techumbre en centro de atención infantil y en la colonia Centro rehabilitación de barda perimetral en estadio de fútbol "Guaycura".

La información estuvo validada por el C. P. José Juan Ríos Calderón.

ELABORÓ: Liliana Bareño Villa.

**Cuadro: III.1.53**

**Inversión de obras HÁBITAT por parte de la Dirección General de Desarrollo Municipal, registrada por la Dirección de Planeación y Operación en el municipio de La Paz, B. C. Sur, 2006 (pesos)**

Colonia	Aportación federal	Aportación estatal	Aportación municipal	Total
Centro de población del municipio de La Paz	25,000.00	12,500.00	12,500.00	50,000.00
Navarro Rubio, Agustín Olachea, Loma Obrera, Lázaro Cárdenas, El Calandrio, El Cardonal, El Mezquitito, Guelatao, Francisco Villa, Márquez de León y Rosaura Zapata	195,372.00	17,689.00	177,689.00	390,750.00
Navarro Rubio y Agustín Olachea	50,000.00	30,000.00	30,000.00	110,000.00
<b>Total</b>	<b>270,372.00</b>	<b>60,189.00</b>	<b>220,189.00</b>	<b>550,750.00</b>

FUENTE: H. XII Ayuntamiento de La Paz, Dirección General de Desarrollo Municipal, Dirección de Planeación y Operación.

OBSERVACIONES:

En el centro de población de La Paz, B. C. Sur se aplicó el fortalecimiento para la operación de la agencia de desarrollo Hábitat, en Navarro Rubio, Agustín Olachea, Loma Obrera, Lázaro Cárdenas, El Calandrio, El Cardonal, El Mezquitito, Guelatao, Francisco Villa, Márquez de León, y Rosaura Zapata hubo talleres de promoción y capacitación para el desarrollo productivo, talleres de promoción y sensibilización en educación ambiental y campañas de promoción y sensibilización para el cuidado del agua, y en Navarro Rubio y Agustín Olachea hubo campañas de promoción para el desarrollo social y humano.

La información estuvo validada por el C. P. José Juan Ríos Calderón.

ELABORÓ: Liliana Bareño Villa.

**Cuadro: III.1.54**

**Inversión de obras HÁBITAT por parte de la Dirección de Deporte Municipal, registrada por la Dirección de Planeación y Operación en la ciudad de La Paz, B. C. Sur, 2006 (pesos)**

Colonia	Aportación federal	Aportación estatal	Aportación municipal	Total
Multipolígono	227,500.00	0.00	227,500.00	<b>455,000.00</b>
Navarro Rubio, Ciudad del Cielo, Agustín Olachea, Loma Obrera, Loma Linda, Lázaro Cárdenas, El Calandrio, Agua Escondida, El Cardonal, Flores Magón, Guelatao, Francisco Villa, Márquez de León y Rosaura Zapata	68,000.00	34,000.00	34,000.00	<b>136,000.00</b>
<b>Total</b>	<b>295,500.00</b>	<b>34,000.00</b>	<b>261,500.00</b>	<b>591,000.00</b>

FUENTE: H. XII Ayuntamiento de La Paz, Dirección General de Desarrollo Municipal, Dirección de Planeación y Operación.

OBSERVACIONES:

En Multipolígono hubo cursos de capacitación y equipamiento deportivo y en Navarro Rubio, Ciudad del Cielo, Agustín Olachea, Loma Obrera, Loma Linda, Lázaro Cárdenas, El Calandrio, Agua Escondida, El Cardonal, Flores Magón, Guelatao, Francisco Villa, Márquez de León y Rosaura Zapata hubo torneo multipoligonal de fútbol en la ciudad de La Paz.

La información estuvo validada por el C. P. José Juan Ríos Calderón.

ELABORÓ: Lilitana Bareño Villa.

**Cuadro: III.1.55**

**Inversión de obras HÁBITAT por parte de la Dirección de Cultura, registrada por la Dirección de Planeación y Operación en la ciudad de La Paz, B. C. Sur, 2006 (pesos)**

Colonia	Aportación federal	Aportación estatal	Aportación municipal	Total
Todos los polígonos	86,650.00	0.00	86,650.00	<b>173,300.00</b>

FUENTE: H. XII Ayuntamiento de La Paz, Dirección General de Desarrollo Municipal, Dirección de Planeación y Operación.

OBSERVACIONES:

Hubo equipamiento para el desarrollo de actividades.

La información estuvo validada por el C. P. José Juan Ríos Calderón.

ELABORÓ: Lilitana Bareño Villa.

### Cuadro: III.1.56

#### Inversión de obras HÁBITAT por parte de DIF Estatal por colonia, registrada por la Dirección de Planeación y Operación en la ciudad de La Paz, B. C. Sur, 2006 (pesos)

Colonia	Aportación federal	Aportación estatal	Aportación municipal	Total
Agustín Olachea, Loma Linda, Indeco y Mezquitito	71,250.00	35,625.00	35,625.00	<b>142,500.00</b>
Francisco Villa, Agustín Olachea, Loma Obrera, Navarro Rubio, Loma Linda, Lienzo Charro, Vista Hermosa, Guadalupe Victoria, Flores Magón, Lázaro Cárdenas, Márquez de León, La Escondida y Guelatao	130,000.00	65,000.00	65,000.00	<b>260,000.00</b>
Agustín Olachea, Navarro Rubio, El Calandrio, El Cardonal, Rosaura Zapata, Loma Linda	100,000.00	100,000.00	0.00	<b>200,000.00</b>
Navarro Rubio, Agustín Olachea, Loma Linda, Loma Obrera, El Calandrio, El Cardonal, El Mezquitito, La Escodida, Guelatao, Vista Hermosa, Rosaura Zapata, Popular Indeco, Lienzo Charro y Francisco Villa	110,000.00	110,000.00	0.00	<b>220,000.00</b>
Agustín Olachea, Navarro Rubio, Loma Linda, Loma Obrera, Rosaura Zapata y El Cardonal	125,000.00	62,500.00	62,500.00	<b>250,000.00</b>
<b>Total</b>	<b>536,250.00</b>	<b>373,125.00</b>	<b>163,125.00</b>	<b>1,072,500.00</b>

FUENTE: H. XII Ayuntamiento de La Paz, Dirección General de Desarrollo Municipal, Dirección de Planeación y Operación.

**OBSERVACIONES:**

En Agustín Olachea, Loma Linda, Indeco y Mezquitito se realizaron talleres de capacitación laboral para personas con discapacidad y servidores públicos del municipio; en Francisco Villa, Agustín Olachea, Loma Obrera, Navarro Rubio, Loma Linda, Lienzo Charro, Vista Hermosa, Guadalupe Victoria, Flores Magón, Lázaro Cárdenas, Márquez de León, La Escondida y Guelatao se realizaron talleres de formación de promotores comunitarios; en Agustín Olachea, Navarro Rubio, El Calandrio, El Cardonal, Rosaura Zapata, Loma Linda hubo equipamiento de unidad móvil para la prevención y rehabilitación; en Navarro Rubio, Agustín Olachea, Loma Linda, Loma Obrera, El Calandrio, El Cardonal, El Mezquitito, La Escodida, Guelatao, Vista Hermosa, Rosaura Zapata, Popular Indeco, Lienzo Charro y Francisco Villa hubo consultas y apoyo de aparatos auditivos y en Agustín Olachea, Navarro Rubio, Loma Linda, Loma Obrera, Rosaura Zapata y El Cardonal hubo campaña de prevención de conductas de riesgo entre adolescentes y jóvenes.

La información estuvo validada por el C. P. José Juan Ríos Calderón.

ELABORÓ: Lilitana Bareño Villa.

### Cuadro: III.1.57

#### Inversión de obras HÁBITAT por parte del Instituto Sudcaliforniano de la Mujer, registrada por la Dirección de Planeación y Operación en la ciudad de La Paz, B. C. Sur, 2006 (pesos)

Colonia	Aportación federal	Aportación estatal	Aportación municipal	Total
Agustín Olachea, Navarro Rubio y Ciudad del Cielo	45,000.00	22,500.00	22,500.00	<b>90,000.00</b>
Cobertura estatal	150,000.00	150,000.00	0.00	<b>300,000.00</b>
<b>Total</b>	<b>195,000.00</b>	<b>172,500.00</b>	<b>22,500.00</b>	<b>390,000.00</b>

FUENTE: H. XII Ayuntamiento de La Paz, Dirección General de Desarrollo Municipal, Dirección de Planeación y Operación.

**OBSERVACIONES:**

En las colonias Agustín Olachea, Navarro Rubio y Ciudad del Cielo hubo campañas de prevención contra la violencia hacia las mujeres y en la cobertura estatal lada 800, orientación telefónica para la salud y seguridad de las mujeres.

La información estuvo validada por el C. P. José Juan Ríos Calderón.

ELABORÓ: Lilitana Bareño Villa.

**Cuadro: III.1.58**  
**Inversión total ejercida, con recursos del ramo 33 (FORTAMUN)<sup>1/</sup>, en el municipio de La Paz, B.C.Sur, 2006**

Programa	Inversión ejercida
Fondo de Aportaciones para el Fortalecimiento Municipal	64,473,741.00

FUENTE: H. XII Ayuntamiento de La Paz, Dirección General de Desarrollo Municipal, Dirección de Planeación y Operación.  
 1/ FORTAMUN: Fondo de Aportaciones para el Fortalecimiento Municipal.  
 La información estuvo validada por el C. P. José Juan Ríos Calderón.  
 ELABORÓ: Liliana Bareño Villa.

**Cuadro: III.1.59**  
**Inversión ejercida, con recursos del ramo 33 (FORTAMUN)<sup>1/</sup> por parte de Tesorería Municipal, en la ciudad de La Paz, B.C.Sur, 2006**

Obras y acciones	Inversión ejercida
Otorgamiento de estímulos al personal de la Dirección General de Seguridad Pública y Tránsito Municipal	62,801,179.58

FUENTE: H. XII Ayuntamiento de La Paz, Dirección General de Desarrollo Municipal, Dirección de Planeación y Operación.  
 1/ FORTAMUN: Fondo de Aportaciones para el Fortalecimiento Municipal.  
 ELABORÓ: Liliana Bareño Villa.

**Cuadro: III.1.60**  
**Inversión ejercida, con recursos del ramo 33 (FORTAMUN)<sup>1/</sup> por parte de la Dirección General de Servicios Públicos Municipales, en el municipio de La Paz, B.C.Sur, 2006**

Obras y acciones	Inversión ejercida
Adquisición de 2 camiones canastilla, para la rehabilitación de alumbrado público	1,536,781.42
Rehabilitación y mantenimiento del relleno sanitario de la comunidad de Todos Santos <sup>2/</sup>	0.00

FUENTE: H. XII Ayuntamiento de La Paz, Dirección General de Desarrollo Municipal, Dirección de Planeación y Operación.  
 1/ FORTAMUN: Fondo de Aportaciones para el Fortalecimiento Municipal.  
 2/ Reprogramado para el 2007.  
 ELABORÓ: Liliana Bareño Villa.

**Cuadro: III.1.61**  
**Inversión ejercida, con recursos del ramo 33 (FORTAMUN)<sup>1/</sup> por parte de la Dirección de Fomento Económico y Medio Ambiente, en el municipio de La Paz, B.C.Sur, 2006**

Obras y acciones	Inversión ejercida
Elaboración del Plan de Ordenamiento Ecológico del municipio de La Paz	70,000.00
Elaboración de planes de regularización de rellenos sanitarios de las ciudades de La Paz y Todos Santos	65,780.00

FUENTE: H. XII Ayuntamiento de La Paz, Dirección General de Desarrollo Municipal, Dirección de Planeación y Operación.  
 1/ FORTAMUN: Fondo de Aportaciones para el Fortalecimiento Municipal.  
 OBSERVACIONES:  
 Reprogramado para el 2007.  
 ELABORÓ: Liliana Bareño Villa.

**Cuadro: III.1.62**

**Inversión total ejercida, con recursos del ramo 33 (FAISM)<sup>1/</sup>, en el municipio de La Paz, B.C.Sur, 2006**

Programa	Inversión ejercida
Fondo de Aportaciones para la Infraestructura Social Municipal	17,149,700.18

FUENTE: H. XII Ayuntamiento de La Paz, Dirección General de Desarrollo Municipal, Dirección de Planeación y Operación.

1/ FAISM: Fondo de Aportaciones para la Infraestructura Social Municipal.

La información estuvo validada por el C. P. José Juan Ríos Calderón.

ELABORÓ: Liliana Bareño Villa.

**Cuadro: III.1.63**

**Inversión ejercida, con recursos del ramo 33 (FAISM)<sup>1/</sup> por parte de la Dirección de Obras Públicas, en el municipio de La Paz, B.C.Sur, 2006**

Obras y acciones	Inversión ejercida
Construcción de guarniciones y banquetas en el boulevard de San Juan de Los Planes <sup>2/</sup>	631,647.78
Construcción de muro de contención en la colonia Colina de la Cruz en la ciudad de La Paz <sup>2/</sup>	134,499.99
Construcción de muro de contención en la colonia Guadalupe Victoria en la ciudad de La Paz <sup>2/</sup>	1,188,809.26
Programa de mejoramiento de vivienda (construcción) <sup>3/</sup>	1,580,698.19
Programa de mejoramiento de vivienda (rehabilitación) <sup>3/</sup>	299,999.97
Construcción de banquetas en la colonia Vicente Guerrero <sup>4/</sup>	99,805.36
Construcción de muro de contención en la calle Melitón Albáñez entre Morelos y Victoria <sup>4/</sup>	150,500.00
Construcción de gaviones de mampostería en la colonia Ciudad del Cielo <sup>4/</sup>	442,914.70
Construcción de escalinatas en el poblado de San Bartolo <sup>4/</sup>	144,606.45
Construcción de carril de desaceleración en el boulevard Agustín Olachea <sup>4/</sup>	139,327.74
Construcción de escalinatas y muro de mampostería en la colonia Ciudad del Cielo <sup>4/</sup>	268,352.23
Construcción de paso peatonal en el arroyo Santa Rita <sup>4/</sup>	399,488.21
Señalización en el libramiento sur <sup>4/</sup>	198,770.00
Construcción de alumbrado público en el libramiento sur	995,330.43
<b>Total</b>	<b>6,674,750.31</b>

FUENTE: H. XII Ayuntamiento de La Paz, Dirección General de Desarrollo Municipal, Dirección de Planeación y Operación.

1/ FAISM: Fondo de Aportaciones para la Infraestructura Social Municipal.

2/ Programa de Urbanización Municipal.

3/ Programa de Mejoramiento de Vivienda.

4/ Programa de Reprogramación de Recursos, ejercicio 2005.

La información estuvo validada por el C. P. José Juan Ríos Calderón.

ELABORÓ: Liliana Bareño Villa.

**Cuadro: III.1.64**

**Inversión ejercida, con recursos del ramo 33 (FAISM)<sup>1/</sup> por parte del Organismo Operador Municipal del Sistema de Agua Potable, Alcantarillado y Saneamiento de La Paz, en el municipio de La Paz, B.C.Sur, 2006**

Obras y acciones	Inversión ejercida
Rehabilitación de tanque de regularización de agua potable en la colonia Ciudad del Cielo <sup>2/</sup>	120,341.08
Ampliación de la red de agua potable en la colonia Rodrigo Montañó <sup>2/</sup>	111,745.77
Ampliación de la red de alcantarillado en la colonia Loma Obrera <sup>2/</sup>	46,350.54
Automatización de equipos de bombeo en pozos en la colonia Los Bledales <sup>2/</sup>	1,124,319.78
Ampliación de red de agua potable en la colonia Loma Obrera <sup>3/</sup>	21,198.22
Ampliación de la red de alcantarillado en San Juan de Los Planes <sup>3/</sup>	292,464.97
<b>Total</b>	<b>1,716,420.36</b>

FUENTE: H. XII Ayuntamiento de La Paz, Dirección General de Desarrollo Municipal, Dirección de Planeación y Operación.

1/ FAISM: Fondo de Aportaciones para la Infraestructura Social Municipal.

2/ Programa de Agua Potable y Alcantarillado.

3/ Programa de Reprogramación de Recursos, ejercicio 2005.

La información estuvo validada por el C. P. José Juan Ríos Calderón.

ELABORÓ: Liliana Bareño Villa.

**Cuadro: III.1.65**

**Inversión ejercida, con recursos del ramo 33 (FAISM)<sup>1/</sup> por parte de la Dirección de Desarrollo Rural Sustentable, en el municipio de La Paz, B.C.Sur, 2006**

Obras y acciones	Inversión ejercida
Adquisición de plantas solares para equipamiento de talleres de artesanías <sup>2/</sup>	200,000.00
Apoyo a proyectos productivos en comunidades rurales <sup>3/</sup>	958,500.29
Construcción de silos en zonas rurales <sup>3/</sup>	100,000.00
Adquisición de equipos y materiales para pesca en apoyo a pescadores ribereños <sup>3/</sup>	100,000.00
Rehabilitación de equipos fotovoltaicos en diversas delegaciones del municipio de La Paz <sup>4/</sup>	145,350.60
<b>Total</b>	<b>1,503,850.89</b>

FUENTE: H. XII Ayuntamiento de La Paz, Dirección General de Desarrollo Municipal, Dirección de Planeación y Operación.

1/ FAISM: Fondo de Aportaciones para la Infraestructura Social Municipal.

2/ Programa de Electrificación Rural y de Colonias Pobres.

3/ Programa de Infraestructura Productiva Rural.

4/ Programa de Reprogramación de Recursos, ejercicio 2005.

La información estuvo validada por el C. P. José Juan Ríos Calderón.

ELABORÓ: Liliana Bareño Villa.

**Cuadro: III.1.66**

**Inversión ejercida, con recursos del ramo 33 (FAISM)<sup>1/</sup> por parte de la Dirección General de Desarrollo Municipal, en el municipio de La Paz, B.C.Sur, 2006**

Obras y acciones	Inversión ejercida
Ampliación de la red de energía eléctrica en colonias y comunidades <sup>2/</sup>	4,766,250.00
Equipamiento y acondicionamiento de espacios físicos en las oficinas <sup>3/</sup>	294,170.82
Supervisión de obras del Fondo de Aportaciones para la Infraestructura Social Municipal, ejercicio 2006 <sup>4/</sup>	439,308.35
Recursos no ejercidos y reprogramados para el ejercicio 2004	1,754,949.45
<b>Total</b>	<b>7,254,678.62</b>

FUENTE: H. XII Ayuntamiento de La Paz, Dirección General de Desarrollo Municipal, Dirección de Planeación y Operación.

1/ FAISM: Fondo de Aportaciones para la Infraestructura Social Municipal.

2/ Programa de Electrificación Rural y de Colonias Pobres.

3/ Programa de Desarrollo Institucional.

4/ Programa de Gastos Indirectos.

La información estuvo validada por el C. P. José Juan Ríos Calderón.

ELABORO: Liliana Bareño Villa.



**Cuadro: III.1.67**

**Denuncias, inspecciones, opiniones, reportes y dictámenes, registradas por la Dirección de Fomento Económico y Medio Ambiente en el municipio de La Paz, B. C. Sur, 2006**

Mes	Denuncias populares recibidas	Inspecciones realizadas	Opiniones técnicas	Reportes técnicos	Dictámenes
Enero	15	17	0	5	7
Febrero	11	7	1	1	10
Marzo	9	46	0	2	13
Abril	6	21	1	0	0
Mayo	9	13	3	1	8
Junio	7	13	0	1	10
Julio	15	23	0	2	9
Agosto	8	11	3	0	6
Septiembre	7	8	0	1	15
Octubre	7	6	1	0	12
Noviembre	6	14	0	0	7
Diciembre	9	7	2	0	3
<b>Total</b>	<b>109</b>	<b>186</b>	<b>11</b>	<b>13</b>	<b>100</b>

FUENTE: H. XII Ayuntamiento de La Paz, Dirección General de Desarrollo Municipal, Dirección de Fomento Económico y Medio Ambiente.

OBSERVACIONES:

La información estuvo validada por la Lic. María Elena Yee Savín.

ELABORÓ: Liliana Bareño Villa.

**Cuadro: III.1.68**

**Actividades de promoción ambiental, internas y externas, registradas por la Dirección de Fomento Económico y Medio Ambiente en la ciudad de La Paz, B. C. Sur, 2006**

Mes	Actividades de promoción ambiental	
	Internas	Externas
Enero-Junio	1	10
Julio-Diciembre	2	14
<b>Total</b>	<b>3</b>	<b>24</b>

FUENTE: H. XII Ayuntamiento de La Paz, Dirección General de Desarrollo Municipal, Dirección de Fomento Económico y Medio Ambiente.

La información estuvo validada por la Lic. María Elena Yee Savín.

ELABORÓ: Liliana Bareño Villa.

**Cuadro: III.1.69**

**Actividades de capacitación de educación ambiental, internas y externas, registradas por la Dirección de Fomento Económico y Medio Ambiente en la ciudad de La Paz, B. C. Sur, mayo-diciembre 2006**

Mes	Actividades de capacitación de educación ambiental	
	Internas	Externas
Mayo-Junio	0	14
Agosto-October	0	15
Noviembre-Diciembre	1	7
<b>Total</b>	<b>1</b>	<b>36</b>

FUENTE: H. XII Ayuntamiento de La Paz, Dirección General de Desarrollo Municipal, Dirección de Fomento Económico y Medio Ambiente.

La información estuvo validada por la Lic. María Elena Yee Savín.

ELABORÓ: Liliana Bareño Villa.

**Cuadro: III.1.70**

**Campañas de limpieza registradas por la Dirección de Fomento Económico y Medio Ambiente en la ciudad de La Paz, B. C. Sur, mayo-diciembre 2006**

Mes	Campañas de limpieza
Mayo-Junio	3
Noviembre-Diciembre	4
<b>Total</b>	<b>7</b>

FUENTE: H. XII Ayuntamiento de La Paz, Dirección General de Desarrollo Municipal, Dirección de Fomento Económico y Medio Ambiente.

La información estuvo validada por la Lic. María Elena Yee Savín.

ELABORÓ: Liliana Bareño Villa.

**Cuadro: III.1.71**  
**Solicitudes de apoyos del FOMAPP<sup>1/</sup>**  
**recibidas, autorizadas, aceptadas por zona y**  
**aceptadas por género registradas por la**  
**Dirección de Fomento Económico y Medio**  
**Ambiente en el municipio de La Paz, B. C.**  
**Sur, 2006**

Solicitudes	Número de solicitudes
Solicitudes recibidas	10
Solicitudes autorizadas	10
Solicitudes aceptadas en la zona urbana	8
Solicitudes aceptadas en la zona rural	2
Solicitudes aceptadas para Mujeres	4
Solicitudes aceptadas para hombres	6

FUENTE: H. XII Ayuntamiento de La Paz, Dirección General de Desarrollo Municipal, Dirección de Fomento Económico y Medio Ambiente.

1/ Fondo Municipal de Apoyo a Proyectos Productivos.

La información estuvo validada por la Lic. María Elena Yee Savín.

ELABORÓ: Liliana Bareño Villa.

**Cuadro: III.1.72**

**Eventos turísticos que ha participado y organizado el Departamento de Turismo registrados por la Dirección de Fomento Económico y Medio Ambiente en el municipio de La Paz, B. C. Sur, 2006**

Mes	Eventos turísticos realizados	
	Participado	Organizado
Enero-abril	2	5
Mayo-agosto	3	7
Septiembre-diciembre	2	11
<b>Total</b>	<b>7</b>	<b>23</b>

FUENTE: H. XII Ayuntamiento de La Paz, Dirección General de Desarrollo Municipal, Dirección de Fomento Económico y Medio Ambiente.  
 La información estuvo validada por la Lic. María Elena Yee Savín.  
 ELABORÓ: Lilibiana Bareño Villa.

**Cuadro: III.1.73**

**Lugares con oferta turística en La Paz, Los Barriles, Todos Santos, El Pescadero, La Ventana y El Triunfo registrados por la Dirección de Fomento Económico y Medio Ambiente en el municipio de La Paz, B. C. Sur, 2006**

Localidad	Oferta turística
La Paz <sup>1/</sup>	141
Los Barriles <sup>2/</sup>	15
Todos Santos <sup>2/</sup>	27
El Pescadero <sup>3/</sup>	7
La Ventana <sup>2/</sup>	5
El Triunfo <sup>2/</sup>	1
<b>Total</b>	<b>196</b>

FUENTE: H. XII Ayuntamiento de La Paz, Dirección General de Desarrollo Municipal, Dirección de Fomento Económico y Medio Ambiente.

1/ Hoteles, casas rodantes, marinas, agencias de servicios especializados, car rental, desarrollos turísticos, campos de golf, bares, restaurantes de comida mexicana, restaurantes de mariscos, cafeterías, restaurantes de comida francesa, restaurantes de comida japonesa, restaurantes de comida italiana, restaurantes vegetarianos, restaurantes orientales, restaurantes mediterráneos y de comida rápida.

2/ Hoteles y restaurantes.

3/ Hoteles, restaurantes y bares.

La información estuvo validada por la Lic. María Elena Yee Savín.

ELABORÓ: Lilibiana Bareño Villa.

**Cuadro: III.1.74**

**Flujo de turistas nacionales y extranjeros registrados en la Dirección de Fomento Económico y Medio Ambiente en el municipio de La Paz, B. C. Sur, 2006**

Mes	Flujo de turistas	
	Nacionales	Extranjeros
Enero-Junio	103,845	28,159
Julio-Diciembre	48,536	16,423
<b>Total</b>	<b>152,381</b>	<b>44,582</b>

FUENTE: H. XII Ayuntamiento de La Paz, Dirección General de Desarrollo Municipal, Dirección de Fomento Económico y Medio Ambiente.

La información estuvo validada por la Lic. María Elena Yee Savín.

ELABORÓ: Liliana Bareño Villa.

**Cuadro: III.1.75**

**Derrama económica del sector turístico registrado en la Dirección de Fomento Económico y Medio Ambiente en el municipio de La Paz, B. C. Sur, 2006 (pesos)**

Mes	Derrama económica
Enero-Junio	91,428,600.00
Julio-Diciembre	31,207,400.00
<b>Total</b>	<b>122,636,000.00</b>

FUENTE: H. XII Ayuntamiento de La Paz, Dirección General de Desarrollo Municipal, Dirección de Fomento Económico y Medio Ambiente.

La información estuvo validada por la Lic. María Elena Yee Savín.

ELABORÓ: Liliana Bareño Villa.

**Cuadro: III.1.76**

**Actividades registradas, por la Dirección de Desarrollo Rural Sustentable en el municipio de La Paz, B. C. Sur, 2006**

Actividades	Enero	Febrero	Marzo	Abril	Mayo	Junio	Julio	Agosto	Septiembre	Octubre	Noviembre	Diciembre	Total
Asesoría, atención personalizada a productores y habitantes del área rural	52	59	76	45	57	51	58	342	60	50	166	79	<b>1,095</b>
Asistencia a eventos coordinados por la Dirección General de Desarrollo Municipal	0	0	0	0	0	1	1	1	0	0	5	3	<b>11</b>
Cursos, talleres de capacitación y formación técnica	0	3	4	5	3	8	6	5	6	5	7	4	<b>56</b>
Elaboración de actas de entrega-recepción programa Alianza Contigo 2005	0	0	0	0	6	0	2	1	0	2	5	3	<b>19</b>
Elaboración de actas de entrega-recepción programa Alianza Contigo ejercicio 2006, FAISM, programa Sorgo Forrajero, programa Emergente de atención a la sequía												63	<b>63</b>
Entrega de apoyos económicos, habitantes del área rural del fondo municipal	0	0	0	1	2	1	304	3	7	152	142	44	<b>656</b>
Foros, seminarios, congresos, simposium y otros	1	1	0	2	0	2	2	0	1	2	3	1	<b>15</b>
Gestión de diversos asuntos ante dependencias estatales, federales, instituciones, organizaciones	3	2	5	1	4	1	3	1	2	4	10	4	<b>40</b>
Jornadas de limpieza	0	0	0	1	0	1	0	1	0	1	6	0	<b>10</b>
Oficios de contestación a solicitudes individuales del área rural	12	15	14	11	7	3	4	3	2	2	0	8	<b>81</b>
Reuniones de seguimiento, diferentes asuntos que maneja esta dirección	1	1	1	1	1	1	1	1	1	1	10	15	<b>35</b>
Reuniones de trabajo, comisión técnica y de evaluación del consejo para el desarrollo rural sustentable	0	0	0	0	0	1	1	0	0	0	0	0	<b>2</b>
Reuniones de trabajo, grupo de trabajo Subcomité de Pesca y Acuicultura	0	0	1	0	1	2	2	2	0	0	0	1	<b>9</b>
Reuniones de trabajo internas	1	1	1	1	1	1	1	1	1	1	4	2	<b>16</b>
Reuniones de trabajo, dependencias estatales, federales, instituciones, organizaciones	7	9	9	10	10	7	12	10	10	8	19	11	<b>122</b>
Reuniones de vinculación, dependencias federales, instituciones, organizaciones	2	4	4	6	1	3	3	8	4	4	4	5	<b>48</b>
Visitas a comunidades rurales	8	8	9	3	4	4	6	6	5	4	14	20	<b>91</b>
Elaboración de actas de entrega-recepción programas federales municipalizados (FAISM, PET, PROGRAMAS DE ATENCIÓN EMERGENTE)											10	19	<b>29</b>
<b>Total</b>	<b>87</b>	<b>103</b>	<b>124</b>	<b>87</b>	<b>97</b>	<b>87</b>	<b>406</b>	<b>385</b>	<b>99</b>	<b>236</b>	<b>405</b>	<b>282</b>	<b>2,398</b>

FUENTE: H. XII Ayuntamiento de La Paz, Dirección General de Desarrollo Municipal, Dirección de Desarrollo Rural Sustentable.  
La Información estuvo validada por el Ing. Felipe de Jesús Ruiz González.  
ELABORÓ: Lilitana Bareño Villa.

**Cuadro: III.1.77**  
**Sacrificio de ganado registrados en el municipio de**  
**La Paz, B. C. Sur, 2006 (cabezas)**

Mes	Bovino	Porcino
Enero	707	308
Febrero	701	392
Marzo	694	459
Abril	602	354
Mayo	859	422
Junio	834	382
Julio	674	403
Agosto	623	401
Septiembre	628	330
Octubre	735	401
Noviembre	747	474
Diciembre	801	545
<b>Total</b>	<b>8,605</b>	<b>4,871</b>

FUENTE: H. XII Ayuntamiento de La Paz, Secretaría General, Rastro Frigorífico.

OBSERVACIONES:

Los datos son aproximados.

La información estuvo validada por el M. V. Z. Francisco Rubio Barrera.

ELABORÓ: Liliانا Bareño Villa.

**Cuadro: III.1.78**  
**Rendimiento en canal registrado por el Rastro**  
**Frígorigo en el municipio de La Paz, 2006**  
**(kilogramos)**

Mes	Bovino	Porcino
Enero	177,241	30,477
Febrero	167,721	31,347
Marzo	189,320	35,107
Abril	151,336	27,777
Mayo	180,564	28,700
Junio	177,174	28,839
Julio	163,519	29,544
Agosto	161,534	29,886
Septiembre	142,226	28,586
Octubre	150,929	30,688
Noviembre	149,883	38,344
Diciembre	166,533	39,993
<b>Total</b>	<b>1,977,980</b>	<b>379,288</b>

FUENTE: H. XII Ayuntamiento de La Paz, Secretaría General, Rastro Frigorífico.

OBSERVACIONES:

Los datos son aproximados.

La información estuvo validada por el M. V. Z. Francisco Rubio Barrera.

ELABORÓ: Liliانا Bareño Villa.

**Cuadro: III.1.79**

**Ingresos por derechos y total de adeudos, registrados en los Mercados Municipales de la ciudad de La Paz, B. C. Sur, 2006 (pesos)**

Mes	Ingresos			Adeudo		
	Mercado Nicolás Bravo	Mercado Francisco I. Madero	Mercado Agustín Olachea Avilés	Mercado Nicolás Bravo	Mercado Francisco I. Madero	Mercado Agustín Olachea Avilés
Enero	12,534.00	76,451.00	36,080.00	93,280.00	113,479.00	54,295.00
Febrero	13,023.00	24,514.00	14,478.00	92,784.00	54,899.00	77,827.00
Marzo	19,604.00	9,788.00	31,483.00	101,099.00	29,494.00	39,630.00
Abril	13,342.00	13,702.00	18,974.00	96,897.00	135,235.00	62,971.00
Mayo	18,082.00	22,781.00	24,792.00	100,167.00	212,604.00	68,312.00
Junio	18,955.00	28,197.00	21,946.00	105,276.00	211,322.00	78,119.00
Julio	14,604.00	34,808.00	19,873.00	110,026.00	208,399.00	90,777.00
Agosto	19,550.00	27,657.00	27,507.00	107,231.00	200,408.00	89,915.00
Septiembre	22,694.00	37,340.00	23,081.00	106,658.00	181,461.00	89,938.00
Octubre	15,247.00	30,228.00	23,178.00	113,057.00	186,129.00	88,216.00
Noviembre	16,513.00	19,995.00	20,153.00	117,638.00	192,479.00	92,559.00
Diciembre	20,198.00	101,078.00	52,287.00	80,263.00	166,110.00	101,662.00
<b>Total</b>	<b>204,346.00</b>	<b>426,539.00</b>	<b>313,832.00</b>	<b>1,224,376.00</b>	<b>1,892,019.00</b>	<b>934,221.00</b>

FUENTE: H. XII Ayuntamiento de La Paz, Secretaría General, Coordinación de Mercados Municipales.

La información estuvo validada por el C. Enrique Javier Romero González.

ELABORÓ: Liliana Bareño Villa.



**Cuadro: III.1.80**

**Giros comerciales por mercado, registrados por la Coordinación de Mercados en la ciudad de La Paz, B. C. Sur, 2006**

Giro Comercial	Mercados			Total
	Nicolás Bravo	Francisco I. Madero	Agustín Olachea Avilés	
Abarrotes	4	0	2	6
Artesanías	0	2	0	2
Artículos de piel	0	5	0	5
Baños	0	1	0	1
Bodegas	1	5	0	6
Bolería	0	1	0	1
Cafeterías	1	0	1	2
Carnicerías	5	7	7	19
Carnitas	1	0	0	1
Cerrajerías	0	0	1	1
Cremerías	2	1	3	6
Deportes	0	1	0	1
Ferreterías	0	1	0	1
Fruterías	3	5	4	12
Huaracherías	1	0	2	3
Joyerías	1	0	0	1
Jugos	3	4	1	8
Loncherías	7	5	8	20
Mercerías	0	3	2	5
Novedades	2	0	0	2
Peluquerías	1	1	1	3
Pescaderías	7	7	6	20
Plásticos	1	0	0	1
Pollerías	2	4	1	7
Relojerías	1	0	0	1
Revistas	1	1	1	3
Ropa	2	20	4	26
Rosticerías	0	0	1	1
Semillas	1	0	1	2
Tortillerías	1	1	1	3
Zapaterías	1	5	2	8
<b>Total</b>	<b>49</b>	<b>80</b>	<b>49</b>	<b>178</b>

FUENTE: H. XII Ayuntamiento de La Paz, Secretaría General, Coordinación de Mercados Municipales.

La información estuvo validada por el C. Enrique Javier Romero González.

ELABORÓ: Liliana Bareño Villa.

**Cuadro: III.1.81**  
**Consumo de gasolina registrado por la**  
**Dirección de Adquisiciones y Servicios en el**  
**municipio de La Paz, B. C. Sur, 2006**

Mes	Litros	Importe (pesos)
Enero	167,178.81	1,035,952.50
Febrero	168,438.95	1,047,465.60
Marzo	163,376.00	1,019,565.60
Abril	164,493.10	1,019,442.47
Mayo	197,095.40	1,237,830.00
Junio	175,727.00	1,108,560.00
Julio	174,189.00	1,101,230.00
Agosto	154,780.00	982,850.00
Septiembre	165,075.00	1,051,530.00
Octubre	181,526.00	1,159,170.00
Noviembre	153,188.66	983,420.00
Diciembre	134,097.83	863,590.00
<b>Total</b>	<b>1,999,165.75</b>	<b>12,610,606.17</b>

FUENTE: H. XII Ayuntamiento de La Paz, Oficialía Mayor, Dirección de Adquisiciones y Servicios.

La información estuvo validada por el C. Oscar G. Reyes García.

ELABORÓ: Liliana Bareño Villa.

**Cuadro: III.1.82**

**Situación de las licitaciones y concursos, registrada por la Dirección de Adquisiciones y Servicios, al cierre de 2006**

Bienes licitados	Presupuesto base	Propuesta ganadora	Ahorro	Programa
2,610 pólizas de seguro de vida	850,000	725,676	124,324	Recursos propios
72 pólizas de seguro para vehículos	650,000	516,046	133,954	Recursos propios
Pintura para tráfico	600,000	468,120	131,880	Recursos propios
350 toneladas de cemento gris	800,000	700,000	100,000	Recursos propios
Papelería oficial en formas continuas	1,030,000	887,696	142,304	Recursos propios
Camión recolector y 20 contenedores	800,000	761,250	38,750	Hábitat
2 camiones seminuevos	0	0	0	Recursos propios
1,197 uniformes	925,468	709,633	215,835	Recursos propios
Material deportivo	0	0	0	Hábitat
38 equipos de cómputo	276,000	181,725	94,275	Hábitat
2 grúas canastilla	1,476,292	1,536,781	-60,489	Fortamun
1,707 uniformes deportivos	750,000	685,408	64,592	Recursos propios
Material de limpieza	179,000	156,177	22,823	Hábitat
2 vehículos modelo 2007	320,000	288,750	31,250	Recursos propios
<b>Total</b>	<b>8,656,760</b>	<b>7,617,262</b>	<b>1,039,498</b>	

FUENTE: H. XII Ayuntamiento de La Paz, Oficialía Mayor, Dirección de Adquisiciones y Servicios.

OBSERVACIONES:

FORTAMUN: Fondo de Aportaciones para el Fortalecimiento Municipal o Municipios.

HÁBITAT: Programa Federal de la Secretaría de Desarrollo Social (SEDESOL).

La información estuvo validada por el C. Oscar G. Reyes García.

ELABORÓ: Liliana Bareño Villa.

**Cuadro: III.1.83**

**Número de impresiones de formas y formatos por dependencia, registrado por los talleres gráficos municipales, 2006**

Dependencia	Enero	Febrero	Marzo	Abril	Mayo	Junio	Julio	Agosto	Septiembre	Octubre	Noviembre	Diciembre	Total
Dirección General de Seguridad Pública y Tránsito	59,000	106,000	34,000	70,000	29,000	110,000	41,000	105,000	69,000	29,000	65,000	10,000	727,000
Dirección General de Servicios Públicos	5,000	0	42,000	10,000	10,000	14,000	5,000	20,500	22,000	67,000	0	3,000	198,500
Dirección del Deporte	0	2,000	0	0	0	0	0	0	0	0	4,600	0	6,600
Coordinación de Inspección Fiscal	0	0	2,000		2,000	6,000	0	0	20,000	0	0	0	30,000
DIF	1,500	10,000	1,000	2,000	12,000	7,000	20,600	3,650	800	500	3,100	6,000	68,150
Dirección de Atención Ciudadana	8,000	0	300	0	1,000	2,000	0	2,000	0	0	0	0	13,300
Dirección de Catastro	0	0	0	0	0	0	0	0	2,500	0	0	0	2,500
Dirección de Obras Públicas	0	12,000	0	3,000	4,500	7,000	17,500	3,000	0	6,000	0	0	53,000
Dirección de Asentamientos Humanos	0	8,000	6,000	0	0	600	3,000	3,000	6,600	0	0	0	27,200
Dirección de Adquisiciones y Servicios	18,000	11,000	18,000	5,000	67,000	16,000	11,000	27,500	26,000	0	15,000	8,000	222,500
Dirección de Recursos Humanos	3,000	0	0	0	0	5,000	0	4,500	0	0	0	0	12,500
Dirección de Ingresos	81,000	29,000	40,000	50,000	35,000	36,000	42,000	24,000	38,000	50,000	0	24,000	449,000
Secretaría General	2,000	0	0	0	7,000	0	0	0	0	0	4,000	0	13,000
Contraloría	0	0	0	0	0	0	0	0	0	0	0	0	0
Registro Civil 07	2,000	0	0	0	0	2,500		2,000	1,400	1,000	500	0	9,400
Registro Civil 01	0	4,000	0	0	0	2,500	1,000	1,000	3,100	3,000	0	0	14,600
Mercado Agustín Olachea Avilés	0	0	400	0	0	0	0	0	0	0	0	0	400
H. Bomberos	0	0	4,000	0	0	0	0	0	2,500	0	0	0	6,500
Dirección de Egresos	0	1,000	0	0	0	0	0	0	0	0	0	0	1,000
Coordinación de Informática	2,000	0	0	0	0	0	0	0	0	0	0	0	2,000
Parque Funeral Jardines del Recuerdo	0	0	0	4,000	4,000	0	0	1,000	0	0	0	0	9,000
Dirección del Registro Público, de la Propiedad y del Comercio	40,000	0	0	0	0	0	0	3,500	0	0	0	0	43,500
Oficialía Mayor	0	0	0	0	0	2,000	0	0	0	0	0	0	2,000
Dirección de Cultura y Acción Cívica.	0	0	0	0	0	4,000	0	0	0	0	0	0	4,000
Junta Municipal de Reclutamiento	0	0	0	0	0	4,000	0	0	0	0	0	0	4,000
Coordinación de Espectáculos Públicos	0	0	0	0	0	12,000	0	0	0	0	0	1000	13,000
Mercado Nicolás Bravo	0	0	0	0	0	0	0	0	0	0	4,000	0	4,000
Mercado Francisco I. Madero	0	0	0	0	0	0	300	0	0	0	4,000	0	4,300
<b>Total</b>	<b>221,500</b>	<b>183,000</b>	<b>147,700</b>	<b>144,000</b>	<b>171,500</b>	<b>230,600</b>	<b>141,400</b>	<b>200,650</b>	<b>191,900</b>	<b>156,500</b>	<b>100,200</b>	<b>52,000</b>	<b>1,940,950</b>

FUENTE: H. XII Ayuntamiento de La Paz, Oficialía Mayor, Dirección de Adquisiciones y Servicios.

La información estuvo validada por el C. Oscar G. Reyes García.

ELABORÓ: Liliana Bareño Villa.

**Cuadro: III.1.84**

**Informe de servicios prestados a oficinas y dependencias municipales, registrado por la Dirección de Adquisiciones y Servicios, 2006**

Mes	Trabajos de carpintería	Trabajos de electricidad	Trabajos de plomería	Trabajos de herrería	Mantenimiento a máquinas de escribir
Enero	6	23	19	8	9
Febrero	11	35	25	7	10
Marzo	10	22	14	6	14
Abril	8	32	16	9	8
Mayo	10	22	10	17	10
Junio	12	27	19	8	11
Julio	6	14	12	3	10
Agosto	5	35	23	9	12
Septiembre	9	21	17	13	10
Octubre	7	25	18	5	7
Noviembre	4	7	4	2	6
Diciembre	5	27	18	4	5
<b>Total</b>	<b>93</b>	<b>290</b>	<b>195</b>	<b>91</b>	<b>112</b>

**Cuadro: III.1.84**

**...Continuación**

Mes	Mantenimiento a aires acondicionados	Reparación y adecuación de oficinas	Fumigaciones	Total
Enero	3	3	1	<b>72</b>
Febrero	13	5	0	<b>106</b>
Marzo	18	2	20	<b>106</b>
Abril	19	14	15	<b>121</b>
Mayo	59	3	1	<b>132</b>
Junio	15	1	2	<b>95</b>
Julio	14	0	3	<b>62</b>
Agosto	6	4	6	<b>100</b>
Septiembre	5	9	4	<b>88</b>
Octubre	8	0	3	<b>73</b>
Noviembre	3	3	2	<b>31</b>
Diciembre	1	42	2	<b>104</b>
<b>Total</b>	<b>164</b>	<b>86</b>	<b>59</b>	<b>1,090</b>

FUENTE: H. XII Ayuntamiento de La Paz, Oficialía Mayor, Dirección de Adquisiciones y Servicios.

La información estuvo validada por el C. Oscar G. Reyes García.

ELABORÓ: Liliana Bareño Villa.

**Cuadro: III.1.85**  
**Resumen de actividades registradas por la Dirección de Recursos Humanos en el municipio de La Paz, B. C. Sur, 2006**

Documento	Enero	Febrero	Marzo	Abril	Mayo	Junio	Julio	Agosto	Septiembre	Octubre	Noviembre	Diciembre	Total
Inasistencias laborales	10	0	35	131	121	106	85	93	88	0	0	71	740
Retardos injustificados	35	91	0	280	303	374	255	271	243	0	0	0	1,852
Licencias médicas	30	37	66	51	48	58	72	57	42	42	27	24	554
Permisos económicos	14	23	62	53	98	100	41	33	34	34	125	24	641
Pago de sueldo a empleados de pensión humanitaria	29	29	29	30	28	29	29	27	28	24	26	26	334
Solicitudes de lentes para empleados	15	18	34	29	25	23	41	18	41	24	12	20	300
Credenciales para servicio médico	2	2	1	1	1	2	3	1	1	1	1	1	17
Avisos de alta ante ISSSTE	21	36	33	29	29	10	34	16	9	20	12	20	269
Avisos de baja ante ISSSTE	13	15	13	10	19	23	9	12	8	15	2	12	151
Modificaciones de sueldo ante ISSSTE	44	48	97	55	30	49	75	196	333	552	207	191	1,877
Correcciones de RFC ante ISSSTE	4	2	1	3	5	3	6	10	20	1	0	6	61
Correcciones de nombre ante ISSSTE	0	2	1	1	3	7	6	8	21	2	0	6	57
Correcciones de CURP ante ISSSTE	0	1	2	0	1	1	2	4	6	0	1	6	24
Correcciones de NSS ante ISSSTE	0	0	1	0	2	3	2	3	9	0	0	6	26
Cambios de ramos ante nóminas	14	23	24	17	10	32	15	12	8	13	6	8	182
Correcciones de RFC ante nóminas	4	3	1	0	8	6	3	4	5	4	2	4	44
Correcciones de nombre ante nóminas	4	2	2	2	9	6	3	5	6	3	2	5	49
Correcciones de CURP ante nóminas	2	1	0	0	2	3	2	4	3	3	3	6	29
Correcciones de NSS ante nóminas	0	0	0	0	3	3	2	4	3	4	3	4	26
CURP para talón de cheque ante nómina1/												5	5
NSS para talón de cheque ante nómina1/												5	5
Constancias de aportación al SAR	0	9	12	15	22	7	2	3	5	20	12	16	123
Constancias de PCP	22	10	21	32	14	6	21	20	10	30	28	14	228
Constancias de crédito FOVISSSTE	13	6	9	17	12	5	4	11	8	12	16	9	122
Constancias de terrenos de Calafia	11	3	6	8	6	2	1	6	0	9	7	3	62
Constancias de no adeudo PCP	8	9	10	18	22	2	0	3	0	20	24	7	123
Constancias de percepciones	6	8	13	9	5	1	3	13	4	11	22	6	101
Constancias de pensionados y jubilados	5	4	8	12	22	0	0	0	3	0	16	12	82
Constancias de no adeudo crédito FOVISSSTE	7	5	4	4	7	1	0	4	4	20	18	12	86
Estados de cuentas FONACOT2/			7	6	3	1	3	5	2	5	30	2	64
Constancias de sueldos	108	217	171	428	230	25	41	53	53	98	71	57	1,552
Hojas de servicios	42	38	27	49	37	30	26	20	20	15	24	7	335
Altas de personal	62	44	55	32	36	18	17	20	12	22	13	11	342
Baja de personal	22	16	17	14	17	10	15	12	5	16	10	8	162
Recategorizaciones	3	4	7	0	0	0	2	1	2	0	0	0	19
Movimientos de sueldo	2	0	2	0	0	0	0	0	0	1	1	0	6
Solicitudes de crédito FONACOT	50	80	45	78	55	50	30	60	50	30	59	55	642
Créditos autorizados por FONACOT	40	70	35	70	50	45	28	37	35	25	50	40	525
Trámites de préstamos ante ISSSTE	6	37	46	71	130	5	9	66	22	65	53	17	527
Movimientos de plazas especiales	7	3	6	7	10	4	2	0	2	6	2	4	53
Altas a la CURP	0	4	3	6	8	5	5	4	0	10	5	6	56
Modificaciones a la CURP	31	38	52	37	57	62	23	7	7	71	15	23	423
Constancias de terrenos Santa Gertrudis	23	102	19	14	0	0	0	0	1	0	1	3	163
Solicitudes para créditos FOVISSSTE	0	133	0	0	0	0	0	0	0	0	0	0	133
<b>Total</b>	<b>709</b>	<b>1,173</b>	<b>977</b>	<b>1,619</b>	<b>1,488</b>	<b>1,117</b>	<b>917</b>	<b>1,123</b>	<b>1,153</b>	<b>1,228</b>	<b>906</b>	<b>762</b>	<b>13,172</b>

FUENTE: H. XII Ayuntamiento de La Paz. Oficialía Mayor. Dirección de Recursos Humanos.

1/ A partir del mes de diciembre se empezó a registrar esta variable.

2/ A partir del mes de marzo se empezó a registrar esta variable.

OBSERVACIONES:

ISSSTE: Instituto de Seguridad y Servicios Sociales de los Trabajadores del Estado.

RFC: Registro Federal de Contribuyentes.

CURP: Clave Única de Registro de la Población.

NSS: Número de Seguridad Social.

SAR: Sistema de Ahorro para el Retiro.

FOVISSSTE: Fondo de la Vivienda.

PCP: Préstamos a Corto Plazo.

FONACOT: Fondo de Fomento y Garantía para el Consumo de los Trabajadores.

Las celdas que aparecen vacías indican que no hubo registro de la variable.

La información estuvo validada por el C. Oscar G. Reyes García.

ELABORÓ: Liliana Bareño Villa.

**Cuadro: III.1.86**

**Documentos realizados y personas atendidas por la Contraloría en el municipio de La Paz, B.C.Sur, 2006**

Actividades	Enero	Febrero	Marzo	Abril	Mayo	Junio	Julio	Agosto	Septiembre	Octubre	Noviembre	Diciembre	Total
<b>Documentos</b>	<b>22</b>	<b>45</b>	<b>75</b>	<b>24</b>	<b>67</b>	<b>51</b>	<b>33</b>	<b>181</b>	<b>87</b>	<b>155</b>	<b>97</b>	<b>32</b>	<b>869</b>
Auditoría	0	2	0	1	3	4	2	3	1	0	3	1	20
Revisión	2	8	38	3	20	6	1	71	38	71	42	8	308
Fiscalización	0	3	6	2	0	0	0	0	0	0	0	0	11
Seguimiento de auditorías	0	0	0	0	0	0	0	0	0	0	0	4	4
Seguimiento de revisiones	5	4	2	5	33	9	21	72	38	71	42	2	304
Queja atendida	4	10	12	5	9	26	8	8	3	0	2	9	96
Petición ciudadana atendida	9	1	13	4	1	1	0	3	0	0	0	0	32
Procedimiento administrativo concluido <sup>1/</sup>	1	1	1	1	0	0	0	0	0	0	2	3	9
Procedimiento administrativo <sup>2/</sup>	1	16	0	0	0	0	0	0	4	2	1	3	27
Audiencia de pruebas <sup>3/</sup>	0	0	0	0	0	4	1	1	0	0	0	0	6
Amparo	0	0	0	0	0	0	0	0	1	1	0	0	2
Evento de adquisiciones <sup>4/</sup>	0	0	3	3	1	1	0	5	1	4	3	2	23
Eventos de obra pública <sup>5/</sup>	0	0	0	0	0	0	0	18	1	6	2	0	27
<b>Personas</b>	<b>3</b>	<b>18</b>	<b>26</b>	<b>9</b>	<b>20</b>	<b>281</b>	<b>48</b>	<b>16</b>	<b>205</b>	<b>74</b>	<b>289</b>	<b>53</b>	<b>1,042</b>
Asesorías <sup>5/</sup>	3	18	26	9	20	15	8	5	6	5	5	4	124
Servidor público capacitado	0	0	0	0	0	266	40	11	199	69	284	49	918

FUENTE: H. XII Ayuntamiento de La Paz, Contraloría Municipal.

1/ Se refiere a expedientes. Estos pueden ser procedimientos administrativos concluidos de resolución sancionatoria, absolutoria o archivo.

2/ Se refiere a número de expedientes. Esta variable se empezó a registrar en el año 2006. Pueden ser procedimientos administrativos de denuncia ciudadana o derivada de auditoría.

3/ Se refiere a número de expedientes. Esta variable se empezó a registrar en el año 2006.

4/ Se refiere a número de participaciones. Estas variables se empezaron a registrar en el año 2006.

5/ Se refiere al número de personas atendidas en asesorías por el Departamento Jurídico de la Contraloría Municipal.

La información estuvo validada por la Ing. Leticia Maza Padilla y Lic. Ernesto Manuel Encarnación Geraldo.

ELABORÓ: Patricia Mijares Ramirez.





## III.2 Sociales



**Cuadro: III.2.1**

**Número de personas apoyadas por concepto, registradas por la Dirección de Atención ciudadana en la ciudad de La Paz, B.C.Sur, 2006**

Apoyos otorgados	Número de personas													Total
	Enero	Febrero	Marzo	Abril	Mayo	Junio	Julio	Agosto	Septiembre	Octubre	Noviembre	Diciembre		
Material de construcción	18	85	114	65	56	144	67	163	45	25	8	20	<b>810</b>	
Tinacos	0	0	0	0	0	3	0	20	22	0	35	0	<b>80</b>	
Pañales	1	2	4	2	2	3	2	5	3	2	1	2	<b>29</b>	
Medicamentos comprados	61	55	43	50	6	11	7	73	63	98	76	19	<b>276</b>	
Medicamentos donados	12	20	59	37	58	97	68	73	63	98	76	19	<b>680</b>	
Apoyos económicos	90	27	11	20	85	93	25	5	30	17	28	42	<b>473</b>	
Apoyos funerarios	0	0	0	0	3	5	2	1	0	0	3	4	<b>18</b>	
Apoyos del Gobierno del Estado	0	0	0	0	0	0	0	0	0	0	50	0	<b>50</b>	
Apoyo hospital	0	0	0	0	3	5	9	15	9	6	10	2	<b>59</b>	
Solicitud de apoyo en consulta médica, exámenes de laboratorio y radiografías	11	5	3	7	3	5	9	15	9	6	10	5	<b>88</b>	
Uniforme escolar <sup>1/</sup>	2												<b>2</b>	
Diversos apoyos solicitados para transportación	5	1	0	3	1	3	3	6	7	7	7	4	<b>47</b>	
Solicitudes de vivienda	0	0	323	30	0	0	0	0	0	0	0	0	<b>353</b>	
Apoyos otorgados a diferentes dependencias municipales	15	11	93	29	0	7	12	4	3	7	8	20	<b>209</b>	
Otros apoyos diversos	8	0	2	0	15	7	12	4	3	7	8	20	<b>86</b>	
Reuniones de trabajo	2	2	3	4	3	5	2	1	3	2	3	5	<b>35</b>	
Jornadas sociales	0	0	0	0	1	1	1	0	0	0	0	0	<b>3</b>	
<b>Total</b>	<b>225</b>	<b>208</b>	<b>655</b>	<b>247</b>	<b>236</b>	<b>389</b>	<b>219</b>	<b>319</b>	<b>199</b>	<b>183</b>	<b>263</b>	<b>155</b>	<b>3,298</b>	

FUENTE: H. XII Ayuntamiento de La Paz, Presidencia Municipal, Dirección de Atención Ciudadana.

1/ A partir del mes de febrero el DIF empieza a registrar esta información.

OBSERVACIONES:

La procedencia de las personas que reciben el apoyo puede variar a nivel ciudad, municipio, estado o país.

La información estuvo validada por el C. Martín Leonardo Villavicencio Carmona.

ELABORÓ: Liliiana Bareño Villa.

**Cuadro: III.2.2**  
**Número de personas registradas y atendidas por la**  
**Dirección de Atención ciudadana en la ciudad de La**  
**Paz, B.C.Sur, 2006**

Mes	Personas registradas	Personas atendidas
Enero	122	211
Febrero	255	184
Marzo	277	586
Abril	120	206
Mayo	188	424
Junio	182	571
Julio	272	491
Agosto	549	868
Septiembre	206	206
Octubre	283	466
Noviembre	310	573
Diciembre	50	205
<b>Total</b>	<b>2,814</b>	<b>4,991</b>

FUENTE: H. XII Ayuntamiento de La Paz, Presidencia Municipal, Dirección de Atención Ciudadana.

OBSERVACIONES:

La procedencia de las personas que reciben el apoyo puede variar a nivel ciudad, municipio, estado o país.

La información estuvo validada por el C. Martín Leonardo Villavicencio Carmona.

ELABORÓ: Liliana Bareño Villa.

**Cuadro: III.2.3**

**Giras de trabajo, reuniones y personas atendidas en la zona rural, en el municipio de La Paz, B.C.Sur, 2006**

Actividades	No. de actividades
Giras de trabajo	29
Reunión con delegados y subdelegados	3
Personas atendidas en zona rural	3,800

FUENTE: H. XII Ayuntamiento de La Paz, Secretaría General, Coordinación de Delegaciones.  
 La información estuvo validada por el Prof. Ricardo Hernández Manríquez.  
 ELABORÓ: Patricia Mijares Ramírez.

**Cuadro: III.2.4**

**Número de subdelegaciones existentes por cabecera delegacional y municipal, en el municipio de La Paz, B.C.Sur, 2006**

Cabecera de Delegación/municipio	Número de Subdelegaciones
Todos Santos	15
San Antonio <sup>1/</sup>	10
Los Dolores	10
Los Planes	3
Los Barriles	3
La Paz <sup>2/</sup>	10
<b>Total</b>	<b>51</b>

FUENTE: XII Ayuntamiento de La Paz, Secretaría General, Coordinación de Delegaciones.

1/La subdelegación de Texcalama es atendida actualmente por el delegado de San Antonio, esto debido a que el día de las elecciones hubo impugnación.

2/Cabecera municipal que tiene bajo su jurisdicción a 10 subdelegaciones.

La información estuvo validada por el Prof. Ricardo Hernández Manríquez.

ELABORÓ: Patricia Mijares Ramírez.

**Cuadro: III.2.5**

**Análisis de medios impresos, registrados por la Dirección de Comunicación Social y Relaciones Públicas en el municipio de La Paz, B. C. Sur, 2006**

Mes	Medio de comunicación					
	El Sudcaliforniano			El Peninsular		
	Positivas	Negativas	Neutras	Positivas	Negativas	Neutras
Enero	39	7	26	41	14	33
Febrero	81	13	5	57	30	13
Marzo	94	29	23	72	47	17
Abril	82	22	26	65	44	16
Mayo	143	30	1	112	62	6
Junio	127	44	3	80	71	4
Julio	63	17	17	51	37	11
Agosto	107	26	4	76	58	4
Septiembre	98	43	7	64	47	3
Octubre	119	28	14	76	41	10
Noviembre	123	34	12	78	78	5
Diciembre	79	24	6	61	38	5
<b>Total</b>	<b>1,155</b>	<b>317</b>	<b>144</b>	<b>833</b>	<b>567</b>	<b>127</b>

**Cuadro: III.2.5**

**...Continuación**

Mes	Medio de comunicación					
	El Periódico			La Tribuna de La Paz <sup>1/</sup>		
	Positivas	Negativas	Neutras	Positivas	Negativas	Neutras
Enero	43	9	34			
Febrero	96	37	20			
Marzo	105	52	12			
Abril	98	42	12			
Mayo	134	54	3	12	5	0
Junio	146	54	19	112	29	7
Julio	81	53	15	77	17	13
Agosto	124	56	7	104	18	7
Septiembre	86	57	8	86	44	8
Octubre	107	46	4	105	31	7
Noviembre	107	107	4	125	31	7
Diciembre	80	43	6	90	33	8
<b>Total</b>	<b>1,207</b>	<b>610</b>	<b>144</b>	<b>711</b>	<b>208</b>	<b>57</b>

**Cuadro: III.2.5**

**...Continuación**

Mes	Total		
	Positivas	Negativas	Neutras
Enero	123	30	93
Febrero	234	80	38
Marzo	271	128	52
Abril	245	108	54
Mayo	401	151	10
Junio	465	198	33
Julio	272	124	56
Agosto	411	158	22
Septiembre	334	191	26
Octubre	407	146	35
Noviembre	433	250	28
Diciembre	310	138	25
<b>Total</b>	<b>3,906</b>	<b>1,702</b>	<b>472</b>

FUENTE: H. XII Ayuntamiento de La Paz, Presidencia Municipal, Dirección de Comunicación Social y Relaciones Públicas.

1/ A partir del mes de mayo se registró la información.

La información estuvo validada por la C. Marina Valtierra Solares.

ELABORÓ: Liliana Bareño Villa.

### Cuadro: III.2.6

**Registro de apoyos otorgados, difusión de actividades, artistas involucrados, trabajadores involucrados y vinculación interinstitucional, registrado por la Coordinación de Festivales de La Paz en el municipio de La Paz, B.C.Sur, del 1 de abril al 31 de diciembre de 2006**

Actividades	Del 1 de abril al 30 de mayo de 2006	Del 1 de junio al 31 de diciembre de 2006
<b>Apoyos otorgados</b>		
Instituciones de asistencia social	0	0
Instituciones educativas	0	0
Instituciones del gobierno estatal y municipal	1	11
<b>Difusión de actividades</b>		
Prensa escrita	3	72
Radio	2	72
Televisión	1	20
Carteles u otros	2	2
<b>Artistas involucrados (Locales y nacionales)</b>		
Danza, (grupos) <sup>1/</sup>	19	266
Cantantes	34	40
Grupos musicales	3	73
Teatro	5	1
Literatura	1	0
Artes visuales	5	0
Otros, (coronación Reina Calafia, paziada, talleres infantiles, juegos tradicionales)	9	0
<b>Trabajadores involucrados</b>		
Operativo, diseño y programación	3	3
Relaciones públicas	2	2
Administración	1	1
Difusión	1	1
Auxiliares	2	2
<b>Vinculación interinstitucional</b>		
Federal	1	1
Estatal	1	12
Municipal	1	30
Privada	1	1

FUENTE: H. XII Ayuntamiento de La Paz, Presidencia Municipal, Coordinación de Festivales de La Paz.

<sup>1/</sup> Del 1 de abril al 30 de mayo de 2006, fueron 390 participantes en total.

OBSERVACIONES:

La información es aproximada.

La información estuvo validada por el Prof. Marco Antonio Ojeda García

ELABORÓ: Liliana Bareño Villa.

### Cuadro: III.2.7

**Público asistente a los eventos realizados, registrados por la Coordinación de Festivales de La Paz en el municipio de La Paz, B.C.Sur, del 1 de abril al 31 de diciembre de 2006**

Actividades	Del 1 de abril al 31 de mayo de 2006	Del 1 de junio al 31 de diciembre de 2006
Asuntos que se atienden <sup>1/</sup>	500	7,000
Danza, (grupos) <sup>2/</sup>	1,200	4,750
Cantantes	10,700	1,497
Grupos musicales	600	700
Teatro	2,700	50
Literatura	200	0
Artes visuales	260	0
Otros, (coronación Reina Calafia, paziada, talleres infantiles, juegos tradicionales)	525	3
<b>Total</b>	<b>16,685</b>	<b>14,000</b>

FUENTE: H. XII Ayuntamiento de La Paz, Presidencia Municipal, Coordinación de Festivales de La Paz.

<sup>1/</sup> Se refiere a fiestas tradicionales de las delegaciones, subdelegaciones, colonias y barrios del municipio de La Paz.

<sup>2/</sup> Del 1 de abril al 30 de mayo de 2006, fueron 390 participantes en total.

OBSERVACIONES:

La información es aproximada.

La información estuvo validada por el Prof. Marco Antonio Ojeda García

ELABORÓ: Liliana Bareño Villa.

**Cuadro: III.2.8**

**Público atendido en las actividades celebradas en el carnaval 2006, registrado por la Coordinación de Festivales, en la ciudad de La Paz, B. C. Sur, del 14 de enero al 5 de marzo de 2006**

Actividades	14 de enero	11 de febrero	16 de febrero	23 de febrero	24 de febrero	25 de febrero
Segundo cómputo de elección de reinas y reyes	1,000	0	0	0	0	0
Tercer cómputo de elección de reinas y reyes	0	2,200	0	0	0	0
Imposición de bandas	0	0	120	0	0	0
Coronación del rey de la alegría y reina de la juventud	0	0	0	5,000	0	0
Coronación de la reina de la poesía	0	0	0	5,000	0	0
Coronación de los reyes infantiles y de la reina del carnaval	0	0	0	6,000	0	0

**Cuadro: III.2.8**

**...Continuación**

Actividades	26, 27 y 28 de febrero	26 de febrero	27 de febrero	28 de febrero	5 de marzo
Desfile de carros alegóricos	50,000	0	0	0	0
Programa artístico	0	5,000	4,000	7,000	1,500

FUENTE: H. XII Ayuntamiento de La Paz, Presidencia Municipal, Coordinación de Festivales de La Paz.

OBSERVACIONES:

La información es aproximada.

La información estuvo validada por el Prof. Marco Antonio Ojeda García

ELABORÓ: Liliana Bareño Villa.



**Cuadro: III.2.9**

**Principales causas de accidentes, registrados por la Coordinación de Educación Vial de la Dirección General de Seguridad Pública y Tránsito en la ciudad de La Paz, B.C.Sur, 2006**

Mes	Estado de ebriedad	Exceso de velocidad	No efectuó alto de disco	No guardó distancia	Pasarse luz de semáforo	Invadir carril	Otras causas 1/	Total
Enero	22	19	60	30	8	24	55	218
Febrero	22	15	52	31	9	25	52	206
Marzo	17	20	84	51	5	33	60	270
Abril	23	20	77	38	10	30	52	250
Mayo	23	28	63	36	7	33	37	227
Junio	27	26	48	28	13	31	34	207
Julio	19	32	48	24	13	44	53	233
Agosto	27	29	46	35	6	41	33	217
Septiembre	20	20	57	33	3	50	51	234
Octubre	28	29	58	40	11	34	39	239
Noviembre	20	15	75	25	13	43	54	245
Diciembre	37	33	59	34	3	30	70	266
<b>Total</b>	<b>285</b>	<b>286</b>	<b>727</b>	<b>405</b>	<b>101</b>	<b>418</b>	<b>590</b>	<b>2,812</b>

FUENTE: H. XII Ayuntamiento de La Paz, Dirección General de Seguridad Pública y Tránsito Municipal, Coordinación de Educación Vial.

1/ Incluye accidentes por: *conducir en estado de ebriedad, conducir en exceso de velocidad, conducir en sentido contrario, no efectuar alto en el semáforo, no efectuar alto de disco, no ceder paso a vehículo con preferencia, no ceder paso a vehículo de emergencia, no ceder paso a peatón, no guardar distancia reglamentaria, cambiar intempestivamente de carril, invadir carril de estacionamiento, invadir carril de circulación, dar vuelta en "U" en zona prohibida, falta de precaución al virar a su izquierda, falta de precaución al virar a su derecha, falta de precaución al salir del estacionamiento, falta de precaución al estacionarse, falta de precaución del conductor, falta de precaución del peatón, realizar maniobra en retroceso, falla mecánica, transitar con carga a mas de la altura, llevar carga mal sujeta, descuido del prop. del semoviente, adelantar vehículo en boca calle, circular fuera de ruta, malas condiciones del camino, cables a baja altura, rebasar frente a un plantel educativo, atropellamiento, deslumbramiento, ganado suelto, exceso de carga y ataque epiléptico.*

OBSERVACIONES:

Para el Cuaderno de Información Municipal 2006, la dependencia publicó datos de *Daños materiales en accidentes* en pesos, sin embargo para este año la dependencia ya no proporcionó esa información.

El total de personas lesionadas por accidentes en el 2006 fue de 957, fallecidas 20.

La información estuvo validada por C. Julia Núñez Sánchez.

ELABORÓ: Patricia Mijares Ramírez.

**Cuadro: III.2.10**

**Número de cursos de educación vial, personas atendidas en cursos y pláticas y examen teórico y práctico, registrados por la Coordinación de Educación Vial de la Dirección General de Seguridad Pública y Tránsito en la ciudad de La Paz, B.C.Sur, 2006**

Mes	Cursos			Personas atendidas en cursos			Pláticas y examen teórico y práctico <sup>1/</sup>			
	Policías	Escuelas	Total	Policías	Escuelas	Total	Automovilistas	Choferes	Motociclistas	Total
Enero	1	2	3	20	982	1,002	348	31	7	386
Febrero	1	3	4	17	2,071	2,088	242	64	6	312
Marzo	1	3	4	14	830	844	261	67	5	333
Abril	1	2	3	14	1,152	1,166	230	57	6	293
Mayo	1	1	2	14	464	478	274	83	1	358
Junio	1	2	3	17	437	454	295	76	4	375
Julio	1	0	1	17	0	17	380	74	4	458
Agosto	1	0	1	13	0	13	573	81	2	656
Septiembre	0	4	4	0	1,130	1,130	243	68	2	313
Octubre	1	4	5	16	1,716	1,732	313	102	1	416
Noviembre	0	6	6	0	1,505	1,505	270	51	4	325
Diciembre	0	0	0	0	0	0	269	62	2	333
<b>Total</b>	<b>9</b>	<b>27</b>	<b>36</b>	<b>142</b>	<b>10,287</b>	<b>10,429</b>	<b>3,698</b>	<b>816</b>	<b>44</b>	<b>4,558</b>

FUENTE: H. XII Ayuntamiento de La Paz, Dirección General de Seguridad Pública y Tránsito Municipal, Coordinación de Educación Vial.

1/ Se refiere al número de personas beneficiadas.

La información estuvo validada por C. Julia Núñez Sánchez.

ELABORÓ: Patricia Mijares Ramírez.

### Cuadro: III.2.11

#### Delitos del Fuero Federal, registrados por el Área de Comunicación Social en la Dirección General de Seguridad Pública y Tránsito en el municipio de La Paz, B.C.Sur, 2006

Motivos	Enero	Febrero	Marzo	Abril	Mayo	Junio	Julio	Agosto	Septiembre	Octubre	Noviembre	Diciembre	Total
Marihuana	9	18	12	19	12	20	34	12	9	7	5	22	179
Cocaína	2	7	4	4	1	6	11	8	6	3	3	0	55
Cristal	21	17	16	15	8	10	26	18	10	14	5	8	168
Psicotrópicos	2	0	0	0	0	1	1	1	3	0	1	1	10
Piratería	0	1	0	0	0	0	1	0	0	0	0	0	2
Billetes falsos	3	0	1	0	0	0	5	0	0	2	0	0	11
Productos en veda	0	0	0	5	0	0	0	0	0	0	0	0	5
Arma de fuego (todo tipo)	12	9	1	1	2	1	0	0	2	4	0	0	32
Cartuchos (todo tipo)	0	0	0	0	1	0	0	2	0	0	0	0	3
<b>Total</b>	<b>49</b>	<b>52</b>	<b>34</b>	<b>44</b>	<b>24</b>	<b>38</b>	<b>78</b>	<b>41</b>	<b>30</b>	<b>30</b>	<b>14</b>	<b>31</b>	<b>465</b>

FUENTE: H. XII Ayuntamiento de La Paz, Dirección General de Seguridad Pública y Tránsito Municipal, Área de Comunicación Social.

De mayo a diciembre, la información estuvo validada por C. Azor Gutiérrez Cruz, Jefe del Área de Comunicación Social.

ELABORÓ: Patricia Mijares Ramírez.

### Cuadro: III.2.12

#### Delitos del Fuero Común, registrados por el Área de Comunicación Social en la Dirección General de Seguridad Pública y Tránsito en el municipio de La Paz, B.C.Sur, 2006

Motivos	Enero	Febrero	Marzo	Abril	Mayo	Junio	Julio	Agosto	Septiembre	Octubre	Noviembre	Diciembre	Total
Robo de vehículo	8	11	6	7	3	3	8	3	0	7	2	3	61
Robo a vehículo	1	2	2	3	3	3	0	1	3	7	5	4	34
Robo a negocio	6	4	7	7	3	4	8	4	6	4	4	7	64
Robo a domicilio	4	10	5	12	6	11	10	4	4	5	13	11	95
Robo a persona	0	4	0	0	1	0	3	0	3	1	1	3	16
Asalto	1	0	0	0	1	2	0	3	1	0	0	1	9
Intento de asalto	0	0	0	0	0	0	2	0	0	0	0	0	2
Intento de robo	2	2	0	3	3	0	3	0	1	0	4	3	21
Introducirse a domicilio	6	5	3	3	3	5	0	6	1	1	2	5	40
No acredita propiedad	4	0	4	3	2	3	8	4	2	5	3	0	38
Riña	8	11	29	14	6	6	2	0	6	4	2	4	92
Agresión física	3	5	4	3	14	5	7	7	8	6	14	11	87
Lesiones	4	3	6	4	7	4	2	6	8	6	0	3	53
Amenazas	4	7	3	6	8	5	1	5	1	3	4	4	51
Ataque a las insignias	0	0	0	0	0	0	0	0	0	2	0	0	2
Daños a las cosas	6	10	2	7	11	14	6	11	9	2	9	13	100
Inmoral	2	1	1	0	2	1	0	1	0	0	1	0	9
Documentación falsa	0	0	3	0	0	0	0	0	0	0	0	0	3
Arma blanca	1	0	0	0	0	0	0	0	1	0	1	0	3
Graffiti	17	15	25	6	6	5	12	5	1	8	12	8	120
Provocar incendios	0	0	1	1	2	0	0	1	0	0	0	0	5
Por violación	0	3	0	0	0	0	1	0	0	0	0	0	4
Intento de violación	2	0	1	0	0	0	1	0	0	0	1	0	5
Atentado al pudor	0	0	1	0	2	3	4	0	1	1	2	1	15
Acoso	0	0	0	0	0	0	0	0	0	1	1	0	2
Intento de homicidio	0	0	1	0	0	0	0	0	0	0	0	0	1
Por raptar	0	0	0	3	0	0	0	0	0	0	0	0	3
Proposiciones indecorosas	1	1	0	0	0	0	0	0	0	0	1	0	3
Negarse a pagar un servicio	0	0	0	0	0	0	0	0	0	0	0	2	2
Por estafa	0	2	0	0	0	0	0	1	0	0	0	0	3
Manejar en estado de ebriedad con lesionados o muertos	0	1	0	0	0	0	0	0	0	0	0	0	1
Por cohecho	0	0	0	0	0	0	0	0	0	1	0	0	1
<b>Total</b>	<b>80</b>	<b>97</b>	<b>104</b>	<b>82</b>	<b>83</b>	<b>74</b>	<b>78</b>	<b>62</b>	<b>56</b>	<b>64</b>	<b>82</b>	<b>83</b>	<b>945</b>

FUENTE: H. XII Ayuntamiento de La Paz, Dirección General de Seguridad Pública y Tránsito Municipal, Área de Comunicación Social.

OBSERVACIONES:

Para este período no se registraron las siguientes motivos: por *Manejar en estado de ebriedad* y *Por homicidio*.

De mayo a diciembre, la información estuvo validada por C. Azor Gutiérrez Cruz, Jefe del Área de Comunicación Social.

ELABORÓ: Patricia Mijares Ramírez.

**Cuadro: III.2.13**

**Número de detenidos por el Bando de Policía y Buen Gobierno, registrados por el Área de Comunicación Social en la Dirección General de Seguridad Pública y Tránsito en el municipio de La Paz, B.C.Sur, 2006**

Motivos	Enero	Febrero	Marzo	Abril	Mayo	Junio	Julio	Agosto	Septiembre	Octubre	Noviembre	Diciembre	Total
Riña sin parte informativo	237	273	213	239	225	255	232	175	190	236	191	166	<b>2,632</b>
Introducirse a domicilio s/parte	11	31	16	21	31	33	26	29	24	30	29	21	<b>302</b>
Ebrio y molesto	275	369	346	484	363	412	284	261	246	279	255	275	<b>3,849</b>
Ebrio y botado (dormidos en vía pública)	27	36	29	40	41	27	43	42	33	45	38	32	<b>433</b>
Inhalar resistol	8	11	15	18	14	25	12	16	13	18	23	30	<b>203</b>
Inhalar cristal	1	3	0	10	1	3	0	1	0	0	1	0	<b>20</b>
Inhalar tiner	2	0	1	1	0	1	0	0	0	0	0	0	<b>5</b>
Ingerir bebidas embriagantes en la vía pública	130	152	182	259	206	250	212	112	140	109	129	109	<b>1,990</b>
Ingerir bebidas embriagantes en vehículo estacionado	54	93	119	98	71	98	57	40	22	58	65	40	<b>815</b>
Ingerir bebidas embriagantes en vehículo en circulación	83	124	116	190	132	115	97	67	54	69	61	36	<b>1,144</b>
Alterar el orden público	70	43	42	68	56	51	33	26	25	33	13	19	<b>479</b>
Entorpecer funciones	3	12	3	1	10	25	17	8	8	7	4	0	<b>98</b>
Hacer sus necesidades fisiológicas	71	95	80	77	50	69	57	74	89	94	77	63	<b>896</b>
Inmoral	10	9	6	4	14	18	16	12	11	16	10	7	<b>133</b>
Negarse a pagar un servicio	3	8	2	2	4	7	6	2	5	6	3	8	<b>56</b>
Enfermo mental	8	4	19	15	14	4	3	7	1	6	10	4	<b>95</b>
Insultos	14	12	7	7	3	13	21	13	17	15	4	5	<b>131</b>
Faltas a la autoridad	0	0	0	0	0	1	0	0	5	0	0	1	<b>7</b>
Fumar marihuana	0	7	5	6	20	17	14	16	13	11	22	9	<b>140</b>
Asomarse a los domicilios	5	0	0	4	9	4	6	6	17	18	8	4	<b>81</b>
Intento de robo de vehículo	0	0	0	0	0	0	0	0	1	0	0	0	<b>1</b>
Intento de robo a negocio	0	0	0	1	1	0	0	1	0	0	0	0	<b>3</b>
Intento de robo a persona	0	0	0	0	0	1	0	0	0	0	0	0	<b>1</b>
Portación de arma blanca	0	2	0	0	0	0	0	0	0	0	0	0	<b>2</b>
Daños a las cosas sin parte informativo	0	0	2	0	3	2	1	0	4	14	0	1	<b>27</b>
Pedir dinero en la vía pública	0	4	2	0	0	0	0	0	0	2	5	1	<b>14</b>
Vagancia	0	5	0	0	0	0	0	0	0	0	0	0	<b>5</b>
Tirar basura en la vía pública	0	0	0	0	0	0	0	0	0	0	1	0	<b>1</b>
Intento de soborno	0	0	0	0	0	0	0	0	0	0	0	0	<b>0</b>
<b>Total</b>	<b>1,012</b>	<b>1,293</b>	<b>1,205</b>	<b>1,545</b>	<b>1,268</b>	<b>1,431</b>	<b>1,137</b>	<b>908</b>	<b>918</b>	<b>1,066</b>	<b>949</b>	<b>831</b>	<b>13,563</b>

FUENTE: H. XII Ayuntamiento de La Paz, Dirección General de Seguridad Pública y Tránsito Municipal, Área de Comunicación Social.  
ELABORÓ: Patricia Mijares Ramírez.

**Cuadro: III.2.14**

**Estadísticas de drogas y armas, registrados por el Área de Comunicación Social en la Dirección General de Seguridad Pública y Tránsito en el municipio de La Paz, B.C.Sur, 2006**

Drogas/armas	Enero	Febrero	Marzo	Abril	Mayo	Junio	Julio	Agosto	Septiembre	Octubre	Noviembre	Diciembre	Total
<b>Marihuana</b>													
Envoltorios	34	17	12	48	17	13	22	6	6	7	6	20	<b>208</b>
Bolsas o bolsitas	4	35	4	3	3	4	67	5	1	1	6	2	<b>135</b>
Cigarrillos	1	0	1	2	1	9	11	9	9	1	0	0	<b>44</b>
Peso en gramos	0.0	736.6	114.3	575.4	283.3	316.4	644.7	102.9	170.9	53.8	122.1	186.2	<b>3,306.6</b>
<b>Cristal</b>													
Envoltorios	82	36	18	21	22	28	53	37	16	27	6	14	<b>360</b>
Bolsas o bolsitas	0	0	1	0	0	0	0	0	0	0	0	0	<b>1</b>
Peso en gramos	0.0	38.7	9.7	6.3	6.3	16.1	14.4	10.7	7.5	20.8	1.8	4.3	<b>136.6</b>
<b>Cocaína</b>													
Envoltorios	25	5	12	3	10	15	10	7	11	5	7	0	<b>110</b>
Bolsas o bolsitas	0	0	0	0	0	0	0	0	0	0	0	0	<b>0</b>
Peso en gramos	0.0	2.5	5.9	1.0	6.4	4.4	4.6	4.3	7.2	10.1	2.4	0.0	<b>48.8</b>
<b>Psicotrópicos</b>													
Pastillas	78	0	3	0	0	25	6	17	92	1	3	200	<b>425</b>
<b>Armas</b>													
Navajas	1	3	2	0	1	1	0	0	1	2	0	2	<b>13</b>
Cuchillos	1	3	4	2	2	5	2	4	9	6	2	2	<b>42</b>
Dagas	1	0	0	0	0	0	0	0	0	0	0	0	<b>1</b>
Machetes	1	0	0	2	2	1	0	0	0	0	0	2	<b>8</b>
Hoja cromada	1	0	0	0	0	0	0	0	0	0	0	0	<b>1</b>
Revolver calibre 38	2	0	0	0	0	0	0	0	0	0	0	0	<b>2</b>
Revolver calibre 22	1	0	0	0	1	1	0	0	1	0	0	0	<b>4</b>
Revolver de postas	0	0	1	0	0	0	0	0	0	0	0	0	<b>1</b>
Pistola calibre 45 mm	0	1	0	0	0	0	0	0	0	1	0	0	<b>2</b>
Pistola calibre 22	0	0	0	0	0	1	0	0	0	0	0	0	<b>1</b>
Pistola calibre 380	0	1	0	0	0	0	0	0	0	0	0	0	<b>1</b>
Arma calibre 9mm	1	0	0	0	0	0	0	0	0	0	0	0	<b>1</b>
Arma calibre 95m	0	0	0	1	0	0	0	0	0	0	0	0	<b>1</b>
Arma de diabolos	0	0	0	0	0	0	0	0	0	0	1	0	<b>1</b>
Rifle calibre 22	1	0	1	0	0	1	0	0	1	0	0	1	<b>5</b>
Rifle calibre 5.5mm	0	1	0	0	0	0	0	0	0	0	0	0	<b>1</b>
Rifle no se sabe el calibre	0	1	0	0	0	0	0	0	0	0	0	0	<b>1</b>
Cartuchos calibre 9 mm	14	3	0	0	0	0	0	0	0	0	0	0	<b>17</b>
Cartuchos calibre 12 mm	0	0	0	0	1	0	0	0	0	0	0	0	<b>1</b>
Cartuchos calibre 20 mm	1	0	0	0	1	0	0	0	0	0	0	0	<b>2</b>
Cartuchos calibre 22 mm	20	0	0	0	0	8	0	0	54	0	0	0	<b>82</b>
Cartuchos calibre 25 mm	0	0	0	0	0	1	0	0	0	0	0	0	<b>1</b>
Cartuchos calibre 30.06 mm	0	10	0	0	5	0	0	0	0	0	0	0	<b>15</b>
Cartuchos calibre 38 mm	10	12	0	0	0	3	0	6	0	0	0	0	<b>31</b>
Cartuchos calibre 45 mm	0	0	0	0	0	1	0	0	0	0	0	0	<b>1</b>
Cartuchos calibre 95 mm	0	0	0	5	0	0	0	0	0	0	0	0	<b>5</b>
Cartuchos calibre 223 mm	0	0	0	0	0	1	0	0	0	0	0	0	<b>1</b>
Cartuchos calibre 380 mm	0	37	0	0	0	0	0	0	0	0	0	0	<b>37</b>
Cartuchos calibre 410 mm	0	0	0	0	1	0	0	0	0	0	0	0	<b>1</b>
Diabolos Cal. 5.5mm	0	0	0	0	0	0	0	0	0	0	39	0	<b>39</b>
Cargador	1	1	0	1	0	1	0	0	0	0	0	0	<b>4</b>

FUENTE: H. XII Ayuntamiento de La Paz, Dirección General de Seguridad Pública y Tránsito Municipal, Área de Comunicación Social.  
ELABORÓ: Patricia Mijares Ramírez.

**Cuadro: III.2.15**

**Constancias de sueldo, de trabajo, de antigüedad y renunciaciones del personal administrativo y operativo, registradas por el Departamento de Recursos Humanos en la Dirección General de Seguridad Pública y Tránsito en el municipio de La Paz, B.C.Sur, 2006**

Tipo de documento y categoría	Enero	Febrero	Marzo	Abril	Mayo	Junio	Julio	Agosto	Septiembre	Octubre	Noviembre	Diciembre	Total
<b>Constancias de sueldo<sup>1/</sup></b>													
Personal administrativo													
Base	1	4	4	1	1	2	1	1	2	2	3	0	22
Confianza	0	0	0	2	0	0	0	0	0	0	0	0	2
Personal operativo	4	11	11	0	1	2	1	0	0	2	4	5	41
<b>Constancias de trabajo<sup>2/</sup></b>													
Personal administrativo													
Base	0	3	3	0	4	2	0	1	3	0	2	0	18
Compensado	0	0	0	0	0	0	0	0	0	0	1	0	1
Personal operativo	9	8	0	0	5	6	5	3	2	0	5	0	43
<b>Constancias de antigüedad<sup>3/</sup></b>													
Personal administrativo													
Base	0	0	0	0	0	0	0	0	0	3	1	0	4
Lista de raya	0	0	0	0	0	0	0	0	0	2	0	0	2
Confianza	0	0	0	1	0	0	0	0	0	1	1	0	3
Personal operativo	1	4	4	0	1	0	3	0	0	0	0	1	14
<b>Total</b>	<b>15</b>	<b>30</b>	<b>22</b>	<b>4</b>	<b>12</b>	<b>12</b>	<b>10</b>	<b>5</b>	<b>7</b>	<b>10</b>	<b>17</b>	<b>6</b>	<b>150</b>
<b>Renunciaciones<sup>4/</sup></b>													
Personal administrativo													
Lista de raya	1	1	1	0	0	0	0	0	0	0	0	0	3
Confianza	0	0	0	0	0	0	0	0	0	0	0	1	1
Personal operativo	1	1	1	4	0	0	0	0	0	2	0	1	10
<b>Total</b>	<b>2</b>	<b>2</b>	<b>2</b>	<b>4</b>	<b>0</b>	<b>0</b>	<b>0</b>	<b>0</b>	<b>0</b>	<b>2</b>	<b>0</b>	<b>2</b>	<b>14</b>

FUENTE: H. XII Ayuntamiento de La Paz, Dirección General de Seguridad Pública y Tránsito Municipal, Departamento de Recursos Humanos.

1/ Para este año no se registraron constancias de personal administrativo de *Lista de raya*, *Compensado* y *Pago única*.

2/ Para este año no se registraron constancias de personal administrativo de *Lista de raya*, *Pago única* y *Confianza*.

3/ Para este año no se registraron constancias de personal administrativo *Compensado* y *Pago única*.

4/ Para este año no se registraron renunciaciones al personal administrativo de *Base*, *Compensado* y *Pago única*.

La información estuvo validada por el C. Christian Rene Montaña Geraldo.

ELABORÓ: Patricia Mijares Ramírez.

**Cuadro: III.2.16**

**Altas y bajas de personal operativo, permisos económicos a personal de base y permisos especiales, registrados por el Departamento de Recursos Humanos en la Dirección General de Seguridad Pública y Tránsito en el municipio de La Paz, B.C.Sur, 2006**

Tipo de documento y categoría	Enero	Febrero	Marzo	Abril	Mayo	Junio	Julio	Agosto	Septiembre	Octubre	Noviembre	Diciembre	Total
<b>Altas y bajas personal operativo</b>													
Altas	43	12	12	25	39	14	2	7	28	2	0	4	188
Bajas	7	4	4	4	8	6	3	4	7	4	2	2	55
<b>Permisos económicos a personal de base</b>													
Permisos económicos a personal de base	5	21	21	14	18	19	4	2	13	17	24	14	172
<b>Permisos especiales</b>													
Permisos especiales	0	0	0	0	0	0	0	0	0	1	2	0	3

FUENTE: H. XII Ayuntamiento de La Paz, Dirección General de Seguridad Pública y Tránsito Municipal, Departamento de Recursos Humanos.

La información estuvo validada por el C. Christian Rene Montaña Geraldo.

ELABORÓ: Patricia Mijares Ramírez.

**Cuadro: III.2.17**

**Oficios de vacaciones, incapacidades, anticipos de sueldo y cambios de área del personal administrativo y operativo, registrados por el Departamento de Recursos Humanos en la Dirección General de Seguridad Pública y Tránsito en el municipio de La Paz, B.C.Sur, 2006**

Tipo de documento y categoría	Enero	Febrero	Marzo	Abril	Mayo	Junio	Julio	Agosto	Septiembre	Octubre	Noviembre	Diciembre	Total
<b>Oficios de vacaciones</b>													
Personal administrativo													
Base	37	1	1	4	0	0	60	49	0	5	3	53	213
Lista de raya	4	1	1	0	0	0	0	0	0	0	0	6	12
Compensado	1	1	1	0	0	0	0	0	0	0	0	2	5
Pago única	0	0	0	0	0	0	0	0	0	0	0	1	1
Confianza	1	2	2	0	0	0	0	0	0	0	0	4	9
Personal operativo	76	54	54	24	39	46	37	54	36	52	68	17	557
<b>Total</b>	<b>119</b>	<b>59</b>	<b>59</b>	<b>28</b>	<b>39</b>	<b>46</b>	<b>97</b>	<b>103</b>	<b>36</b>	<b>57</b>	<b>71</b>	<b>83</b>	<b>797</b>
<b>Incapacidades</b>													
Personal administrativo													
Base	7	3	3	2	2	3	4	0	11	9	4	2	50
Lista de raya	1	1	1	1	1	3	5	0	1	1	0	0	15
Compensado	0	0	0	1	1	0	0	0	0	0	0	0	2
Pago única	0	0	0	0	0	0	0	0	0	0	0	0	0
Confianza	0	0	0	0	0	0	0	0	0	0	0	0	0
Personal operativo	23	32	32	22	16	22	30	36	63	49	82	60	467
<b>Total</b>	<b>31</b>	<b>36</b>	<b>36</b>	<b>26</b>	<b>20</b>	<b>28</b>	<b>39</b>	<b>36</b>	<b>75</b>	<b>59</b>	<b>86</b>	<b>62</b>	<b>534</b>
<b>Anticipos de sueldo</b>													
Personal administrativo													
Base	0	1	1	0	0	0	0	0	0	0	0	0	2
Lista de raya	2	2	2	0	0	0	0	0	0	0	0	0	6
Compensado	0	0	0	0	0	0	0	0	0	0	0	0	0
Pago única	0	0	0	0	0	0	0	0	0	0	0	0	0
Confianza	0	0	0	0	0	0	0	0	0	0	0	0	0
Personal operativo	2	2	2	3	0	0	2	0	0	2	0	0	13
<b>Total</b>	<b>4</b>	<b>5</b>	<b>5</b>	<b>3</b>	<b>0</b>	<b>0</b>	<b>2</b>	<b>0</b>	<b>0</b>	<b>2</b>	<b>0</b>	<b>0</b>	<b>21</b>
<b>Cambios de área</b>													
Personal administrativo													
Base	4	0	0	1	4	2	0	0	0	0	0	0	11
Lista de raya	0	0	0	0	0	0	0	0	0	0	0	0	0
Compensado	0	0	0	0	0	0	0	0	0	0	0	0	0
Pago única	0	0	0	0	0	0	0	0	0	0	0	0	0
Confianza	0	0	0	0	0	0	0	0	0	0	0	0	0
Personal operativo	0	0	0	22	13	18	17	13	19	25	9	0	136
<b>Total</b>	<b>4</b>	<b>0</b>	<b>0</b>	<b>23</b>	<b>17</b>	<b>20</b>	<b>17</b>	<b>13</b>	<b>19</b>	<b>25</b>	<b>9</b>	<b>0</b>	<b>147</b>

FUENTE: H. XII Ayuntamiento de La Paz, Dirección General de Seguridad Pública y Tránsito Municipal, Departamento de Recursos Humanos.  
La información estuvo validada por el C. Christian Rene Montaño Geraldo.  
ELABORÓ: Patricia Mijares Ramírez.

**Cuadro: III.2.18**

**Actas administrativas, extrañamientos, exhortos, oficios de horas extras y pago de bono semestral, registrados por el Departamento de Recursos Humanos en la Dirección General de Seguridad Pública y Tránsito en el municipio de La Paz, B.C.Sur, 2006**

Tipo de documento	Enero	Febrero	Marzo	Abril	Mayo	Junio	Julio	Agosto	Septiembre	Octubre	Noviembre	Diciembre	Total
Actas administrativas	0	0	0	0	0	0	4	0	4	0	0	0	8
Extrañamiento	0	0	0	0	0	0	0	0	0	0	0	0	0
Exhortos	0	0	0	0	0	0	0	0	0	0	0	0	0
Oficio de horas extras	10	10	10	0	0	0	0	0	10	0	0	0	40
Pago de bono semestral	0	0	0	0	0	714	0	0	742	0	0	822	2,278
<b>Total</b>	<b>10</b>	<b>10</b>	<b>10</b>	<b>0</b>	<b>0</b>	<b>714</b>	<b>4</b>	<b>0</b>	<b>756</b>	<b>0</b>	<b>0</b>	<b>822</b>	<b>2,326</b>

FUENTE: H. XII Ayuntamiento de La Paz, Dirección General de Seguridad Pública y Tránsito Municipal, Departamento de Recursos Humanos.

La información estuvo validada por el C. Christian Rene Montaña Geraldo.

ELABORÓ: Patricia Mijares Ramírez.



**Cuadro: III.2.19**

**Trámites elaborados por el Departamento de Jubilados y Pensionados, Tercera edad y Discapacitados en la Dirección de Seguridad Pública y Tránsito en el municipio de La Paz, B.C.Sur, 2006**

Trámites	Enero	Febrero	Marzo	Abril	Mayo	Junio	Julio	Agosto	Septiembre	Octubre	Noviembre	Diciembre	Total
Tenencia	32	41	37	139	73	293	173	74	93	49	72	83	1,159
Cambios	17	13	62	17	21	174	96	37	57	74	97	39	704
Placas	88	74	146	115	127	186	117	121	121	121	143	121	1,480
Revistas	236	176	187	431	203	763	821	483	303	215	276	279	4,373
Multas	42	103	96	32	152	341	294	138	174	307	181	137	1,997
Bajas	3	7	14	72	69	187	61	21	21	21	17	17	510
Licencias	46	63	83	17	72	121	74	39	54	63	92	101	825
<b>Total</b>	<b>464</b>	<b>477</b>	<b>625</b>	<b>823</b>	<b>717</b>	<b>2,065</b>	<b>1,636</b>	<b>913</b>	<b>823</b>	<b>850</b>	<b>878</b>	<b>777</b>	<b>11,048</b>

FUENTE: H. XII Ayuntamiento de La Paz, Dirección General de Seguridad Pública y Tránsito Municipal, Departamento de Jubilados y Pensionados, Tercera edad y Discapacitados.  
La información estuvo validada por la C. Clara Luz Cota Avilés.  
ELABORÓ: Patricia Mijares Ramírez.

**Cuadro: III.2.20**

**Personas atendidas por tipo de institución en el Departamento de Jubilados y Pensionados, Tercera edad y Discapacitados en la Dirección de Seguridad Pública y Tránsito en el municipio de La Paz, B.C.Sur, 2006**

Instituciones	Enero	Febrero	Marzo	Abril	Mayo	Junio	Julio	Agosto	Septiembre	Octubre	Noviembre	Diciembre	Total
ISSSTE	132	184	296	123	296	697	379	212	197	231	208	193	2,413
INSEN	212	193	224	382	179	701	821	307	281	294	321	117	3,021
IMSS	117	137	122	197	153	468	293	294	189	187	223	226	2,033
ISSFAM	43	67	67	123	47	101	120	73	103	72	32	75	623
DIF	17	23	43	21	32	98	21	27	53	66	94	96	487
<b>Total</b>	<b>521</b>	<b>604</b>	<b>752</b>	<b>846</b>	<b>707</b>	<b>2,065</b>	<b>1,634</b>	<b>913</b>	<b>823</b>	<b>850</b>	<b>878</b>	<b>707</b>	<b>8,577</b>

FUENTE: H. XII Ayuntamiento de La Paz, Dirección General de Seguridad Pública y Tránsito Municipal, Departamento de Jubilados y Pensionados, Tercera edad y Discapacitados.  
OBSERVACIONES:  
ISSSTE: Instituto de Seguridad y Servicios Sociales de los Trabajadores del Estado.  
INSEN: Instituto Nacional de la Senectud.  
IMSS: Instituto Mexicano del Seguro Social.  
ISSFAM: Instituto de Seguridad Social para las Fuerzas Armadas Mexicanas.  
La información estuvo validada por la C. Clara Luz Cota Avilés.  
ELABORÓ: Patricia Mijares Ramírez.

**Cuadro: III.2.21**

**Número de servicios de vigilancia a eventos y servicios por contrato, registrados por la Policía Comercial en la Dirección de Seguridad Pública y Tránsito, en la ciudad de La Paz, B.C.Sur, 2006**

Mes	Número de servicios	Servicio por contrato		
		Empresas	Particulares	Total
Enero	51	43	2	45
Febrero	78	45	2	47
Marzo	96	45	2	47
Abril	44	47	2	49
Mayo	111	52	2	54
Junio	73	52	2	54
Julio	122	52	2	54
Agosto	82	53	3	56
Septiembre	82	53	2	55
Octubre	90	53	2	55
Noviembre	103	52	2	54
Diciembre	192	55	2	57
<b>Total</b>	<b>1,124</b>	<b>602</b>	<b>25</b>	<b>627</b>

FUENTE: H. XII Ayuntamiento de La Paz, Dirección General de Seguridad Pública y Tránsito Municipal, Policía Comercial.

**OBSERVACIONES:**

Los servicios de vigilancia o REFORCES consisten en dar el servicio de vigilancia en eventos sociales, deportivos y bailes populares los cuales son contratados por hora y por elemento. La elección del número de elementos a contratar se basa en el lugar del evento y en el número de personas que asistirán. La forma de pago es al momento de que el contratante acude a las oficinas a solicitar el servicio.

Los servicios por contrato son los que se realizan con empresas y/o particulares, para salvaguardar sus instalaciones. Se realizan con un periodo de 6 meses de vigencia del contrato, con horarios de 8 o 12 horas según convenga al contratante, la forma de pago es mensual.

Los datos de enero y febrero 2006, fueron corregidos por la dependencia, respecto a las cifras publicadas en el 1er. Informe Municipal.

La información estuvo validada por Cnte. Fernando Flores Trasviña.

ELABORÓ: Patricia Mijares Ramírez.

**Cuadro: III.2.22**

**Actividades realizadas por la Subdirección de Transporte en la Dirección General de Seguridad Pública y Tránsito en el municipio de La Paz, B.C.Sur, 2006**

Concepto	Enero	Febrero	Marzo	Abril	Mayo	Junio	Julio
<b>Total de revistas autorizadas</b>	<b>94</b>	<b>222</b>	<b>339</b>	<b>38</b>	<b>46</b>	<b>18</b>	<b>11</b>
Revista de taxis	59	102	156	4	4	2	4
Revista de colectivos	32	75	104	3	0	1	0
Revista de carga de material para la construcción	2	32	36	14	28	6	0
Revista especializada a pipa	1	4	5	3	3	2	3
Revista especializada a grúa	0	1	0	1	0	2	0
Revista de carga liviana	0	1	3	1	0	0	0
Revista de transporte de personal agrícola	0	5	10	3	2	2	1
Revista de pasaje exclusivo de turismo	0	0	4	1	1	0	0
Revista de transporte escolar	0	0	11	0	2	0	0
Revista de autobuses foráneos de pasajeros	0	0	0	0	1	0	0
Revista de pasaje urbano	0	0	5	7	4	1	3
Revista de carga regular	0	0	4	0	1	2	0
Revista de transporte de pasaje suburbano	0	2	0	0	0	0	0
Revista de transporte de personal <sup>1/</sup>			1	1	0	0	0
Autorentas <sup>2/</sup>							
<b>Placas demostradoras</b>	<b>1</b>	<b>12</b>	<b>1</b>	<b>7</b>	<b>11</b>	<b>10</b>	<b>2</b>
<b>Reposición de tarjetas de placas demostradoras <sup>3/</sup></b>							
<b>50% descuentos en licencias de chofer</b>	<b>10</b>	<b>6</b>	<b>13</b>	<b>7</b>	<b>12</b>	<b>4</b>	<b>10</b>
<b>Altas de placas de servicio público</b>	<b>18</b>	<b>6</b>	<b>10</b>	<b>5</b>	<b>9</b>	<b>13</b>	<b>4</b>
Nueva creación	11	0	4	1	4	7	1
Nueva creación de autorentas	0	0	0	0	0	0	0
Por regularización	4	3	1	2	2	4	1
Por cesión de derechos	3	3	5	2	3	2	2
Por extravío de placas	0	0	0	0	0	0	0
Por corrección de datos	0	0	0	0	0	0	0
Por arrendamiento <sup>3/</sup>							
<b>Cambio de unidad (Traslado de placas)</b>	<b>34</b>	<b>15</b>	<b>21</b>	<b>22</b>	<b>27</b>	<b>27</b>	<b>26</b>
Taxi	26	6	9	11	12	9	14
Colectivo	2	3	6	5	6	3	2
Carga de materiales para la construcción	2	2	4	3	5	8	2
Especializado pipa	1	2	0	0	1	3	1
Especializado grúa	0	0	0	0	0	1	0
Carga liviana	0	0	1	0	1	0	0
Transporte de personal <sup>4/</sup>							
Pasaje exclusivo turismo	1	0	1	2	0	0	0
Transporte escolar	1	2	0	0	0	0	0
Autorentas	0	0	0	0	2	1	7
Pasaje urbano	0	0	0	0	0	0	0
Carga regular	0	0	0	0	0	0	0
Motorenta	0	0	0	0	0	0	0
Transporte de pasaje suburbano	0	0	0	1	0	0	0
Transporte de personal agrícola	1	0	0	0	0	2	0
<b>Cambio de unidad y modalidad</b>	<b>0</b>	<b>0</b>	<b>0</b>	<b>0</b>	<b>0</b>		<b>0</b>
<b>Cambio de agrupación</b>	<b>0</b>	<b>1</b>	<b>0</b>	<b>0</b>	<b>3</b>	<b>2</b>	<b>2</b>
<b>Permisos de carga y descarga</b>	<b>317</b>	<b>297</b>	<b>432</b>	<b>494</b>	<b>512</b>	<b>385</b>	<b>414</b>
<b>Análisis de solicitudes de rutas</b>	<b>0</b>	<b>6</b>	<b>0</b>	<b>7</b>	<b>0</b>	<b>0</b>	<b>0</b>
Opinión y revisión sobre autorización de rutas		0	0	0	0	0	0
Opinión y revisión sobre modificación de rutas		6	0	7	0	0	0
Opinión y revisión sobre ampliaciones de rutas		0	0	0	0	0	0
<b>Operativos</b>	<b>0</b>	<b>11</b>	<b>6</b>	<b>3</b>	<b>3</b>	<b>6</b>	<b>4</b>
De revisión de documentos y condiciones físicas de las unidades de servicio público de transporte		6	6	2	1	4	2
Foráneos de pirataje de servicio público, en coordinación con la Dirección del Transporte del Estado		5	0	1	2	2	2
<b>Infracciones del transporte de servicio público y particular</b>	<b>458</b>	<b>511</b>	<b>597</b>	<b>651</b>	<b>580</b>	<b>638</b>	<b>864</b>
<b>Autorizaciones de permiso particular de transporte</b>	<b>0</b>	<b>1</b>	<b>0</b>	<b>0</b>	<b>0</b>	<b>5</b>	<b>5</b>
<b>Autorizaciones de rutas de transporte de carga</b>	<b>0</b>	<b>2</b>	<b>0</b>	<b>0</b>	<b>3</b>	<b>2</b>	<b>3</b>

**Cuadro: III.2.22**

**...Continuación**

Concepto	Agosto	Septiembre	Octubre	Noviembre	Diciembre	Total
<b>Total de revistas autorizadas</b>	<b>65</b>	<b>27</b>	<b>28</b>	<b>11</b>	<b>22</b>	<b>921</b>
Revista de taxis	1	7	3	1	0	343
Revista de colectivos	1	7	1	0	0	224
Revista de carga de material para la construcción	16	8	4	0	3	149
Revista especializada a pipa	2	0	1	0	0	24
Revista especializada a grúa	14	0	1	0	0	19
Revista de carga liviana	9	2	3	0	0	19
Revista de transporte de personal agrícola	1	2	0	1	0	27
Revista de pasaje exclusivo de turismo	2	0	0	0	0	8
Revista de transporte escolar	3	0	1	0	0	17
Revista de autobuses foráneos de pasajeros	0	0	0	0	0	1
Revista de pasaje urbano	0	1	0	0	0	21
Revista de carga regular	2	0	0	1	0	10
Revista de transporte de pasaje suburbano	0	0	0	0	0	2
Revista de transporte de personal 1/	1	0	0	0	0	3
Autorentas 2/	13	0	14	8	19	54
<b>Placas demostradoras</b>	<b>6</b>	<b>7</b>	<b>11</b>	<b>3</b>	<b>3</b>	<b>74</b>
<b>Reposición de tarjetas de placas demostradoras 3/</b>			12	0	2	14
<b>50% descuentos en licencias de chofer</b>	<b>11</b>	<b>5</b>	<b>9</b>	<b>5</b>	<b>4</b>	<b>96</b>
<b>Altas de placas de servicio público</b>	<b>7</b>	<b>4</b>	<b>23</b>	<b>26</b>	<b>32</b>	<b>157</b>
Nueva creación	2	1	0	1	0	32
Nueva creación de autorentas	0	0	0	0	25	25
Por regularización	4	2	20	16	5	64
Por cesión de derechos	1	1	1	6	1	30
Por extravío de placas	0	0	0	0	0	0
Por corrección de datos	0	0	0	0	0	0
Por arrendamiento 3/			2	3	1	6
<b>Cambio de unidad (Traslado de placas)</b>	<b>30</b>	<b>22</b>	<b>31</b>	<b>25</b>	<b>24</b>	<b>304</b>
Taxi	12	9	14	13	10	145
Colectivo	7	9	4	3	5	55
Carga de materiales para la construcción	6	3	5	5	0	45
Especializado pipa	0	0	0	1	0	9
Especializado grúa	0	0	0	0	0	1
Carga liviana	0	0	1	0	0	3
Transporte de personal 4/	0	0	0	0	0	0
Pasaje exclusivo turismo	0	0	0	0	0	4
Transporte escolar	1	0	0	0	0	4
Autorentas	3	0	7	2	8	30
Pasaje urbano	0	1	0	0	0	1
Carga regular	0	0	0	0	0	0
Motorenta	0	0	0	0	0	0
Transporte de pasaje suburbano	0	0	0	1	0	2
Transporte de personal agrícola	1	0	0	0	1	5
<b>Cambio de unidad y modalidad</b>	<b>0</b>	<b>0</b>	<b>0</b>	<b>0</b>	<b>0</b>	<b>0</b>
<b>Cambio de agrupación</b>	<b>0</b>	<b>0</b>	<b>2</b>	<b>1</b>	<b>0</b>	<b>11</b>
<b>Permisos de carga y descarga</b>	<b>416</b>	<b>376</b>	<b>343</b>	<b>411</b>	<b>369</b>	<b>4,766</b>
<b>Análisis de solicitudes de rutas</b>	<b>3</b>	<b>0</b>	<b>3</b>	<b>1</b>	<b>4</b>	<b>24</b>
Opinión y revisión sobre autorización de rutas	0	0	0	0	0	0
Opinión y revisión sobre modificación de rutas	3	0	3	1	4	24
Opinión y revisión sobre ampliaciones de rutas	0	0	0	0	0	0
<b>Operativos</b>	<b>4</b>	<b>6</b>	<b>4</b>	<b>3</b>	<b>0</b>	<b>50</b>
De revisión de documentos y condiciones físicas de las unidades de servicio público de transporte	0	2	2	2	0	27
Foráneos de pirataje de servicio público, en coordinación con la Dirección del Transporte del Estado	4	4	2	1	0	23
<b>Infracciones del transporte de servicio público y particular</b>	<b>1,565</b>	<b>869</b>	<b>719</b>	<b>828</b>	<b>840</b>	<b>9,120</b>
<b>Autorizaciones de permiso particular de transporte</b>	<b>3</b>	<b>4</b>	<b>1</b>	<b>3</b>	<b>0</b>	<b>22</b>
<b>Autorizaciones de rutas de transporte de carga</b>	<b>5</b>	<b>2</b>	<b>0</b>	<b>2</b>	<b>0</b>	<b>19</b>

FUENTE: H. XII Ayuntamiento de La Paz, Dirección General de Seguridad Pública y Tránsito Municipal, Subdirección de Transporte.

1/ Para los meses de enero y febrero no se registró esta variable.

2/ Para los meses de enero-julio no se registró esta variable.

3/ Para los meses de enero-septiembre no se registraron estas variables.

4/ Esta variable aparece registrada hasta el mes de agosto.

OBSERVACIONES:

La información estuvo validada por el Cnte. Juan Ramón Domínguez Leyva.

ELABORÓ: Patricia Mijares Ramírez.

**Cuadro: III.2.23**

**Número de infracciones e importe registradas por el Departamento de Infracciones en la Dirección General de Seguridad Pública v Tránsito en el municipio de La Paz. B.C.Sur. 2006**

Mes	Total de infracciones		Pagadas		Canceladas		Pendientes de pago		Pagadas de meses anteriores \$	Canceladas de meses anteriores	Canceladas en meses anteriores \$
	No.	Importe \$	No.	Importe \$	No.	Importe \$	No.	Importe \$			
Enero	2,677	1,536,024.71	476	469,080.97	24	11,778.14	2,177	1,055,165.60	481,379.72	57	23,561.89
Febrero	2,414	1,391,767.32	366	318,739.83	37	15,963.76	2,011	1,057,063.73	368,878.77	83	27,630.84
Marzo	2,933	1,608,494.83	540	431,605.56	59	19,078.64	2,334	1,157,810.63	557,385.20	114	39,169.57
Abril	2,839	1,591,801.02	497	377,484.52	45	16,207.11	2,297	1,198,109.39	536,146.33	93	33,112.39
Mayo	2,992	1,831,452.10	546	465,139.19	57	23,653.62	2,389	1,342,659.29	526,563.61	121	47,833.67
Junio	3,592	1,987,634.13	592	485,969.95	54	19,857.36	2,946	1,481,806.82	497,927.93	103	43,080.81
Julio	4,462	2,330,854.97	847	592,654.59	55	18,981.30	3,560	1,719,219.08	612,990.75	83	38,195.54
Agosto	6,244	2,809,378.41	1,204	633,878.08	121	34,409.69	4,919	2,141,090.64	928,251.63	257	71,706.17
Septiembre	3,421	1,733,187.37	424	303,603.46	47	15,817.75	2,950	1,413,766.16	341,879.58	85	28,194.74
Octubre	5,234	2,677,774.73	641	419,632.74	59	23,410.27	4,534	2,234,731.72	443,292.24	115	46,688.68
Noviembre	2,247	1,207,259.35	279	216,435.49	21	10,950.75	1,947	979,873.11	390,196.51	69	35,488.25
Diciembre	2,960	1,722,886.23	564	471,225.27	48	24,724.36	2,348	1,226,936.60	443,652.42	94	42,339.14
<b>Total</b>	<b>42,015</b>	<b>22,428,515.17</b>	<b>6,976</b>	<b>5,185,449.65</b>	<b>627</b>	<b>234,832.75</b>	<b>34,412</b>	<b>17,008,232.77</b>	<b>6,128,544.69</b>	<b>1,274</b>	<b>477,001.69</b>

FUENTE: H. XII Ayuntamiento de La Paz, Dirección General de Seguridad Pública y Tránsito Municipal, Departamento de Infracciones.

La información estuvo validada por la C. Martha Amelia Moreno Gutiérrez.

ELABORÓ: Patricia Mijares Ramírez.

**Cuadro: III.2.24**

**Licencias expedidas y renovadas por tipo, registradas por el Departamento de Licencias en la Dirección General de Seguridad Pública y Tránsito, en el municipio de La Paz, B.C.Sur, 2006**

Mes	Automovilista		Chofer		Motociclista		Total
	Expedidas	Renovadas	Expedidas	Renovadas	Expedidas	Renovadas	
Enero	421	815	82	212	11	16	<b>1,557</b>
Febrero	309	471	68	151	14	10	<b>1,023</b>
Marzo	354	792	75	181	6	16	<b>1,424</b>
Abril	309	819	56	146	3	16	<b>1,349</b>
Mayo	399	854	85	251	3	19	<b>1,611</b>
Junio	333	787	74	206	1	25	<b>1,426</b>
Julio	497	770	80	139	15	4	<b>1,505</b>
Agosto	742	1,697	48	283	3	8	<b>2,781</b>
Septiembre	368	553	68	151	4	10	<b>1,154</b>
Octubre	472	621	91	160	8	15	<b>1,367</b>
Noviembre	416	614	79	142	14	11	<b>1,276</b>
Diciembre	439	907	62	170	11	15	<b>1,604</b>
<b>Total</b>	<b>5,059</b>	<b>9,700</b>	<b>868</b>	<b>2,192</b>	<b>93</b>	<b>165</b>	<b>18,077</b>

FUENTE: H. XII Ayuntamiento de La Paz, Dirección General de Seguridad Pública y Tránsito Municipal, Departamento de Licencias.

OBSERVACIONES:

Al mes de diciembre de 2006 el padrón global de *automovilistas* es de 100,172, el de *chofer* 29,957 y el de *motociclista* de 1,891, dando un total de 132,020 licencias expedidas.

La información estuvo validada por la C. Alma Rosa Geraldo Higuera.

ELABORÓ: Patricia Mijares Ramírez.

**Cuadro: III.2.25**

**Emplacamiento y revisados a vehículos, motocicletas y remolques, registradas por el Departamento de Placas en la Dirección General de Seguridad Pública y Tránsito, en el municipio de La Paz, B.C.Sur, 2006**

Tipo/mes	Enero	Febrero	Marzo	Abril	Mayo	Junio	Julio	Agosto	Septiembre	Octubre	Noviembre	Diciembre
<b>Emplacamiento a particulares</b>	<b>1,129</b>	<b>931</b>	<b>1,139</b>	<b>1,226</b>	<b>1,195</b>	<b>1,090</b>	<b>1,218</b>	<b>1,469</b>	<b>1,050</b>	<b>729</b>	<b>967</b>	<b>897</b>
Vehículos nacionales	396	363	421	426	446	432	486	420	392	263	379	416
Vehículos fronterizos	681	521	664	716	697	601	670	963	598	417	548	433
Motocicletas	27	17	32	53	32	31	38	38	31	22	21	32
Remolque nacional	8	9	13	11	7	7	11	11	10	2	5	7
Remolque fronterizo	2	7	2	0	0	1	0	3	2	0	3	0
Demostradoras (Yardas)	15	14	7	20	13	18	13	34	17	25	11	9
<b>Emplacamiento a servicio público</b>	<b>27</b>	<b>16</b>	<b>12</b>	<b>11</b>	<b>35</b>	<b>23</b>	<b>16</b>	<b>19</b>	<b>16</b>	<b>9</b>	<b>31</b>	<b>50</b>
Vehículos nacionales	7	4	2	5	21	9	9	6	4	0	21	39
Vehículos fronterizos	20	12	10	6	14	14	7	13	12	9	10	11
<b>Permisos provisionales</b>	<b>1,198</b>	<b>1,203</b>	<b>1,289</b>	<b>1,221</b>	<b>1,245</b>	<b>1,266</b>	<b>1,181</b>	<b>1,397</b>	<b>1,105</b>	<b>1,326</b>	<b>1,227</b>	<b>1,325</b>
Para circular sin placas	1,198	1,203	1,289	1,221	1,245	1,266	1,181	1,397	1,105	1,292	1,191	1,303
Para circular con una placa <sup>1/</sup>										34	36	22
<b>Bajas</b>	<b>2,191</b>	<b>1,305</b>	<b>2,009</b>	<b>2,908</b>	<b>3,310</b>	<b>2,755</b>	<b>2,870</b>	<b>4,222</b>	<b>1,939</b>	<b>2,252</b>	<b>1,760</b>	<b>1,763</b>
De placas	2,191	1,305	2,009	2,908	769	669	737	1,211	570	659	491	551
De placas por canje <sup>2/</sup>			0	0	2,541	2,086	2,133	3,011	1,369	1,593	1,269	1,212
<b>Revisado anual a particulares</b>	<b>3,044</b>	<b>3,349</b>	<b>6,369</b>	<b>5,308</b>	<b>4,117</b>	<b>3,456</b>	<b>5,194</b>	<b>11,243</b>	<b>2,502</b>	<b>1,882</b>	<b>2,062</b>	<b>1,853</b>
Vehículos nacionales	987	1,458	2,987	2,148	1,336	1,068	1,387	1,911	668	479	596	614
Vehículos fronterizos	2,057	1,891	3,382	3,160	2,781	2,388	3,807	9,332	1,834	1,403	1,466	1,239
<b>Revisado anual a servicio público</b>	<b>144</b>	<b>343</b>	<b>294</b>	<b>91</b>	<b>130</b>	<b>81</b>	<b>40</b>	<b>128</b>	<b>24</b>	<b>12</b>	<b>56</b>	<b>64</b>
Vehículos nacionales	8	17	24	17	76	31	19	62	8	1	37	58
Vehículos fronterizos	136	326	270	74	54	50	21	66	16	11	19	6
<b>Revisado de vigencia anual</b>	<b>48</b>	<b>131</b>	<b>119</b>	<b>123</b>	<b>94</b>	<b>68</b>	<b>68</b>	<b>73</b>	<b>55</b>	<b>33</b>	<b>41</b>	<b>49</b>
Motocicletas	31	42	95	84	63	46	48	57	38	29	27	38
Remolque nacional	13	65	19	31	26	18	18	12	15	4	9	10
Remolque fronterizo	4	24	5	8	5	4	2	4	2	0	5	1

FUENTE: H. XII Ayuntamiento de La Paz, Dirección General de Seguridad Pública y Tránsito Municipal, Departamento de Placas.

<sup>1/</sup> Este tipo de *Permisos provisionales* empezaron a registrarse en el mes de octubre.

<sup>2/</sup> La variable *Baja de placas por canje*, empezó a registrarse en el mes de marzo.

La información estuvo validada por la C. Martha Amelia Moreno Gutiérrez.

ELABORÓ: Patricia Mijares Ramírez.

**Cuadro: III.2.26**

**Actividades realizadas por la Policía Turística en la Dirección General de Seguridad Pública y Tránsito en la ciudad de La Paz, B.C.Sur, 2006**

Actividades	Enero	Febrero	Marzo	Abril	Mayo	Junio	Julio	Agosto	Septiembre	Octubre	Noviembre	Diciembre	Total
<b>INFORMACIÓN (personas)<sup>1/</sup></b>	<b>1,551</b>	<b>1,801</b>	<b>1,059</b>	<b>1,082</b>	<b>931</b>	<b>880</b>	<b>1,646</b>	<b>1,384</b>	<b>389</b>	<b>617</b>	<b>1,125</b>	<b>786</b>	<b>13,251</b>
Ubicación de hoteles	48	230	65	82	65	83	230	115	30	60	180	60	1,248
Ubicación de restaurantes	289	189	164	215	118	74	286	87	75	46	140	33	1,716
Ubicación de agencias de viajes	23	16	8	15	18	22	53	23	12	16	45	12	263
Ubicación de prestadores de servicios	209	330	288	265	167	214	310	325	67	115	220	178	2,688
Ubicación de lugares específicos	357	278	174	154	251	230	308	310	98	122	330	180	2,792
Ubicación de lugares de esparcimiento	118	308	223	186	194	112	245	224	65	143	110	170	2,098
Rutas de autobuses	240	280	72	55	35	65	76	112	23	70	60	65	1,153
Itinerario del ferry	267	170	65	110	83	80	138	188	19	45	40	88	1,293
<b>SEGURIDAD (personas arrestadas)<sup>2/</sup></b>	<b>15</b>	<b>10</b>	<b>9</b>	<b>16</b>	<b>3</b>	<b>15</b>	<b>18</b>	<b>22</b>	<b>7</b>	<b>15</b>	<b>25</b>	<b>21</b>	<b>176</b>
Ebrio y molesto	2	3	2	1	0	4	2	5	2	3	5	4	33
Ebrio y rijoso	0	0	0	3	0	1	0	1	0	0	0	0	5
Riña	2	2	0	0	0	3	2	1	0	1	3	1	15
Necesidades fisiológicas en la vía pública	3	1	0	1	0	0	2	1	0	1	0	0	9
Molesto en la vía pública	0	0	0	0	0	0	0	1	0	0	2	0	3
Ebrio en la vía pública	6	1	3	4	0	4	1	5	2	0	1	7	34
Ebrio y botado en la vía pública	0	0	0	0	0	0	3	4	0	0	1	0	8
Proferir palabras obscenas en la vía pública	1	0	0	0	0	0	0	0	0	0	0	0	1
Insultos a la autoridad	0	0	0	0	0	0	2	0	0	0	0	0	2
Manejar en estado de ebriedad	0	0	0	0	0	0	0	0	0	1	0	0	1
Ingerir bebidas embriagantes a bordo de vehículo	1	1	0	1	0	0	0	0	0	0	2	4	9
Robo	0	0	1	1	1	1	1	1	0	1	0	4	11
Graffiti	0	0	0	0	2	0	0	0	0	0	0	0	2
Ebrio e inmoral	0	0	0	0	0	0	0	0	0	0	0	0	0
Inmoral	0	0	0	0	0	0	0	0	1	1	1	0	3
Portación de arma prohibida	0	0	0	0	0	1	0	0	0	0	0	0	1
Portación y uso de sustancias ilegales	0	2	1	0	0	0	1	1	0	1	0	0	6
Dormir en la vía pública	0	0	0	3	0	0	2	0	0	0	0	0	5
Alterar el orden público	0	0	2	0	0	1	0	0	0	0	0	0	3
Ingerir bebidas embriagantes en vía pública	0	0	0	0	0	0	2	2	2	5	10	0	21
Vagancia	0	0	0	0	0	0	0	0	0	0	0	1	1
Otros <sup>3/</sup>	0	0	0	2	0	0	0	0	0	1	0	0	3
<b>ORIENTACIÓN (personas)<sup>4/</sup></b>	<b>80</b>	<b>84</b>	<b>36</b>	<b>45</b>	<b>40</b>	<b>38</b>	<b>52</b>	<b>50</b>	<b>8</b>	<b>31</b>	<b>81</b>	<b>65</b>	<b>610</b>
Tramites migratorios	58	56	25	32	32	32	42	38	5	23	67	40	450
Tramites de internación de vehículos al interior	22	28	11	13	8	6	10	12	3	8	14	25	160



**Cuadro: III.2.26**

**...Continuación**

Actividades	Enero	Febrero	Marzo	Abril	Mayo	Junio	Julio	Agosto	Septiembre	Octubre	Noviembre	Diciembre	Total
<b>VIALIDAD</b> (número de días) <sup>5/</sup>	<b>43</b>	<b>45</b>	<b>43</b>	<b>71</b>	<b>54</b>	<b>57</b>	<b>42</b>	<b>28</b>	<b>32</b>	<b>61</b>	<b>78</b>	<b>243</b>	<b>797</b>
Elaboración de infracciones <sup>6/</sup>	20	22	13	41	22	23	30	11	3	27	45	209	<b>466</b>
Cruce peatonal	4	2	4	4	6	6	6	4	5	8	4	6	<b>59</b>
Vialidad y cruce escolar	17	17	22	20	20	22	0	9	20	22	21	22	<b>212</b>
Vialidad en eventos especiales	2	4	4	6	6	6	6	4	4	4	8	6	<b>60</b>
<b>CURSOS</b> (número de cursos)	<b>2</b>	<b>2</b>	<b>4</b>	<b>0</b>	<b>0</b>	<b>2</b>	<b>2</b>	<b>2</b>	<b>0</b>	<b>1</b>	<b>4</b>	<b>2</b>	<b>21</b>
Concluidos	1	1	2	0	0	1	1	1	0	0	2	1	<b>10</b>
Impartidos	1	1	2	0	0	1	1	1	0	1	2	1	<b>11</b>
<b>OPERATIVOS</b> (número de días) <sup>7/</sup>	<b>8</b>	<b>5</b>	<b>1</b>	<b>3</b>	<b>1</b>	<b>1</b>	<b>7</b>	<b>1</b>	<b>0</b>	<b>11</b>	<b>4</b>	<b>18</b>	<b>60</b>
Antialcoholes	8	3	0	0	0	0	0	0	0	0	0	2	<b>13</b>
Wyland	0	0	1	0	0	0	0	0	0	0	0	0	<b>1</b>
15 de septiembre	0	0	0	0	0	0	0	0	0	0	0	0	<b>0</b>
Arribo de cruceros	0	1	0	2	0	0	0	0	0	1	0	2	<b>6</b>
Árbol del niño pobre	0	0	0	0	0	0	0	0	0	0	0	9	<b>9</b>
Árbol de navidad kiosco	0	0	0	0	0	0	0	0	0	0	0	3	<b>3</b>
Operativo de navidad	0	0	0	0	0	0	0	0	0	0	0	1	<b>1</b>
Operativo de año nuevo	0	0	0	0	0	0	0	0	0	0	0	1	<b>1</b>
Carnaval	0	1	0	0	0	0	0	0	0	0	0	0	<b>1</b>
Vigilancia y prevención de robo de vehículos	0	0	0	0	1	0	0	0	0	0	0	0	<b>1</b>
Vigilancia	0	0	0	0	0	0	6	1	0	0	0	0	<b>7</b>
Semana mayor	0	0	0	1	0	0	0	0	0	0	0	0	<b>1</b>
Ley seca	0	0	0	0	0	1	0	0	0	0	0	0	<b>1</b>
Elecciones	0	0	0	0	0	0	1	0	0	0	0	0	<b>1</b>
Sobrevigilancia	0	0	0	0	0	0	0	0	0	10	0	0	<b>10</b>
Baja mil	0	0	0	0	0	0	0	0	0	0	4	0	<b>4</b>
<b>TURISTAS<sup>8/</sup></b>	<b>433</b>	<b>514</b>	<b>428</b>	<b>327</b>	<b>275</b>	<b>277</b>	<b>468</b>	<b>349</b>	<b>124</b>	<b>175</b>	<b>381</b>	<b>209</b>	<b>3,960</b>
Nacionales	69	113	88	174	113	131	350	114	48	55	113	47	<b>1,415</b>
Extranjeros	364	401	340	153	162	146	118	235	76	120	268	162	<b>2,545</b>

FUENTE: H. XII Ayuntamiento de La Paz, Dirección General de Seguridad Pública y Tránsito Municipal, Policía Turística.

1/ Se refiere al número de personas que solicitan información de hoteles, restaurantes, etc.

2/ Se refiere al número de personas arrestadas por tipo de delito.

3/ Se refiere a personas arrestadas por motivos específicos que no son comunes o que registran como una combinación de delitos.

4/ Se refiere al número de personas que solicitan orientación.

5/ Se refiere al número de días que los policías dedican a las actividades de vialidad.

6/ Se refiere al número de infracciones que se levantan en el mes.

7/ Se refiere al número de días que los policías dedican a los operativos especiales.

8/ Se refiere al número de turistas que solicitan información. Una misma persona puede solicitar varios tipos de información.

La información estuvo validada por la C. Ivette Lucía Quirós R.

ELABORÓ: Patricia Mijares Ramírez.

**Cuadro: III.2.27**

**Número de certificados médicos realizados a personas mayores de edad, registrados por el Departamento de Medicina Legal en la Dirección de Seguridad Pública y Tránsito en el municipio de La Paz, B.C.Sur, 2006**

Certificado por	Enero	Febrero	Marzo	Abril	Mayo	Junio	Julio	Agosto	Septiembre	Octubre	Noviembre	Diciembre	Total
Choque en estado normal sin lesiones	173	237	40	168	211	194	239	244	229	259	241	271	2,506
Choque en estado normal con lesiones	58	50	11	53	63	37	43	59	54	61	72	64	625
Choque con aliento a alcohol sin lesiones	18	12	0	4	15	23	17	19	13	12	13	20	166
Choque con aliento a alcohol con lesiones	2	3	0	8	1	5	10	1	6	2	3	11	52
Choque en estado de ebriedad sin lesiones	20	22	3	14	16	19	15	28	14	24	15	18	208
Choque en estado de ebriedad con lesiones	7	8	1	11	4	9	7	8	2	9	4	10	80
Choque con objeto fijo	0	0	0	3	0	0	2	0	0	0	0	0	5
Manejar en estado de ebriedad sin lesiones	48	49	10	77	68	48	74	67	54	58	57	51	661
Manejar en estado de ebriedad con lesiones	2	10	4	8	9	0	12	7	7	4	7	3	73
Salida de camino	4	0	0	1	1	2	1	0	2	4	0	1	16
Caída pasajero	0	1	0	1	1	1	0	0	2	0	2	6	14
Volcadura	1	0	1	5	3	3	12	5	4	5	1	14	54
Atropellamiento a personas	9	5	1	11	5	4	10	8	12	8	11	0	84
Derribar cable	2	0	0	1	0	1	1	0	2	1	2	0	10
Acompañante de choque	0	0	0	0	0	0	2	0	0	5	0	0	7
Acompañante en estado de ebriedad	0	0	0	0	0	0	8	0	3	0	0	43	54
Bando	58	82	11	53	49	30	44	68	44	94	68	5	606
Daños	0	1	0	12	11	11	10	17	9	21	4	34	130
Riña sin lesiones	18	24	5	23	23	31	35	76	67	46	31	22	401
Riña con lesiones	10	12	3	16	27	21	33	12	28	19	9	0	190
Riña en estado de ebriedad	0	0	0	0	0	0	0	7	0	0	0	0	7
Riña con policía municipal	0	0	0	0	0	0	0	3	0	0	0	0	3
Intento de robo	0	0	0	0	0	0	1	2	0	0	1	23	27
Robo	19	21	8	26	18	25	23	19	23	23	17	4	226
Robo de vehículo	12	9	1	4	9	3	7	5	0	6	8	5	69
Menor extraviado	0	0	0	2	3	0	0	4	1	0	0	0	10
Persona extraviada	0	1	0	2	0	0	0	0	0	0	0	0	3
Producto en veda	0	0	0	5	0	0	0	0	0	0	0	0	5
Posesión de drogas	0	0	4	1	1	2	2	1	4	1	0	0	16
Posesión de cristal	13	16	3	8	7	6	9	15	8	13	3	9	110
Posesión de marihuana	13	20	1	23	11	21	18	17	13	7	6	21	171
Posesión de cocaína	1	8	1	4	4	7	5	9	5	4	3	2	53
Arresto administrativo	2	0	0	2	1	0	1	0	0	0	0	0	6
Presentado por P.F.P.	3	8	0	6	1	5	2	5	1	7	7	8	53
Presentado por migración	1	0	0	0	7	1	0	0	0	1	0	1	11
Presentado por P.G.R	0	1	0	0	0	0	0	0	0	0	0	0	1
Presentado por M.P.	0	0	0	0	0	5	0	0	0	0	0	0	5
Presentado por aduana	0	0	0	0	0	0	0	0	0	0	3	0	3
Para certificación a policía municipal	0	0	0	0	0	1	0	0	2	0	0	0	3
Ebrio y rjoso	0	2	0	2	0	4	8	51	0	8	3	9	87
Ebrio e inmorla	1	3	1	2	3	3	4	6	0	0	2	2	27
Ingerir bebidas embriagantes en vía pública	9	18	0	19	21	21	86	65	127	80	105	47	598
Ingerir bebidas embriagantes en vehículo	0	0	0	0	0	0	33	0	0	0	0	0	33
Graffiti	18	16	4	9	7	6	10	5	1	8	12	6	102
Intento de violación	1	0	0	0	0	0	1	0	0	1	0	0	3
Portación de arma de fuego	3	2	0	1	2	3	2	0	3	2	1	0	19
Portación de arma blanca	1	0	0	0	2	0	0	1	0	0	0	2	6

**Cuadro: III.2.27**

...Continuación

Certificado por	Enero	Febrero	Marzo	Abril	Mayo	Junio	Julio	Agosto	Septiembre	Octubre	Noviembre	Diciembre	Total
Drogadicto	9	11	2	6	4	13	3	7	9	9	6	9	88
Certificación para trámite de licencia	1	0	0	0	0	0	0	0	0	0	9	9	19
Enfermo mental	1	1	0	1	5	2	4	2	0	0	2	3	21
Conato de incendio	1	0	0	1	1	0	0	1	0	0	0	0	4
Documentos falsos	0	0	0	2	0	0	0	0	0	0	0	0	2
Dinero falso	0	0	1	0	0	0	4	0	0	1	0	0	6
Fuga de reos	0	0	0	0	0	0	2	0	0	0	0	0	2
Introducir a un domicilio	0	0	0	0	0	0	3	4	4	3	4	5	23
<b>Total</b>	<b>539</b>	<b>653</b>	<b>116</b>	<b>595</b>	<b>614</b>	<b>567</b>	<b>803</b>	<b>848</b>	<b>753</b>	<b>806</b>	<b>732</b>	<b>738</b>	<b>7,764</b>

FUENTE: H. XII Ayuntamiento de La Paz, Dirección General de Seguridad Pública y Tránsito Municipal, Departamento de Medicina Legal.

La información estuvo validada por la Dr. Hugo Paúl Flores Márquez y María de Los Angeles Yuen Sánchez.

ELABORÓ: Patricia Mijares Ramírez.

**Cuadro: III.2.28**

**Número de certificados médicos realizados a personas menores de edad, registrados por el Departamento de Medicina Legal en la Dirección de Seguridad Pública y Tránsito en el municipio de La Paz, B.C.Sur, 2006**

Certificado por	Enero	Febrero	Marzo	Abril	Mayo	Junio	Julio	Agosto	Septiembre	Octubre	Noviembre	Diciembre	Total
Choque en estado normal sin lesiones	3	17	1	9	11	3	6	18	10	21	17	10	126
Choque en estado normal con lesiones	0	0	0	0	0	0	0	1	2	0	0	5	8
Choque con aliento a alcohol sin lesiones	0	1	0	0	1	2	0	0	0	0	0	1	5
Choque en estado de ebriedad sin lesiones	3	0	0	1	0	0	0	1	0	0	0	0	5
Choque en estado de ebriedad con lesiones	0	0	0	1	0	0	0	0	0	0	0	0	1
Manejar en estado de ebriedad sin lesiones	0	9	0	2	4	1	0	0	1	2	1	8	28
Atropellamiento a personas	0	0	0	0	0	0	0	2	0	0	0	0	2
Volcadura	0	0	1	0	1	0	2	0	0	0	0	1	5
Bando	3	12	3	4	7	7	2	6	1	0	11	11	67
Daños	0	0	0	4	5	3	5	3	0	0	0	0	20
Riña sin lesiones	0	6	0	5	5	5	5	8	15	7	1	2	59
Riña con lesiones	0	0	0	0	0	0	0	0	3	0	0	0	3
Robo	3	0	2	0	2	2	1	1	2	0	2	6	21
Robo de vehículo	0	1	0	0	1	0	0	0	0	1	0	3	6
Salida de camino	0	0	0	0	0	0	0	0	0	1	0	0	1
Menor extraviado	0	0	0	3	3	0	0	3	0	0	0	0	9
Posesión de drogas	0	0	0	0	0	0	0	8	0	0	0	0	8
Posesión de cristal	0	1	0	4	0	0	0	0	0	2	0	0	7
Posesión de marihuana	0	1	2	0	0	4	1	0	0	0	0	3	11
Presentado por migración	0	0	0	0	1	1	0	0	0	0	0	0	2
Ebrio y rijoso	0	0	0	0	0	0	0	4	0	0	2	0	6
Ebrio e inmoral	1	1	1	2	0	0	0	0	0	0	0	0	5
Ingerir bebidas embriagantes en vía pública	0	8	0	0	2	2	0	3	0	7	1	5	28
Graffiti	4	13	1	7	4	6	0	5	1	4	10	6	61
Posesión de arma de fuego	0	0	0	0	0	1	0	0	0	0	0	0	1
Drogadicto	0	1	0	0	0	3	0	0	0	4	2	0	10
Introducir a un domicilio												1	1
<b>Total</b>	<b>17</b>	<b>71</b>	<b>11</b>	<b>42</b>	<b>47</b>	<b>40</b>	<b>22</b>	<b>63</b>	<b>35</b>	<b>49</b>	<b>47</b>	<b>62</b>	<b>506</b>

FUENTE: H. XII Ayuntamiento de La Paz, Dirección General de Seguridad Pública y Tránsito Municipal, Departamento de Medicina Legal.

La información estuvo validada por la Dr. Hugo Paúl Flores Márquez y María de Los Angeles Yuen Sánchez.

ELABORÓ: Patricia Mijares Ramírez.

**Cuadro: III.2.29**

**Número de personas atendidas y beneficiadas por los programas de atención DIF, registrados en el municipio de La Paz, B. C. Sur, 2006**

Programa	Enero	Febrero	Marzo	Abril	Mayo	Junio	Julio	Agosto	Septiembre	Octubre	Noviembre	Diciembre	Total
Población atendida por delegaciones <sup>1/</sup>					232	205	88	172	629	718	552	1,015	<b>3,611</b>
Atención a menores y adolescentes en riesgo	47	76	195	113	61	54	202	202	202	202	202	202	<b>1,758</b>
Prevención y atención integral de embarazo en adolescentes	67	23	96	32	79	61	78	70	45	97	109	55	<b>812</b>
Prevención de adicciones (Programa Chimalli)	51	51	340	103	131	141	31	94	123	81	125	89	<b>1,360</b>
Trabajo social	27	29	99	27	142	86	48	155	491	82	75	43	<b>1,304</b>
Apoyo al adulto mayor <sup>2/</sup>	635	480	554	474	429	704	144		457	293	391	217	<b>4,778</b>
Apoyo a personas con discapacidad <sup>3/</sup>	49	49	183	36	22	28	16	80	34	21	11	27	<b>556</b>
Procuraduría de la Defensa del Menor y la Familia	136	440	313	250	248	242	131	250	288	327	450	95	<b>3,170</b>
Talleres, cursos y otros	1,855	1,959	3,014	2,095	2,697	3,885	1,139	1,312	1,965	2,283	4,192	2,369	<b>28,765</b>
Equidad de género	100	701	3,058	256	681	467	673	173	181	427	1,482	80	<b>8,279</b>
Coordinación de jóvenes (Personas atendidas) <sup>4/</sup>					16	35	18	16	20	528	277	17	<b>927</b>
<b>Total</b>	<b>2,967</b>	<b>3,808</b>	<b>7,852</b>	<b>3,386</b>	<b>4,738</b>	<b>5,908</b>	<b>2,568</b>	<b>2,524</b>	<b>4,435</b>	<b>5,059</b>	<b>7,866</b>	<b>4,209</b>	<b>55,320</b>

FUENTE: H. XII Ayuntamiento de La Paz, Desarrollo Integral de la Familia (DIF).

1/ A partir del mes de mayo se presentó la información.

2/ El dato del mes de agosto esta contemplado en el mes de septiembre.

3/ Para el mes de febrero el dato es aproximado.

4/ Esta variable se empezó a registrar a partir del mes de mayo.

OBSERVACIONES:

CHIMALLI: Modelo Preventivo de Riesgos Psicosociales para Menores Adolescentes y sus Familias.

La información estuvo validada por la Lic. Ana Silvia Gastélum Ramírez.

ELABORÓ: Liliana Bareño Villa.

**Cuadro: III.2.30**

**Raciones alimentarias a sujetos y familias vulnerables, desayunos fríos en jardines de niños y primarias, desayunos calientes y desayunadores, registrados en el municipio de La Paz, B. C. Sur, 2006**

Mes	Raciones alimentarias a sujetos y familias vulnerables	Desayunos fríos en jardines de niños <sup>1/</sup>	Desayunos fríos en primarias <sup>1/</sup>	Programa de desayunos calientes entregados <sup>2/</sup>	Desayunadores <sup>1/</sup>	Total
Enero	26,870	2,325	4,290	8,354	8,180	50,019
Febrero	1,827	3,054	3,942	14,592	9,956	33,371
Marzo	1,031	3,667	7,550	15,435	8,808	36,491
Abril	5,454	890	4,500	8,370	2,810	22,024
Mayo	7,876	2,925	5,770	16,000	9,060	41,631
Junio	1,319	2,064	4,322	9,548	9,102	26,355
Julio	34	0	0	0	0	34
Agosto	4,370	0	0	1,908	0	6,278
Septiembre	6,973	1,545	1,710	7,784	6,138	24,150
Octubre	9,906	3,933	5,273	17,932	2,684	39,728
Noviembre	4,576	1,128	4,167	14,595	7,287	31,753
Diciembre	3,919	164	558	8,025	6,180	18,846
<b>Total</b>	<b>74,155</b>	<b>21,695</b>	<b>42,082</b>	<b>122,543</b>	<b>70,205</b>	<b>330,680</b>

FUENTE: H. Ayuntamiento de La Paz, Desarrollo Integral de la Familia (DIF).

1/ En los meses de julio y agosto no se registraron datos debido a que no hubo actividad por el periodo vacacional.

2/ En el mes de julio no se registró dato debido a que no hubo actividad por el periodo vacacional.

La información estuvo validada por la Lic. Ana Silvia Gastélum Ramírez.

ELABORÓ: Liliana Bareño Villa.

**Cuadro: III.2.31**

**Número de becas académicas a menores trabajadores y a menores en riesgo, registrados en el municipio de La Paz, B. C. Sur, 2006**

Mes	Becas a menores trabajadores	Becas a menores en riesgo	Total
Enero	0	0	0
Febrero	0	0	0
Marzo	0	0	0
Abril	0	0	0
Mayo	0	0	0
Junio	0	0	0
Julio	0	0	0
Agosto	0	0	0
Septiembre	164	38	202
Octubre	0	0	0
Noviembre	0	0	0
Diciembre	163	39	202

FUENTE: H. Ayuntamiento de La Paz, Desarrollo Integral de la Familia (DIF).

OBSERVACIONES:

Estas becas corresponden a presupuesto federal y son entregadas en dos periodos.

La información estuvo validada por la Lic. Ana Silvia Gastélum Ramírez.

ELABORÓ: Liliana Bareño Villa.

**Cuadro: III.2.32**

**Actividades registradas por la Dirección de Cultura y Acción Cívica en el municipio de La Paz, B. C. Sur, 2006**

Actividad	Enero	Febrero	Marzo	Abril	Mayo	Junio	Julio	Agosto	Septiembre	Octubre	Noviembre	Diciembre	Total
Recitales-conciertos	0	0	1	0	0	3	0	1	1	0	0	0	6
Video cine	2	8	0	1	0	0	0	1	4	6	7	1	30
Proyecciones audiovisuales	0	14	28	20	33	0	0	0	0	0	0	0	95
Exposiciones	0	2	0	1	0	1	0	5	1	1	2	2	15
Conferencias	6	7	7	8	18	3	10	0	7	3	6	0	75
Teatro guiñol	1	4	0	6	5	0	0	10	1	0	0	0	27
Teatro	0	0	0	1	0	0	8	2	0	0	5	0	16
Música	32	108	45	56	85	67	42	68	64	61	82	70	780
Danza	8	46	13	5	16	19	2	7	17	9	11	7	160
Talleres	2	2	3	29	12	8	8	6	9	6	4	1	90
Actividades recreativas	0	30	17	0	0	0	1	0	0	0	0	0	48
Concursos musicales	0	0	0	1	1	1	0	0	0	0	0	0	3
Concursos literarios	0	0	0	0	0	0	0	0	0	1	1	0	2
Presentaciones literarias	0	0	0	0	0	0	0	0	1	0	0	0	1
Encuentros literarios	0	0	1	1	1	0	0	0	0	0	0	0	3
Apoyos de sonorización <sup>1/</sup>	1	1	1	0	17	5	0	4	2	2	18	15	66
Apoyos especiales <sup>2/</sup>	0	0	1	0	0	0	0	1	1	3	9	0	15
Apoyos autobus	0	0	0	0	0	0	0	0	2	4	0	0	6
Desfile	0	0	0	1	1	0	0	0	0	0	0	0	2
Honores a la bandera	5	3	4	4	4	4	5	4	4	4	4	1	46
Ceremonias cívicas	2	7	4	3	2	1	3	1	3	3	1	1	31
Giras de trabajo-visitas de coordinación	6	4	1	3	6	2	3	0	3	5	6	3	42
Capacitación del personal	6	9	0	0	10	9	0	0	18	2	0	0	54
Capacitación a promotores comunitarios	0	0	0	0	0	0	0	11	0	12	0	1	24
Eventos especiales	0	0	0	0	0	0	0	0	0	0	0	4	4
<b>Total</b>	<b>71</b>	<b>245</b>	<b>126</b>	<b>140</b>	<b>211</b>	<b>123</b>	<b>82</b>	<b>121</b>	<b>138</b>	<b>122</b>	<b>156</b>	<b>106</b>	<b>1,641</b>

FUENTE: H. XII Ayuntamiento de La Paz, Secretaría General, Dirección de Cultura y Acción Cívica.

1/ Préstamo de aparatos de sonido.

2/ Logística, jurados, artistas, ballet folclórico, entre otros.

La información estuvo validada por el Antrop. José Ángel García Borrego.

ELABORÓ: Liliana Bareño Villa.

**Cuadro: III.2.33**  
**Actividades culturales, cívicas,**  
**organizacionales, apoyos atendidos y**  
**eventos especiales, registradas por la**  
**Dirección de Cultura y Acción Cívica en el**  
**municipio de La Paz, B. C. Sur, 2006**

Tipo de actividad	Total
Actividades culturales <sup>1/</sup>	1,351
Apoyos atendidos <sup>2/</sup>	87
Actividades cívicas <sup>3/</sup>	79
Actividades organizacionales <sup>4/</sup>	120
Eventos especiales	4
<b>Total</b>	<b>1,641</b>

FUENTE: H. XII Ayuntamiento de La Paz, Secretaría General, Dirección de Cultura y Acción Cívica.

1/ Incluye recitales-conciertos, videocine, exposiciones, conferencias, teatro guiñol, teatro, música, danza, talleres, concursos musicales, concursos literarios, presentaciones literarias.

2/ Incluye apoyos de sonorización y apoyos especiales.

3/ Incluye honores a la bandera y ceremonia cívica.

4/ Incluye giras de trabajo-visitas de coordinación, capacitación de personal y capacitación a promotores culturales.

La información estuvo validada por el Antrop. José Ángel García Borrego.

ELABORÓ: Liliana Bareño Villa.

**Cuadro: III.2.34**

**Número de participantes en las actividades deportivas, registrados por la Dirección de Deporte en el municipio de La Paz, B. C. Sur, 2006**

Actividades deportivas	Enero	Febrero	Marzo	Abril	Mayo	Junio	Julio	Agosto	Septiembre	Octubre	Noviembre	Diciembre
Ajedrez	245	245	245	245	245	285	285	285	285	285	285	285
Atletismo	938	938	620	1,044	616	450	450	450	450	450	450	450
Básquetbol	336	336	336	336	300	270	320	320	418	418	418	418
Béisbol	812	1,052	1,035	1,035	923	1,061		1,061	1,061	1,061	1,061	1,061
Boxeo	220	220	220	220	220	220	220	220	220	220	220	220
Canotaje	52	52	52	52	52	52	52	52	52	52	52	52
Ciclismo de montaña	135	135	135	135	135	135	135	135	135	135	135	135
Ciclismo de ruta	21	21	21	21	21	21	21	21	21	21	21	21
Ciclismo de pista	18	18	18	18	18	18	18	18	18	18	18	18
Clavados	33	33	33	33	33	33	33	33	33	33	33	33
Frontón	38	38	38	38	38	38	38	38	38	38	38	38
Fútbol	4,494	4,494	3,548	4,690	4,480	4,120	1,752	1,932	2,160	3,060	1,180	1,180
Gimnasia	42	42	42	42	42	42	42	42	42	42	42	42
Karate	458	547	547	547	547	547	547	547	547	547	547	547
Levantamiento de pesas	25	25	25	25	25	25	25	25	25	25	25	25
Luchas asociadas	63	63	63	63	63	63	63	63	63	63	63	63
Nado sincronizado	33	33	33	33	33	33	33	33	33	33	33	33
Natación	62	62	62	62	62	62	62	62	62	62	62	62
Polo acuático	138	138	138	138	138	138	138	138	138	138	138	138
Remo	24	24	24	24	24	24	24	24	24	24	24	24
Tae kwon do	420	420	420	420	420	420	420	420	420	420	420	420
Tenis	216	216	216	216	216	216	216	216	216	216	216	216
Tenis de mesa	34	34	34	34	34	34	34	34	34	34	34	34
Tiro	157	157	157	157	157	157	157	157	157	157	157	157
Tiro con arco	58	58	58	58	58	58	58	58	58	58	58	58
Triatlón	28	28	28	28	28	28	28	28	28	28	28	28
Vela	16	16	16	16	16	16	16	16	16	16	16	16
Voleibol	321	321	321	321	321	321	321	321	321	321	321	321
Voleibol de playa	112	252	252	252	252	252	252	252	252	252	252	252
Silla sobre ruedas	12	12	12	12	12	12	12	12	12	12	12	12
Deportistas especiales	36	36	36	36	36	36	36	36	36	36	36	36
<b>Total</b>	<b>9,597</b>	<b>10,066</b>	<b>8,785</b>	<b>10,351</b>	<b>9,565</b>	<b>9,187</b>	<b>5,808</b>	<b>7,049</b>	<b>7,375</b>	<b>8,275</b>	<b>6,395</b>	<b>6,395</b>

FUENTE: H. XII Ayuntamiento de La Paz, Secretaría General, Dirección del Deporte Municipal.

OBSERVACIONES:

Los datos son aproximados.

La información estuvo validada por el L. E. F. Noe Fiol Verduzco.

ELABORÓ: Liliana Bareño Villa.

**Cuadro: III.2.35**

**Número de participantes en deporte promocional, deporte selectivo, ligas municipales permanentes y activación física, registrados por la Dirección de Deporte en el municipio de La Paz, B. C. Sur, 2006**

Actividades deportivas	Enero	Febrero	Marzo	Abril	Mayo	Junio	Julio	Agosto	Septiembre	Octubre	Noviembre	Diciembre
Deporte promocional	172	150	400	1,336	381	656	258	599	869	428	1,134	751
Deporte selectivo	48	180	16	212	200	42	30	177	658	856	896	1,020
Ligas municipales permanentes	4,808	5,048	4,631	7,028	6,670	6,418	5,550	4,280	4,606	4,606	1,997	3,626
Activación física	246	816	214	418	16,706	271	118	831	346	113	462	289
<b>Total</b>	<b>5,274</b>	<b>6,194</b>	<b>5,261</b>	<b>8,994</b>	<b>23,957</b>	<b>7,387</b>	<b>5,956</b>	<b>5,887</b>	<b>6,479</b>	<b>6,003</b>	<b>4,489</b>	<b>5,686</b>

FUENTE: H. XII Ayuntamiento de La Paz, Secretaría General, Dirección del Deporte Municipal.

OBSERVACIONES:

Los datos son aproximados.

La información estuvo validada por el L. E. F. Noe Fiol Verduzco.

ELABORÓ: Liliana Bareño Villa.



### Cuadro: III.2.36

#### Basura ingresada al relleno sanitario, registrada por la Dirección General de Servicios Públicos en la ciudad de La Paz, B.C.Sur, 2006

Mes	Viajes			Toneladas		
	Oficiales	Particulares	Total	Oficiales	Particulares	Total
Enero	1,506	2,537	<b>4,043</b>	7,159	2,353	<b>9,512</b>
Febrero	1,348	2,134	<b>3,482</b>	6,472	2,336	<b>8,808</b>
Marzo	1,470	2,214	<b>3,684</b>	7,037	2,268	<b>9,305</b>
Abril	1,459	1,988	<b>3,447</b>	7,107	1,988	<b>9,095</b>
Mayo	1,543	2,164	<b>3,707</b>	7,385	1,877	<b>9,262</b>
Junio	1,527	2,151	<b>3,678</b>	7,492	1,818	<b>9,310</b>
Julio	1,492	2,222	<b>3,714</b>	7,594	1,876	<b>9,470</b>
Agosto	1,419	2,314	<b>3,733</b>	7,253	1,978	<b>9,231</b>
Septiembre	1,517	2,995	<b>4,512</b>	7,473	2,306	<b>9,779</b>
Octubre	1,531	2,891	<b>4,422</b>	7,757	3,117	<b>10,874</b>
Noviembre	1,457	2,424	<b>3,881</b>	7,079	2,559	<b>9,638</b>
Diciembre	1,474	2,631	<b>4,105</b>	7,591	2,530	<b>10,120</b>
<b>Total</b>	<b>17,743</b>	<b>28,665</b>	<b>46,408</b>	<b>87,400</b>	<b>27,006</b>	<b>114,405</b>

FUENTE: H. XII Ayuntamiento de La Paz, Dirección General de Servicios Públicos Municipales.

OBSERVACIONES:

Las cifras totales pueden o no coincidir por cuestiones de redondeo.

La información estuvo validada por C. José Martín Guluarte Ceseña.

ELABORÓ: Patricia Mijares Ramírez.

### Cuadro: III.2.37

#### Aseo y limpieza de calles y playas, registrada por la Dirección General de Servicios Públicos en la ciudad de La Paz, B.C.Sur, 2006

Mes	Barrido de Calles (Kilómetros)		Limpieza de Playas	
	Manual	Carritos	Metros <sup>3</sup>	Viajes
Enero	30.42	1,482.86	195	39
Febrero	34.27	1,339.84	200	40
Marzo	29.23	1,565.59	570	114
Abril	26.85	1,541.05	235	47
Mayo	32.80	1,703.00	260	52
Junio	23.60	1,697.56	250	50
Julio	28.24	1,651.84	240	48
Agosto	23.86	1,431.67	240	48
Septiembre	31.61	1,469.65	245	49
Octubre	17.96	1,751.46	250	50
Noviembre	22.86	1,654.60	555	111
Diciembre	24.30	1,761.54	0	0
<b>Total</b>	<b>326.00</b>	<b>19,050.66</b>	<b>3,240</b>	<b>648</b>

FUENTE: H. XII Ayuntamiento de La Paz, Dirección General de Servicios Públicos Municipales.

La información estuvo validada por C. José Martín Guluarte Ceseña.

ELABORÓ: Patricia Mijares Ramírez.

**Cuadro: III.2.38**

**Retiro de material, nivelación y transporte de agua, registrados por la Dirección General de Servicios Públicos en la ciudad de La Paz, B.C.Sur, 2006**

Mes	Retiro de materiales			Nivelación kilómetros	Transporte de agua	
	Tonelaje	Metros <sup>3</sup>	Viajes		Viajes	Litros
Enero	62.00	5,153	459	595.37	101	1,010,000.00
Febrero	583.00	3,971	402	626.50	144	1,440,000.00
Marzo	346.16	3,517	326	653.90	128	1,280,000.00
Abril	499.75	5,884	511	648.90	121	1,210,000.00
Mayo	1,171.00	5,052	435	202.00	252	2,520,000.00
Junio	418.80	3,048	268	562.00	237	2,370,000.00
Julio	570.95	5,040	421	162.55	232	2,320,000.00
Agosto	562.65	4,430	370	325.95	252	2,520,000.00
Septiembre	564.45	3,928	327	489.49	233	2,330,000.00
Octubre	359.76	4,212	351	554.13	253	2,530,000.00
Noviembre	359.76	8,925	775	460.40	126	1,260,000.00
Diciembre	404.90	3,036	257	355.43	107	1,070,000.00
<b>Total</b>	<b>5,903.18</b>	<b>56,196</b>	<b>4,902</b>	<b>5,636.62</b>	<b>2,186</b>	<b>21,860,000.00</b>

FUENTE: H. XII Ayuntamiento de La Paz, Dirección General de Servicios Públicos Municipales.  
La información estuvo validada por C. José Martín Guluarte Ceseña.  
ELABORÓ: Patricia Mijares Ramírez.

**Cuadro: III.2.39**

**Lámparas existentes funcionando y reparaciones e instalación de lámparas nuevas, registradas por la Dirección General de Servicios Públicos en la ciudad de La Paz, B.C.Sur, 2006**

Mes	Lámparas existentes			Funcionando	Reparaciones	Instalación de lámparas nuevas	
	Servicio medido	Servicio no medido	Total			SNM Habitat 1/	Servicio medido
Enero	4,927	8,462	<b>13,389</b>	11,209	603	11	0
Febrero	4,927	8,491	<b>13,418</b>	11,297	513	29	0
Marzo	4,927	8,841	<b>13,768</b>	11,840	488	0	53
Abril	4,980	8,841	<b>13,821</b>	11,886	580	0	103
Mayo	5,083	8,841	<b>13,924</b>	11,975	428	209	0
Junio	5,083	8,841	<b>13,924</b>	11,975	494	226	0
Julio	5,083	8,841	<b>13,924</b>	11,975	481	277	0
Agosto	5,083	8,841	<b>13,924</b>	11,975	762	263	12
Septiembre	5,095	8,841	<b>13,936</b>	11,985	406	25	0
Octubre	5,095	8,841	<b>13,936</b>	11,985	506	38	79
Noviembre	5,174	8,841	<b>14,015</b>	12,053	391	142	44
Diciembre	5,218	8,841	<b>14,059</b>	12,091	274	30	0
<b>Total</b>					<b>5,926</b>	<b>1,250</b>	<b>291</b>

FUENTE: H. XII Ayuntamiento de La Paz, Dirección General de Servicios Públicos Municipales.  
1/Programa de sustitución de luminarias que se aplicó de marzo a diciembre de 2006. Para los meses de enero y febrero no aplicó este programa por lo que los datos se refieren solamente a *Servicio no medido*.

OBSERVACIONES:

Para las variables *Lámparas existentes* y *Funcionando*, los datos no son acumulables, por lo tanto no aparecen los totales.

La información estuvo validada por C. José Martín Guluarte Ceseña.

ELABORÓ: Patricia Mijares Ramírez.

### Cuadro: III.2.40

**Recolección de basura en las delegaciones, registrada por la Dirección General de Servicios Públicos en el municipio de La Paz, B.C.Sur, 2006 (Toneladas)**

Mes	San Antonio	Los Planes	Todos Santos	Los Barriles	Total
Enero	59.40	52.30	98.70	58.10	<b>268.50</b>
Febrero	57.40	54.40	104.60	59.90	<b>276.30</b>
Marzo	49.60	48.30	98.70	53.50	<b>250.10</b>
Abril	52.80	53.20	99.70	58.60	<b>264.30</b>
Mayo	69.90	52.90	122.50	66.90	<b>312.20</b>
Junio	61.30	54.40	112.50	59.10	<b>287.30</b>
Julio	63.50	57.20	125.40	66.40	<b>312.50</b>
Agosto	53.10	49.60	111.60	59.60	<b>273.90</b>
Septiembre	57.00	51.50	103.30	56.80	<b>268.60</b>
Octubre	62.60	63.90	124.40	61.80	<b>312.70</b>
Noviembre	59.40	52.30	98.70	58.10	<b>268.50</b>
Diciembre	57.40	54.40	104.60	59.90	<b>276.30</b>
<b>Total</b>	<b>703.40</b>	<b>644.40</b>	<b>1,304.70</b>	<b>718.70</b>	<b>3,371.20</b>

FUENTE: H XII Ayuntamiento de La Paz, Dirección General de Servicios Públicos Municipales.

La información estuvo validada por C. José Martín Guluarte Ceseña.

ELABORÓ: Patricia Mijares Ramírez.

### Cuadro: III.2.41

**Mantenimiento en parques y jardines registrados por la Dirección General de Servicios Públicos en la ciudad de La Paz, B.C.Sur, 2006**

Mes	Podas
Enero	957
Febrero	883
Marzo	1,093
Abril	549
Mayo	372
Junio	369
Julio	412
Agosto	498
Septiembre	685
Octubre	656
Noviembre	691
Diciembre	645
<b>Total</b>	<b>7,810</b>

FUENTE: H. XII Ayuntamiento de La Paz, Dirección General de Servicios Públicos Municipales.

OBSERVACIONES:

El mantenimiento diario se da en 24 parques y jardines, Paseo Álvaro Obregón, Boulevares, Carretera Escénica, El Molinito, Palmira, Descansos Carretera Escénica, Playas zona malecón y Márquez de León hasta Colegio Militar.

La información estuvo validada por C. José Martín Guluarte Ceseña.

ELABORÓ: Patricia Mijares Ramírez.

**Cuadro: III.2.42**

**Tomas de agua domésticas, comerciales e industriales con servicio medido y promedio, registradas por el Organismo Operador Municipal del Sistema de Agua Potable, Alcantarillado y Saneamiento de La Paz en el municipio de La Paz, B. C. Sur, 2006**

Mes	Domésticas			Comerciales		
	Servicio medido	Servicio promedio	Total	Servicio medido	Servicio promedio	Total
Enero	24,499	39,257	<b>63,756</b>	1,956	1,868	<b>3,824</b>
Febrero	24,503	39,679	<b>64,182</b>	2,010	1,826	<b>3,836</b>
Marzo	24,338	39,997	<b>64,335</b>	1,995	1,845	<b>3,840</b>
Abril	24,345	40,389	<b>64,734</b>	1,987	1,870	<b>3,857</b>
Mayo	24,462	40,429	<b>64,891</b>	2,003	1,858	<b>3,861</b>
Junio	24,762	40,715	<b>65,477</b>	1,983	1,888	<b>3,871</b>
Julio	24,773	41,033	<b>65,806</b>	1,986	1,887	<b>3,873</b>
Agosto	24,405	41,729	<b>66,134</b>	1,972	1,907	<b>3,879</b>
Septiembre	24,655	41,756	<b>66,411</b>	1,996	1,887	<b>3,883</b>
Octubre	25,140	41,582	<b>66,722</b>	1,983	1,913	<b>3,896</b>
Noviembre	25,522	41,330	<b>66,852</b>	1,955	1,947	<b>3,902</b>
Diciembre	25,431	41,974	<b>67,405</b>	1,968	1,929	<b>3,897</b>

**Cuadro: III.2.42**

**...Continuación**

Mes	Industriales			Totales
	Servicio medido	Servicio promedio	Total	
Enero	132	68	<b>200</b>	<b>67,780</b>
Febrero	136	64	<b>200</b>	<b>68,218</b>
Marzo	145	56	<b>201</b>	<b>68,376</b>
Abril	144	54	<b>198</b>	<b>68,789</b>
Mayo	144	54	<b>198</b>	<b>68,950</b>
Junio	146	52	<b>198</b>	<b>69,546</b>
Julio	149	50	<b>199</b>	<b>69,878</b>
Agosto	146	55	<b>201</b>	<b>70,214</b>
Septiembre	140	61	<b>201</b>	<b>70,495</b>
Octubre	143	60	<b>203</b>	<b>70,821</b>
Noviembre	139	64	<b>203</b>	<b>70,957</b>
Diciembre	138	59	<b>197</b>	<b>71,499</b>

FUENTE: H. XII Ayuntamiento de La Paz, Organismo Operador Municipal del Sistema de Agua Potable, Alcantarillado y Saneamiento de La Paz.

La información estuvo validada por el Lic. Gilberto Méndez Sánchez.

ELABORÓ: Liliana Bareño Villa.

**Cuadro: III.2.43**

**Volumen de agua facturada, domésticas, comerciales e industriales con servicio medido y promedio (miles de m<sup>3</sup>), registrada por el Organismo Operador Municipal del Sistema de Agua Potable, Alcantarillado y Saneamiento de La Paz en el municipio de La Paz, B. C. Sur, 2006**

Mes	Domésticas			Comerciales		
	Servicio medido	Servicio promedio	Total	Servicio medido	Servicio promedio	Total
Enero	476	647	1,123	66	57	123
Febrero	480	653	1,134	69	55	124
Marzo	498	662	1,160	72	54	126
Abril	516	665	1,180	74	55	128
Mayo	557	671	1,228	73	54	128
Junio	573	670	1,243	75	55	131
Julio	557	682	1,239	74	55	129
Agosto	512	698	1,210	71	56	128
Septiembre	509	694	1,203	79	56	135
Octubre	509	687	1,196	74	57	131
Noviembre	479	684	1,163	72	57	129
Diciembre	467	683	1,150	73	56	129

**Cuadro: III.2.43**

**...Continuación**

Mes	Industriales			Totales
	Servicio medido	Servicio promedio	Total	
Enero	30	7	37	1,284
Febrero	29	8	37	1,294
Marzo	35	6	41	1,328
Abril	35	6	41	1,350
Mayo	32	7	39	1,394
Junio	35	6	41	1,415
Julio	43	6	49	1,417
Agosto	37	6	44	1,381
Septiembre	34	6	40	1,378
Octubre	31	7	38	1,365
Noviembre	31	10	41	1,333
Diciembre	32	9	41	1,320

FUENTE: H. XII Ayuntamiento de La Paz, Organismo Operador Municipal del Sistema de Agua Potable, Alcantarillado y Saneamiento de La Paz.

OBSERVACIONES:

Por cuestiones de redondeo los totales pueden o no coincidir con los que maneja la dependencia.

La información estuvo validada por el Lic. Gilberto Méndez Sánchez.

ELABORÓ: Liliana Bareño Villa.

**Cuadro: III.2.44**  
**Volumen de agua extraída, registrada por el**  
**Organismo Operador Municipal del Sistema**  
**de Agua Potable, Alcantarillado y**  
**Saneamiento de La Paz en la ciudad de La**  
**Paz, B. C. Sur, 2006**

Mes	Volumen de agua extraída (miles de m <sup>3</sup> )
Enero	2,047
Febrero	1,869
Marzo	2,129
Abril	2,091
Mayo	2,124
Junio	2,074
Julio	2,163
Agosto	1,720
Septiembre	1,815
Octubre	1,865
Noviembre	1,897
Diciembre	2,258
<b>Total</b>	<b>24,052</b>

FUENTE: H. XII Ayuntamiento de La Paz, Organismo Operador Municipal del Sistema de Agua Potable, Alcantarillado y Saneamiento de La Paz.  
La información estuvo validada por el Lic. Gilberto Méndez Sánchez.  
ELABORÓ: Lilibiana Bareño Villa.

**Cuadro: III.2.45**

**Número de usuarios que pagaron e importe pagado por tipo de servicio, registrados por el Organismo Operador Municipal del Sistema de Agua Potable, Alcantarillado y Saneamiento de La Paz en el municipio de La Paz, B. C. Sur, 2006**

Mes	Número de usuarios que pagaron			
	Domésticas	Comerciales	Industriales	Total
Enero	38,191	2,485	121	<b>40,797</b>
Febrero	33,377	2,400	139	<b>35,916</b>
Marzo	42,418	3,614	163	<b>46,195</b>
Abril	35,681	2,935	170	<b>38,786</b>
Mayo	39,957	3,169	158	<b>43,284</b>
Junio	36,853	2,906	152	<b>39,911</b>
Julio	37,499	2,549	153	<b>40,201</b>
Agosto	38,964	3,142	164	<b>42,270</b>
Septiembre	34,391	3,291	141	<b>37,823</b>
Octubre	37,422	2,987	175	<b>40,584</b>
Noviembre	37,888	3,085	160	<b>41,133</b>
Diciembre	38,017	2,894	172	<b>41,083</b>

**Cuadro: III.2.45**

**...Continuación**

Mes	Importe pagado (pesos)			
	Domésticas	Comerciales	Industriales	Total
Enero	6,999,889	1,460,685	540,907	<b>9,001,482</b>
Febrero	6,007,523	3,470,528	1,372,172	<b>10,850,223</b>
Marzo	6,223,556	3,702,507	1,404,782	<b>11,330,845</b>
Abril	5,085,976	3,051,125	1,364,206	<b>9,501,307</b>
Mayo	6,054,321	3,557,519	1,639,526	<b>11,251,365</b>
Junio	5,651,427	2,599,253	1,297,218	<b>9,547,897</b>
Julio	5,874,972	2,709,668	1,764,966	<b>10,349,606</b>
Agosto	6,110,114	3,497,865	1,468,339	<b>11,076,319</b>
Septiembre	5,251,600	3,976,413	1,615,688	<b>10,843,701</b>
Octubre	5,726,374	3,169,369	1,571,601	<b>10,467,344</b>
Noviembre	5,878,102	2,920,377	1,335,621	<b>10,134,100</b>
Diciembre	6,547,911	3,893,713	1,743,744	<b>12,185,368</b>

FUENTE: H. XII Ayuntamiento de La Paz, Organismo Operador Municipal del Sistema de Agua Potable, Alcantarillado y Saneamiento de La Paz.

La información estuvo validada por el Lic. Gilberto Méndez Sánchez.

ELABORÓ: Liliانا Bareño Villa.

### Cuadro: III.2.46

#### Descargas de drenaje, registradas por el Organismo Operador Municipal del Sistema de Agua Potable, Alcantarillado y Saneamiento de La Paz en el municipio de La Paz, B. C. Sur, 2006

Mes	Domésticas	Comerciales	Industriales	Total
Enero	54,198	3,345	163	<b>57,706</b>
Febrero	54,533	3,337	163	<b>58,033</b>
Marzo	54,929	3,341	163	<b>58,433</b>
Abril	55,029	3,343	163	<b>58,535</b>
Mayo	55,341	3,360	162	<b>58,863</b>
Junio	55,442	3,365	162	<b>58,969</b>
Julio	56,042	3,374	162	<b>59,578</b>
Agosto	56,361	3,369	162	<b>59,892</b>
Septiembre	56,676	3,372	164	<b>60,212</b>
Octubre	56,998	3,377	164	<b>60,539</b>
Noviembre	57,281	3,378	164	<b>60,823</b>
Diciembre	57,724	3,034	156	<b>60,914</b>

FUENTE: H. XII Ayuntamiento de La Paz, Organismo Operador Municipal del Sistema de Agua Potable, Alcantarillado y Saneamiento de La Paz.

OBSERVACIONES:

Incluye solamente El Pescadero, Los Planes y La Paz.

La información estuvo validada por el Lic. Gilberto Méndez Sánchez.

ELABORÓ: Liliana Bareño Villa.

### Cuadro: III.2.47

#### Volumen de aguas residuales tratadas por el Organismo Operador Municipal del Sistema de Agua Potable, Alcantarillado y Saneamiento de La Paz en la ciudad de La Paz, B. C. Sur, 2006

Mes	Volumen de aguas residuales tratadas ( m <sup>3</sup> )
Enero	695
Febrero	547
Marzo	874
Abril	866
Mayo	875
Junio	877
Julio	874
Agosto	871
Septiembre	868
Octubre	858
Noviembre	845
Diciembre	830
<b>Total</b>	<b>9,880</b>

FUENTE: H. XII Ayuntamiento de La Paz, Organismo Operador Municipal del Sistema de Agua Potable, Alcantarillado y Saneamiento de La Paz.

La información estuvo validada por el Lic. Gilberto Méndez Sánchez.

ELABORÓ: Liliana Bareño Villa.



**Cuadro: III.2.48**

**Usuarios atendidos y servicios a usuarios, registrados por el Organismo Operador Municipal del Sistema de Agua Potable, Alcantarillado y Saneamiento de La Paz en la ciudad de La Paz, B. C. Sur, 2006**

Mes	Usuarios atendidos	Contratos realizados	Medidores instalados	Limitaciones realizadas (Tomas)	Reconexiones efectuadas (Tomas)
Enero	16,020	822	140	10,292	2,547
Febrero	17,546	345	98	10,599	2,487
Marzo	16,055	165	128	9,602	2,919
Abril	14,290	476	311	8,527	2,257
Mayo	11,020	255	757	8,508	2,972
Junio	13,521	378	106	10,130	2,672
Julio	12,135	385	471	10,667	2,408
Agosto	12,500	613	1,041	10,542	2,481
Septiembre	13,100	241	807	10,388	2,147
Octubre	15,625	328	700	7,564	2,593
Noviembre	19,011	352	814	8,378	2,755
Diciembre	27,968	306	260	13,765	3,156
<b>Total</b>	<b>188,791</b>	<b>4,666</b>	<b>5,633</b>	<b>118,962</b>	<b>31,394</b>

**Cuadro: III.2.48**

**...Continuación**

Mes	Reparación de :	
	Fugas en la red	Tomas domiciliarias
Enero	1,374	318
Febrero	1,222	203
Marzo	1,591	283
Abril	1,172	248
Mayo	1,096	314
Junio	900	262
Julio	1,361	319
Agosto	1,271	262
Septiembre	1,577	331
Octubre	1,699	291
Noviembre	1,458	315
Diciembre	2,218	422
<b>Total</b>	<b>16,939</b>	<b>3,568</b>

FUENTE: H. XII Ayuntamiento de La Paz, Organismo Operador Municipal del Sistema de Agua Potable, Alcantarillado y Saneamiento de La Paz.

La información estuvo validada por el Lic. Gilberto Méndez Sánchez.

ELABORÓ: Liliana Bareño Villa.

**Cuadro: III.2.49**

**Limpieza de drenaje registrados por el Organismo Operador Municipal del Sistema de Agua Potable, Alcantarillado y Saneamiento de La Paz en la ciudad de La Paz, B. C. Sur, 2006**

Mes	Limpieza en:					
	Red de drenaje	Descargas domiciliarias	Pozos de visita y registros	Succión de aguas negras	Chequeo líneas y descargas	Número de fosas sépticas
Enero	183	199	15	20	11	10
Febrero	147	191	48	57	17	8
Marzo	212	183	47	68	13	0
Abril	168	154	33	10	20	8
Mayo	138	146	44	14	15	11
Junio	127	163	23	13	77	1
Julio	145	151	29	17	25	9
Agosto	159	142	32	24	31	9
Septiembre	291	247	72	51	127	17
Octubre	124	118	56	32	48	8
Noviembre	152	149	238	81	158	83
Diciembre	153	161	39	12	16	51
<b>Total</b>	<b>1,999</b>	<b>2,004</b>	<b>676</b>	<b>399</b>	<b>558</b>	<b>215</b>

FUENTE: H. XII Ayuntamiento de La Paz, Organismo Operador Municipal del Sistema de Agua Potable, Alcantarillado y Saneamiento de La Paz.  
La información estuvo validada por el Lic. Gilberto Méndez Sánchez.  
ELABORÓ: Liliana Bareño Villa.

**Cuadro: III.2.50**

**Distribución de agua en pipas, tipo de servicio y destino, registrados por el Organismo Operador Municipal del Sistema de Agua Potable, Alcantarillado y Saneamiento de La Paz en el municipio de La Paz, B. C. Sur, 2006**

Mes	Distribución de agua en pipas			Total de agua distribuida en pipas	Tipo de servicio	
	Pipas de OOMSAPAS	Pipas oficiales <sup>1/</sup>	Pipas particulares		Servicio pagado	Servicio gratuito
Enero	14,410	1,280	31,193	<b>46,883</b>	33,340	13,543
Febrero	14,340	1,640	35,761	<b>51,741</b>	37,650	14,091
Marzo	17,520	1,730	43,465	<b>62,715</b>	48,840	13,875
Abril	17,410	1,160	42,981	<b>61,551</b>	47,010	14,541
Mayo	20,540	2,040	48,609	<b>71,189</b>	55,540	15,649
Junio	19,230	1,630	47,177	<b>68,037</b>	53,140	14,897
Julio	21,170	1,840	49,797	<b>72,807</b>	53,210	19,597
Agosto	20,030	1,617	43,999	<b>65,646</b>	54,740	10,906
Septiembre	18,170	1,630	44,812	<b>64,612</b>	39,980	24,632
Octubre	20,420	2,660	42,819	<b>65,899</b>	48,770	17,129
Noviembre	19,350	1,050	31,872	<b>52,272</b>	35,100	17,172
Diciembre	16,060	720	20,853	<b>37,633</b>	29,620	8,013
<b>Total</b>	<b>218,650</b>	<b>18,997</b>	<b>483,338</b>	<b>720,985</b>	<b>536,940</b>	<b>184,045</b>

**Cuadro: III.2.50**

**...Continuación**

Mes	Destino			
	Colonias populares	Comunidades rurales	Escuelas	Otros
Enero	12,310	940	140	1,020
Febrero	12,160	990	130	1,060
Marzo	14,720	1,340	220	1,240
Abril	14,550	1,550	130	1,180
Mayo	17,440	1,580	170	1,350
Junio	15,180	2,080	320	1,650
Julio	16,390	2,010	180	2,590
Agosto	15,540	2,130	200	2,160
Septiembre	14,890	1,930	180	1,170
Octubre	15,870	1,740	170	2,640
Noviembre	15,760	1,650	120	1,820
Diciembre	13,350	1,490	100	1,120
<b>Total</b>	<b>178,160</b>	<b>19,430</b>	<b>2,060</b>	<b>19,000</b>

FUENTE: H. XII Ayuntamiento de La Paz, Organismo Operador Municipal del Sistema de Agua Potable, Alcantarillado y Saneamiento de La Paz.

<sup>1/</sup> Son las que pertenecen al Gobierno Federal, Estatal y Municipal.  
La información estuvo validada por el Lic. Gilberto Méndez Sánchez.  
ELABORÓ: Liliana Bareño Villa.

**Cuadro: III.2.51**  
**Incendios registrados y atendidos por el H. Cuerpo de Bomberos en el municipio de La Paz, B. C. Sur, 2006**

Incendios		Enero	Febrero	Marzo	Abril	Mayo	Junio	Julio	Agosto	Septiembre	Octubre	Noviembre	Diciembre	Total
Casa Habitación	Cerillos	2	2	3	1	0	0	0	0	0	0	0	0	8
	Cortos circuitos	0	1	0	1	2	0	3	0	0	1	2	0	10
	Veladoras	3	2	2	4	5	4	2	1	0	2	2	0	27
	Encendedores	0	0	0	0	0	0	0	0	0	0	0	0	0
	Cohetes	0	0	0	0	0	0	0	0	0	0	0	0	0
	Intencionales	0	0	0	0	0	0	0	2	0	1	4	3	10
	Descuidos	4	0	2	0	2	0	0	0	0	0	0	2	10
	Calentamiento de materiales	2	3	1	1	0	0	1	0	0	0	0	0	8
Cigarros	0	5	0	0	0	0	0	0	0	0	0	0	5	
<b>Total</b>	<b>11</b>	<b>13</b>	<b>8</b>	<b>7</b>	<b>9</b>	<b>4</b>	<b>6</b>	<b>3</b>	<b>0</b>	<b>4</b>	<b>8</b>	<b>5</b>	<b>78</b>	
Vehículo particular <sup>1/</sup>	1	3	7	8	7	8	16	6	0	2	6	11	75	
Vehículo de carga	0	0	0	0	0	0	0	0	0	1	0	0	1	
Comercios	0	0	0	0	0	0	0	1	0	2	0	0	3	
Basura	Lotes baldíos	12	5	7	3	2	4	2	12	0	5	7	8	67
	Domicilio	0	5	7	10	2	9	4	0	7	4	10	0	58
	Contenedor	4	3	2	0	0	0	1	2	0	0	0	2	14
	Carretera, vados	0	4	0	5	0	4	3	0	0	0	2	0	18
	Vía pública	4	5	0	0	9	3	2	1	4	5	0	7	40
	Ejidos	0	0	2	0	2	0	0	3	0	0	0	0	7
<b>Total</b>	<b>20</b>	<b>22</b>	<b>18</b>	<b>18</b>	<b>15</b>	<b>20</b>	<b>12</b>	<b>18</b>	<b>11</b>	<b>14</b>	<b>19</b>	<b>17</b>	<b>204</b>	
Pasto	8	17	15	22	7	11	6	0	0	4	3	10	103	
Palmeras	Domicilio	2	1	0	1	0	0	2	2	0	1	0	1	10
	Vía pública	2	0	0	1	2	3	2	0	0	1	0	0	11
	<b>Total</b>	<b>4</b>	<b>1</b>	<b>0</b>	<b>2</b>	<b>2</b>	<b>3</b>	<b>4</b>	<b>2</b>	<b>0</b>	<b>2</b>	<b>0</b>	<b>1</b>	<b>21</b>
Tractocamión	Cortos circuitos	0	0	0	1	0	0	0	0	0	0	0	0	1
	Descuido	0	0	0	0	0	0	0	0	0	0	0	0	0
	<b>Total</b>	<b>0</b>	<b>0</b>	<b>0</b>	<b>1</b>	<b>0</b>	<b>0</b>	<b>0</b>	<b>0</b>	<b>0</b>	<b>0</b>	<b>0</b>	<b>0</b>	<b>1</b>
Plataforma	0	0	0	0	0	0	0	0	0	0	0	0	0	
Motoneta	0	0	0	1	0	0	0	0	0	0	0	0	1	
Llantas	Vía pública	0	2	2	2	2	0	0	0	0	0	0	0	8
	Lotes baldíos	0	0	0	0	0	0	0	0	0	0	0	3	3
	Monte	0	0	0	2	0	0	0	0	2	0	0	0	4
	Relleno sanitario	0	0	0	1	0	0	0	0	0	0	0	0	1
	<b>Total</b>	<b>0</b>	<b>2</b>	<b>2</b>	<b>5</b>	<b>2</b>	<b>0</b>	<b>0</b>	<b>0</b>	<b>2</b>	<b>0</b>	<b>0</b>	<b>3</b>	<b>16</b>
Restaurante	0	0	0	0	0	0	0	0	0	0	0	0	0	
Taller mecánico	0	0	1	0	1	0	0	0	0	0	0	0	2	
Carro de mano	0	0	0	0	0	0	0	0	0	0	0	0	0	
Yate	0	0	0	0	0	0	0	0	0	0	0	0	0	
Almacenes	0	0	0	0	0	0	0	0	0	0	0	0	0	
Chiqueros	0	0	0	0	0	0	0	0	0	0	0	0	0	
Palapas	0	0	0	0	0	0	0	0	0	0	1	0	1	
Incendio de chatarras	0	1	2	0	0	1	0	1	0	0	0	0	5	
Poste C. F. E.	0	0	0	0	0	1	0	0	3	0	2	0	6	
Explosión	0	0	0	0	0	1	0	0	1	0	0	0	2	
Relleno sanitario	0	0	0	0	0	0	0	0	4	0	0	0	4	
Poste de luz mercurial	0	0	0	0	0	0	0	0	0	2	0	0	2	
Forestal	Ejido	1	1	3	2	4	5	2	0	0	0	0	0	18
	Playa	0	0	0	0	0	0	0	0	0	0	0	0	0
	Ranchos	1	2	0	0	2	0	1	0	0	0	0	0	6
	<b>Total</b>	<b>2</b>	<b>3</b>	<b>3</b>	<b>2</b>	<b>6</b>	<b>5</b>	<b>3</b>	<b>0</b>	<b>0</b>	<b>0</b>	<b>0</b>	<b>0</b>	<b>24</b>

**Cuadro: III.2.51**

**...Continuación**

Incendios		Enero	Febrero	Marzo	Abril	Mayo	Junio	Julio	Agosto	Septiembre	Octubre	Noviembre	Diciembre	Total
<b>Casa rodante</b>		0	0	0	0	0	0	0	0	0	0	0	0	0
<b>Transformador</b>		1	0	0	0	0	0	2	0	0	0	0	0	3
Conato de incendio	Casa habitación	0	0	0	0	0	0	0	2	8	4	6	2	22
	Automóvil	0	0	0	0	2	0	0	5	8	2	0	0	17
	Comercios	0	0	0	0	1	1	3	0	1	1	0	1	8
	Boyley	0	0	0	0	0	0	0	0	1	0	0	0	1
	Almacén	0	0	0	0	0	0	0	0	0	0	0	0	0
	Oficina	0	0	1	0	0	0	0	1	0	0	0	0	2
	Escuelas	0	0	0	0	0	0	0	0	0	3	0	0	3
	Otros	0	0	0	0	2	0	0	1	0	2	2	0	7
<b>Total</b>	<b>0</b>	<b>0</b>	<b>1</b>	<b>0</b>	<b>5</b>	<b>1</b>	<b>3</b>	<b>9</b>	<b>21</b>	<b>9</b>	<b>8</b>	<b>3</b>	<b>60</b>	
<b>Puesto fijo y semifijo</b>		<b>0</b>	<b>0</b>	<b>0</b>	<b>0</b>	<b>0</b>	<b>0</b>	<b>0</b>	<b>0</b>	<b>0</b>	<b>0</b>	<b>0</b>	<b>1</b>	<b>1</b>
Falsa alarma	Máquina	4	5	5	7	6	4	8	4	10	4	5	2	64
	ambulancia	4	2	4	6	5	9	1	8	13	9	5	3	69
	Rescate	2	1	0	2	0	1	0	0	0	0	0	0	6
	<b>Total</b>	<b>10</b>	<b>8</b>	<b>9</b>	<b>15</b>	<b>11</b>	<b>14</b>	<b>9</b>	<b>12</b>	<b>23</b>	<b>13</b>	<b>10</b>	<b>5</b>	<b>139</b>
<b>Total</b>	<b>57</b>	<b>70</b>	<b>66</b>	<b>81</b>	<b>65</b>	<b>69</b>	<b>61</b>	<b>52</b>	<b>65</b>	<b>53</b>	<b>57</b>	<b>56</b>	<b>752</b>	

FUENTE: H. XII Ayuntamiento de La Paz, Secretaría General, H. Cuerpo de Bomberos.

1/ Para el mes de enero el incendio registrado en *Vehículos particulares* fue por derrame de gasolina; en febrero fue 1 por corto y 2 intencionales; en marzo fueron 3 por derrame de gasolina, 3 por corto y 1 por sobrecalentamiento; en abril fueron 2 por derrame de gasolina, 4 por corto, y 2 intencionales; en mayo fueron 3 por derrame de gasolina, 3 por corto, y 2 intencionales; en junio fueron 6 por derrame de gasolina y 2 por corto; en julio fueron 4 por derrame de gasolina, 8 por corto, 2 intencionales y 2 por sobrecalentamiento; en agosto fueron 2 por derrame de gasolina, 3 por corto y 1 intencional; en octubre fue 1 por derrame de gasolina y 1 por corto; en noviembre fueron 2 por corto y 4 intencionales; en diciembre fueron 3 por derrame de gasolina, 5 por cortos circuitos y 3 intencionales.

La información estuvo validada por el Cmte. Raúl Sánchez Castro.

ELABORÓ: Liliana Bareño Villa.

**Cuadro: III.2.52**

**Traslado de enfermos y heridos a clínicas, Hospital Civil, CREE, FIDEPAZ, foráneo, domicilio particular, CEMEDI, Cruz Roja y Hospital María Luisa de la Peña, registrados por el H. Cuerpo de Bomberos en el municipio de La Paz, B. C. Sur, 2006**

Mes	Traslado de enfermos y heridos				
	IMSS <sup>1/</sup>	ISSSTE <sup>2/</sup>	Hospital Civil	CREE <sup>3/</sup>	FIDEPAZ <sup>4/</sup>
Enero	15	10	25	1	4
Febrero	20	15	10	2	3
Marzo	15	17	45	5	5
Abril	30	10	40	5	5
Mayo	41	22	0	4	6
Junio	21	16	35	3	5
Julio	14	10	33	0	2
Agosto	10	12	18	0	2
Septiembre	10	8	14	0	1
Octubre	22	15	25	0	3
Noviembre	30	10	31	4	7
Diciembre	0	5	26	2	0
<b>Total</b>	<b>228</b>	<b>150</b>	<b>302</b>	<b>26</b>	<b>43</b>

**Cuadro: III.2.52**

**...Continuación**

Mes	Traslado de enfermos y heridos			
	Foráneo	Domicilio particular	CEMEDI <sup>5/</sup>	Total
Enero	0	3	1	<b>59</b>
Febrero	1	10	0	<b>61</b>
Marzo	1	15	0	<b>103</b>
Abril	1	10	3	<b>104</b>
Mayo	0	65	5	<b>143</b>
Junio	0	13	2	<b>95</b>
Julio	0	5	0	<b>64</b>
Agosto	0	2	0	<b>44</b>
Septiembre	2	10	2	<b>47</b>
Octubre	3	10	0	<b>78</b>
Noviembre	0	10	4	<b>96</b>
Diciembre	0	3	0	<b>36</b>
<b>Total</b>	<b>8</b>	<b>156</b>	<b>17</b>	<b>930</b>

FUENTE: H. XII Ayuntamiento de La Paz, Secretaría General, H. Cuerpo de Bomberos.

1/ Instituto Mexicano del Seguro Social.

2/ Instituto de Seguridad y Servicios Sociales de los Trabajadores del Estado.

3/ Centro de Rehabilitación y Educación Especial.

4/ Fondo de Inversión para el Desarrollo Social y la Paz.

5/ Centro Médico de Diagnóstico Integral.

La información estuvo validada por el Cmte. Raúl Sánchez Castro.

ELABORÓ: Liliana Bareño Villa.

**Cuadro: III.2.53**

**Atención médica en domicilio particular, choque, volcadura, vía pública, instituciones, oficinas y comercios, registrada por el H. Cuerpo de Bomberos en el municipio de La Paz, B. C. Sur, 2006**

Mes	Domicilio particular	Choque	Volcadura	Vía pública	Instituciones
Enero	6	0	0	4	0
Febrero	10	0	0	10	0
Marzo	14	0	0	5	0
Abril	18	5	0	3	0
Mayo	27	0	0	6	0
Junio	13	0	0	6	0
Julio	8	4	0	2	0
Agosto	2	0	0	2	0
Septiembre	9	0	0	3	0
Octubre	10	2	2	2	0
Noviembre	18	5	0	5	0
Diciembre	13	0	0	1	0
<b>Total</b>	<b>148</b>	<b>16</b>	<b>2</b>	<b>49</b>	<b>0</b>

**Cuadro: III.2.53**

**...Continuación**

Mes	Oficinas	Comercios	Total
Enero	0	0	10
Febrero	0	4	24
Marzo	2	2	23
Abril	5	0	31
Mayo	0	5	38
Junio	2	1	22
Julio	0	4	18
Agosto	0	0	4
Septiembre	1	4	17
Octubre	0	2	18
Noviembre	0	0	28
Diciembre	2	0	16
<b>Total</b>	<b>12</b>	<b>22</b>	<b>249</b>

FUENTE: H. XII Ayuntamiento de La Paz, Secretaría General, H. Cuerpo de Bomberos.  
La información estuvo validada por el Cmte. Raúl Sánchez Castro.  
ELABORÓ: Liliana Bareño Villa.

### Cuadro: III.2.54

**Rescate de personas por choque automovilístico, volcaduras, personas electrocutadas, derrumbe y otras causas, registrado por el H. Cuerpo de Bomberos en el municipio de La Paz, B. C. Sur, 2006**

Mes	Choque automovilístico	Volcaduras	Personas electrocutadas	Derrumbe	Otras causas	Total
Enero	1	1	0	0	0	2
Febrero	2	1	0	0	0	3
Marzo	1	0	0	0	0	1
Abril	2	1	0	0	1	4
Mayo	1	1	0	0	0	2
Junio	0	0	0	0	0	0
Julio	0	2	0	0	0	2
Agosto	1	0	0	0	0	1
Septiembre	2	0	0	0	2	4
Octubre	2	2	0	0	0	4
Noviembre	4	0	0	0	0	4
Diciembre	4	3	0	0	0	7
<b>Total</b>	<b>20</b>	<b>11</b>	<b>0</b>	<b>0</b>	<b>3</b>	<b>34</b>

FUENTE: H. XII Ayuntamiento de La Paz, Secretaría General, H. Cuerpo de Bomberos.

La información estuvo validada por el Cnte. Raúl Sánchez Castro.

ELABORÓ: Liliana Bareño Villa.

### Cuadro: III.2.55

**Personas fallecidas, volcaduras, intento de suicidio, rescate en montañas rescate acuático y disolver derrame de combustible, registrado por el H. Cuerpo de Bomberos en el municipio de La Paz, B. C. Sur, 2006**

Mes	Personas fallecidas <sup>1/</sup>	Volcaduras <sup>2/</sup>	Intento de suicidio	Rescate en montaña	Rescate acuático	Disolver derrame de combustible <sup>3/</sup>
Enero	2	1	0	0	0	2
Febrero	6	2	1	0	0	0
Marzo	1	0	1	0	0	2
Abril	2	2	2	0	0	3
Mayo	2	0	0	0	0	9
Junio	7	2	0	2	0	5
Julio	2	2	0	0	0	4
Agosto	0	4	0	0	0	6
Septiembre	1	0	0	0	0	4
Octubre	2	0	0	0	0	2
Noviembre	3	1	0	0	0	3
Diciembre	0	0	0	0	0	5
<b>Total</b>	<b>28</b>	<b>14</b>	<b>4</b>	<b>2</b>	<b>0</b>	<b>45</b>

FUENTE: H. XII Ayuntamiento de La Paz, Secretaría General, H. Cuerpo de Bomberos.

1/ Para los meses de enero, marzo, julio, septiembre y octubre las personas fallecidas fueron por muerte natural; en febrero fueron 2 por choque en carretera, 3 por incendio en casa habitación y 1 por volcadura en carretera; en abril fue 1 por ahogamiento y 1 por muerte natural; en mayo fue 1 por choque con objeto fijo y 1 por muerte natural; en junio fueron 4 por incendio en casa, 2 por muerte natural y 1 por choque; en noviembre fueron 2 por muerte natural y 1 por choque.

2/ Para los meses de enero, febrero, abril, junio y noviembre las volcaduras fueron en carretera; en julio fue 1 en ciudad y 1 en brecha; en agosto fueron 2 en carretera y 2 en ciudad.

3/ Para los meses de enero, marzo y octubre las disoluciones por derrame de combustible fueron 1 en choque y 1 en volcadura; en abril fue 1 en choque, 1 en vía pública y 1 en volcadura; en mayo fueron 5 en vía pública, 1 en volcadura y 3 en carretera; en junio fueron 4 en choque y 1 en vía pública; en julio fueron 2 en choque y 2 en volcadura; en agosto fueron 2 en choque, 2 en vía pública y 2 en volcadura; en septiembre fueron 2 en choque, 1 en vía pública y 1 en volcadura; en noviembre fueron 2 en choque y 1 en vía pública; en diciembre fueron 3 en choque y 2 en volcadura.

La información estuvo validada por el Cnte. Raúl Sánchez Castro.

ELABORÓ: Liliana Bareño Villa.

**Cuadro: III.2.56**

**Fugas de gas L. P. en tanque estacionario, líneas, tanque portátil, vehículo, tanque 30/45 kilogramos y estufa, registradas por el H. Cuerpo de Bomberos en el municipio de La Paz, B. C. Sur, 2006**

Mes	Tanque estacionario	Líneas	Tanque portátil	Vehículo	Tanque 30/45 kilogramos
Enero	2	0	0	0	3
Febrero	2	2	0	0	2
Marzo	3	0	10	0	0
Abril	4	2	0	0	10
Mayo	2	5	10	0	0
Junio	4	0	9	0	0
Julio	4	2	0	0	9
Agosto	6	1	0	1	0
Septiembre	2	2	0	0	5
Octubre	2	1	5	0	0
Noviembre	3	2	0	0	3
Diciembre	2	1	5	0	0
<b>Total</b>	<b>36</b>	<b>18</b>	<b>39</b>	<b>1</b>	<b>32</b>

**Cuadro: III.2.56**

**...Continuación**

Mes	Estufa	Regulador	Total
Enero	0	2	7
Febrero	0	2	8
Marzo	0	0	13
Abril	0	0	16
Mayo	0	0	17
Junio	0	0	13
Julio	0	3	18
Agosto	3	0	11
Septiembre	3	2	14
Octubre	0	0	8
Noviembre	0	0	8
Diciembre	0	1	9
<b>Total</b>	<b>6</b>	<b>10</b>	<b>142</b>

FUENTE: H. XII Ayuntamiento de La Paz, Secretaría General, H. Cuerpo de Bomberos.  
La información estuvo validada por el Cmte. Raúl Sánchez Castro.  
ELABORÓ: Liliana Bareño Villa.

**Cuadro: III.2.57**

**Fuga de amoníaco, trasegar gas L. P. y olor a productos químicos, registrados por el H. Cuerpo de Bomberos en el municipio de La Paz, B. C. Sur, 2006**

Mes	Fuga de amoníaco	Olor a productos químicos <sup>1/</sup>	Trasegar gas L. P. <sup>2/</sup>
Enero	0	1	
Febrero	1	1	
Marzo	1	4	2
Abril	1	5	0
Mayo	1	0	0
Junio	1	0	0
Julio	1	10	0
Agosto	0	1	0
Septiembre	0	0	0
Octubre	0	2	0
Noviembre	0	1	0
Diciembre	0	0	0
<b>Total</b>	<b>6</b>	<b>25</b>	<b>2</b>

FUENTE: H. XII Ayuntamiento de La Paz, Secretaría General, H. Cuerpo de Bomberos.  
1/ Para los meses de enero, febrero, marzo, agosto, octubre y noviembre fueron en domicilio; en abril fueron 4 en domicilio y 1 en vía pública; en julio fueron 8 en domicilio y 2 en vía pública;  
2/ Esta variable se empezó a registrar en el mes de marzo. En marzo fueron en vía pública.  
La información estuvo validada por el Cmte. Raúl Sánchez Castro.  
ELABORÓ: Liliana Bareño Villa.



**Cuadro: III.2.58**

**Inundaciones, tala de árboles, rescate de animales y amenaza de bomba, registradas por el H. Cuerpo de Bomberos en el municipio de La Paz, B. C. Sur, 2006**

Mes	Inundaciones <sup>1/</sup>	Tala de árboles <sup>2/</sup>	Rescate de animales <sup>3/</sup>	Amenaza de bomba	Total
Enero	0	0	3	0	3
Febrero	0	0	4	0	4
Marzo	0	1	1	0	2
Abril	0	0	2	1	3
Mayo	0	0	4	0	4
Junio	0	2	3	0	5
Julio	1	0	5	0	6
Agosto	3	0	4	0	7
Septiembre	4	40	10	0	54
Octubre	0	5	7	0	12
Noviembre	0	0	8	0	8
Diciembre	0	0	5	0	5
<b>Total</b>	<b>8</b>	<b>48</b>	<b>56</b>	<b>1</b>	<b>113</b>

FUENTE: H. XII Ayuntamiento de La Paz, Secretaría General, H. Cuerpo de Bomberos.

1/ Para los meses de julio y agosto fueron en vía pública; en septiembre fueron 2 en domicilio y 2 en vía pública.

2/ Para los meses de marzo, junio y octubre fueron por temporada normal; en septiembre fueron por ciclones.

3/ Para el mes de enero fueron 2 domésticos y 1 salvaje; en febrero y marzo fueron domésticos; en abril fue 1 doméstico y 1 salvaje; en mayo fueron 2 domésticos y 2 salvajes; en junio fue 1 doméstico y 2 salvajes; en julio fue 1 doméstico y 4 salvajes; en agosto fue 1 doméstico y 3 salvajes; en septiembre fueron 2 domésticos y 8 salvajes; en octubre y diciembre fueron salvajes; en noviembre fueron 5 domésticos y 3 salvajes.

La información estuvo validada por el Cmte. Raúl Sánchez Castro.

ELABORÓ: Liliana Bareño Villa.

**Cuadro: III.2.59**

**Retiro de enjambre de abejas en domicilio, escuelas, jardín de niños, parques, vía pública, comercios y oficinas, registrado por el H. Cuerpo de Bomberos en el municipio de La Paz, B. C. Sur, 2006**

Mes	Domicilio	Escuelas	Jardín de niños	Parques	Vía pública	Comercios	Oficinas	Total
Enero	43	10	11	2	10	5	0	81
Febrero	12	2	1	2	5	0	0	22
Marzo	14	5	5	0	12	0	0	36
Abril	20	5	5	4	5	5	0	44
Mayo	43	5	8	0	10	6	0	72
Junio	13	5	6	4	0	4	0	32
Julio	28	4	4	2	3	5	0	46
Agosto	17	0	6	0	6	6	0	35
Septiembre	23	6	5	0	9	0	0	43
Octubre	8	4	4	0	4	0	0	20
Noviembre	10	5	4	0	0	5	0	24
Diciembre	7	4	6	0	5	0	0	22
<b>Total</b>	<b>238</b>	<b>55</b>	<b>65</b>	<b>14</b>	<b>69</b>	<b>36</b>	<b>0</b>	<b>477</b>

FUENTE: H. XII Ayuntamiento de La Paz, Secretaría General, H. Cuerpo de Bomberos.

La información estuvo validada por el Cmte. Raúl Sánchez Castro.

ELABORÓ: Liliana Bareño Villa.

### Cuadro: III.2.60

#### Simulacros, comisiones, inspecciones, cursos de capacitación, visitas de escuelas a las instalaciones y labor social, registrados por el H. Cuerpo de Bomberos en el municipio de La Paz, B. C. Sur, 2006

Mes	Simulacros <sup>1/</sup>	Comisiones <sup>2/</sup>	Inspecciones <sup>3/</sup>	Cursos de capacitación	Visitas de escuelas a las instalaciones <sup>4/</sup>	Labor social	Total
enero	0	6	5	0	0	0	11
Febrero	0	11	6	0	10	0	27
Marzo	6	4	9	0	5	0	24
Abril	1	35	0	0	0	0	36
Mayo	1	22	15	0	3	2	43
Junio	0	7	4	0	6	0	17
Julio	1	6	0	0	3	0	10
Agosto	1	5	0	0	3	12	21
Septiembre	3	8	0	0	0	4	15
Octubre	0	8	0	0	16	5	29
Noviembre	0	11	0	0	18	1	30
Diciembre	1	3	0	0	10	0	14
<b>Total</b>	<b>14</b>	<b>126</b>	<b>39</b>	<b>0</b>	<b>74</b>	<b>24</b>	<b>277</b>

FUENTE: H. XII Ayuntamiento de La Paz, Secretaría General, H. Cuerpo de Bomberos.

1/ Para el mes de marzo fueron 2 por sismos y 4 por emergencias escolares; en abril, mayo, julio, agosto y diciembre fueron por incendios; en septiembre fueron por sismos.

2/ Para el mes de enero fueron 2 en izamiento de bandera, 2 en eventos deportivos, 1 en evento político y 1 en otros; en febrero fueron 4 en eventos deportivos, 6 en seguridad de carnaval y 1 en ruta de la patria; en marzo fueron 2 en eventos deportivos y 2 en eventos políticos; en abril fueron 3 en izamiento de bandera, 24 en eventos deportivos, 1 en evento político, 5 en bailes populares y 2 en otros; en mayo fueron 11 en eventos deportivos, 5 en bailes populares y 5 en otros; en junio fueron 4 en eventos deportivos, 2 en eventos políticos y 1 en otros; en julio, agosto y septiembre fueron en eventos deportivos; en octubre fueron 4 en eventos deportivos y 4 en otros; en noviembre fueron 5 en eventos deportivos y 6 en otros; en diciembre fueron 2 en eventos deportivos y 1 en otros.

3/ Para el mes de enero fue 1 en locales comerciales y 4 en puestos fijos y semifijos; en febrero fue 1 en locales comerciales y 5 en puestos fijos y semifijos; en marzo fueron 8 en locales comerciales y 1 en C. F. E. planta nueva; en mayo fueron 10 en locales comerciales, 2 en puestos fijos y semifijos, 2 en universidad y 1 en jardines de niños; en junio fueron 3 en puestos fijos y semifijos y 1 en jardines de niños.

4/ Para el mes de febrero fueron 5 de jardines de niños y 5 de escuelas primaria; en marzo, junio y agosto fueron de jardines de niños; en mayo y julio fueron de guarderías; en octubre fueron 6 de jardines de niños y 10 de escuelas primarias; en noviembre fueron 8 de jardines de niños y 10 de escuelas primarias; en diciembre fueron 4 jardines de niños y 6 escuelas primarias.

La información estuvo validada por el Cmte. Raúl Sánchez Castro.

ELABORÓ: Liliana Bareño Villa.

### Cuadro: III.2.61

#### Incendios ocurridos y atendidos, conatos de incendio, falsas alarma, otros servicios y visitas de escuelas a las instalaciones, registrados y atendidos por el H. Cuerpo de Bomberos en el municipio de La Paz, B. C. Sur, 2006

Mes	Incendios ocurridos y atendidos	Conatos de incendio	Falsas alarma	Otros servicios	Visitas de escuelas a las instalaciones	Total <sup>1/</sup>
Enero	47	0	10	179	0	236
Febrero	62	0	8	150	10	220
Marzo	56	1	9	208	5	274
Abril	66	0	15	253	0	334
Mayo	49	5	11	328	3	393
Junio	54	1	14	195	6	264
Julio	49	3	9	180	3	241
Agosto	31	9	12	131	3	183
Septiembre	21	21	23	199	0	264
Octubre	31	9	13	159	16	212
Noviembre	39	8	10	188	18	245
Diciembre	48	3	5	104	10	160
<b>Total</b>	<b>553</b>	<b>60</b>	<b>139</b>	<b>2,274</b>	<b>74</b>	<b>3,026</b>

FUENTE: H. XII Ayuntamiento de La Paz, Secretaría General, H. Cuerpo de Bomberos.

1/ No se considera la variable *Visitas a las instalaciones de escuelas*.

La información estuvo validada por el Cmte. Raúl Sánchez Castro.

ELABORÓ: Liliana Bareño Villa.

**Cuadro: III.2.62**

**Operativos especiales, realizados por la Coordinación Municipal de Protección Civil en el municipio de La Paz, B. C. Sur, 2006**

Operativo	Enero	Febrero	Marzo	Abril	Mayo	Junio	Julio	Agosto	Septiembre	Octubre	Noviembre	Diciembre	Total
Celebración del carnaval 2006	0	7	0	0	0	0	0	0	0	0	0	0	7
Vacaciones de semana mayor	0	0	7	0	0	0	0	0	0	0	0	0	7
Período vacacional de verano	0	0	0	0	0	0	31	0	0	0	0	0	31
Evacuación por amenaza de huracán	0	0	0	0	0	0	0	0	261	0	0	0	261
Suministro de víveres a zonas afectadas por huracán (Familias)	0	0	0	0	0	0	0	0	2,623	0	0	0	2,623
Búsqueda de persona en tierra	0	0	0	2	0	0	0	1	0	0	0	0	3
Búsqueda de persona en mar	0	0	0	0	0	0	0	0	0	0	0	0	0
Apoyo en eventos masivos	1	12	0	3	8	3	6	3	9	1	1	8	55
Apoyo en peregrinaciones religiosas	0	0	0	0	0	0	0	0	0	0	0	14	14
Período vacacional de invierno	2	0	0	0	0	0	0	0	0	0	0	15	17
Apoyo a incendios forestales	0	2	2	2	0	0	4	0	0	0	0	2	12
Reporte de deslave	0	0	0	0	1	0	6	0	6	6	0	0	19
Apoyo de evacuación de zona de riesgo (Colonias)	0	1	0	0	0	0	0	0	9	0	0	0	10
Apoyo de atención de albergue	0	0	0	0	0	0	0	0	5	0	0	0	5

FUENTE: H. XII Ayuntamiento de La Paz, Secretaría General, Coordinación Municipal de Protección Civil.

La información estuvo validada por el C. Osiel del Real Marín.

ELABORÓ: Liliana Bareño Villa.

**Cuadro: III.2.63**  
**Atención pre-hospitalaria<sup>1/</sup>, registrada por la**  
**Coordinación Municipal de Protección Civil en el**  
**municipio de La Paz, B. C. Sur, 2006**

Mes	Traslados	Emergencias	Eventos masivos
Enero	20	93	0
Febrero	8	87	4
Marzo	25	94	16
Abril	2	56	14
Mayo	1	70	11
Junio	7	97	6
Julio	18	122	6
Agosto	9	110	4
Septiembre	7	57	4
Octubre	12	54	6
Noviembre	1	34	0
Diciembre	11	219	0
<b>Total</b>	<b>121</b>	<b>1,093</b>	<b>71</b>

FUENTE: H. XII Ayuntamiento de La Paz, Secretaría General, Coordinación Municipal de Protección Civil.

1/ Traslados, eventos masivos y atención de emergencias.

La información estuvo validada por el C. Osiel del Real Marín.

ELABORÓ: Liliana Bareño Villa.

**Cuadro: III.2.64**

**Atención a la ciudadanía, registrada por la Coordinación Municipal de Protección Civil en el municipio de La Paz, B. C. Sur, 2006**

Tipo de atención	Enero	Febrero	Marzo	Abril	Mayo	Junio	Julio	Agosto	Septiembre	Octubre	Noviembre	Diciembre	Total
Solicitud de información sobre huracanes	0	0	5	18	0	27	148	78	428	47	14	0	765
Solicitud de tala de árboles	0	0	3	6	6	14	22	9	72	17	0	0	149
Solicitud de capacitación y simulacros de evacuación	0	0	2	3	4	4	12	5	7	8	10	0	55
Problemas diversos con ganado	0	1	1	0	2	6	7	0	0	0	0	0	17
Reporte de tala de árboles	0	0	0	0	0	7	9	0	42	0	0	0	58
Apoyo en campaña de abatización a la S.S.A.	0	0	0	0	0	0	27	0	17	12	0	0	56
Abanderamiento en accidente carretero	0	0	0	0	0	0	0	0	0	3	0	0	3
Abanderamiento en accidentes de tránsito	33	17	21	12	9	21	18	16	27	8	2	34	218
Reportes de probables fugas de combustible u olores químicos	4	2	6	8	6	8	5	2	8	1	0	0	50
Apoyo en rescate de lesionados	0	9	11	16	0	0	27	14	0	5	0	0	82
Apoyo en rescate de persona prensada en accidente automovilístico	4	4	2	5	0	6	0	0	0	0	0	26	47
Apoyo en bloqueo de vialidad por entrada de ambulancia a la ciudad	0	0	0	0	0	0	0	0	0	3	0	0	3
Apoyo en rescate de vehículo	0	1	4	3	0	0	6	0	0	0	0	0	14
Apoyo mecánico a vehículo	5	0	0	2	0	17	22	22	62	12	12	8	162
Apoyo en incendio de vehículo	0	1	1	3	0	0	0	0	0	0	0	1	6
Apoyo para remolcar vehículo	0	2	1	0	0	8	3	4	40	10	1	0	69
Reporte de vehículo robado	0	1	0	0	1	0	0	0	0	0	0	0	2
Apoyo por incendio en edificio o casa	3	5	5	1	0	0	0	3	0	3	1	5	26
Apoyo por derrumbe de edificio o casa	0	1	0	0	0	0	0	0	0	0	0	0	1
Apoyo en acordonamiento de zona por detención de persona	1	0	0	0	0	0	0	0	0	0	0	0	1
Rescate de persona en edificio o casa	0	1	0	1	0	0	0	0	0	0	0	0	2
Reporte de fuga de gas en edificio o casa	0	3	6	13	2	0	0	9	2	1	0	0	36
Reporte de robo a inmueble	0	0	0	0	0	0	0	2	0	0	0	0	2
Reporte de factores de riesgo en inmueble	0	0	0	0	0	2	2	4	7	0	0	0	15
Reporte de árbol caído o a punto de caer	0	0	0	0	2	0	7	6	19	0	0	0	34
Reporte de poste o cables electricos caídos	10	2	0	1	0	16	4	2	41	18	1	0	95
Reporte de riesgo en vías de comunicación	0	0	0	0	0	0	0	0	12	0	0	0	12
Reporte de basura o escombros en arroyos	0	3	0	4	7	13	6	7	27	0	0	0	67

**Cuadro: III.2.64**

...Continuación

Tipo de atención	Enero	Febrero	Marzo	Abril	Mayo	Junio	Julio	Agosto	Septiembre	Octubre	Noviembre	Diciembre	Total
Reporte de estructuras por colapsarse	0	0	0	0	0	0	0	5	9	0	0	0	14
Reporte de animales	0	1	0	0	0	0	9	0	0	0	0	0	10
Reporte de persona lesionada o enferma	0	82	8	6	0	17	62	37	21	0	0	59	292
Reporte de inundación	0	0	0	0	0	0	0	2	0	0	0	0	2
Reporte de arroyo crecido	0	0	0	0	0	0	12	5	9	0	0	0	26
Reporte de enjambre de abejas	0	0	0	2	9	9	17	8	0	0	0	0	45
Reporte de venta de artificios pirotécnicos	0	0	0	0	0	0	0	0	0	0	0	44	44
Reporte de ruido excesivo	1	0	0	15	7	4	8	2	0	7	7	0	51
Reporte de accidente aéreo	0	0	0	0	0	0	0	0	0	0	0	0	0

FUENTE: H. XII Ayuntamiento de La Paz, Secretaría General, Coordinación Municipal de Protección Civil.

1/ Traslados, eventos masivos y atención de emergencias.

La información estuvo validada por el C. Osiel del Real Marín.

ELABORÓ: Liliana Bareño Villa.

**Cuadro: III.2.65**

**Inspecciones, registradas por la Coordinación Municipal de Protección Civil en el municipio de La Paz, B. C. Sur, 2006**

Inspecciones	Enero	Febrero	Marzo	Abril	Mayo	Junio	Julio	Agosto	Septiembre	Octubre	Noviembre	Diciembre
Solicitudes presentadas	52	36	41	19	26	15	14	19	12	18	14	17
Inspecciones por operativo	0	0	34	1	7	6	1	4	11	4	2	152
Inspección de daños a casa habitación por efectos del "huracán John"	0	0	0	0	0	0	0	0	0	850	0	0
Verificación de daños en casa habitación para prestamos económicos	0	0	0	0	0	0	0	0	0	997	219	0
Inspecciones llevadas a cabo (para refrendo y anuencias)	76	49	100	38	44	22	23	23	18	24	36	31
Empresas que cumplieron con los requisitos en la primera inspección	0	0	41	17	26	15	14	19	12	18	14	17
Empresas emplazadas	0	0	0	0	0	0	0	0	0	0	0	0
Empresas que cumplieron con los requisitos al término del emplazamiento	0	0	0	0	0	0	0	0	0	0	0	0
Empresas pendientes por verificar	8,448	8,412	8,371	8,352	8,326	8,311	8,297	8,278	8,266	8,248	8,234	8,217
Empresas pendientes por cumplir	0	0	0	0	0	0	0	0	0	0	0	0
Entrega de constancias condicionadas por conclusión de trámite de inspección	0	0	0	0	0	0	0	0	0	0	0	0
Anuencia condicionada	0	0	1	1	0	0	0	0	0	0	0	0
Anuencia para evento masivo	24	13	59	19	18	7	9	4	6	6	13	14

FUENTE: H. XII Ayuntamiento de La Paz, Secretaría General, Coordinación Municipal de Protección Civil.

La información estuvo validada por el C. Osiel del Real Marín.

ELABORÓ: Liliana Bareño Villa.

**Cuadro: III.2.66**

**Monitoreo meteorológico, realizado por la Coordinación Municipal de Protección Civil en el municipio de La Paz, B. C. Sur, 2006**

Monitoreo	Enero	Febrero	Marzo	Abril	Mayo	Junio	Julio	Agosto	Septiembre	Octubre	Noviembre	Diciembre	Total
Pronóstico de temperaturas <sup>1/</sup>	31	28	31	30	31	38	31	31	74	31	31	31	418
Imagen de satélite para las condiciones meteorológicas	31	28	31	30	37	42	37	31	62	47	31	31	438
Rastreo y seguimiento de fenómenos hidrometeorológicos	31	28	0	0	0	18	7	12	47	52	22	31	248

FUENTE: H. XII Ayuntamiento de La Paz, Secretaría General, Coordinación Municipal de Protección Civil.

<sup>1/</sup> Máximas y mínimas.

OBSERVACIONES:

Los reportes meteorológicos se realizan diariamente.

La información estuvo validada por el C. Osiel del Real Marín.

ELABORÓ: Liliana Bareño Villa.

**Cuadro: III.2.67**

**Capacitaciones, realizadas por la Coordinación Municipal de Protección Civil en el municipio de La Paz, B. C. Sur, 2006**

Capacitaciones	Enero	Febrero	Marzo	Abril	Mayo	Junio	Julio	Agosto	Septiembre	Octubre	Noviembre	Diciembre	Total
Primeros auxilios básico	0	0	6	1	5	11	8	7	6	5	8	9	66
Manejo de vehículo a la defensiva en alto riesgo	0	0	0	0	0	0	0	0	0	0	0	0	0
Que hacer antes, durante y después de un huracán	0	0	0	0	0	8	0	0	17	13	29	9	76
Brigadistas comunitarios	0	0	0	0	0	0	4	0	0	0	0	0	4
Campaña de educación y sensibilización para la prevención de desastres	0	0	0	0	0	0	0	0	0	9	36	32	77
Manejo y uso de extintores	0	0	4	0	0	0	0	5	2	0	0	7	18

FUENTE: H. XII Ayuntamiento de La Paz, Secretaría General, Coordinación Municipal de Protección Civil.

La información estuvo validada por el C. Osiel del Real Marín.

ELABORÓ: Liliana Bareño Villa.

**Cuadro: III.2.68**

**Servicios de inhumaciones, ofrecidos por el Panteón de Los San Juanes en la ciudad de La Paz, B. C. Sur, 2006**

Mes	Adultos		Niños		Fetos		Indigente		Total
	Hombres	Mujeres	Hombres	Mujeres	Masculino	Femenino	Adultos	Infantes	
Enero	19	13	2	1	1	0	2	0	<b>38</b>
Febrero	19	9	1	0	0	0	2	1	<b>32</b>
Marzo	21	13	1	1	0	0	3	0	<b>39</b>
Abril	12	12	0	0	0	0	0	0	<b>24</b>
Mayo	18	12	1	1	0	0	3	0	<b>35</b>
Junio	16	11	0	2	0	0	1	0	<b>30</b>
Julio	12	15	2	0	1	0	2	0	<b>32</b>
Agosto	19	18	1	0	1	1	3	1	<b>44</b>
Septiembre	14	10	0	1	0	0	0	0	<b>25</b>
Octubre	18	18	2	3	0	1	3	1	<b>46</b>
Noviembre	19	14	0	0	1	0	2	0	<b>36</b>
Diciembre	16	15	1	0	3	1	1	0	<b>37</b>
<b>Total</b>	<b>203</b>	<b>160</b>	<b>11</b>	<b>9</b>	<b>7</b>	<b>3</b>	<b>22</b>	<b>3</b>	<b>418</b>

FUENTE: H. XII Ayuntamiento de La Paz, Secretaría General, Panteón de Los San Juanes.  
 La información estuvo validada por el C. Fernando Albáñez Sepúlveda.  
 ELABORÓ: Liliana Bareño Villa.



**Cuadro: III.2.69**

**Servicios ofrecidos por el Panteón Jardines del Recuerdo en la ciudad de La Paz , B. C. Sur, 2006**

Servicio	Enero	Febrero	Marzo	Abril	Mayo	Junio	Julio	Agosto	Septiembre	Octubre	Noviembre	Diciembre	Total
Servicio de velación con cremación particular	4	3	0	3	0	2	2	2	0	1	0	0	17
Servicio de velación con cremación con apoyo económico	0	0	1	0	0	1	0	0	1	0	0	1	4
Servicio de velación con cremación y descuento	1	1	0	0	0	0	0	0	0	0	0	0	2
Servicio funerario a particulares	2	4	8	3	5	3	2	2	4	6	4	9	52
Servicio funerario con apoyo económico	0	0	2	0	0	0	5	2	0	2	0	5	16
Servicio funerario con apoyo económico completo	0	0	2	0	4	0	1	2	3	1	3	1	17
Servicio funerario a particulares para inhumación	6	1	9	6	3	4	2	3	6	4	1	1	46
Servicio funerario con apoyo económico para inhumación	0	0	2	2	4	5	5	2	6	4	0	5	35
Servicio funerario con apoyo económico completo para inhumación	0	0	4	6	1	8	2	5	1	16	6	2	51
Servicio funerario por convenio	1	1	1	0	8	2	2	1	0	0	0	2	18
Servicio funerario por convenio para inhumación	4	9	4	4	4	3	3	0	4	2	0	1	38
Servicio funerario a indigente	2	3	3	0	3	1	1	3	0	2	2	2	22
Servicio funerario con descuento	0	1	0	0	0	0	0	0	0	0	0	0	1
Servicio funerario con descuento para inhumación	1	2	0	0	0	0	0	0	0	0	0	0	3
Servicio funerario exento de pago para inhumación	1	10	0	0	0	0	0	0	0	0	0	0	11
Servicio de contrato de inhumación	9	7	6	9	8	9	6	8	15	8	6	8	99
Servicio de contrato de cremación	1	2	0	0	1	1	2	0	2	0	0	3	12
Servicio funerario contrato (no fosa, no cremación)	2	2	0	0	4	2	2	3	1	1	4	3	24
Fosas vendidas a particular	0	4	1	4	1	2	1	2	2	0	1	1	19
Fosas vendidas a manera de convenio	2	3	2	5	5	4	2	7	0	1	2	1	34
Fosas vendidas a particular para inhumación	6	4	3	8	2	1	4	1	3	12	7	7	58
Fosas vendidas a manera de convenio para inhumación	2	1	5	0	0	0	2	1	0	0	0	1	12
Fosas vendidas con apoyo económico para inhumación	0	0	0	1	0	0	0	0	0	0	0	2	3
Fosas con apoyo económico completo para inhumación	0	0	2	2	1	2	0	3	1	2	0	0	13
Servicio de cremación particular	13	10	4	4	15	16	9	10	12	12	11	11	127
Servicio de cremación con descuento	1	0	0	0	0	0	0	0	0	0	0	0	1
Servicio de cremación con apoyo económico completo	0	0	0	1	0	0	0	0	1	0	0	0	2
Servicio de cremación en restos áridos	0	0	0	0	0	0	0	0	0	1	2	1	4
Servicio de cremación con apoyo económico o convenio	0	0	0	0	0	0	2	1	1	0	2	1	7
Servicio de cremación de miembro pélvico a particular	1	1	0	0	2	0	3	0	3	0	0	0	10
Servicio de cremación de miembro pélvico por convenio	0	0	0	0	1	0	0	0	0	0	0	0	1
Servicio de cremación de miembro pélvico con apoyo económico completo	0	0	0	0	1	0	1	0	2	1	1	0	6
Servicio de cremación exento de pago	1	0	0	0	0	0	0	0	0	0	0	0	1
Servicio de preparación de cuerpo a otras funerarias	0	3	0	1	2	3	2	6	4	3	5	0	29
Ataúd vendido a particulares	0	0	0	0	0	0	0	0	1	2	0	0	3
Ataúd con apoyo económico	0	0	0	0	0	0	1	0	1	0	0	0	2
Ataúd con apoyo económico completo	0	0	0	0	0	0	1	0	0	3	2	0	6
Ataúd exento de pago	0	1	0	0	0	0	0	0	0	0	0	0	1
Servicio de inhumación a otras funerarias	2	1	0	5	3	4	3	3	0	0	0	0	21
Urnas vendidas	10	12	3	1	2	8	7	5	7	6	7	6	74
Renta de nichos	0	0	0	0	0	0	1	0	0	1	0	0	2
<b>Total</b>	<b>72</b>	<b>86</b>	<b>62</b>	<b>65</b>	<b>80</b>	<b>81</b>	<b>74</b>	<b>72</b>	<b>81</b>	<b>91</b>	<b>66</b>	<b>74</b>	<b>904</b>

FUENTE: H. XII Ayuntamiento de La Paz, Secretaría General, Parque Funerario Jardines del Recuerdo.

OBSERVACIONES:

A partir de marzo se suspendieron descuentos y exentos de pago, debido a que no esta contemplado en la Ley de Hacienda Municipal, y se empezaron a impartir apoyos económicos.

La información estuvo validada por el C. Reymundo Parra Medina.

ELABORÓ: Liliana Bareño Villa.

**Cuadro: III.2.70**

**Fabricación de fosas, de block, larguero, tapaderas, cabeceras, sacos de cemento solicitados, cemento utilizado y en existencia registrados en el Parque Funeral Jardines del Recuerdo en la ciudad de La Paz, B. C. Sur, 2006**

Servicio	Enero	Febrero	Marzo	Abril	Mayo	Junio	Julio	Agosto	Septiembre	Octubre	Noviembre	Diciembre
Fabricación de fosas sencillas (sacos de cemento)	36	43	29	20	22	31	27	33	14	31	15	16
Fabricación de fosas para infantes (sacos de cemento)	14	6	0	0	12	2	0	0	3	6	10	0
Fabricación de fosas dobles (sacos de cemento)	1	2	8	18	0	0	0	0	14	3	7	0
Fabricación de fosas triples (sacos de cemento)	0	0	0	0	0	0	0	0	0	0	0	0
Fabricación de block	1,400	2,000	2,080	600	800	1,240	320	1,720	960	1,120	2,000	480
Fabricación de larguero	350	360	300	210	190	290	190	230	260	150	100	130
Fabricación de tapaderas	210	220	360	160	170	180	130	230	120	200	152	80
Fabricación de cabeceras	96	120	88	16	64	56	80	64	64	56	100	40
Sacos de cemento solicitado	120	216	300	60	120	220	0	160	126	160	160	0
Cemento utilizado	172	206	186	128	110	137	95	146	121	136	134	86
Cemento en existencia	21	31	145	77	87	170	75	89	94	118	144	58

FUENTE: H. XII Ayuntamiento de La Paz, Secretaría General, Parque Funeral Jardines del Recuerdo.

La información estuvo validada por el C. Reymundo Parra Medina.

ELABORÓ: Liliana Bareño Villa.

**Cuadro: III.2.71**

**Personas fallecidas, registradas por el Parque Funeral Jardines del Recuerdo en la ciudad de La Paz, B. C. Sur, 2006**

Mes	Inhumación					Total
	Adultos <sup>1/</sup>	Adultos mayores <sup>2/</sup>	Jóvenes <sup>3/</sup>	Niños <sup>4/</sup>	Fetos <sup>5/</sup>	
Enero	14	13	1	1	2	31
Febrero	10	15	6	6	4	41
Marzo	11	15	1	3	4	34
Abril	15	9	4	3	4	35
Mayo	7	13	4	1	1	26
Junio	10	12	3	4	3	32
Julio	14	16	3	3	3	39
Agosto	6	11	3	5	2	27
Septiembre	10	14	4	0	3	31
Octubre	14	13	6	8	4	45
Noviembre	4	10	3	1	3	21
Diciembre	8	16	7	2	0	33
<b>Total</b>	<b>123</b>	<b>157</b>	<b>45</b>	<b>37</b>	<b>33</b>	<b>395</b>

**Cuadro: III.2.71**

**...Continuación**

Mes	Cremación					Total
	Adultos <sup>1/</sup>	Adultos mayores <sup>2/</sup>	Jóvenes <sup>3/</sup>	Niños <sup>4/</sup>	Fetos <sup>5/</sup>	
Enero	6	12	0	0	1	19
Febrero	2	1	9	1	1	14
Marzo	2	5	0	0	0	7
Abril	3	0	6	0	0	9
Mayo	2	9	3	1	0	15
Junio	6	12	0	0	2	20
Julio	6	8	0	1	0	15
Agosto	5	5	3	0	0	13
Septiembre	6	7	0	1	0	14
Octubre	4	9	2	0	1	16
Noviembre	3	7	3	1	3	17
Diciembre	6	10	3	0	0	19
<b>Total</b>	<b>51</b>	<b>85</b>	<b>29</b>	<b>5</b>	<b>8</b>	<b>178</b>

FUENTE: H. XII Ayuntamiento de La Paz, Secretaría General, Parque Funeral Jardines del Recuerdo.

1/ De 31 a 59 años.

2/ De 60 a 99 años.

3/ De 15 a 30 años.

4/ De 1 a 14 años.

5/ Los fetos de 1 a 5 meses de gestación no son recomendable cremarse debido que los huesos no están lo suficientemente fuertes para crear cenizas.

OBSERVACIONES:

Para el mes de enero se realizó una cremación de miembro pélvico; en marzo en las inhumaciones se agrega 1 sepultura de miembro pélvico y 1 de cenizas de restos áridos; en mayo y julio se realizaron 4 cremaciones de miembro pélvico.

La información estuvo validada por el C. Reymundo Parra Medina.

ELABORÓ: Liliana Bareño Villa.

**Cuadro: III.2.72**

**Tipo y cantidad de ataúdes existentes y utilizados por el Parque Funeral Jardines del Recuerdo en la ciudad de La Paz, B. C. Sur, 2006**

Mes	Ataúdes existentes al día primero de cada mes								
	Ataúd de madera para recién nacido 60 cm	Ataúd de madera para infante 80 cm	Ataúd de madera de 1 metro	Ataúd de madera de 1.20 cm	Ataúd de madera de 1.40 cm	Ataúd de madera de 1.60 cm	Ataúd de madera de 1.80 cm	Ataúd metálico estandar	Ataúd metálico especial
Enero	3	8	1	0	0	1	14	33	2
Febrero	10	8	3	0	1	1	11	17	3
Marzo	10	6	2	0	1	0	10	18	2
Abril	10	10	10	4	5	5	12	23	4
Mayo	9	10	9	4	5	5	12	2	2
Junio	7	10	8	4	5	5	9	6	2
Julio	10	8	7	9	11	5	8	5	7
Agosto	8	8	9	9	11	5	8	32	7
Septiembre	5	8	9	9	11	5	7	11	7
Octubre	3	8	9	9	11	5	7	11	7
Noviembre	1	8	9	9	11	5	4	11	7
Diciembre	0	8	9	9	11	5	3	10	6

**Cuadro: III.2.72**

**...Continuación**

Mes	Ataúdes utilizados								
	Ataúd de madera para recién nacido 60 cm	Ataúd de madera para infante 80 cm	Ataúd de madera de 1 metro	Ataúd de madera de 1.20 cm	Ataúd de madera de 1.40 cm	Ataúd de madera de 1.60 cm	Ataúd de madera de 1.80 cm	Ataúd metálico estandar	Ataúd metálico especial
Enero	0	0	0	0	0	0	3	20	1
Febrero	0	2	1	0	1	0	2	24	1
Marzo	3	0	0	4	1	0	3	15	0
Abril	1	0	1	0	0	0	0	21	2
Mayo	2	0	1	0	0	0	3	26	0
Junio	3	2	1	0	0	0	1	21	0
Julio	2	0	0	0	0	0	0	23	0
Agosto	3	0	0	0	0	0	1	21	0
Septiembre	2	0	0	0	0	0	0	33	0
Octubre	7	0	0	0	0	0	3	27	0
Noviembre	1	0	0	0	0	0	1	20	1
Diciembre	0	1	0	0	0	0	1	30	0

**Cuadro: III.2.72**

**...Continuación**

Mes	Ataúdes totales al día último de cada mes								
	Ataúd de madera para recién nacido 60 cm	Ataúd de madera para infante 80 cm	Ataúd de madera de 1 metro	Ataúd de madera de 1.20 cm	Ataúd de madera de 1.40 cm	Ataúd de madera de 1.60 cm	Ataúd de madera de 1.80 cm	Ataúd metálico estándar	Ataúd metálico especial
Enero	10	8	3	0	1	1	11	18	3
Febrero	10	6	2	0	1	1	11	18	2
Marzo	10	10	10	0	5	5	12	23	4
Abril	10	10	10	0	5	5	12	23	4
Mayo	7	10	8	4	5	5	9	6	2
Junio	10	8	7	9	11	5	8	5	7
Julio	8	8	9	9	11	5	8	32	7
Agosto	5	8	9	9	11	5	7	11	7
Septiembre	3	8	9	9	11	5	7	10	7
Octubre	1	8	9	9	11	5	4	10	7
Noviembre	0	8	9	9	11	5	3	9	6
Diciembre	0	7	9	9	11	5	2	6	6

FUENTE: H. XII Ayuntamiento de La Paz, Secretaría General, Parque Funeral Jardines del Recuerdo.

**OBSERVACIONES:**

Para enero se compraron 5 ataúdes metálicos estándar, 2 ataúdes de medida especial, 7 ataúdes de madera de 60 centímetros y 1 de madera de 1.40 centímetros; en febrero se compraron 25 ataúdes estándar metálicos, 2 ataúdes de madera fueron donados; en marzo se compraron 30 ataúdes estándar, 4 de madera de 80cm, 5 de madera de 1.40cm, 5 de madera de 1.60cm, 4 de madera de 1.20cm, 3 de madera de 60 cm, 8 de madera de 100cm, 5 de madera económico adulto y 2 de metálico especial; en junio se compraron 8 ataúdes estándar metálicos, 6 ataúdes de 1.20cm, 6 ataúdes de 1.40cm y 5 ataúdes especiales; en julio se compraron 50 ataúdes estándar y 2 de madera de 1 metro; en septiembre se compraron 32 ataúdes metálicos; en octubre se compraron 27 ataúdes metálico estándar y 5 de madera de 60 cm; en noviembre se compraron 19 ataúdes estándar metálicos, 5 de madera para adulto y 10 metálicos de 60 cm; en octubre se compraron 5 ataúdes de madera y 27 estándar metálicos; en diciembre se compraron 27 ataúdes metálicos estándar.

La información estuvo validada por el C. Reymundo Parra Medina.

ELABORÓ: Liliiana Bareño Villa.

**Cuadro: III.2.73**  
**Certificaciones registradas en las oficinas del Registro Civil, en el municipio de La Paz, B. C. Sur, 2006**

Mes	Nacimientos	Defunciones	Matrimonios	Divorcios
Enero	1,892	276	288	39
Febrero	2,153	226	269	29
Marzo	1,703	224	286	33
Abril	1,235	157	197	33
Mayo	1,499	244	270	22
Junio	1,692	160	235	35
Julio	1,885	180	223	19
Agosto	2,867	220	323	23
Septiembre	1,654	109	299	26
Octubre	1,882	211	323	25
Noviembre	1,418	170	241	22
Diciembre	1,104	156	263	20
<b>Total</b>	<b>20,984</b>	<b>2,333</b>	<b>3,217</b>	<b>326</b>

**Cuadro: III.2.73** ...Continuación

Mes	Reconocimientos	Adopciones	Extranjeros	Total
Enero	11	0	0	<b>2,506</b>
Febrero	8	0	8	<b>2,693</b>
Marzo	2	2	9	<b>2,259</b>
Abril	0	0	7	<b>1,629</b>
Mayo	4	0	8	<b>2,047</b>
Junio	4	0	13	<b>2,139</b>
Julio	6	0	11	<b>2,324</b>
Agosto	11	0	12	<b>3,456</b>
Septiembre	8	1	1	<b>2,098</b>
Octubre	5	0	10	<b>2,456</b>
Noviembre	8	1	4	<b>1,864</b>
Diciembre	5	1	2	<b>1,551</b>
<b>Total</b>	<b>72</b>	<b>5</b>	<b>85</b>	<b>27,022</b>

FUENTE: H. XII Ayuntamiento de La Paz, Secretaría General, Registro Civil.  
La información estuvo validada por la Lic. Teresa López Rosales.  
ELABORÓ: Liliana Bareño Villa.

**Cuadro: III.2.74**  
**Certificaciones y otros servicios registrados en las oficinas del Registro Civil, en el municipio de La Paz, B. C. Sur, 2006**

Mes	Certificaciones	Otros servicios
Enero	2,506	3,777
Febrero	2,693	3,701
Marzo	2,259	3,329
Abril	1,629	2,604
Mayo	2,047	2,368
Junio	2,139	2,664
Julio	2,324	2,744
Agosto	3,456	2,962
Septiembre	2,098	2,828
Octubre	2,456	3,000
Noviembre	1,864	2,408
Diciembre	1,551	2,426
<b>Total</b>	<b>27,022</b>	<b>34,811</b>

FUENTE: H. XII Ayuntamiento de La Paz, Secretaría General, Registro Civil.  
La información estuvo validada por la Lic. Teresa López Rosales.  
ELABORÓ: Liliana Bareño Villa.

**Cuadro: III.2.75**

**Certificaciones registradas en la oficialía 01 del Registro Civil, en la ciudad de La Paz , B. C. Sur, 2006**

Mes	Nacimientos	Defunciones	Matrimonios	Divorcios	Reconocimientos	Adopciones	Extranjeros	Total
Enero	1,331	109	169	19	11	0	0	1,639
Febrero	1,402	70	162	19	8	0	7	1,668
Marzo	1,156	62	171	22	2	2	8	1,423
Abril	881	47	106	19	0	0	5	1,058
Mayo	998	37	172	15	4	0	7	1,233
Junio	1,216	38	149	28	4	0	12	1,447
Julio	1,315	35	117	13	6	0	11	1,497
Agosto	1,787	75	202	20	11	0	10	2,105
Septiembre	1,129	41	158	21	8	1	0	1,358
Octubre	1,240	66	172	18	5	0	9	1,510
Noviembre	965	73	180	19	8	1	2	1,248
Diciembre	748	42	154	20	5	1	2	972
<b>Total</b>	<b>14,168</b>	<b>695</b>	<b>1,912</b>	<b>233</b>	<b>72</b>	<b>5</b>	<b>73</b>	<b>17,158</b>

FUENTE: H. XII Ayuntamiento de La Paz, Secretaría General, Registro Civil.  
La información estuvo validada por la Lic. Teresa López Rosales.  
ELABORÓ: Liliana Bareño Villa.

**Cuadro: III.2.76**

**Certificaciones registradas en la oficialía 02 del Registro Civil, en San Antonio, B. C. Sur, 2006**

Mes	Nacimientos	Defunciones	Matrimonios	Divorcios	Reconocimientos	Adopciones	Total
Enero	36	0	6	0	0	0	42
Febrero	36	0	4	0	0	0	40
Marzo	11	0	4	0	0	0	15
Abril	14	0	3	3	0	0	20
Mayo	17	1	3	0	0	0	21
Junio	17	0	2	0	0	0	19
Julio	10	0	2	0	0	0	12
Agosto	39	1	1	0	0	0	41
Septiembre	20	0	2	0	0	0	22
Octubre	17	0	0	0	0	0	17
Noviembre	21	0	1	1	0	0	23
Diciembre	17	0	0	0	0	0	17
<b>Total</b>	<b>255</b>	<b>2</b>	<b>28</b>	<b>4</b>	<b>0</b>	<b>0</b>	<b>289</b>

FUENTE: H. XII Ayuntamiento de La Paz, Secretaría General, Registro Civil.  
La información estuvo validada por la Lic. Teresa López Rosales.  
ELABORÓ: Liliana Bareño Villa.

**Cuadro: III.2.77**

**Certificaciones registradas en la oficialía 03 del Registro Civil, en Todos Santos, B. C. Sur, 2006**

Mes	Nacimientos	Defunciones	Matrimonios	Divorcios	Reconocimientos	Adopciones	Total
Enero	81	5	11	1	0	0	98
Febrero	81	5	11	1	0	0	98
Marzo	141	2	26	1	0	0	170
Abril	61	2	7	0	0	0	70
Mayo	108	6	9	0	0	0	123
Junio	123	6	13	0	0	0	142
Julio	73	0	6	0	0	0	79
Agosto	194	2	5	1	0	0	202
Septiembre	100	3	0	0	0	0	103
Octubre	82	2	14	0	0	0	98
Noviembre	85	2	10	0	0	0	97
Diciembre	54	8	2	0	0	0	64
<b>Total</b>	<b>1,183</b>	<b>43</b>	<b>114</b>	<b>4</b>	<b>0</b>	<b>0</b>	<b>1,344</b>

FUENTE: H. XII Ayuntamiento de La Paz, Secretaría General, Registro Civil.

La información estuvo validada por la Lic. Teresa López Rosales.

ELABORÓ: Liliana Bareño Villa.

**Cuadro: III.2.78**

**Certificaciones registradas en la oficialía 04 del Registro Civil, en Los Planes, B. C. Sur, 2006**

Mes	Nacimientos	Defunciones	Matrimonios	Divorcios	Reconocimientos	Adopciones	Total
Enero	18	0	4	0	0	0	22
Febrero	44	2	3	0	0	0	49
Marzo	17	2	3	0	0	0	22
Abril	3	2	0	0	0	0	5
Mayo	6	2	0	0	0	0	8
Junio	5	0	1	0	0	0	6
Julio	13	1	6	0	0	0	20
Agosto	38	0	0	0	0	0	38
Septiembre	19	0	1	0	0	0	20
Octubre	9	0	0	0	0	0	9
Noviembre	29	0	0	0	0	0	29
Diciembre	0	0	0	0	0	0	0
<b>Total</b>	<b>201</b>	<b>9</b>	<b>18</b>	<b>0</b>	<b>0</b>	<b>0</b>	<b>228</b>

FUENTE: H. XII Ayuntamiento de La Paz, Secretaría General, Registro Civil.

La información estuvo validada por la Lic. Teresa López Rosales.

ELABORÓ: Liliana Bareño Villa.



**Cuadro: III.2.79**

**Certificaciones registradas en la oficialía 05 del Registro Civil, en Los Barriles, B. C. Sur, 2006**

Mes	Nacimientos	Defunciones	Matrimonios	Divorcios	Reconocimientos	Total
Enero	14	0	1	0	0	15
Febrero	36	1	1	0	0	38
Marzo	21	0	0	0	0	21
Abril	12	0	1	3	0	16
Mayo	10	0	4	0	0	14
Junio	6	0	1	0	0	7
Julio	11	0	0	0	0	11
Agosto	45	0	7	0	0	52
Septiembre	20	0	1	0	0	21
Octubre	24	4	3	0	0	31
Noviembre	27	0	1	0	0	28
Diciembre	10	3	2	0	0	15
<b>Total</b>	<b>236</b>	<b>8</b>	<b>22</b>	<b>3</b>	<b>0</b>	<b>269</b>

FUENTE: H. XII Ayuntamiento de La Paz, Secretaría General, Registro Civil.  
 La información estuvo validada por la Lic. Teresa López Rosales.  
 ELABORÓ: Liliana Bareño Villa.

**Cuadro: III.2.80**

**Certificaciones registradas en la oficialía 06 del Registro Civil, en Las Pocitas, B. C. Sur, 2006**

Mes	Nacimientos	Defunciones	Matrimonios	Divorcios	Reconocimientos	Total
Enero	0	0	0	0	0	0
Febrero	7	0	0	0	0	7
Marzo	1	0	0	0	0	1
Abril	2	0	2	0	0	4
Mayo	2	0	0	0	0	2
Junio	5	0	0	0	0	5
Julio	0	0	0	0	0	0
Agosto	0	0	0	0	0	0
Septiembre	4	0	0	0	0	4
Octubre	4	0	0	0	0	4
Noviembre	0	0	0	0	0	0
Diciembre	0	0	0	0	0	0
<b>Total</b>	<b>25</b>	<b>0</b>	<b>2</b>	<b>0</b>	<b>0</b>	<b>27</b>

FUENTE: H. XII Ayuntamiento de La Paz, Secretaría General, Registro Civil.  
La información estuvo validada por la Lic. Teresa López Rosales.  
ELABORÓ: Liliana Bareño Villa.

**Cuadro: III.2.81**

**Certificaciones registradas en la oficialía 07 del Registro Civil, en la ciudad de La Paz, B. C. Sur, 2006**

Mes	Nacimientos	Defunciones	Matrimonios	Divorcios	Reconocimientos	Adopciones	Extranjeros	Total
Enero	412	162	97	19	0	0	0	690
Febrero	547	148	88	9	0	0	1	793
Marzo	356	158	82	10	0	0	1	607
Abril	262	106	78	8	0	0	2	456
Mayo	358	198	82	7	0	0	1	646
Junio	320	116	69	7	0	0	1	513
Julio	463	144	92	6	0	0	0	705
Agosto	764	142	108	2	0	0	2	1,018
Septiembre	362	65	137	5	0	0	1	570
Octubre	506	139	134	7	0	0	1	787
Noviembre	291	95	49	2	0	0	2	439
Diciembre	275	103	105	0	0	0	0	483
<b>Total</b>	<b>4,916</b>	<b>1,576</b>	<b>1,121</b>	<b>82</b>	<b>0</b>	<b>0</b>	<b>12</b>	<b>7,707</b>

FUENTE: H. XII Ayuntamiento de La Paz, Secretaría General, Registro Civil.  
La información estuvo validada por la Lic. Teresa López Rosales.  
ELABORÓ: Liliana Bareño Villa.

**Cuadro: III.2.82**

**Otros servicios registrados en la oficialía 01 del Registro Civil, en la ciudad de La Paz, B. C. Sur, 2006**

Servicio	Enero	Febrero	Marzo	Abril	Mayo	Junio	Julio	Agosto	Septiembre	Octubre	Noviembre	Diciembre	Total
Muertes fetales	2	1	0	0	1	0	1	2	1	1	1	1	11
Inhumaciones	28	26	23	24	7	17	12	24	10	33	29	1	234
Exhumaciones y rehinumaciones	0	0	0	0	0	0	0	0	0	0	2	0	2
Amputaciones	0	0	0	0	1	0	0	0	0	0	0	0	1
Cremaciones	6	0	1	0	3	1	0	2	0	1	1	1	16
Traslados	9	6	6	1	2	2	1	0	1	9	8	4	49
Solicitudes de matrimonio	92	63	68	59	65	74	63	62	52	72	72	53	795
Solicitudes de divorcio	6	4	2	5	9	11	2	0	5	10	5	5	64
Búsquedas	212	194	170	106	153	203	255	346	193	296	239	164	2,531
Constancias de soltería	82	26	43	25	14	14	5	10	23	7	3	6	258
Constancias de inexistencia	5	6	2	5	3	0	0	0	0	0	0	0	21
Constancias de identidad y supervivencia	1	0	1	1	0	1	0	1	2	2	0	0	9
Anotación marginal	1	0	2	0	0	1	0	0	0	3	0	1	8
Rectificación de actas	1	0	1	0	0	1	0	0	0	0	0	0	3
Matrimonio en oficina	33	39	32	40	34	39	41	28	37	35	44	49	451
Matrimonio fuera de oficina	2	7	9	16	6	10	14	7	7	10	16	23	127
Matrimonio con extranjero (a)	0	0	0	1	1	0	0	0	0	1	2	1	6
Inscripción de extranjeros	2	1	8	2	4	6	7	10	5	6	2	2	55
Servicio urgente	30	30	7	0	0	0	0	0	0	0	0	0	67
Levantamiento de acta de divorcio (administrativo)	0	4	3	4	3	2	4	0	1	3	3	3	30
Levantamiento de acta de divorcio (Judicial)	7	9	10	12	8	15	6	7	11	6	12	14	117
Levantamiento de acta de reconocimiento	12	13	3	4	4	5	11	12	4	4	8	4	84
Levantamiento o registro de un menor (Matrimonio civil)	103	70	82	66	64	76	60	84	68	71	75	68	887
Levantamiento o registro de un menor (Unión libre)	109	80	86	67	64	72	74	76	83	91	80	78	960
Levantamiento o registro de un menor (Madre soltera)	16	14	14	20	14	28	17	7	19	13	16	6	184
Levantamiento de adopción plena	0	0	3	0	0	0	0	0	0	1	1	0	5
Levantamiento de adopción simple	0	0	1	0	0	0	0	0	1	0	0	0	2
Levantamiento de acta de matrimonio	37	48	40	46	41	49	55	41	44	45	51	73	570
Levantamiento de acta de defunción	42	30	24	23	12	17	10	27	12	43	29	20	289
Clave Única de Registro de Población (CURP)	1,324	1,382	1,318	1,210	849	915	956	588	782	573	622	729	11,248
<b>Total</b>	<b>2,162</b>	<b>2,053</b>	<b>1,959</b>	<b>1,737</b>	<b>1,362</b>	<b>1,559</b>	<b>1,594</b>	<b>1,334</b>	<b>1,361</b>	<b>1,336</b>	<b>1,321</b>	<b>1,306</b>	<b>19,084</b>

FUENTE: H. XII Ayuntamiento de La Paz, Secretaría General, Registro Civil.

La información estuvo validada por la Lic. Teresa López Rosales.

ELABORÓ: Liliana Bareño Villa.

**Cuadro: III.2.83**

**Otros servicios registrados en la oficialía 02 del Registro Civil, en San Antonio, B. C. Sur, 2006**

Servicio	Enero	Febrero	Marzo	Abril	Mayo	Junio	Julio	Agosto	Septiembre	Octubre	Noviembre	Diciembre	Total
Muertes fetales	0	0	0	0	0	0	0	0	0	0	0	0	0
Inhumaciones	0	0	0	0	0	0	0	0	0	0	0	0	0
Exhumaciones y rehinumaciones	0	0	0	0	0	0	0	0	0	0	0	0	0
Cremaciones	0	0	0	0	0	0	0	0	0	0	0	0	0
Traslados	0	0	0	0	0	0	0	0	0	0	0	0	0
Solicitudes de matrimonio	0	7	1	2	4	2	2	0	2	2	4	1	27
Solicitudes de divorcio	0	0	0	0	0	1	0	0	0	0	0	0	1
Búsquedas	0	0	0	0	0	0	0	0	0	0	0	0	0
Matrimonios en oficina	0	7	1	2	4	2	2	0	2	2	0	1	23
Matrimonios fuera de oficina	0	0	0	0	0	0	0	0	0	0	4	0	4
Rectificación de actas	1	2	0	0	12	0	0	0	0	1	0	0	16
Levantamiento de acta de divorcio (judicial)	0	0	0	1	0	1	0	0	1	0	0	1	4
Levantamiento de acta de reconocimiento	0	0	0	0	0	0	0	0	1	0	1	1	3
Levantamiento o registro de un menor (Matrimonio civil)	5	7	2	2	3	5	0	3	5	2	4	2	40
Levantamiento o registro de un menor (Unión libre)	3	12	12	1	3	2	3	0	3	6	14	8	67
Levantamiento o registro de un menor (Madre soltera)	0	3	1	0	0	1	1	0	2	0	1	2	11
Levantamiento de adopción plena	0	0	0	0	0	0	0	0	0	0	0	0	0
Levantamiento de adopción simple	0	0	0	0	0	0	0	0	0	0	0	0	0
Levantamiento de acta de matrimonio	0	7	1	2	4	2	2	0	2	2	4	1	27
Levantamiento de acta de defunción	0	1	1	0	0	0	2	0	0	0	1	1	6
Clave Única de Registro de Población (CURP)	0	28	17	12	33	6	3	3	74	17	45	6	244
<b>Total</b>	<b>9</b>	<b>74</b>	<b>36</b>	<b>22</b>	<b>63</b>	<b>22</b>	<b>15</b>	<b>6</b>	<b>92</b>	<b>32</b>	<b>78</b>	<b>24</b>	<b>473</b>

FUENTE: H. XII Ayuntamiento de La Paz, Secretaría General, Registro Civil.  
La información estuvo validada por la Lic. Teresa López Rosales.  
ELABORÓ: Liliana Bareño Villa.

**Cuadro: III.2.84**

**Otros servicios registrados en la oficialía 03 del Registro Civil, en Todos Santos, B. C. Sur, 2006**

Servicio	Enero	Febrero	Marzo	Abril	Mayo	Junio	Julio	Agosto	Septiembre	Octubre	Noviembre	Diciembre	Total
Muertes fetales	0	0	0	0	0	0	0	0	0	0	0	0	0
Inhumaciones	0	0	3	0	4	0	0	0	0	0	0	3	10
Exhumaciones y rehinumaciones	0	0	0	0	0	0	0	0	0	0	0	0	0
Cremaciones	0	0	0	0	0	0	0	0	0	0	0	0	0
Traslados	0	0	0	0	0	0	0	0	0	0	0	3	3
Solicitudes de matrimonio	5	5	0	3	0	0	0	0	1	1	6	8	29
Solicitudes de divorcio	0	0	0	0	0	0	0	0	0	0	0	0	0
Anotación marginal	0	0	0	0	0	0	0	0	0	0	0	0	0
Rectificación de actas	0	0	0	0	0	0	0	0	0	0	0	0	0
Matrimonio en oficina	2	2	1	4	4	2	3	2	1	1	4	6	32
Matrimonio fuera de oficina	0	0	0	0	0	0	0	0	0	0	1	0	1
Matrimonios con extranjero	0	0	0	0	0	0	0	0	0	0	0	0	0
Levantamiento de acta de divorcio (administrativo)	0	1	0	0	0	0	0	0	0	0	0	0	1
Levantamiento de acta de divorcio (judicial)	1	0	1	0	0	0	0	1	0	0	0	0	3
Levantamiento o registro de un menor (Matrimonio civil)	14	2	22	4	16	17	15	11	14	10	6	6	137
Levantamiento o registro de un menor (unión libre)	0	0	0	0	0	0	0	0	0	0	10	5	15
Levantamiento o registro de un menor (madre soltera)	0	0	0	0	0	0	0	0	0	0	3	1	4
Levantamiento de adopción plena	0	0	0	0	0	0	0	0	0	0	0	0	0
Levantamiento de adopción simple	0	0	0	0	0	0	0	0	0	0	0	0	0
Levantamiento de acta de matrimonio	2	0	1	4	4	2	3	2	1	1	5	6	31
Clave Única de Registro de Población (CURP)	33	33	80	17	18	20	20	49	52	17	18	12	369
Levantamiento de acta de defunción	0	0	3	0	4	0	0	1	0	1	1	1	11
Levantamiento de acta de reconocimiento	0	0	0	0	1	1	0	0	0	0	0	0	2
Constancia de soltería	0	0	0	0	1	0	0	0	0	0	0	0	1
<b>Total</b>	<b>57</b>	<b>43</b>	<b>111</b>	<b>32</b>	<b>52</b>	<b>42</b>	<b>41</b>	<b>66</b>	<b>69</b>	<b>31</b>	<b>54</b>	<b>51</b>	<b>649</b>

FUENTE: H. XII Ayuntamiento de La Paz, Secretaría General, Registro Civil.  
La información estuvo validada por la Lic. Teresa López Rosales.  
ELABORÓ: Liliانا Bareño Villa.

**Cuadro: III.2.85**

**Otros servicios registrados en la oficialía 04 del Registro Civil, en Los Planes, B. C. Sur, 2006**

Servicio	Enero	Febrero	Marzo	Abril	Mayo	Junio	Julio	Agosto	Septiembre	Octubre	Noviembre	Diciembre	Total
Muertes fetales	0	0	0	0	0	0	0	0	0	0	0	0	0
Inhumaciones	0	0	0	0	0	0	0	0	0	0	0	0	0
Exhumaciones y rehumaciones	0	0	0	0	0	0	0	0	0	0	0	0	0
Cremaciones	0	0	0	0	0	0	0	0	0	0	0	0	0
Traslados	0	0	0	0	0	0	0	0	0	0	0	0	0
Solicitudes de matrimonio	0	0	0	0	2	0	0	0	0	0	0	2	4
Solicitudes de divorcio	0	0	0	0	0	0	0	0	0	0	0	0	0
Anotación marginal	0	0	0	0	0	0	0	0	0	0	0	0	0
Rectificación de actas	0	0	0	0	0	0	0	0	0	0	0	0	0
Matrimonio en oficina	4	0	0	0	2	10	2	0	2	0	0	2	22
Matrimonio fuera de oficina	0	0	0	0	0	0	0	0	0	0	0	1	1
Levantamiento de acta de divorcio (Judicial)	0	0	1	0	0	1	1	0	0	0	0	0	3
Levantamiento de acta de divorcio (administrativo)	0	0	0	0	0	0	0	0	0	0	0	0	0
Levantamiento o registro de un menor (Matrimonio civil)	6	18	13	8	6	7	7	9	5	10	4	2	95
Levantamiento o registro de un menor (unión libre)	0	0	0	0	0	0	0	5	0	0	0	0	5
Levantamiento o registro de un menor (madre soltera)	0	0	0	0	0	0	0	0	0	0	0	0	0
Levantamiento de adopción plena	0	0	0	0	0	0	0	0	0	0	0	0	0
Levantamiento de adopción simple	0	0	0	0	0	0	0	0	0	0	0	0	0
Levantamiento de acta de matrimonio	4	3	3	1	4	10	2	2	2	0	7	3	41
Levantamiento de acta de defunción	0	2	1	1	0	0	0	0	0	0	0	1	5
<b>Total</b>	<b>14</b>	<b>23</b>	<b>18</b>	<b>10</b>	<b>14</b>	<b>28</b>	<b>12</b>	<b>16</b>	<b>9</b>	<b>10</b>	<b>11</b>	<b>11</b>	<b>176</b>

FUENTE: H. XII Ayuntamiento de La Paz, Secretaría General, Registro Civil.  
La información estuvo validada por la Lic. Teresa López Rosales.  
ELABORO: Liliana Bareño Villa.

**Cuadro: III.2.86**

**Otros servicios registrados en la oficialía 05 del Registro Civil, en Los Barriles, B. C. Sur, 2006**

Servicio	Enero	Febrero	Marzo	Abril	Mayo	Junio	Julio	Agosto	Septiembre	Octubre	Noviembre	Diciembre	Total
Muertes fetales	0	0	0	0	0	0	0	0	0	0	0	0	0
Inhumaciones	0	0	0	0	0	0	0	0	0	0	0	0	0
Exhumaciones y rehinumaciones	0	0	0	0	0	0	0	0	0	0	0	0	0
Cremaciones	0	0	0	0	0	0	0	0	0	0	0	0	0
Traslados	0	0	0	0	0	0	0	0	0	0	0	0	0
Solicitudes de matrimonio	0	0	0	0	0	0	0	0	1	0	0	1	2
Solicitudes de divorcio	0	0	0	0	0	0	0	0	0	0	0	0	0
Anotación marginal	0	0	0	0	0	0	0	0	0	0	0	0	0
Rectificación de actas	0	0	0	0	0	0	0	0	0	0	0	0	0
Matrimonios en oficina	3	0	0	0	1	0	2	3	0	0	2	1	12
Matrimonios fuera de oficina	0	0	0	0	0	0	0	0	0	0	0	0	0
Levantamiento de acta de divorcio (administrativo)	0	0	0	0	0	0	0	0	0	0	0	0	0
Levantamiento de acta de divorcio (Judicial)	0	0	0	1	0	1	1	0	0	0	0	0	3
Levantamiento o registro de un menor (Matrimonio civil)	3	4	4	4	7	1	4	4	4	5	6	5	51
Levantamiento o registro de un menor (unión libre)	0	0	0	0	0	0	0	0	0	0	0	0	0
Levantamiento o registro de un menor (madre soltera)	0	0	0	0	0	0	0	0	0	0	0	0	0
Levantamiento de acta de matrimonio	0	0	0	0	1	2	2	3	0	2	2	1	13
Levantamiento de acta de defunción	0	0	0	0	0	1	0	0	0	0	0	3	4
Reconocimiento	0	0	0	0	0	0	0	0	0	3	0	0	3
Clave Única de Registro de Población (CURP)	9	38	9	13	15	15	15	0	52	0	0	0	166
<b>Total</b>	<b>15</b>	<b>42</b>	<b>13</b>	<b>18</b>	<b>24</b>	<b>20</b>	<b>24</b>	<b>10</b>	<b>57</b>	<b>10</b>	<b>10</b>	<b>11</b>	<b>254</b>

FUENTE: H. XII Ayuntamiento de La Paz, Secretaría General, Registro Civil.  
La información estuvo validada por la Lic. Teresa López Rosales.  
ELABORÓ: Liliana Bareño Villa.

**Cuadro: III.2.87**

**Otros servicios registrados en la oficialía 06 del Registro Civil, en Las Pocitas, B. C. Sur, 2006**

Servicio	Enero	Febrero	Marzo	Abril	Mayo	Junio	Julio	Agosto	Septiembre	Octubre	Noviembre	Diciembre	Total
Muertes fetales	0	0	0	0	0	0	0	0	0	0	0	0	0
Inhumaciones	0	0	0	0	0	0	0	0	0	0	0	0	0
Exhumaciones y rehinumaciones	0	0	0	0	0	0	0	0	0	0	0	0	0
Cremaciones	0	0	0	0	0	0	0	0	0	0	0	0	0
Traslados	0	0	0	0	0	0	0	0	0	0	0	0	0
Solicitudes de matrimonio	0	0	0	0	0	0	0	0	0	0	0	0	0
Solicitudes de divorcio	0	0	0	0	0	0	0	0	0	0	0	0	0
Constancia de inexistencia	0	0	0	0	0	0	0	0	0	0	0	0	0
Constancia de identidad y supervivencia	0	0	0	0	0	0	0	0	0	0	0	0	0
Anotación marginal	0	0	0	0	0	0	0	0	0	0	0	0	0
Rectificación de actas	0	0	0	0	0	0	0	0	0	0	0	0	0
Matrimonio en oficina	1	1	2	0	1	0	2	0	1	1	0	2	11
Matrimonio fuera de oficina	0	0	0	0	0	0	0	0	0	0	0	0	0
Levantamiento de acta de divorcio (administrativo)	0	0	0	0	0	0	0	1	0	0	0	0	1
Levantamiento de acta de defunción	0	2	0	0	1	1	0	3	0	1	2	0	10
Levantamiento o registro de un menor (Matrimonio civil)	0	2	1	2	4	4	1	2	0	2	4	2	24
Levantamiento o registro de un menor (Unión libre)	0	4	1	0	8	0	0	5	0	6	0	3	27
Levantamiento o registro de un menor (Madre soltera)	0	2	0	0	0	0	0	0	0	0	0	3	5
Levantamiento de acta de matrimonio	0	1	0	2	1	0	0	0	1	1	0	2	8
Levantamiento de acta de reconocimiento	0	0	0	0	0	1	0	0	0	0	0	0	1
<b>Total</b>	<b>1</b>	<b>12</b>	<b>4</b>	<b>4</b>	<b>15</b>	<b>6</b>	<b>3</b>	<b>11</b>	<b>2</b>	<b>11</b>	<b>6</b>	<b>12</b>	<b>87</b>

FUENTE: H. XII Ayuntamiento de La Paz, Secretaría General, Registro Civil.  
La información estuvo validada por la Lic. Teresa López Rosales.  
ELABORÓ: Liliana Bareño Villa.



**Cuadro: III.2.88**

**Otros servicios registrados en la oficialía 07 del Registro Civil, en la ciudad de La Paz, B. C. Sur, 2006**

Servicio	Enero	Febrero	Marzo	Abril	Mayo	Junio	Julio	Agosto	Septiembre	Octubre	Noviembre	Diciembre	Total
Muertes fetales	1	0	3	7	2	5	3	3	4	6	3	5	42
Inhumaciones	22	20	8	55	59	21	16	53	45	46	27	25	397
Exhumaciones y rehinumaciones	0	0	0	0	0	0	0	0	0	0	0	0	0
Amputación	0	0	0	0	0	0	0	2	0	1	0	0	3
Cremaciones	3	1	1	0	3	7	5	4	12	3	13	2	54
Traslados	25	9	11	18	14	17	13	22	27	19	29	18	222
Solicitudes de matrimonio	40	24	37	29	34	39	26	43	27	24	55	24	402
Solicitudes de divorcio	3	6	3	3	4	1	3	2	2	7	2	1	37
Búsquedas	24	37	70	16	10	8	10	35	5	10	9	9	243
Constancias de soltería	8	0	15	9	18	8	6	6	16	14	4	4	108
Rectificación de actas	0	0	0	0	0	4	16	0	4	3	4	6	37
Matrimonio en oficina	23	26	24	29	24	35	25	35	17	19	29	43	329
Matrimonio fuera de oficina	3	4	2	7	3	5	10	3	2	6	15	15	75
Matrimonio con extranjero (a)	0	0	0	0	0	0	0	0	0	1	0	1	2
Levantamiento de acta de defunción	25	70	84	73	76	80	77	69	84	68	60	92	858
Levantamiento de acta de divorcio (administrativo)	0	0	0	1	0	0	1	1	1	2	1	1	8
Levantamiento de acta de divorcio (Judicial)	7	9	4	5	7	2	4	1	2	2	3	4	50
Levantamiento de acta de reconocimiento	5	0	6	2	3	7	3	8	1	7	3	3	48
Levantamiento o registro de un menor (Matrimonio civil)	179	155	189	65	54	59	70	69	70	96	85	89	1,180
Levantamiento o registro de un menor (Unión libre)	0	0	0	65	71	74	58	75	89	108	68	82	690
Levantamiento o registro de un menor (Madre soltera)	0	0	0	11	16	11	13	22	11	11	16	9	120
Levantamiento de adopción plena	0	0	0	0	0	0	0	0	0	0	1	0	1
Levantamiento de adopción simple	0	0	1	0	0	0	0	1	2	0	0	0	4
Levantamiento de acta de matrimonio	26	30	26	36	27	48	35	38	19	26	42	58	411
Clave Única de Registro de Población (CURP)	1,125	1,062	703	348	412	555	661	1,027	797	1,090	457	520	8,757
Inscripción de extranjero	0	1	1	2	1	1	0	0	1	1	2	0	10
<b>Total</b>	<b>1,519</b>	<b>1,454</b>	<b>1,188</b>	<b>781</b>	<b>838</b>	<b>987</b>	<b>1,055</b>	<b>1,519</b>	<b>1,238</b>	<b>1,570</b>	<b>928</b>	<b>1,011</b>	<b>14,088</b>

FUENTE: H. XII Ayuntamiento de La Paz, Secretaría General, Registro Civil.

La información estuvo validada por la Lic. Teresa López Rosales.

ELABORÓ: Liliana Bareño Villa.

**Cuadro: III.2.89**

**Ingresos registrados en el Registro Civil por oficialía, en el municipio de La Paz , B. C. Sur, 2006**

Mes	Oficialía 01	Oficialía 02	Oficialía 03	Oficialía 04	Oficialía 05
Enero	159,680.24	2,763.34	6,455.85	1,430.07	60.32
Febrero	163,561.00	3,091.47	12,175.25	3,477.04	2,833.62
Marzo	153,353.86	919.79	8,785.89	1,586.48	1,379.67
Abril	126,800.08	2,514.55	5,381.43	331.35	2,510.55
Mayo	117,857.00	1,462.84	8,421.27	883.81	1,889.85
Junio	152,269.00	1,658.71	9,412.00	1,236.85	1,356.68
Julio	168,111.18	983.77	5,025.86	1,461.94	3,271.81
Agosto	201,615.79	3,998.06	15,782.15	2,908.88	5,265.90
Septiembre	140,894.86	2,764.39	7,982.83	1,535.21	1,457.94
Octubre	163,199.17	1,262.12	5,743.56	596.43	2,536.06
Noviembre	150,815.28	1,950.80	8,444.06	2,274.98	8,507.03
Diciembre	136,492.83	1,154.59	6,649.65	805.25	1,060.32
<b>Total</b>	<b>1,834,650.29</b>	<b>24,524.43</b>	<b>100,259.80</b>	<b>18,528.29</b>	<b>32,129.75</b>

**Cuadro: III.2.89**

...Continuación

Mes	Oficialía 06	Oficialía 07	Total
Enero	0.00	72,103.54	<b>242,493.36</b>
Febrero	425.67	89,369.99	<b>274,934.04</b>
Marzo	60.81	63,926.26	<b>230,012.76</b>
Abril	200.00	61,790.10	<b>199,528.06</b>
Mayo	130.00	76,618.64	<b>207,263.41</b>
Junio	315.00	70,240.25	<b>236,488.49</b>
Julio	0.00	70,894.03	<b>249,748.59</b>
Agosto	0.00	70,894.03	<b>300,464.81</b>
Septiembre	451.81	59,929.50	<b>215,016.54</b>
Octubre	518.16	79,622.20	<b>253,477.70</b>
Noviembre	0.00	69,465.00	<b>241,457.15</b>
Diciembre	380.00	68,196.75	<b>214,739.39</b>
<b>Total</b>	<b>2,481.45</b>	<b>853,050.29</b>	<b>2,865,624.30</b>

FUENTE: H. XII Ayuntamiento de La Paz, Secretaría General, Registro Civil.

OBSERVACIONES:

Oficialía 01, La Paz (Centro)

Oficialía 02, San Antonio

Oficialía 03, Todos Santos

Oficialía 04, San Juan de Los Planes

Oficialía 05, Los Barriles

Oficialía 06, Las Pocitas

Oficialía 07, La Paz (Indeco)

La información estuvo validada por la Lic. Teresa López Rosales.

ELABORÓ: Liliana Bareño Villa.

**Cuadro: III.2.90**

**Permisos expedidos e ingresos recabados por la Coordinación de Espectáculos Públicos en el municipio de La Paz, B.C.Sur, 2006**

Eventos	Enero		Febrero		Marzo		Abril	
	Permisos	Ingresos (pesos)	Permisos	Ingresos (pesos)	Permisos	Ingresos (pesos)	Permisos	Ingresos (pesos)
Familiares (Bautizos, bodas, XV años, etc.)	47	7,250.47	61	9,474.63	66	9,249.62	62	9,028.61
Estudiantiles (Nochadas, tardeadas, foros, ventas de refrescos, etc.)	9	12,840.26	19	5,378.81	48	13,545.36	16	2,461.50
Promocionales (Sonidos, mantas, mamparas, gallos, etc.)	7	11,210.63	10	6,795.05	28	21,476.75	19	14,004.27
Bailes populares	6	19,962.11	8	9,800.42	4	12,939.09	6	139,419.59
Culturales (exposiciones, platicas, artes, etc.)	5	0.00	2	0.00	7	148.01	8	0.00
Gallos vehiculares estudiantiles	0	0.00	0	0.00	0	0.00	0	0.00
Teatrales (Obras musicales, actuadas, etc.)	3	0.00	5	150.00	8	11,877.75	2	0.00
Peleas de gallos y carreras de caballos	11	18,616.51	7	18,646.25	12	28,744.77	12	31,321.13
En campos deportivos (Fútbol, béisbol, softbol, etc.)	4	2,019.84	9	12,195.20	7	3,358.08	16	20,970.02
Musicales (Artísticos, tocadás musicales, música viva, etc.)	1	148.01	1	24,869.31	1	804.92	4	79,772.28
Circos	1	5,842.40	1	2,739.52	5	6,077.04	5	40,429.08
Juegos mecánicos	0	0.00	0	0.00	3	6,001.04	1	2,007.68
Automovilísticos, motos y ciclistas (Arrancones, off road, etc.)	1	13,265.74	3	40,076.04	6	11,121.16	3	9,261.65
Box y lucha libre	2	9,439.30	0	0.00	2	24,699.06	0	0.00
Establecimientos que sólo pagan impuestos (Centros nocturnos, bares, maquinitas, videos juegos, etc.)	9	20,570.00	7	13,650.00	7	42,576.00	5	16,720.00
Cristianos (conferencias, etc.)	0	0.00	0	0.00	3	1,178.08	2	148.01
Playas y acuáticos (Torneo de pesca, etc.)	0	0.00	1	0.00	3	2,452.41	0	0.00
<b>Total</b>	<b>106</b>	<b>121,165.27</b>	<b>134</b>	<b>143,775.23</b>	<b>210</b>	<b>196,249.14</b>	<b>161</b>	<b>365,543.82</b>

**Cuadro: III.2.90**

**...Continuación**

Eventos	Mayo		Junio		Julio		Agosto	
	Permisos	Ingresos	Permisos	Ingresos	Permisos	Ingresos	Permisos	Ingresos
Familiares (Bautizos, bodas, XV años, etc.)	71	10,952.74	85	13,510.22	99	14,460.76	66	9,028.61
Estudiantiles (Nochadas, tardeadas, foros, ventas de refrescos, etc.)	33	8,692.02	16	6,616.66	9	2,690.52	7	4,387.13
Promocionales (Sonidos, mantas, mamparas, gallos, etc.)	29	19,918.81	34	18,823.80	15	7,731.18	19	7,601.85
Bailes populares	13	42,597.10	2	1,608.11	8	9,221.59	1	0.00
Culturales (exposiciones, platicas, artes, etc.)	11	490.70	14	0.00	4	148.01	9	638.71
Gallos vehiculares estudiantiles	0	0.00	0	0.00	0	0.00	0	0.00
Teatrales (Obras musicales, actuadas, etc.)	12	5,300.58	21	11,457.36	5	11,062.75	2	3,685.90
Peleas de gallos y carreras de caballos	28	43,147.24	6	4,276.17	8	2,319.49	4	0.00
En campos deportivos (Fútbol, béisbol, softbol, etc.)	5	1,565.44	6	2,737.52	6	835.39	0	0.00
Musicales (Artísticos, tocadás musicales, música viva, etc.)	5	6,854.25	3	444.03	9	3,469.90	8	2,068.13
Circos	3	7,392.88	0	0.00	2	32,311.04	0	0.00
Juegos mecánicos	1	1,565.44	0	0.00	2	2,839.36	0	0.00
Automovilísticos, motos y ciclistas (Arrancones, off road, etc.)	5	34,544.91	3	11,308.16	5	23,588.76	3	26,383.64
Box y lucha libre	2	23,092.04	1	0.00	3	2,415.12	0	0.00
Establecimientos que sólo pagan impuestos (Centros nocturnos, bares, maquinitas, videos juegos, etc.)	7	15,576.00	7	11,040.00	9	14,676.00	10	17,500.00
Cristianos (conferencias, etc.)	3	1,172.08	2	442.03	1	148.01	1	0.00
Playas y acuáticos (Torneo de pesca, etc.)	0	0.00	2	391.36	1	391.36	6	4,113.51
<b>Total</b>	<b>228</b>	<b>222,862.23</b>	<b>202</b>	<b>82,655.42</b>	<b>186</b>	<b>128,309.24</b>	<b>136</b>	<b>75,407.48</b>

**Cuadro: III.2.90**

**...Continuación**

Eventos	Septiembre		Octubre		Noviembre		Diciembre		Total	
	Permisos	Ingresos	Permisos	Ingresos	Permisos	Ingresos	Permisos	Ingresos	Permisos	Ingresos
Familiares (Bautizos, bodas, XV años, etc.)	53	7,978.54	56	7,622.51	50	7,193.81	140	23,976.29	856	129,726.81
Estudiantiles (Nochadas, tardeadas, foros, ventas de refrescos, etc.)	24	6,832.25	30	7,303.19	17	985.40	10	1,672.10	238	73,405.20
Promocionales (Sonidos, mantas, mamparas, gallos, etc.)	18	7,580.85	13	6,507.11	39	10,677.06	49	13,575.53	280	145,902.89
Bailes populares	4	5,792.33	6	55,866.68	3	702.00	5	42,442.78	66	340,351.80
Culturales (exposiciones, platicas, artes, etc.)	8	0.00	6	296.02	3	0.00	10	2,106.80	87	3,828.25
Gallos vehiculares estudiantiles	0	0.00	2	148.01	0	0.00	7	740.05	9	888.06
Teatrales (Obras musicales, actuadas, etc.)	7	3,414.04	9	7,954.76	5	588.04	3	1,334.29	82	56,825.47
Peleas de gallos y carreras de caballos	7	9,417.84	7	7,343.90	5	21,924.49	8	22,870.25	115	208,628.04
En campos deportivos (Fútbol, béisbol, softbol, etc.)	0	0.00	2	391.36	4	0.00	0	0.00	59	44,072.85
Musicales (Artísticos, tocadas musicales, música viva, etc.)	8	7,819.05	4	444.03	5	934.73	2	296.02	51	127,924.66
Circos	0	0.00	1	38,347.21	0	0.00	0	0.00	18	133,139.17
Juegos mecánicos	1	2,602.00	0		0	0.00	1	900.00	9	15,915.52
Automovilísticos, motos y ciclistas (Arrancones, off road, etc.)	6	16,697.32	2	5,666.43	2	5,187.34	2	6,399.34	41	203,500.49
Box y lucha libre	0	0.00	2	2,317.36	0	0.00	2	34,462.43	14	96,425.31
Establecimientos que sólo pagan impuestos (Centros nocturnos, bares, maquinitas, videos juegos, etc.)	7	8,576.00	0	0.00	14	10,500.69	18	14,626.00	100	186,010.69
Cristianos (conferencias, etc.)	1	0.00	0	0.00	2	148.01	0	0.00	15	3,236.22
Playas y acuáticos (Torneo de pesca, etc.)	2	539.37	1	2,889.87	0	0.00	0	0.00	16	10,777.88
<b>Total</b>	<b>146</b>	<b>77,249.59</b>	<b>141</b>	<b>143,098.44</b>	<b>149</b>	<b>58,841.57</b>	<b>257</b>	<b>165,401.88</b>	<b>2,056</b>	<b>1,780,559.31</b>

FUENTE: H. XII Ayuntamiento de La Paz, Secretaría General, Coordinación de Espectáculos Públicos.

OBSERVACIONES:

No se incluye el registro de ferias tradicionales.

La información estuvo validada por el C. Santiago Osuna Talamantes.

ELABORÓ: Liliana Bareño Villa.

### Cuadro: III.2.91

#### Número de permisos expedidos por categoría, registrados por la Coordinación de Espectáculos Públicos en el municipio de La Paz, B.C.Sur, 2006

Mes	Sólo pagan permiso	Permiso más impuesto	Sólo impuesto	Permiso sin cobro	Total
Enero	62	13	14	17	106
Febrero	93	10	12	19	134
Marzo	162	20	13	15	210
Abril	105	17	13	26	161
Mayo	145	29	7	47	228
Junio	152	9	8	33	202
Julio	138	10	11	27	186
Agosto	97	5	12	22	136
Septiembre	92	11	8	35	146
Octubre	103	11	0	27	141
Noviembre	103	4	14	28	149
Diciembre	210	8	19	20	257
<b>Total</b>	<b>1,462</b>	<b>147</b>	<b>131</b>	<b>316</b>	<b>2,056</b>

FUENTE: H. XII Ayuntamiento de La Paz, Secretaría General, Coordinación de Espectáculos Públicos.

OBSERVACIONES:

Los permisos corresponden a eventos familiares (bautizos, bodas, XV años, etc.), estudiantiles (nochadas, tardeadas, foros, venta de refrescos, etc.), promocionales (sonidos, mantas, mamparas, gallos, etc), bailes populares, culturales (exposiciones, pláticas, artes, etc), gallos vehiculares estudiantiles, teatrales (obras musicales, actuadas, etc), peleas de gallos y carreras de caballos, en campos deportivos (fútbol, béisbol, softbol, etc), musicales (artísticos, tocadas musicales, música viva, etc), circos, juegos mecánicos, automovilísticos, motos y ciclistas (arrancones, off road, etc.), box y lucha libre, establecimientos que sólo pagan impuestos (centros nocturnos, bares, maquinitas, video juegos, etc.), cristianos (conferencias, etc.), playas y acuáticos (torneo de pesca, etc.).

La información estuvo validada por el C. Santiago Osuna Talamantes.

ELABORÓ: Liliana Bareño Villa.

### Cuadro: III.2.92

#### Ingresos recibidos por categoría, registrados por la Coordinación de Espectáculos Públicos en el municipio de La Paz B.C.Sur, 2006

Mes	Sólo pagan permiso	Permiso más impuesto	Sólo impuesto	Total
Enero	21,382.32	51,938.39	47,844.56	121,165.27
Febrero	38,149.54	91,225.69	14,400.00	143,775.23
Marzo	64,330.35	83,603.49	48,315.30	196,249.14
Abril	37,769.72	162,975.66	164,798.44	365,543.82
Mayo	58,595.56	148,690.67	15,576.00	222,862.23
Junio	47,023.73	24,216.77	11,414.92	82,655.42
Julio	37,951.17	74,200.87	16,157.20	128,309.24
Agosto	25,435.93	32,471.55	17,500.00	75,407.48
Septiembre	32,333.73	33,737.86	11,178.00	77,249.59
Octubre	24,957.05	118,141.39	0.00	143,098.44
Noviembre	21,523.07	26,817.81	10,500.69	58,841.57
Diciembre	45,518.32	104,357.56	15,526.00	165,401.88
<b>Total</b>	<b>454,970.49</b>	<b>952,377.71</b>	<b>373,211.11</b>	<b>1,780,559.31</b>

FUENTE: H. XII Ayuntamiento de La Paz, Secretaría General, Coordinación de Espectáculos Públicos.

La información estuvo validada por el C. Santiago Osuna Talamantes.

ELABORÓ: Liliana Bareño Villa.

## III.3 Urbanas





**Cuadro: III.3.1**

**Trámites diversos e ingresos en giros comerciales, registrados por la Dirección de Asentamientos Humanos en la ciudad de La Paz, B.C.Sur, 2006**

Mes	Comercio establecido y autorizado	Comercio autorizado en vía pública	Permiso cancelado	Permiso condicionado	Permiso clausurado en vía pública	No. de anuncios y letreros pagados	Ingresos por anuncio y letreros pagados
Enero	1,068	0	4	0	3	128	190,267.10
Febrero	665	2	3	6	4	140	227,563.09
Marzo	764	2	2	6	4	149	140,841.05
Abril	746	0	3	2	2	134	408,901.81
Mayo	416	2	4	3	2	113	218,896.29
Junio	298	2	2	0	2	71	126,220.21
Julio	228	0	3	4	1	45	292,410.52
Agosto	764	3	3	0	0	100	86,293.17
Septiembre	611	1	3	2	1	118	94,780.16
Octubre	460	6	5	4	2	57	38,786.66
Noviembre	235	3	2	5	3	47	33,790.51
Diciembre	74	3	4	2	1	68	84,520.71
<b>Total</b>	<b>6,329</b>	<b>24</b>	<b>38</b>	<b>34</b>	<b>25</b>	<b>1,170</b>	<b>1,943,271.28</b>

**Cuadro: III.3.1**

**...Continuación**

Mes	No. de uso de suelo en vía pública pagados	Ingresos por uso de suelo pagados en vía pública	No. de extensiones pagadas	Ingresos por extensiones a la vía pública pagadas	Total de trámites	Total de Ingresos
Enero	48	38,947.54	0	0.00	<b>1,251</b>	<b>229,214.64</b>
Febrero	57	49,638.04	8	4,612.00	<b>885</b>	<b>281,813.13</b>
Marzo	68	73,740.01	5	3,160.00	<b>1,000</b>	<b>217,741.06</b>
Abril	51	37,996.91	2	1,404.00	<b>940</b>	<b>448,302.72</b>
Mayo	77	70,854.60	6	13,912.00	<b>623</b>	<b>303,662.89</b>
Junio	35	25,019.18	3	6,356.00	<b>413</b>	<b>157,595.39</b>
Julio	46	31,597.02	2	9,304.00	<b>329</b>	<b>333,311.54</b>
Agosto	67	63,659.20	2	7,204.00	<b>939</b>	<b>157,156.37</b>
Septiembre	61	51,464.72	3	2,655.99	<b>800</b>	<b>148,900.87</b>
Octubre	43	29,684.03	7	20,802.15	<b>584</b>	<b>89,272.84</b>
Noviembre	69	52,704.67	3	1,056.00	<b>367</b>	<b>87,551.18</b>
Diciembre	109	103,074.02	237	318,874.00	<b>498</b>	<b>506,468.73</b>
<b>Total</b>	<b>731</b>	<b>628,379.94</b>	<b>278</b>	<b>389,340.14</b>	<b>8,629</b>	<b>2,960,991.36</b>

FUENTE: H. XII Ayuntamiento de La Paz, Dirección General de Asentamientos Humanos y Obras Públicas, Dirección de Asentamientos Humanos.

La información estuvo validada por el C. Lic. Jaime García Camacho.

ELABORÓ: Patricia Mijares Ramírez.

**Cuadro: III.3.2**

**Trámites diversos e ingresos en tenencia de la tierra, registrados por la Dirección de Asentamientos Humanos en la ciudad de La Paz, B.C.Sur, 2006**

Mes	Barrio	Contratos	Abonos	Pagos totales	Trasposos	Titulaciones	Certificaciones	Inspecciones	Total de trámites	Ingresos
Enero	Col. varias de la ciudad	6	94	10	12	17	2	12	153	89,292.15
	Calafia	1	48	3	10	14	1	3	80	61,036.24
	Fracc. Ayuntamiento	0	30	1	3	9	7	1	51	62,917.54
	Col. Márquez de León	2	7	0	0	5	4	2	20	11,596.46
	Col. Villas de Guadalupe	0	10	0	0	7	1	1	19	7,959.24
	Col. Laguna Azul	0	3	0	0	1	1	2	7	3,102.37
	Col. Diana Laura	0	0	0	0	7	10	0	17	3,432.56
	Ejido Chametla	0	0	0	0	6	0	0	6	1,691.10
Febrero	Col. varias de la ciudad	13	73	2	7	13	18	9	135	79,261.00
	Calafia	1	66	1	3	13	11	3	98	37,151.24
	Fracc. Ayuntamiento	1	19	1	2	2	2	0	27	35,031.16
	Col. Márquez de León	1	3	0	1	2	2	1	10	6,578.68
	Col. Villas de Guadalupe	5	5	0	0	2	2	2	16	11,566.35
	Col. Laguna Azul	0	1	0	0	0	0	0	1	1,003.37
	Col. Diana Laura	0	0	0	1	8	8	0	17	6,930.18
	Ejido Chametla	0	0	0	0	2	0	0	2	563.70
Marzo	Col. varias de la ciudad	15	88	5	9	21	22	6	166	110,478.85
	Calafia	1	51	1	2	5	6	2	68	29,838.27
	Fracc. Ayuntamiento	2	28	2	0	4	4	0	40	47,304.37
	Col. Márquez de León	1	4	1	0	0	0	0	6	10,790.18
	Col. Villas de Guadalupe	1	21	0	1	2	3	0	28	20,226.30
	Col. Laguna Azul	0	1	0	0	0	0	0	1	1,003.37
	Col. Diana Laura	0	0	0	0	11	0	0	11	4,257.89
	Ejido Chametla	0	0	0	0	1	0	0	1	281.85
Abril	Col. varias de la ciudad	1	24	4	4	9	10	5	57	29,519.15
	Calafia	4	49	2	5	13	15	9	97	49,737.52
	Fracc. Ayuntamiento	2	12	3	0	5	6	0	28	43,409.77
	Col. Márquez de León	0	2	0	1	1	1	1	6	5,388.51
	Col. Villas de Guadalupe	0	7	0	0	2	2	0	11	5,844.50
	Col. Laguna Azul	0	1	0	0	0	0	1	2	1,149.62
	Col. Diana Laura	0	0	0	1	4	4	0	9	6,930.18
	Ejido Chametla	0	0	0	0	1	0	0	1	281.85
Mayo	Col. varias de la ciudad	5	83	4	5	11	19	9	136	82,114.94
	Calafia	2	55	2	2	10	10	1	82	42,429.38
	Fracc. Ayuntamiento	0	23	3	0	1	1	0	28	54,365.41
	Col. Márquez de León	1	3	1	0	1	1	10	17	11,283.34
	Col. Villas de Guadalupe	0	11	0	1	0	2	0	14	14,527.65
	Col. Laguna Azul	0	1	0	0	0	0	0	1	985.02
	Col. Diana Laura	0	0	0	0	7	7	0	14	2,974.93
	Ejido Chametla	0	0	0	0	9	0	0	9	2,536.65
Junio	Col. varias de la ciudad	9	51	6	7	10	18	112	213	93,954.34
	Calafia	2	33	3	2	14	15	0	69	40,739.46
	Fracc. Ayuntamiento	0	12	0	0	3	3	0	18	14,198.26
	Col. Márquez de León	1	6	1	1	1	1	0	11	24,253.84
	Col. Villas de Guadalupe	0	12	0	0	1	1	0	14	11,585.40
	Col. Laguna Azul	2	2	2	0	0	0	1	7	18,849.51
	Col. Diana Laura	0	0	0	0	4	4	0	8	1,699.96
	Ejido Chametla	0	0	0	0	5	0	0	5	1,409.25
Agua Escondida	0	0	0	0	0	0	18	18	2,576.52	

Cuadro: III.3.2

...Continuación

Mes	Barrio	Contratos	Abonos	Pagos totales	Trasposos	Titulaciones	Certificaciones	Inspecciones	Total de trámites	Ingresos
Julio	Col. varias de la ciudad	4	61	5	6	13	16	27	132	63,662.89
	Calafia	2	32	3	3	5	8	0	53	30,850.42
	Fracc. Ayuntamiento	0	17	2	0	2	2	1	24	31,096.34
	Col. Márquez de León	0	4	1	1	0	0	0	6	12,913.50
	Col. Villas de Guadalupe	1	5	0	0	1	1	0	8	5,132.34
	Col. Laguna Azul	0	1	0	0	0	0	4	5	1,807.52
	Col. Diana Laura	0	0	0	0	13	13	0	26	5,524.87
	Ejido Chametla	0	0	0	0	0	0	0	0	0.00
Agua Escondida	0	0	0	0	0	0	0	0	0.00	
Agosto	Col. varias de la ciudad	4	66	4	3	7	15	64	163	69,981.26
	Calafia	2	37	3	4	6	9	6	67	54,359.45
	Fracc. Ayuntamiento	0	9	4	0	8	8	0	29	37,970.26
	Col. Márquez de León	0	3	0	0	1	1	0	5	2,877.33
	Col. Villas de Guadalupe	0	4	0	4	1	1	0	10	13,505.20
	Col. Laguna Azul	0	2	0	1	0	0	0	3	2,973.00
	Col. Diana Laura	0	0	0	0	4	4	0	8	1,913.67
	Ejido Chametla	0	0	0	0	2	0	0	2	563.70
Agua Escondida	0	0	0	0	0	0	22	22	3,149.08	
Septiembre	Col. varias de la ciudad	7	44	3	2	8	7	18	89	43,394.99
	Calafia	3	29	2	2	6	7	2	51	54,569.07
	Fracc. Ayuntamiento	0	13	1	0	2	2	0	18	20,047.01
	Col. Márquez de León	1	2	0	0	0	0	0	3	2,125.71
	Col. Villas de Guadalupe	0	11	0	1	0	0	0	12	15,642.11
	Col. Laguna Azul	0	4	0	0	0	0	0	4	2,463.55
	Col. Diana Laura	0	0	0	0	8	8	0	16	3,399.92
	Ejido Chametla	0	0	0	0	0	0	0	0	0.00
Agua Escondida	0	0	0	0	0	0	0	0	0.00	
Octubre	Col. varias de la ciudad	5	58	8	4	9	13	9	106	79,962.81
	Calafia	5	26	2	7	10	11	49	110	42,092.97
	Fracc. Ayuntamiento	1	16	2	0	3	5	6	33	40,281.74
	Col. Márquez de León	1	2	0	0	2	1	0	6	2,832.55
	Col. Villas de Guadalupe	1	5	0	0	1	1	0	8	4,051.91
	Col. Laguna Azul	2	5	0	0	2	2	0	11	11,988.34
	Col. Diana Laura	0	0	0	1	6	6	0	13	6,080.52
	Ejido Chametla	0	0	0	0	0	0	0	0	0.00
Agua Escondida	0	0	0	0	0	0	48	48	6,870.72	
Noviembre	Col. varias de la ciudad	6	41	8	5	7	9	37	113	95,925.52
	Calafia	0	25	5	2	7	6	4	49	42,117.28
	Fracc. Ayuntamiento	1	16	0	0	2	3	0	22	13,407.88
	Col. Márquez de León	2	2	1	0	0	0	2	7	13,815.56
	Col. Villas de Guadalupe	0	7	0	2	3	3	0	15	9,230.99
	Col. Laguna Azul	0	0	1	0	2	1	0	4	5,801.64
	Col. Diana Laura	0	0	0	2	7	7	0	16	5,986.41
	Ejido Chametla	3	0	1	1	4	4	0	13	33,605.83
Agua Escondida	0	0	0	0	0	0	0	0	0.00	
Diciembre	Col. varias de la ciudad	6	50	14	4	22	21	17	134	105,073.34
	Calafia	1	30	2	0	7	9	3	52	46,929.62
	Fracc. Ayuntamiento	3	15	4	0	9	7	1	39	47,981.04
	Col. Márquez de León	0	0	0	0	0	0	2	2	194.68
	Col. Villas de Guadalupe	0	7	1	1	2	2	0	13	12,499.08
	Col. Laguna Azul	1	3	1	0	0	0	0	5	10,018.32
	Col. Diana Laura	0	0	0	0	2	2	0	4	681.38
	Ejido Chametla	0	0	0	0	0	0	0	0	0.00
Agua Escondida	0	0	0	0	0	0	0	0	0.00	
<b>Total</b>		<b>141</b>	<b>1,591</b>	<b>136</b>	<b>136</b>	<b>458</b>	<b>439</b>	<b>533</b>	<b>3,434</b>	<b>2,323,392.70</b>

FUENTE: H. XII Ayuntamiento de La Paz, Dirección General de Asentamientos Humanos y Obras Públicas, Dirección de Asentamientos Humanos.

OBSERVACIONES:

En Colonias varias de la ciudad, se encuentran consideradas Agustín Olachea, Antonio Navarro Rubio, Cd. del Cielo, Colina de la Cruz, Ladrillera, Vista Hermosa, Mezquitillo, Guadalupe Victoria, Lázaro Cárdenas, Guelatao, Francisco Villa, Roma, 20 de Noviembre, Loma Linda, Calandrio, Benito Juárez, Col. Los Olivos, Vicente Guerrero, Rinconada, Cerro Atravesado, Jardines del Sur, Loma Obrera, Centenario e Independencia.

La información estuvo validada por el C. Lic. Jaime García Camacho.

ELABORÓ: Patricia Mijares Ramírez.

### Cuadro: III.3.3

Trámites diversos e ingresos en alineamientos, subdivisiones y números oficiales, registrados por la Dirección de Asentamientos Humanos en el municipio de La Paz, B.C.Sur, 2006

Mes	No. de alineamientos	Ingresos por alineamientos	No. de trámites oficiales	Ingresos por trámites oficiales	No. de subdivisiones	Ingresos por subdivisiones	No. uso de suelo
Enero	279	80,601.05	56	4,715.85	61	13,558.70	3
Febrero	288	86,099.23	70	5,078.50	84	17,950.80	18
Marzo	318	83,151.42	92	6,674.60	94	20,087.80	9
Abril	872	164,224.85	531	28,860.39	61	12,928.85	28
Mayo	300	84,103.54	128	26,169.18	79	16,882.30	47
Junio	294	80,534.47	236	17,195.11	77	15,600.83	40
Julio	225	71,408.04	56	3,989.00	62	13,246.00	23
Agosto	249	69,828.28	49	3,555.91	75	15,836.71	48
Septiembre	202	70,118.67	43	3,120.49	66	14,104.86	20
Octubre	267	73,815.86	43	4,426.77	80	17,096.80	48
Noviembre	196	58,908.36	31	2,249.67	74	15,814.54	30
Diciembre	167	49,271.80	31	2,249.67	80	17,096.80	44
<b>Total</b>	<b>3,657</b>	<b>972,065.57</b>	<b>1,366</b>	<b>108,285.14</b>	<b>893</b>	<b>190,204.99</b>	<b>358</b>

### Cuadro: III.3.3

...Continuación

Mes	Ingresos por uso de suelo	No. de cancelación de subdivisiones	Ingresos por cancelación de subdivisiones	Total de trámites	Total de ingresos
Enero	4,240.20	1	213.70	400	103,329.50
Febrero	24,734.50	0	0.00	460	133,863.03
Marzo	12,296.60	1	213.70	514	122,424.12
Abril	38,878.50	0	0.00	1,492	244,892.59
Mayo	62,542.65	0	0.00	554	189,697.67
Junio	55,971.82	0	0.00	647	169,302.23
Julio	31,295.00	0	0.00	366	119,938.04
Agosto	61,065.16	0	0.00	421	150,286.06
Septiembre	28,268.60	0	0.00	331	115,612.62
Octubre	66,292.07	0	0.00	438	161,631.50
Noviembre	39,713.78	0	0.00	331	116,686.35
Diciembre	62,190.92	0	0.00	322	130,809.19
<b>Total</b>	<b>487,489.80</b>	<b>2</b>	<b>427.40</b>	<b>6,276</b>	<b>1,758,472.80</b>

FUENTE: H. XII Ayuntamiento de La Paz, Dirección General de Asentamientos Humanos y Obras Públicas, Dirección de Asentamientos Humanos.

OBSERVACIONES:

Los totales pueden o no coincidir por el redondeo de cifras.

La información estuvo validada por el C. Lic. Jaime García Camacho.

ELABORÓ: Patricia Mijares Ramírez.

**Cuadro: III.3.4**  
**Ingresos totales registrados por la Dirección de**  
**Asentamientos Humanos en el municipio de La**  
**Paz, B.C.Sur, 2006**

Giros comerciales	Tenencia de la tierra	Alineamientos, subdivisiones y números oficiales	Total de ingresos
<b>2,960,991.36</b>	<b>2,323,392.70</b>	<b>1,758,472.80</b>	<b>7,042,856.86</b>

FUENTE: H. XII Ayuntamiento de La Paz, Dirección General de Asentamientos Humanos y Obras Públicas, Dirección de Asentamientos Humanos.  
La información estuvo validada por el C. Lic. Jaime García Camacho.  
ELABORÓ: Patricia Mijares Ramírez.

**Cuadro: III.3.5**

**Tipo de trámites e importe de movimientos, registrados por la Dirección de Catastro en el municipio de La Paz, B.C.Sur, 2006**

Trámite	Enero		Febrero		Marzo		Abril	
	Cantidad	Importe	Cantidad	Importe	Cantidad	Importe	Cantidad	Importe
Deslindes	27	29,825.20	17	20,005.75	33	28,549.82	15	8,192.66
Subdivisiones	98	13,045.48	102	11,013.14	109	19,561.14	76	12,495.41
Manifestaciones o Archivo	870	102,409.58	310	69,049.33	393	68,331.83	462	45,560.14
Certificados	268	24,365.21	235	25,121.16	333	35,563.27	180	23,599.90
Productos catastrales	141	6,259.35	125	3,260.26	154	4,369.41	89	1,937.56
Avalúos	646	113,050.93	677	142,455.95	741	129,583.44	646	161,148.86
Mesa de control <sup>1/</sup>	2,420	0.00	1,795	0.00	1,610	0.00	1,347	0.00
Cálculos <sup>1/</sup>	0	0.00	0	0.00	0	0.00	0	0.00
ISABI <sup>2/</sup>	0	5,742,330.72	0	2,724,084.66	0	7,493,594.65	0	4,507,403.50
Impuesto predial <sup>3/</sup>	n.d.	n.d.	n.d.	n.d.	n.d.	n.d.	n.d.	n.d.
<b>Total</b>	<b>4,470</b>	<b>6,031,286.47</b>	<b>3,261</b>	<b>2,994,990.25</b>	<b>3,373</b>	<b>7,779,553.56</b>	<b>2,815</b>	<b>4,760,338.03</b>

**Cuadro: III.3.5**

**...Continuación**

Trámite	Mayo		Junio		Julio		Agosto	
	Cantidad	Importe	Cantidad	Importe	Cantidad	Importe	Cantidad	Importe
Deslindes	19	89,178.04	18	11,884.32	9	14,273.46	22	41,030.13
Subdivisiones	86	40,259.04	107	24,689.05	1,583	167,674.10	188	16,539.96
Manifestaciones o Archivo	427	51,542.29	575	74,635.23	645	59,596.33	673	57,827.54
Certificados	290	37,408.26	331	37,818.85	254	26,430.68	291	32,888.43
Productos catastrales	141	2,060.55	44	4,592.87	119	2,260.23	160	925.41
Avalúos	970	188,288.20	723	160,979.42	708	285,500.14	725	133,621.77
Mesa de control <sup>1/</sup>	1,400	0.00	3,758	0.00	3,992	0.00	3,992	0.00
Cálculos <sup>1/</sup>	0	0.00	0	0.00	0	0.00	0	0.00
ISABI <sup>2/</sup>	n.d.	5,229,225.90	n.d.	7,840,228.29	n.d.	4,641,526.93	n.d.	5,012,813.92
Impuesto predial <sup>3/</sup>	n.d.	n.d.	n.d.	n.d.	n.d.	n.d.	n.d.	n.d.
<b>Total</b>	<b>3,333</b>	<b>5,637,962.28</b>	<b>5,556</b>	<b>8,154,828.03</b>	<b>7,310</b>	<b>5,197,261.87</b>	<b>6,051</b>	<b>5,295,647.16</b>

**Cuadro: III.3.5**

**...Continuación**

Trámite	Septiembre		Octubre		Noviembre		Diciembre	
	Cantidad	Importe	Cantidad	Importe	Cantidad	Importe	Cantidad	Importe
Deslindes	13	10,746.69	18	34,099.50	12	7,318.06	9	5,964.68
Subdivisiones	0	13,147.87	0	30,136.34	129	16,794.40	81	50,638.74
Manifestaciones o Archivo	719	46,793.97	860	63,584.02	1,030	75,560.48	998	46,646.56
Certificados	228	23,022.87	645	52,896.88	469	35,523.44	144	18,178.16
Productos catastrales	40	7,623.97	40	18,958.77	40	19,884.15	40	6,010.57
Avalúos	662	151,233.30	756	191,678.39	658	220,679.22	830	198,497.30
Mesa de control <sup>1/</sup>	4,351	0.00	1,676	0.00	1,233	0.00	3,492	0.00
Cálculos <sup>1/</sup>	0	0.00	0	0.00	0	0.00	0	0.00
ISABI <sup>2/</sup>	n.d.	3,324,019.48	n.d.	6,689,744.00	n.d.	8,808,353.68	n.d.	3,428,393.00
Impuesto predial <sup>3/</sup>	n.d.	n.d.	n.d.	n.d.	n.d.	n.d.	n.d.	n.d.
<b>Total</b>	<b>6,013</b>	<b>3,576,588.15</b>	<b>3,995</b>	<b>7,081,097.90</b>	<b>3,571</b>	<b>9,184,113.43</b>	<b>5,594</b>	<b>3,754,329.01</b>

**Cuadro: III.3.5**

**...Continuación**

Trámite	Total	
	Cantidad	Importe
Deslindes	212	301,068
Subdivisiones	2,559	415,995
Manifestaciones o Archivo	7,962	761,537
Certificados	3,668	372,817
Productos catastrales	1,133	78,143
Avalúos	8,742	2,076,717
Mesa de control <sup>1/</sup>	31,066	0
Cálculos <sup>1/</sup>	0	0
ISABI <sup>2/</sup>	n.d.	65,441,719
Impuesto predial <sup>3/</sup>	n.d.	n.d.
<b>Total</b>	<b>55,342</b>	<b>69,447,996.14</b>

FUENTE: XII Ayuntamiento de La Paz, Dirección General de Asentamientos Humanos y Obras Públicas, Dirección de Catastro, Subdirección de Catastro.

<sup>1/</sup> Se refieren a la cantidad de trámites realizados en la base de datos (computadora)

<sup>2/</sup> Impuesto Sobre Adquisición de Bienes Inmuebles.

<sup>3/</sup> La información es registrada en Tesorería General Municipal.

La información estuvo validada por la C.P. María Isabel Guadarrama López.

OBSERVACIONES:

n.d. no disponible.

ELABORÓ: Patricia Mijares Ramírez.

**Cuadro: III.3.6**  
**Número de predios urbanos por región catastral y localidad a la que pertenecen en el municipio de La Paz, B.C.Sur, 2005**

Clave de región	No. de predios	Localidad a la que pertenece
101	65,434	La Paz
103	14,195	La Paz 1/
107	15	San Pedro
108	50	Las Pocitas
111	202	Cuñano
112	538	Pozo de Rodríguez
115	124	Santa Rita
601	2,654	Todos Santos
602	628	Pescadero
604	3	Melitón Albáñez
605	36	Plutarco Elías Calles
801	256	San Antonio
802	108	San Bartolo
803	367	Los Barriles
804	234	El Triunfo
805	371	San Juan de Los Planes
807	18	El Carrizal
808	10	El Rosario
809	19	Álvaro Obregón
813	291	El Sargento
814	305	Punta Pescadero
<b>21 Regiones</b>	<b>85,858</b>	

FUENTE: H. XII Ayuntamiento de La Paz, Dirección General de Asentamientos Humanos y Obras Públicas, Dirección de Catastro, Coordinación de Modernización Catastral.

1/ Comprende las localidades de Chametta y El Centenario, y las colonias La Fuente, Camino Real y Arcoiris.

OBSERVACIONES:

La información corresponde al 15 de octubre de 2005.

La dependencia no reportó información correspondiente al año 2006.

La información estuvo validada por el C. Arq. Carlos R. Tzompantzi M.

ELABORÓ: Patricia Mijares Ramírez.

**Cuadro: III.3.7**  
**Número de predios urbanos por zona catastral y región a la que pertenece en el municipio de La Paz, B.C.Sur, 2005**

Región	Clave de región y zona catastral	No. de predios urbanos
La Paz	101001	5,661
	101002	4,852
	101003	7,087
	101004	6,440
	101005	2,604
	101006	310
	101007	3,056
	101008	1,537
	101009	1,458
	101010	632
	101011	2,458
	101012	1,780
	101013	4,603
	101014	4,480
	101015	1,712
	101016	711
	101017	891
	101018	6,794
	101019	714
	101020	1
	101021	2,543
	101022	1
	101025	228
	101026	2,767
	101029	1
	101030	1,196
	101033	2
	101035	376
101040	41	
101044	2	
101050	145	
101060	326	
101070	25	
La Paz 1/	103001	450
	103003	61
	103005	210
	103012	2,076
	103015	7,074
	103017	2,444
	103018	1,828
	103030	51
103060	1	
San Pedro	107001	15
Las Pocitas	108033	40
	108044	10
Cuñano	111043	79
	111044	119
	111045	4
Pozo de rodríguez	112007	515
	112015	23



**Cuadro: III.3.7**

**...Continuación**

Región	Clave de región y zona catastral	No. de predios urbanos
Santa Rita	115030	43
	115038	81
Todos Santos	601001	736
	601002	582
	601003	45
	601004	368
	601006	633
	601007	172
	601008	117
Pescadero	601020	1
	602001	99
	602002	133
	602003	233
	602007	41
Meitón Albáñez	602010	88
	602020	34
	604001	3
Plutarco Elías Calles	605001	1
	605002	2
	605007	33
San Antonio	801001	189
	801002	41
	801003	25
	801082	1
San Bartolo	802001	108
Los Barriles	803001	153
	803002	43
	803003	21
	803004	90
	803005	60
El Triunfo	804001	206
	804002	28
San Juan de Los Planes	805001	309
	805004	7
	805020	17
	805036	38
El Carrizal	807001	18
El Rosario	808001	10
Álvaro Obregón	809002	19
El Sargento	813001	199
	813002	5
	813003	53
	813005	34
Punta Pescadero	814001	11
	814005	24
	814012	270
<b>21 Regiones</b>	<b>96 Zonas</b>	<b>85,858</b>

FUENTE: H. XII Ayuntamiento de La Paz, Dirección General de Asentamientos Humanos y Obras Públicas, Dirección de Catastro, Coordinación de Modernización Catastral.

1/ Comprende las localidades de Chametla y El Centenario, y las colonias La Fuente, Camino Real y Arcoiris.

OBSERVACIONES:

La información corresponde al 15 de octubre de 2005.

La dependencia no reportó información correspondiente al año 2006.

La información estuvo validada por el C. Arq. Carlos R. Tzompantzi M.

ELABORÓ: Patricia Mijares Ramírez.

**Cuadro: III.3.8**  
**Número de manzanas por región catastral en el municipio de La Paz, B.C.Sur, 2005**

No. de manzanas	Clave de Región
3,007	101
899	103
5	107
21	108
55	111
70	112
37	115
270	601
111	602
3	604
19	605
73	801
18	802
40	803
37	804
53	805
10	807
2	808
11	809
59	813
22	814
<b>4,822</b>	<b>21 Regiones</b>

FUENTE: H. XII Ayuntamiento de La Paz, Dirección General de Asentamientos Humanos y Obras Públicas, Dirección de Catastro, Coordinación de Modernización Catastral.

**OBSERVACIONES:**

La información corresponde al 15 de octubre de 2005.

La dependencia no reportó información correspondiente al año 2006.

La información estuvo validada por el C. Arq. Carlos R. Tzompantzi M.

ELABORÓ: Patricia Mijares Ramírez.

**Cuadro: III.3.9**  
**Número de manzanas por zona catastral en el municipio de La Paz, B.C.Sur, 2005**

Clave de región y zona catastral	No. de manzanas
101001	293
101002	223
101003	308
101004	323
101005	84
101006	37
101007	145
101008	76
101009	74
101010	39
101011	104
101012	73
101013	137

**Cuadro: III.3.9 ...Continuación**

Clave de región y zona catastral	No. de manzanas
101014	168
101015	88
101016	48
101017	21
101018	279
101019	19
101020	1
101021	52
101022	1
101025	32
101026	148
101029	1
101030	139
101033	2
101035	22
101040	2
101044	2
101050	30
101060	30
101070	6
103001	58
103003	4
103005	14
103012	91
103015	270
103017	344
103018	111
103030	6
103060	1
107001	5
108033	16
108044	5
111043	18
111044	34
111045	3
112007	59
112015	11
115030	18
115038	19
601001	66
601002	39
601003	8
601004	47
601006	71
601007	24
601008	14
601020	1
602001	21
602002	20
602003	40
602007	11
602010	13

**Cuadro: III.3.9 ...Continuación**

Clave de región y zona catastral	No. de manzanas
602020	6
604001	3
605001	1
605002	2
605007	16
801001	51
801002	13
801003	8
801082	1
802001	18
803001	14
803002	5
803003	3
803004	9
803005	9
804001	30
804002	7
805001	30
805004	5
805020	8
805036	10
807001	10
808001	2
809002	11
813001	38
813002	1
813003	12
813005	8
814001	2
814005	3
814012	17
<b>96 Zonas</b>	<b>4,822</b>

FUENTE: H. XII Ayuntamiento de La Paz, Dirección General de Asentamientos Humanos y Obras Públicas, Dirección de Catastro, Coordinación de Modernización Catastral.

OBSERVACIONES:

La información corresponde al 15 de octubre de 2005.

La dependencia no reportó información correspondiente al año 2006.

La información estuvo validada por el C. Arq. Carlos R. Tzompantzi M.

ELABORÓ: Patricia Mijares Ramírez.

**Cuadro: III.3.10**  
**Clave de región, zona catastral, manzana y número de predios existentes dentro del núcleo del Centro Histórico de la ciudad de La Paz, B.C.Sur, 2005**

Clave de región, zona y manzana	No. de predios existentes
101001040	25
101001041	10
101001042	18
101001043	1
101001044	2
101001045	4
101001046	1
101001047	32
101001048	15
101001049	5
101001050	9
101001051	18
<b>12 manzanas</b>	<b>140</b>

FUENTE: H. XII Ayuntamiento de La Paz, Dirección General de Asentamientos Humanos y Obras Públicas, Dirección de Catastro, Coordinación de Modernización Catastral.

**OBSERVACIONES:**

La información corresponde al 15 de octubre de 2005.

La dependencia no reportó información correspondiente al año 2006.

Cabe aclarar que la ciudad de La Paz no cuenta con una declaración oficial de Centro Histórico por parte de la Organización de las Naciones Unidas para la Educación, la Ciencia y la Cultura (UNESCO), ni tampoco ha sido declarada Zona de Monumentos Históricos por la presidencia de la República, y sí en cambio ha sido designado como Distrito Histórico por el Reglamento de Imagen Urbana.

El llamado Centro Histórico debe su reconocimiento por ser el espacio físico que ha definido el origen y crecimiento de la ciudad, por las características urbanas de su traza (de forma irregular y forma reticular) por las actividades económicas y sociales que se desarrollaban en torno del antiguo muelle fiscal, y por la concentración de inmuebles históricos que datan de fines del siglo XIX y de principios del siglo XX.

Los límites del Centro Histórico han sido definidos a partir del Plano de la ciudad de La Paz *Proyecto para a nueva nomenclatura y numeración de las calles de esta Ciudad*, fechado el 24 de noviembre de 1886, elaborado por el Ayuntamiento, siendo Secretario Adrián Valadez, por ser la única fuente cartográfica antecedente de la organización urbana de la ciudad de La Paz, a finales del siglo XIX. Para fines de estudio la traza urbana del Centro Histórico se ha dividido en núcleo, primer y segundo cuadro.

ELABORÓ: Patricia Mijares Ramírez.

**Cuadro: III.3.11**

**Clave de región, zona catastral, manzana y número de predios existentes dentro del primer cuadro del Centro Histórico de la ciudad de La Paz, B.C.Sur, 2005**

Clave de región, zona y manzana	No. de predios existentes
101001009	7
101001010	4
101001011	21
101001012	23
101001013	25
101001014	3
101001015	2
101001016	21
101001017	10
101001018	18
101001019	25
101001020	22
101001037	21
101001038	25
101001039	38
101001052	16
101001053	53
101001054	35
101001055	16
101001056	32
101001057	40
101001074	25
101001075	22
101001076	28
101001077	8
101001078	8
101001079	3
101001080	2
101001081	23
101001082	17
101001098	15
101001099	17
101001100	19
101001101	15
101001102	26
101001103	22
101001104	12
101001105	15
101001106	14
101001107	19
101001108	18
101001109	15
101001125	28
101001126	16

**Cuadro: III.3.11 ...Continuación**

Clave de región, zona y manzana	No. de predios existentes
101001127	17
101001128	11
101001129	12
101001130	9
101001131	1
101001132	13
101001133	17
101001134	30
101001135	19
101001136	24
101004009	10
101004010	14
101004011	20
101004012	18
101004013	14
101004014	1
<b>60 Manzanas</b>	<b>1,074</b>

FUENTE: H. XII Ayuntamiento de La Paz, Dirección General de Asentamientos Humanos y Obras Públicas, Dirección de Catastro, Coordinación de Modernización Catastral.

**OBSERVACIONES:**

La información corresponde al 15 de octubre de 2005. La dependencia no reportó información correspondiente al año 2006.

Cabe aclarar que la ciudad de La Paz no cuenta con una declaración oficial de Centro Histórico por parte de la Organización de las Naciones Unidas para la Educación, la Ciencia y la Cultura (UNESCO), ni tampoco ha sido declarada Zona de Monumentos Históricos por la presidencia de la República, y si en cambio ha sido designado como Distrito Histórico por el Reglamento de Imagen Urbana.

El llamado Centro Histórico debe su reconocimiento por ser el espacio físico que ha definido el origen y crecimiento de la ciudad, por las características urbanas de su traza (de forma irregular y forma reticular) por las actividades económicas y sociales que se desarrollaban en torno del antiguo muelle fiscal, y por la concentración de inmuebles históricos que datan de fines del siglo XIX y de principios del siglo XX.

Los límites del Centro Histórico han sido definidos a partir del Plano de la ciudad de La Paz *Proyecto para a nueva nomenclatura y numeración de las calles de esta Ciudad*, fechado el 24 de noviembre de 1886, elaborado por el Ayuntamiento, siendo Secretario Adrián Valadez, por ser la única fuente cartográfica antecedente de la organización urbana de la ciudad de La Paz, a finales del siglo XIX. Para fines de estudio la traza urbana del Centro Histórico se ha dividido en núcleo, primer y segundo cuadro.

ELABORÓ: Patricia Mijares Ramírez.

**Cuadro: III.3.12**

**Clave de región, zona catastral, manzana y número de predios existentes dentro del segundo cuadro del Centro Histórico de la ciudad de La Paz, B.C.Sur, 2005**

Clave de región, zona y manzana	No. de predios existentes
101001006	13
101001007	14
101001008	9
101001021	34
101001022	25
101001023	29
101001034	32
101001035	22
101001036	36
101001058	24
101001059	24
101001060	22
101001071	23
101001072	23
101001073	24
101001083	2
101001084	14
101001085	17
101001095	15
101001096	18
101001097	31
101001110	26
101001111	25
101001112	27
101001122	23
101001123	34
101001124	22
101001137	17
101001138	26
101001139	32
101001145	44
101001146	28
101001147	26
101001148	26
101001149	23
101001150	15
101001151	16
101001152	16
101001153	10
101001154	9
101001155	21
101001156	6

**Cuadro: III.3.12 ...Continuación**

Clave de región, zona y manzana	No. de predios existentes
101001157	36
101001158	24
101001159	24
101001160	22
101001161	27
101001162	21
101001163	27
101001164	25
101001165	1
101001166	2
101001167	25
101001168	28
101001169	23
101001170	16
101001171	4
101001172	16
101001173	17
101001174	15
101001175	10
101001176	21
101001177	32
101001178	24
101001179	20
101001182	32
101001183	31
101001184	12
101001185	24
101001186	2
101001187	28
101001188	24
101001189	15
101004006	18
101004007	20
101004008	22
101004015	21
101004016	27
101004017	17
101004018	44
101004019	27
101004020	19
101004021	28
101004022	28
101004033	27
101004034	35
101004035	31
101004036	22
101004037	28
101004038	18
101004039	26

**Cuadro: III.3.12 ...Continuación**

Clave de región, zona y manzana	No. de predios existentes
101004040	22
101004041	13
101004042	5
101004043	26
101004044	26
101004045	24
101004046	25
101004047	27
101004048	17
101004049	11
101004050	23
101004058	26
101004059	20
101004060	21
101004061	22
101004062	11
101004063	20
101004064	23
101004065	24
101004066	8
101004067	2
101004068	15
101004069	23
101004070	24
101004071	19
101004072	20
101004073	28
101004074	35
101004075	33
101004076	15
101004089	26
101004090	26
101004091	22
101004092	18
101004093	26
101004094	21
101004095	20
101004096	8
101004097	3
101004098	4
101004099	20
101004100	19
101004101	22
101004102	31
101004103	36
101004104	19
101004105	18
101004106	17

**Cuadro: III.3.12 ...Continuación**

Clave de región, zona y manzana	No. de predios existentes
101004107	9
101004119	7
101004120	8
101004121	10
101004122	30
101004123	16
101004124	23
101004125	11
101004126	27
101004127	17
101004128	29
101004129	10
101004130	5
101004131	21
101004132	17
101004133	11
101004134	22
101004135	5
101004136	14
101004137	24
101004138	28
101004139	23
101004140	1
101004460	63
<b>163 manzanas</b>	<b>3,404</b>

FUENTE: H. XII Ayuntamiento de La Paz, Dirección General de Asentamientos Humanos y Obras Públicas, Dirección de Catastro, Coordinación de Modernización Catastral.

OBSERVACIONES:

La información corresponde al 15 de octubre de 2005.

La dependencia no reportó información correspondiente al año 2006.

Cabe aclarar que la ciudad de La Paz no cuenta con una declaración oficial de Centro Histórico por parte de la Organización de las Naciones Unidas para la Educación, la Ciencia y la Cultura (UNESCO), ni tampoco ha sido declarada Zona de Monumentos Históricos por la presidencia de la República, y sí en cambio ha sido designado como Distrito Histórico por el Reglamento de Imagen Urbana.

El llamado Centro Histórico debe su reconocimiento por ser el espacio físico que ha definido el origen y crecimiento de la ciudad, por las características urbanas de su traza (de forma irregular y forma reticular) por las actividades económicas y sociales que se desarrollaban en torno del antiguo muelle fiscal, y por la concentración de inmuebles históricos que datan de fines del siglo XIX y de principios del siglo XX.

Los límites del Centro Histórico han sido definidos a partir del Plano de la ciudad de La Paz *Proyecto para a nueva nomenclatura y numeración de las calles de esta Ciudad*, fechado el 24 de noviembre de 1886, elaborado por el Ayuntamiento, siendo Secretario Adrián Valadez, por ser la única fuente cartográfica antecedente de la organización urbana de la ciudad de La Paz, a finales del siglo XIX. Para fines de estudio la traza urbana del Centro Histórico se ha dividido en núcleo, primer y segundo cuadro.

ELABORÓ: Patricia Mijares Ramirez.

**Cuadro: III.3.13**  
**Número de predios urbanos**  
**existentes por manzana en la**  
**región La Paz del municipio de**  
**La Paz, B.C.Sur, 2005**

Clave de región, zona catastral y manzana	No. de predios
101001001	18
101001002	2
101001003	15
101001004	1
101001005	19
101001006	13
101001007	14
101001008	9
101001009	7
101001010	4
101001011	21
101001012	23
101001013	25
101001014	3
101001015	2
101001016	21
101001017	10
101001018	18
101001019	25
101001020	22
101001021	34
101001022	25
101001023	29
101001024	27
101001025	27
101001026	2
101001027	30
101001028	17
101001029	12
101001030	21
101001031	27
101001032	26
101001033	22
101001034	32
101001035	22
101001036	36
101001037	21
101001038	25
101001039	38
101001040	25
101001041	10
101001042	18
101001043	1
101001044	2
101001045	4
101001046	1

**Cuadro: III.3.13 ...Continuación**

Clave de región, zona catastral y manzana	No. de predios
101001047	32
101001048	15
101001049	5
101001050	9
101001051	18
101001052	16
101001053	53
101001054	35
101001055	16
101001056	32
101001057	40
101001058	24
101001059	24
101001060	22
101001061	31
101001062	24
101001063	40
101001064	15
101001065	16
101001066	10
101001067	26
101001068	32
101001069	25
101001070	40
101001071	23
101001072	23
101001073	24
101001074	25
101001075	22
101001076	28
101001077	8
101001078	8
101001079	3
101001080	2
101001081	23
101001082	17
101001083	2
101001084	14
101001085	17
101001086	1
101001087	20
101001088	15
101001089	11
101001090	5
101001091	21
101001092	1



**Cuadro: III.3.13 ...Continuación**

Clave de región, zona catastral y manzana	No. de predios
101001093	32
101001094	1
101001095	15
101001096	18
101001097	31
101001098	15
101001099	17
101001100	19
101001101	15
101001102	26
101001103	22
101001104	12
101001105	15
101001106	14
101001107	19
101001108	18
101001109	15
101001110	26
101001111	25
101001112	27
101001113	25
101001114	26
101001115	22
101001116	35
101001117	22
101001118	1
101001119	18
101001120	25
101001121	27
101001122	23
101001123	34
101001124	22
101001125	28
101001126	16
101001127	17
101001128	11
101001129	12
101001130	9
101001131	1
101001132	13
101001133	17
101001134	30
101001135	19
101001136	24
101001137	17
101001138	26
101001139	32
101001140	30
101001141	27
101001142	18

**Cuadro: III.3.13 ...Continuación**

Clave de región, zona catastral y manzana	No. de predios
101001143	31
101001144	28
101001145	44
101001146	28
101001147	26
101001148	26
101001149	23
101001150	15
101001151	16
101001152	16
101001153	10
101001154	9
101001155	21
101001156	6
101001157	36
101001158	24
101001159	24
101001160	22
101001161	27
101001162	21
101001163	27
101001164	25
101001165	1
101001166	2
101001167	25
101001168	28
101001169	23
101001170	16
101001171	4
101001172	16
101001173	17
101001174	15
101001175	10
101001176	21
101001177	32
101001178	24
101001179	20
101001180	2
101001181	28
101001182	32
101001183	31
101001184	12
101001185	24
101001186	2
101001187	28
101001188	24
101001189	15
101001190	1
101001191	24
101001192	42

**Cuadro: III.3.13 ...Continuación**

Clave de región, zona catastral y manzana	No. de predios
101001193	1
101001194	23
101001195	25
101001196	14
101001197	34
101001198	22
101001199	18
101001200	35
101001201	25
101001202	9
101001203	24
101001204	1
101001205	23
101001206	24
101001207	22
101001208	17
101001209	5
101001212	24
101001213	29
101001214	22
101001215	28
101001216	24
101001218	25
101001219	36
101001221	26
101001222	26
101001223	28
101001224	20
101001225	27
101001226	28
101001227	21
101001228	14
101001229	20
101001230	21
101001231	21
101001232	22
101001233	28
101001234	29
101001235	29
101001237	1
101001238	22
101001239	28
101001240	23
101001241	16
101001242	20
101001243	1
101001244	22
101001245	36
101001246	24
101001247	16

**Cuadro: III.3.13 ...Continuación**

Clave de región, zona catastral y manzana	No. de predios
101001248	32
101001249	34
101001250	27
101001251	25
101001252	26
101001253	40
101001254	1
101001255	32
101001256	20
101001257	5
101001258	14
101001260	1
101001261	1
101001262	1
101001263	2
101001264	2
101001265	1
101001266	1
101001267	1
101001268	4
101001269	1
101001270	1
101001271	1
101001272	16
101001273	34
101001274	34
101001275	32
101001276	14
101001277	29
101001278	25
101001279	32
101001280	30
101001281	1
101001282	72
101001283	31
101001284	17
101001287	1
101001288	1
101001289	8
101001290	4
101001291	8
101001292	9
101001293	1
101001301	7
101001302	25
101001303	32
101001313	1
101001318	57
101001319	19
101001320	16

**Cuadro: III.3.13 ...Continuación**

Clave de región, zona catastral y manzana	No. de predios
101001326	1
101002001	4
101002002	14
101002003	22
101002004	24
101002005	29
101002006	24
101002007	27
101002008	25
101002009	23
101002010	27
101002011	25
101002012	28
101002013	22
101002014	24
101002015	31
101002016	34
101002017	29
101002018	27
101002019	26
101002020	18
101002021	18
101002022	27
101002023	25
101002024	20
101002025	21
101002026	25
101002027	20
101002028	20
101002029	6
101002030	20
101002031	21
101002032	21
101002033	23
101002034	22
101002035	22
101002036	27
101002037	24
101002038	25
101002039	22
101002040	27
101002041	25
101002042	21
101002043	23
101002044	19
101002045	27
101002046	19
101002047	30
101002048	25
101002049	33

**Cuadro: III.3.13 ...Continuación**

Clave de región, zona catastral y manzana	No. de predios
101002050	28
101002051	21
101002052	19
101002053	3
101002054	23
101002055	20
101002056	29
101002057	23
101002058	10
101002059	22
101002060	25
101002061	21
101002062	1
101002063	26
101002064	12
101002065	1
101002066	20
101002067	21
101002068	27
101002069	30
101002070	23
101002071	21
101002072	28
101002073	22
101002074	26
101002075	26
101002076	28
101002077	23
101002078	21
101002079	29
101002080	32
101002081	20
101002082	17
101002083	20
101002084	7
101002085	16
101002086	15
101002087	17
101002088	16
101002089	17
101002090	19
101002091	14
101002092	18
101002093	16
101002094	17
101002095	9
101002096	21
101002097	25
101002098	28
101002099	30

**Cuadro: III.3.13 ...Continuación**

Clave de región, zona catastral y manzana	No. de predios
101002100	25
101002101	33
101002102	29
101002103	28
101002104	27
101002105	26
101002106	17
101002107	22
101002108	22
101002109	17
101002110	18
101002111	20
101002112	19
101002113	16
101002114	22
101002115	26
101002116	28
101002117	30
101002118	22
101002119	17
101002120	35
101002121	27
101002122	9
101002123	1
101002124	1
101002125	28
101002126	28
101002127	6
101002128	7
101002129	24
101002130	11
101002131	16
101002132	28
101002133	18
101002134	24
101002136	24
101002137	20
101002139	9
101002141	50
101002142	46
101002143	21
101002144	67
101002145	16
101002147	26
101002148	32
101002149	41
101002150	30
101002151	32
101002152	10
101002153	11

**Cuadro: III.3.13 ...Continuación**

Clave de región, zona catastral y manzana	No. de predios
101002154	50
101002155	28
101002156	23
101002157	30
101002159	18
101002160	30
101002161	31
101002164	31
101002165	28
101002166	26
101002167	14
101002168	1
101002169	40
101002170	27
101002171	28
101002172	21
101002173	31
101002174	35
101002175	5
101002176	28
101002177	25
101002178	31
101002179	18
101002180	1
101002181	36
101002182	12
101002183	15
101002184	13
101002185	23
101002187	3
101002188	6
101002189	15
101002190	6
101002193	20
101002194	35
101002195	56
101002200	6
101002201	15
101002202	16
101002203	18
101002205	21
101002206	22
101002207	20
101002208	43
101002209	39
101002210	20
101002211	4
101002212	1
101002221	35
101002224	10

**Cuadro: III.3.13 ...Continuación**

Clave de región, zona catastral y manzana	No. de predios
101002225	11
101002226	12
101002227	17
101002228	24
101002230	19
101002231	21
101002232	12
101002233	20
101002234	31
101002235	15
101002236	52
101002237	23
101002238	8
101002244	18
101002246	11
101002247	22
101002248	34
101002249	30
101002251	2
101002252	6
101002253	17
101002254	26
101002255	1
101002277	4
101003001	2
101003002	28
101003003	23
101003004	31
101003005	32
101003006	23
101003007	15
101003008	21
101003009	25
101003010	28
101003011	23
101003012	23
101003013	23
101003014	23
101003015	27
101003016	34
101003017	33
101003018	22
101003019	17
101003020	30
101003021	32
101003022	30
101003023	17
101003024	14
101003025	28
101003026	26

**Cuadro: III.3.13 ...Continuación**

Clave de región, zona catastral y manzana	No. de predios
101003027	21
101003028	21
101003029	27
101003030	23
101003031	32
101003037	2
101003038	15
101003039	19
101003040	33
101003041	25
101003042	28
101003043	25
101003044	23
101003045	22
101003046	28
101003047	22
101003048	31
101003049	23
101003050	23
101003051	25
101003052	23
101003053	25
101003054	27
101003055	30
101003056	28
101003057	28
101003058	30
101003059	22
101003060	1
101003061	20
101003062	27
101003063	25
101003064	20
101003065	19
101003066	28
101003067	2
101003072	12
101003073	8
101003074	7
101003075	21
101003076	16
101003077	19
101003078	11
101003079	23
101003080	23
101003081	17
101003082	23
101003083	29
101003084	22
101003085	29

**Cuadro: III.3.13 ...Continuación**

Clave de región, zona catastral y manzana	No. de predios
101003086	23
101003087	26
101003088	24
101003089	26
101003090	24
101003091	14
101003092	31
101003093	24
101003094	29
101003095	28
101003096	21
101003097	17
101003098	21
101003099	21
101003100	21
101003101	29
101003102	15
101003103	22
101003104	20
101003105	29
101003106	13
101003107	12
101003108	23
101003109	17
101003110	21
101003111	26
101003112	20
101003113	19
101003114	26
101003115	22
101003116	26
101003117	23
101003118	24
101003119	29
101003120	29
101003121	17
101003122	3
101003123	15
101003125	20
101003126	12
101003127	24
101003128	28
101003129	29
101003130	21
101003131	31
101003132	30
101003133	20
101003134	30
101003135	37
101003136	39

**Cuadro: III.3.13 ...Continuación**

Clave de región, zona catastral y manzana	No. de predios
101003137	35
101003138	10
101003139	6
101003140	21
101003141	20
101003142	28
101003143	28
101003144	24
101003145	23
101003146	25
101003147	27
101003148	24
101003149	24
101003150	26
101003151	29
101003152	3
101003153	3
101003154	20
101003155	21
101003156	9
101003158	15
101003159	20
101003160	24
101003161	24
101003162	24
101003163	22
101003164	25
101003165	30
101003166	25
101003167	17
101003168	7
101003169	11
101003171	1
101003172	5
101003173	14
101003174	27
101003175	24
101003176	25
101003177	22
101003178	23
101003179	25
101003180	21
101003181	21
101003184	4
101003185	18
101003188	4
101003189	30
101003190	29
101003191	34
101003192	14

**Cuadro: III.3.13 ...Continuación**

Clave de región, zona catastral y manzana	No. de predios
101003193	1
101003195	29
101003196	54
101003197	45
101003198	49
101003206	19
101003207	11
101003208	31
101003209	32
101003210	1
101003211	19
101003212	24
101003213	25
101003214	8
101003215	8
101003216	19
101003217	21
101003218	22
101003219	21
101003220	1
101003221	41
101003222	149
101003223	52
101003224	59
101003235	21
101003236	17
101003237	44
101003238	13
101003239	20
101003240	19
101003241	19
101003242	20
101003243	20
101003244	20
101003245	23
101003246	25
101003247	24
101003248	22
101003249	22
101003250	2
101003251	1
101003252	1
101003253	1
101003254	14
101003255	23
101003256	20
101003257	20
101003258	23
101003259	9
101003260	2

**Cuadro: III.3.13 ...Continuación**

Clave de región, zona catastral y manzana	No. de predios
101003261	3
101003263	10
101003264	34
101003265	46
101003266	35
101003267	34
101003268	77
101003269	78
101003270	102
101003271	9
101003272	24
101003273	26
101003274	29
101003276	28
101003277	27
101003278	24
101003279	26
101003280	25
101003281	21
101003282	14
101003289	16
101003290	28
101003292	32
101003293	35
101003294	40
101003295	42
101003296	38
101003297	35
101003298	32
101003299	26
101003300	20
101003301	32
101003302	32
101003303	28
101003304	22
101003305	18
101003306	22
101003310	30
101003311	22
101003312	16
101003313	19
101003314	28
101003315	28
101003318	7
101003319	32
101003320	24
101003321	26
101003322	15
101003323	1
101003324	26

**Cuadro: III.3.13 ...Continuación**

Clave de región, zona catastral y manzana	No. de predios
101003325	1
101003326	16
101003327	22
101003328	16
101003331	92
101003332	25
101003333	17
101003334	13
101003340	19
101003342	14
101003343	9
101003344	7
101003345	25
101003346	32
101003347	12
101003366	8
101003367	19
101003368	4
101003369	7
101003370	16
101003371	5
101003372	13
101003373	46
101003374	44
101003375	13
101003376	56
101003377	22
101003378	11
101003381	12
101003382	3
101003384	2
101003385	1
101004001	1
101004002	1
101004003	14
101004004	28
101004005	18
101004006	18
101004007	20
101004008	22
101004009	10
101004010	14
101004011	20
101004012	18
101004013	14
101004014	1
101004015	21
101004016	27
101004017	17
101004018	44

**Cuadro: III.3.13 ...Continuación**

Clave de región, zona catastral y manzana	No. de predios
101004019	27
101004020	19
101004021	28
101004022	28
101004023	59
101004024	22
101004025	32
101004026	10
101004027	22
101004028	29
101004029	20
101004030	13
101004031	37
101004032	26
101004033	27
101004034	35
101004035	31
101004036	22
101004037	28
101004038	18
101004039	26
101004040	22
101004041	13
101004042	5
101004043	26
101004044	26
101004045	24
101004046	25
101004047	27
101004048	17
101004049	11
101004050	23
101004051	24
101004052	24
101004053	1
101004054	20
101004055	20
101004056	32
101004057	21
101004058	26
101004059	20
101004060	21
101004061	22
101004062	11
101004063	20
101004064	23
101004065	24
101004066	8
101004067	2
101004068	15



**Cuadro: III.3.13 ...Continuación**

Clave de región, zona catastral y manzana	No. de predios
101004069	23
101004070	24
101004071	19
101004072	20
101004073	28
101004074	35
101004075	33
101004076	15
101004077	25
101004078	33
101004079	20
101004080	2
101004081	15
101004082	14
101004083	19
101004084	25
101004085	23
101004086	20
101004089	26
101004090	26
101004091	22
101004092	18
101004093	26
101004094	21
101004095	20
101004096	8
101004097	3
101004098	4
101004099	20
101004100	19
101004101	22
101004102	31
101004103	36
101004104	19
101004105	18
101004106	17
101004107	9
101004109	17
101004110	19
101004111	28
101004112	19
101004113	15
101004114	5
101004115	13
101004116	5
101004117	3
101004118	8
101004119	7
101004120	8
101004121	10

**Cuadro: III.3.13 ...Continuación**

Clave de región, zona catastral y manzana	No. de predios
101004122	30
101004123	16
101004124	23
101004125	11
101004126	27
101004127	17
101004128	29
101004129	10
101004130	5
101004131	21
101004132	17
101004133	11
101004134	22
101004135	5
101004136	14
101004137	24
101004138	28
101004139	23
101004140	1
101004141	28
101004142	10
101004143	1
101004144	25
101004145	11
101004146	2
101004147	20
101004148	25
101004149	30
101004150	52
101004151	35
101004152	39
101004153	28
101004154	22
101004155	28
101004157	24
101004158	16
101004159	1
101004160	16
101004161	22
101004162	1
101004163	2
101004164	39
101004165	30
101004166	18
101004167	24
101004168	41
101004169	46
101004170	44
101004171	35
101004172	43

**Cuadro: III.3.13 ...Continuación**

Clave de región, zona catastral y manzana	No. de predios
101004173	36
101004174	27
101004175	40
101004176	48
101004177	29
101004178	2
101004179	31
101004180	5
101004182	19
101004183	21
101004184	16
101004185	19
101004186	15
101004200	37
101004201	29
101004202	26
101004203	21
101004204	13
101004205	37
101004206	40
101004207	43
101004208	32
101004209	41
101004210	42
101004211	19
101004212	28
101004213	20
101004214	21
101004215	52
101004216	32
101004217	20
101004218	23
101004219	32
101004220	52
101004221	27
101004222	33
101004223	14
101004224	28
101004234	26
101004235	16
101004236	15
101004238	21
101004243	29
101004244	7
101004245	15
101004246	31
101004247	1
101004248	29
101004249	28
101004250	16

**Cuadro: III.3.13 ...Continuación**

Clave de región, zona catastral y manzana	No. de predios
101004251	1
101004252	28
101004253	31
101004254	25
101004255	26
101004256	28
101004257	22
101004258	11
101004259	23
101004260	26
101004261	22
101004262	24
101004263	24
101004264	24
101004265	15
101004266	22
101004267	29
101004268	30
101004269	17
101004270	11
101004271	15
101004272	1
101004280	15
101004281	37
101004282	14
101004283	30
101004284	1
101004285	48
101004286	4
101004287	30
101004288	28
101004289	37
101004290	18
101004291	10
101004292	21
101004293	20
101004294	19
101004296	21
101004297	21
101004298	34
101004299	13
101004301	48
101004302	40
101004303	23
101004304	22
101004305	26
101004306	1
101004308	10
101004309	74
101004310	8

**Cuadro: III.3.13 ...Continuación**

Clave de región, zona catastral y manzana	No. de predios
101004314	72
101004400	5
101004401	19
101004402	7
101004403	6
101004404	2
101004405	3
101004406	10
101004407	1
101004408	1
101004409	15
101004410	15
101004411	9
101004412	10
101004413	12
101004414	7
101004417	30
101004418	16
101004419	16
101004420	7
101004422	26
101004423	26
101004424	14
101004425	13
101004426	6
101004427	17
101004428	9
101004429	5
101004430	14
101004431	13
101004432	5
101004433	1
101004434	1
101004435	3
101004436	10
101004437	1
101004438	9
101004439	4
101004440	1
101004441	1
101004442	9
101004443	5
101004444	3
101004445	5
101004446	1
101004447	12
101004448	14
101004449	1
101004450	5
101004451	5

**Cuadro: III.3.13 ...Continuación**

Clave de región, zona catastral y manzana	No. de predios
101004452	5
101004454	8
101004455	2
101004456	1
101004460	63
101005001	20
101005002	5
101005003	1
101005004	8
101005005	26
101005006	2
101005091	1
101005156	11
101005157	5
101005158	11
101005159	29
101005160	12
101005161	22
101005163	11
101005164	8
101005165	14
101005181	22
101005182	28
101005183	32
101005184	10
101005186	37
101005187	17
101005188	158
101005189	1
101005190	11
101005191	21
101005192	14
101005193	16
101005194	21
101005195	13
101005197	6
101005198	24
101005199	28
101005200	16
101005201	3
101005202	19
101005204	27
101005205	21
101005206	38
101005207	14
101005208	17
101005209	20
101005210	35
101005212	27
101005213	31

**Cuadro: III.3.13 ...Continuación**

Clave de región, zona catastral y manzana	No. de predios
101005214	14
101005215	24
101005216	31
101005217	18
101005218	25
101005224	21
101005225	12
101005226	1
101005227	46
101005228	21
101005229	5
101005230	14
101005231	16
101005232	7
101005233	1
101005234	96
101005235	1
101005236	1
101005237	1
101005238	12
101005239	21
101005240	14
101005241	18
101005242	18
101005243	18
101005244	11
101005245	182
101005246	450
101005247	349
101005248	231
101005251	4
101005260	1
101005270	1
101005271	1
101005273	1
101005275	1
101005277	1
101005278	1
101005286	1
101006001	8
101006002	8
101006003	11
101006007	3
101006008	15
101006009	16
101006010	1
101006011	15
101006012	1
101006013	3
101006014	4

**Cuadro: III.3.13 ...Continuación**

Clave de región, zona catastral y manzana	No. de predios
101006016	2
101006019	4
101006020	65
101006021	15
101006022	10
101006023	3
101006024	4
101006031	21
101006032	16
101006040	2
101006041	7
101006042	2
101006043	4
101006044	1
101006045	14
101006070	6
101006071	6
101006072	11
101006073	7
101006075	4
101006076	6
101006077	1
101006078	2
101006079	2
101006080	6
101006081	4
101007001	30
101007002	42
101007003	12
101007005	14
101007006	28
101007007	14
101007008	23
101007009	14
101007010	31
101007011	12
101007013	25
101007014	23
101007015	29
101007019	19
101007020	29
101007022	30
101007023	29
101007024	42
101007025	25
101007026	19
101007027	19
101007028	26
101007029	25
101007030	31

**Cuadro: III.3.13 ...Continuación**

Clave de región, zona catastral y manzana	No. de predios
101007031	23
101007032	7
101007033	4
101007034	25
101007035	5
101007036	12
101007037	40
101007038	6
101007039	17
101007040	21
101007041	16
101007042	16
101007043	22
101007044	26
101007045	32
101007046	24
101007047	18
101007048	57
101007050	21
101007051	11
101007052	5
101007053	1
101007054	20
101007055	25
101007056	23
101007057	33
101007058	35
101007059	28
101007060	13
101007061	31
101007062	31
101007063	32
101007064	41
101007065	20
101007067	22
101007068	21
101007069	12
101007070	17
101007071	8
101007072	26
101007073	18
101007074	21
101007075	21
101007076	22
101007077	41
101007078	29
101007079	23
101007080	39
101007081	40
101007082	27

**Cuadro: III.3.13 ...Continuación**

Clave de región, zona catastral y manzana	No. de predios
101007083	14
101007084	18
101007085	29
101007086	32
101007087	26
101007088	37
101007089	2
101007098	51
101007099	42
101007100	37
101007101	1
101007102	40
101007103	24
101007104	27
101007105	40
101007106	27
101007107	27
101007108	28
101007109	47
101007114	46
101007115	57
101007117	36
101007118	42
101007119	13
101007120	7
101007121	19
101007123	39
101007125	36
101007126	30
101007127	22
101007129	7
101007130	17
101007131	12
101007132	15
101007133	14
101007134	22
101007135	12
101007136	14
101007137	19
101007138	7
101007139	17
101007140	6
101007142	1
101007143	9
101007144	6
101007145	6
101007146	30
101007147	13
101007148	10
101007151	23

**Cuadro: III.3.13 ...Continuación**

Clave de región, zona catastral y manzana	No. de predios
101007152	5
101007153	3
101007155	48
101007156	11
101007157	7
101007158	19
101007159	1
101007160	4
101007161	31
101007163	9
101007164	25
101007165	2
101007199	1
101007201	1
101007202	1
101007203	1
101007204	1
101007210	8
101007215	1
101007221	1
101007224	1
101008001	6
101008003	2
101008004	22
101008005	24
101008006	20
101008007	37
101008008	28
101008011	19
101008012	16
101008014	13
101008015	10
101008016	14
101008017	27
101008018	18
101008019	20
101008020	11
101008021	14
101008022	22
101008023	12
101008024	28
101008025	15
101008026	16
101008027	19
101008028	22
101008029	29
101008030	13
101008031	25
101008032	21
101008033	22

**Cuadro: III.3.13 ...Continuación**

Clave de región, zona catastral y manzana	No. de predios
101008034	13
101008035	28
101008036	7
101008037	16
101008038	22
101008039	22
101008040	6
101008041	12
101008042	18
101008044	15
101008045	76
101008046	15
101008047	13
101008048	11
101008049	9
101008050	73
101008051	61
101008053	22
101008054	18
101008055	14
101008056	22
101008058	3
101008061	24
101008062	25
101008063	18
101008064	13
101008065	8
101008066	36
101008067	24
101008068	6
101008069	17
101008070	24
101008071	29
101008072	16
101008073	6
101008074	5
101008075	19
101008076	2
101008077	12
101008080	27
101008081	17
101008082	53
101008083	8
101008086	4
101008110	39
101008111	37
101008112	27
101009001	2
101009002	15
101009003	1

**Cuadro: III.3.13 ...Continuación**

Clave de región, zona catastral y manzana	No. de predios
101009005	1
101009006	5
101009007	3
101009008	1
101009009	2
101009010	28
101009011	3
101009012	3
101009013	83
101009018	37
101009019	17
101009020	38
101009021	2
101009022	38
101009023	40
101009024	39
101009025	29
101009026	2
101009028	8
101009029	5
101009030	10
101009031	18
101009032	15
101009033	16
101009045	11
101009050	28
101009051	3
101009052	25
101009053	3
101009055	61
101009056	25
101009057	79
101009058	8
101009059	7
101009060	20
101009061	25
101009062	23
101009063	25
101009064	25
101009065	16
101009066	17
101009067	12
101009068	12
101009069	18
101009070	6
101009071	53
101009072	59
101009073	25
101009074	25
101009075	25

**Cuadro: III.3.13 ...Continuación**

Clave de región, zona catastral y manzana	No. de predios
101009076	7
101009077	2
101009079	3
101009080	1
101009081	28
101009082	24
101009083	24
101009084	24
101009085	36
101009086	24
101009087	24
101009088	16
101009089	16
101009090	24
101009091	12
101009125	15
101009126	9
101009127	19
101009128	17
101009129	16
101009130	20
101010003	23
101010004	1
101010005	23
101010006	36
101010007	10
101010008	23
101010009	13
101010010	10
101010011	1
101010012	30
101010013	2
101010014	11
101010015	32
101010016	19
101010017	33
101010022	38
101010024	24
101010025	36
101010026	33
101010027	4
101010028	7
101010031	6
101010033	9
101010034	12
101010036	19
101010038	47
101010042	1
101010045	6
101010046	2

**Cuadro: III.3.13 ...Continuación**

Clave de región, zona catastral y manzana	No. de predios
101010047	1
101010049	3
101010051	2
101010052	3
101010061	32
101010062	23
101010065	21
101010066	12
101010067	17
101010068	7
101011001	24
101011002	52
101011003	4
101011004	60
101011005	66
101011006	54
101011007	46
101011008	20
101011009	51
101011010	18
101011011	2
101011015	22
101011017	38
101011020	15
101011021	58
101011022	30
101011023	30
101011024	45
101011026	29
101011027	30
101011028	30
101011029	9
101011031	38
101011032	47
101011033	30
101011036	30
101011037	30
101011038	71
101011041	22
101011042	22
101011043	25
101011044	26
101011045	30
101011046	26
101011047	26
101011048	26
101011053	1
101011054	24
101011055	24
101011056	54

**Cuadro: III.3.13 ...Continuación**

Clave de región, zona catastral y manzana	No. de predios
101011057	68
101011068	24
101011069	24
101011070	6
101011071	3
101011073	23
101011074	20
101011076	8
101011077	19
101011078	23
101011085	16
101011086	15
101011087	89
101011088	14
101011089	14
101011090	14
101011091	14
101011092	27
101011093	29
101011094	20
101011095	14
101011096	28
101011097	22
101011098	27
101011099	12
101011100	13
101011101	8
101011102	22
101011103	14
101011104	14
101011105	14
101011106	7
101011107	15
101011108	5
101011109	10
101011110	12
101011111	6
101011112	14
101011113	23
101011114	15
101011115	10
101011116	18
101011117	10
101011118	14
101011119	12
101011120	6
101011121	15
101011122	10
101011123	14
101011124	20



**Cuadro: III.3.13 ...Continuación**

Clave de región, zona catastral y manzana	No. de predios
101011125	16
101011126	18
101011127	16
101011128	20
101011145	15
101011146	26
101011147	19
101011148	34
101011149	18
101011150	9
101011160	51
101011161	18
101011162	16
101011163	3
101012001	64
101012011	1
101012012	5
101012013	7
101012015	5
101012017	9
101012018	19
101012021	1
101012022	1
101012023	33
101012024	22
101012025	15
101012026	22
101012027	1
101012029	55
101012030	22
101012031	22
101012032	42
101012033	24
101012034	24
101012035	1
101012039	20
101012040	12
101012042	40
101012043	40
101012044	40
101012056	26
101012057	30
101012058	30
101012060	47
101012061	28
101012062	10
101012063	18
101012064	26
101012065	18
101012066	16

**Cuadro: III.3.13 ...Continuación**

Clave de región, zona catastral y manzana	No. de predios
101012068	20
101012069	48
101012070	24
101012071	12
101012072	24
101012073	18
101012074	18
101012080	40
101012081	40
101012082	20
101012083	20
101012084	40
101012085	30
101012086	22
101012087	30
101012088	30
101012089	30
101012090	30
101012091	30
101012092	30
101012093	30
101012094	30
101012095	30
101012096	30
101012097	30
101012100	26
101012101	16
101012118	5
101012120	1
101012121	19
101012122	5
101012123	1
101012126	102
101012127	41
101012128	20
101012129	32
101012130	10
101013001	70
101013002	53
101013003	19
101013004	44
101013005	44
101013006	167
101013007	44
101013008	2
101013012	79
101013013	37
101013014	32
101013015	36
101013016	38

**Cuadro: III.3.13 ...Continuación**

Clave de región, zona catastral y manzana	No. de predios
101013017	12
101013018	12
101013019	38
101013020	12
101013021	38
101013022	11
101013023	39
101013024	174
101013025	32
101013026	8
101013027	30
101013031	1
101013032	22
101013033	26
101013034	30
101013035	15
101013036	65
101013037	53
101013038	16
101013039	32
101013040	11
101013041	5
101013042	22
101013043	18
101013053	70
101013056	62
101013060	1
101013062	1
101013074	96
101013076	24
101013078	29
101013079	50
101013080	5
101013095	23
101013096	9
101013098	36
101013099	6
101013100	27
101013101	54
101013102	19
101013103	20
101013104	27
101013105	1
101013106	10
101013107	57
101013108	99
101013109	14
101013110	115
101013111	6
101013112	22

**Cuadro: III.3.13 ...Continuación**

Clave de región, zona catastral y manzana	No. de predios
101013113	31
101013114	8
101013115	1
101013116	14
101013117	15
101013118	19
101013119	36
101013120	117
101013121	11
101013122	1
101013123	12
101013124	34
101013125	74
101013126	15
101013127	28
101013129	2
101013130	7
101013131	1
101013132	26
101013133	26
101013134	26
101013135	26
101013136	26
101013137	26
101013140	17
101013141	13
101013142	9
101013143	56
101013144	2
101013145	42
101013146	43
101013147	46
101013148	44
101013149	27
101013150	21
101013151	22
101013152	22
101013153	24
101013154	1
101013155	52
101013156	1
101013157	14
101013158	63
101013159	62
101013160	59
101013161	53
101013162	79
101013163	75
101013164	53
101013165	55

**Cuadro: III.3.13 ...Continuación**

Clave de región, zona catastral y manzana	No. de predios
101013166	56
101013167	56
101013168	54
101013169	55
101013170	55
101013171	12
101013172	7
101013173	77
101013174	55
101013175	12
101013182	1
101013190	14
101013191	12
101013192	57
101013193	29
101013194	28
101013195	8
101013196	41
101013197	32
101013198	15
101013199	9
101013500	28
101013501	57
101013502	26
101014002	1
101014003	26
101014004	31
101014005	49
101014006	38
101014007	34
101014008	28
101014009	45
101014011	56
101014012	23
101014013	7
101014015	20
101014016	10
101014019	33
101014020	37
101014022	31
101014023	84
101014024	64
101014025	28
101014026	1
101014027	28
101014028	36
101014029	12
101014034	35
101014035	40
101014036	14

**Cuadro: III.3.13 ...Continuación**

Clave de región, zona catastral y manzana	No. de predios
101014037	16
101014038	24
101014040	99
101014041	8
101014049	23
101014050	2
101014051	79
101014052	18
101014053	65
101014054	16
101014055	48
101014056	24
101014057	34
101014058	19
101014059	23
101014060	4
101014061	8
101014062	1
101014063	3
101014064	8
101014066	12
101014067	9
101014068	10
101014069	8
101014070	8
101014074	24
101014075	33
101014076	41
101014077	48
101014078	48
101014079	21
101014080	34
101014081	40
101014082	65
101014083	47
101014084	37
101014086	104
101014087	38
101014088	65
101014089	97
101014090	31
101014091	104
101014092	65
101014094	20
101014095	27
101014096	1
101014097	20
101014098	81
101014099	18
101014100	37

**Cuadro: III.3.13 ...Continuación**

Clave de región, zona catastral y manzana	No. de predios
101014101	18
101014102	48
101014103	55
101014104	33
101014105	37
101014106	33
101014108	22
101014109	39
101014110	19
101014111	37
101014112	44
101014113	44
101014114	44
101014115	44
101014116	44
101014117	44
101014118	7
101014134	13
101014135	28
101014136	28
101014137	8
101014138	16
101014139	16
101014140	26
101014141	26
101014142	20
101014143	34
101014144	34
101014145	8
101014146	26
101014147	26
101014148	13
101014149	26
101014150	22
101014151	11
101014152	22
101014153	22
101014156	11
101014157	12
101014158	12
101014159	17
101014160	10
101014170	21
101014171	13
101014172	12
101014173	14
101014174	33
101014175	11
101014176	12
101014180	18

**Cuadro: III.3.13 ...Continuación**

Clave de región, zona catastral y manzana	No. de predios
101014181	18
101014182	12
101014183	12
101014185	9
101014186	12
101014250	39
101014254	1
101014270	62
101014271	4
101014272	9
101014300	46
101014301	12
101014305	13
101014306	11
101014307	24
101014308	21
101014309	24
101014310	24
101014311	24
101014313	14
101014314	16
101014315	3
101014316	12
101014317	20
101014320	8
101014321	3
101014322	6
101014323	21
101014324	12
101014325	9
101014326	7
101014327	27
101014328	34
101014329	16
101014330	14
101014331	3
101014332	5
101014333	22
101014334	24
101014335	26
101014336	28
101014337	14
101015001	3
101015002	28
101015003	10
101015004	15
101015005	27
101015006	31
101015007	100
101015008	33

**Cuadro: III.3.13 ...Continuación**

Clave de región, zona catastral y manzana	No. de predios
101015009	19
101015010	43
101015011	12
101015012	40
101015013	38
101015017	1
101015018	53
101015019	58
101015021	24
101015022	14
101015024	41
101015025	13
101015027	9
101015028	10
101015029	10
101015030	36
101015031	2
101015032	14
101015033	14
101015034	16
101015035	24
101015036	20
101015037	64
101015038	16
101015039	9
101015040	25
101015041	12
101015042	14
101015043	13
101015044	14
101015045	15
101015047	8
101015048	15
101015049	9
101015050	30
101015051	48
101015052	27
101015053	14
101015054	16
101015055	5
101015056	12
101015057	19
101015060	10
101015061	17
101015062	24
101015063	9
101015065	18
101015066	21
101015067	36
101015068	16

**Cuadro: III.3.13 ...Continuación**

Clave de región, zona catastral y manzana	No. de predios
101015069	16
101015071	1
101015072	9
101015073	30
101015074	23
101015076	16
101015077	32
101015078	42
101015079	33
101015080	22
101015081	16
101015082	16
101015084	32
101015085	32
101015086	32
101015088	28
101015089	18
101015094	2
101015095	3
101015096	3
101015097	1
101015098	3
101015100	1
101015173	1
101015174	1
101015191	1
101015245	1
101015282	1
101015284	1
101015285	1
101016001	12
101016002	11
101016003	10
101016004	11
101016005	13
101016006	6
101016007	13
101016008	20
101016009	21
101016010	20
101016011	8
101016012	8
101016013	6
101016014	17
101016015	19
101016016	20
101016017	13
101016018	6
101016019	8
101016020	16

**Cuadro: III.3.13 ...Continuación**

Clave de región, zona catastral y manzana	No. de predios
101016021	16
101016026	8
101016027	8
101016028	6
101016029	17
101016030	19
101016031	20
101016032	23
101016033	6
101016034	6
101016035	15
101016036	12
101016037	21
101016038	21
101016039	21
101016040	8
101016041	8
101016042	8
101016043	19
101016044	18
101016045	18
101016046	18
101016047	10
101016048	28
101016049	24
101016050	16
101016051	9
101016052	50
101017002	51
101017003	39
101017004	44
101017005	11
101017006	55
101017007	22
101017008	22
101017009	30
101017011	9
101017012	14
101017013	33
101017014	116
101017015	127
101017016	25
101017017	95
101017018	129
101017019	20
101017020	2
101017021	1
101017022	30
101017025	16
101018008	1

**Cuadro: III.3.13 ...Continuación**

Clave de región, zona catastral y manzana	No. de predios
101018010	12
101018011	29
101018012	22
101018013	22
101018014	34
101018015	43
101018016	52
101018017	51
101018018	23
101018019	66
101018020	56
101018022	12
101018023	15
101018024	1
101018025	8
101018026	15
101018027	12
101018028	14
101018029	17
101018030	45
101018031	17
101018032	5
101018033	10
101018034	54
101018035	30
101018041	17
101018042	35
101018043	36
101018044	1
101018045	34
101018046	36
101018047	11
101018048	23
101018049	17
101018050	9
101018051	1
101018056	6
101018057	6
101018058	7
101018059	4
101018060	4
101018061	11
101018063	1
101018070	4
101018071	10
101018072	16
101018073	13
101018074	13
101018075	3
101018076	23

**Cuadro: III.3.13 ...Continuación**

Clave de región, zona catastral y manzana	No. de predios
101018077	18
101018078	14
101018079	8
101018080	2
101018082	20
101018083	11
101018084	3
101018085	21
101018086	7
101018087	4
101018088	2
101018089	5
101018090	3
101018091	7
101018092	4
101018093	6
101018094	4
101018095	6
101018096	6
101018100	4
101018120	21
101018121	20
101018122	45
101018123	17
101018124	3
101018125	18
101018126	1
101018127	1
101018128	31
101018129	30
101018130	28
101018131	26
101018132	5
101018140	23
101018141	1
101018142	20
101018143	38
101018144	62
101018145	42
101018146	26
101018147	1
101018148	24
101018149	24
101018150	24
101018151	24
101018152	24
101018153	28
101018192	16
101018193	13
101018194	43

**Cuadro: III.3.13 ...Continuación**

Clave de región, zona catastral y manzana	No. de predios
101018195	33
101018196	34
101018197	36
101018198	31
101018199	93
101018202	54
101018203	31
101018220	2
101018221	1
101018222	40
101018223	38
101018224	36
101018225	33
101018226	17
101018227	17
101018228	1
101018229	1
101018230	1
101018231	1
101018232	31
101018233	35
101018234	33
101018249	5
101018250	26
101018251	37
101018252	19
101018253	24
101018254	6
101018255	2
101018260	10
101018261	1
101018262	35
101018263	21
101018265	2
101018500	8
101018501	13
101018502	7
101018503	36
101018504	5
101018505	13
101018506	9
101018507	4
101018508	4
101018509	32
101018510	50
101018511	17
101018512	26
101018513	8
101018514	18
101018515	13

**Cuadro: III.3.13 ...Continuación**

Clave de región, zona catastral y manzana	No. de predios
101018516	12
101018517	2
101018518	16
101018519	2
101018520	10
101018524	20
101018525	20
101018527	44
101018528	44
101018531	1
101018550	46
101018551	44
101018561	59
101018562	19
101018563	20
101018564	46
101018565	20
101018566	20
101018567	32
101018568	42
101018569	22
101018570	32
101018571	20
101018572	2
101018573	39
101018574	38
101018575	38
101018576	38
101018577	38
101018578	37
101018579	38
101018580	44
101018581	46
101018582	46
101018583	46
101018584	44
101018585	44
101018586	44
101018587	48
101018588	58
101018589	58
101018590	58
101018591	57
101018592	34
101018593	37
101018594	35
101018595	34
101018597	44
101018602	34
101018603	34

**Cuadro: III.3.13 ...Continuación**

Clave de región, zona catastral y manzana	No. de predios
101018604	34
101018605	33
101018606	34
101018607	33
101018608	33
101018609	30
101018610	30
101018611	30
101018612	30
101018613	30
101018614	28
101018615	30
101018616	31
101018617	32
101018626	32
101018627	32
101018628	32
101018629	32
101018630	32
101018631	19
101018632	18
101018633	20
101018634	18
101018635	18
101018636	20
101018637	22
101018638	20
101018639	20
101018640	11
101018641	20
101018645	44
101018647	32
101018648	20
101018649	20
101018650	20
101018651	20
101018652	20
101018653	20
101018654	21
101018655	20
101018656	20
101018657	20
101018658	21
101018659	32
101018660	32
101018661	32
101018662	32
101018663	44
101018666	32
101018667	32



**Cuadro: III.3.13 ...Continuación**

Clave de región, zona catastral y manzana	No. de predios
101018668	32
101018669	32
101018670	32
101018675	36
101018676	35
101018677	44
101018678	44
101018679	44
101018680	44
101018681	44
101018682	15
101018683	34
101018684	26
101018686	14
101018687	29
101018688	36
101018689	36
101018690	36
101018691	12
101018692	26
101018694	20
101018695	52
101018696	52
101018697	17
101018698	32
101018699	33
101018702	1
101018703	1
101019047	118
101019048	62
101019049	75
101019050	10
101019051	35
101019052	80
101019053	68
101019054	32
101019055	34
101019056	34
101019057	12
101019058	22
101019059	36
101019060	36
101019061	36
101019064	7
101019068	1
101019069	8
101019072	8
101020159	1
101021001	16
101021002	13

**Cuadro: III.3.13 ...Continuación**

Clave de región, zona catastral y manzana	No. de predios
101021003	11
101021004	22
101021005	507
101021006	452
101021007	475
101021008	13
101021009	28
101021010	28
101021011	1
101021012	1
101021013	1
101021014	22
101021015	10
101021016	32
101021017	24
101021018	32
101021019	32
101021020	21
101021021	21
101021022	21
101021023	21
101021024	21
101021025	1
101021026	28
101021027	1
101021028	26
101021043	24
101021044	24
101021045	24
101021046	24
101021047	32
101021048	32
101021049	32
101021050	1
101021051	32
101021052	32
101021070	32
101021071	32
101021072	1
101021073	32
101021074	28
101021075	53
101021076	56
101021077	44
101021078	4
101021079	46
101021080	43
101021085	7
101021086	13
101021087	14

**Cuadro: III.3.13 ...Continuación**

Clave de región, zona catastral y manzana	No. de predios
101022249	1
101025004	1
101025008	7
101025009	2
101025010	8
101025011	10
101025012	21
101025013	16
101025014	7
101025015	5
101025017	4
101025028	4
101025029	7
101025030	1
101025035	20
101025038	3
101025039	2
101025040	10
101025041	7
101025042	13
101025043	1
101025044	9
101025045	6
101025046	5
101025047	10
101025048	9
101025049	4
101025050	2
101025051	11
101025052	4
101025053	4
101025054	7
101025055	8
101026001	67
101026002	24
101026003	28
101026004	20
101026005	20
101026006	6
101026007	1
101026008	38
101026009	15
101026010	12
101026011	13
101026012	19
101026013	1
101026015	2
101026016	22
101026017	20
101026018	23

**Cuadro: III.3.13 ...Continuación**

Clave de región, zona catastral y manzana	No. de predios
101026019	25
101026020	18
101026021	22
101026022	18
101026024	1
101026026	9
101026027	10
101026029	1
101026030	1
101026032	4
101026033	21
101026034	14
101026037	1
101026038	2
101026039	6
101026040	1
101026041	15
101026042	20
101026043	16
101026045	14
101026046	24
101026047	13
101026048	12
101026049	26
101026050	22
101026051	4
101026052	4
101026053	15
101026054	18
101026055	1
101026056	6
101026058	27
101026061	7
101026063	5
101026064	37
101026065	12
101026066	15
101026067	3
101026068	18
101026069	1
101026070	25
101026071	10
101026072	10
101026073	11
101026074	12
101026075	15
101026076	10
101026077	2
101026078	8
101026150	17

**Cuadro: III.3.13 ...Continuación**

Clave de región, zona catastral y manzana	No. de predios
101026151	46
101026152	54
101026153	2
101026156	1
101026157	25
101026158	28
101026167	17
101026168	17
101026169	30
101026170	43
101026171	38
101026172	47
101026173	16
101026174	19
101026175	24
101026181	1
101026182	1
101026184	1
101026185	1
101026187	1
101026188	1
101026190	1
101026196	30
101026197	26
101026198	22
101026199	21
101026200	26
101026201	27
101026202	32
101026203	27
101026204	31
101026205	26
101026221	1
101026230	7
101026231	47
101026232	20
101026233	19
101026234	5
101026235	48
101026236	29
101026237	27
101026238	4
101026250	28
101026251	28
101026252	28
101026253	28
101026254	28
101026255	28
101026256	28
101026257	28

**Cuadro: III.3.13 ...Continuación**

Clave de región, zona catastral y manzana	No. de predios
101026258	28
101026259	1
101026263	1
101026265	29
101026266	28
101026267	29
101026268	26
101026269	29
101026270	25
101026271	26
101026272	28
101026274	29
101026275	29
101026276	28
101026277	29
101026278	29
101026279	26
101026280	29
101026281	29
101026282	29
101026290	3
101026291	28
101026292	10
101026293	17
101026294	27
101026295	23
101026296	41
101026297	12
101026298	18
101026299	27
101026312	1
101029293	1
101030002	1
101030003	6
101030005	17
101030006	19
101030007	29
101030008	22
101030009	36
101030010	22
101030011	5
101030012	1
101030013	1
101030014	2
101030015	2
101030016	1
101030017	1
101030018	2
101030019	1
101030020	1

**Cuadro: III.3.13 ...Continuación**

Clave de región, zona catastral y manzana	No. de predios
101030021	7
101030022	8
101030023	9
101030024	7
101030025	8
101030026	5
101030027	5
101030028	8
101030029	6
101030030	4
101030031	1
101030033	1
101030034	3
101030035	4
101030038	1
101030040	1
101030050	1
101030056	5
101030057	5
101030058	6
101030059	6
101030060	3
101030061	4
101030062	1
101030063	7
101030064	8
101030065	10
101030066	3
101030067	15
101030068	8
101030069	11
101030070	4
101030071	15
101030072	8
101030073	16
101030074	13
101030075	38
101030076	3
101030077	13
101030078	4
101030079	3
101030080	4
101030081	24
101030082	24
101030083	8
101030084	10
101030085	17
101030086	12
101030087	21
101030088	7

**Cuadro: III.3.13 ...Continuación**

Clave de región, zona catastral y manzana	No. de predios
101030089	19
101030090	7
101030091	11
101030092	6
101030093	6
101030096	6
101030097	8
101030098	15
101030109	10
101030110	1
101030111	9
101030112	3
101030113	3
101030114	2
101030115	8
101030117	12
101030119	12
101030120	28
101030121	6
101030122	12
101030123	9
101030124	4
101030125	10
101030126	14
101030127	5
101030128	4
101030129	5
101030130	8
101030131	3
101030132	6
101030133	8
101030134	4
101030135	6
101030136	3
101030137	7
101030138	5
101030144	5
101030145	5
101030146	2
101030150	2
101030153	17
101030155	14
101030156	12
101030157	13
101030158	16
101030159	26
101030160	10
101030161	13
101030162	9
101030163	12

**Cuadro: III.3.13 ...Continuación**

Clave de región, zona catastral y manzana	No. de predios
101030164	6
101030165	10
101030166	5
101030167	3
101030168	8
101030169	7
101030172	4
101030173	3
101030175	4
101030176	7
101030177	12
101030178	1
101030181	9
101030182	15
101030183	6
101030184	7
101030185	13
101030186	15
101030187	15
101030188	19
101030195	2
101033010	1
101033030	1
101035001	6
101035002	15
101035003	10
101035004	30
101035005	33
101035006	36
101035007	36
101035030	12
101035031	15
101035032	26
101035033	17
101035034	21
101035044	1
101035045	31
101035047	27
101035048	5
101035049	8
101035050	8
101035051	1
101035052	2
101035053	18
101035054	18
101040001	39
101040004	2
101044010	1
101044203	1
101050001	5

**Cuadro: III.3.13 ...Continuación**

Clave de región, zona catastral y manzana	No. de predios
101050002	8
101050003	3
101050004	7
101050005	4
101050006	7
101050007	3
101050008	5
101050009	9
101050010	5
101050011	2
101050012	4
101050013	4
101050014	10
101050015	11
101050016	6
101050017	3
101050018	1
101050020	3
101050022	3
101050023	8
101050024	8
101050025	3
101050026	7
101050027	7
101050028	1
101050029	3
101050030	1
101050031	3
101050150	1
101060001	9
101060002	8
101060004	16
101060005	13
101060006	15
101060007	7
101060008	14
101060010	9
101060011	7
101060012	8
101060013	1
101060014	6
101060015	3
101060017	16
101060018	17
101060019	13
101060020	14
101060021	6
101060022	20
101060023	11
101060024	9

**Cuadro: III.3.13 ...Continuación**

Clave de región, zona catastral y manzana	No. de predios
101060025	15
101060026	13
101060027	18
101060028	1
101060029	10
101060030	13
101060031	11
101060032	14
101060033	9
101070001	7
101070003	11
101070004	2
101070005	2
101070006	2
101070007	1
<b>Total</b>	<b>65,434</b>

FUENTE: H. XII Ayuntamiento de La Paz, Dirección General de Asentamientos Humanos y Obras Públicas, Dirección de Catastro, Coordinación de Modernización Catastral.

OBSERVACIONES:

La información corresponde al 15 de octubre de 2005. La dependencia no reportó información correspondiente al año 2006.

La información estuvo validada por el C. Arq. Carlos R. Tzompantzi M.

ELABORÓ: Patricia Mijares Ramírez.

**Cuadro: III.3.14**  
**Número de predios urbanos**  
**existentes por manzana en la**  
**región La Paz<sup>1/</sup> del municipio de**  
**La Paz, B.C.Sur, 2005**

Clave de región, zona catastral y manzana	No. de predios
103001001	18
103001002	5
103001003	4
103001004	5
103001005	9
103001006	5
103001007	4
103001008	2
103001009	3
103001010	7
103001011	1
103001012	15
103001013	13
103001014	8
103001015	18
103001016	16
103001017	9
103001018	8
103001019	6
103001020	7
103001021	7
103001022	5
103001023	7
103001024	9
103001025	7
103001026	9
103001027	8
103001028	8
103001029	8
103001030	5
103001033	6
103001034	6
103001035	9
103001036	7
103001037	8
103001038	8
103001039	8
103001040	7
103001041	6
103001042	10
103001043	8
103001046	6
103001047	5
103001048	7
103001049	6
103001050	7

**Cuadro: III.3.14 ...Continuación**

Clave de región, zona catastral y manzana	No. de predios
103001051	10
103001052	5
103001053	6
103001054	10
103001055	5
103001056	4
103001057	9
103001058	4
103001059	17
103001060	10
103001061	6
103001136	14
103003001	15
103003002	1
103003003	20
103003015	25
103005001	16
103005002	13
103005003	17
103005004	17
103005005	18
103005006	17
103005007	19
103005008	17
103005009	13
103005010	15
103005011	16
103005012	19
103005013	10
103005014	3
103012001	12
103012002	24
103012003	24
103012004	27
103012005	25
103012006	25
103012007	24
103012009	24
103012010	27
103012011	27
103012012	24
103012013	30
103012014	24
103012015	24
103012016	25
103012017	25

**Cuadro: III.3.14 ...Continuación**

Clave de región, zona catastral y manzana	No. de predios
103012018	24
103012019	24
103012020	25
103012021	24
103012022	24
103012023	24
103012024	24
103012025	23
103012026	18
103012027	15
103012028	9
103012029	7
103012030	22
103012031	9
103012032	13
103012033	18
103012034	24
103012035	24
103012036	24
103012037	24
103012038	24
103012039	24
103012040	25
103012041	24
103012042	24
103012043	24
103012044	25
103012045	25
103012046	26
103012047	24
103012048	28
103012049	32
103012050	24
103012051	33
103012052	24
103012053	13
103012054	1
103012055	24
103012056	25
103012057	25
103012058	24
103012059	26
103012060	24
103012061	22
103012062	24
103012063	24
103012064	30
103012065	22
103012066	22
103012067	24

**Cuadro: III.3.14 ...Continuación**

Clave de región, zona catastral y manzana	No. de predios
103012068	9
103012069	10
103012070	28
103012071	28
103012072	26
103012073	21
103012082	13
103012083	18
103012086	24
103012087	24
103012088	24
103012089	19
103012098	5
103012099	32
103012100	32
103012101	31
103012104	20
103012105	14
103012106	31
103012107	24
103012114	24
103012115	32
103012116	32
103012117	32
103012118	17
103015001	1
103015005	13
103015006	17
103015007	31
103015008	40
103015009	30
103015010	35
103015011	31
103015012	29
103015013	32
103015014	33
103015015	29
103015016	39
103015017	30
103015018	33
103015019	35
103015020	27
103015021	19
103015022	20
103015023	12
103015024	32
103015025	40
103015026	18
103015027	16
103015028	26



**Cuadro: III.3.14 ...Continuación**

Clave de región, zona catastral y manzana	No. de predios
103015029	30
103015030	27
103015031	26
103015032	31
103015033	30
103015034	30
103015035	28
103015036	32
103015037	31
103015038	25
103015039	30
103015040	45
103015041	42
103015042	35
103015043	18
103015044	13
103015045	30
103015046	28
103015047	32
103015048	35
103015049	38
103015050	27
103015051	46
103015052	12
103015053	39
103015054	38
103015055	33
103015056	37
103015057	34
103015058	32
103015059	39
103015060	18
103015061	6
103015062	27
103015063	31
103015064	27
103015065	26
103015066	32
103015067	28
103015068	28
103015069	105
103015070	37
103015071	4
103015072	1
103015073	72
103015074	85
103015080	11
103015081	22
103015082	22
103015083	21

**Cuadro: III.3.14 ...Continuación**

Clave de región, zona catastral y manzana	No. de predios
103015084	20
103015085	22
103015086	18
103015087	22
103015088	22
103015089	22
103015091	31
103015092	3
103015093	19
103015094	32
103015100	7
103015101	16
103015102	9
103015103	12
103015104	11
103015105	21
103015106	26
103015107	20
103015108	3
103015109	41
103015110	42
103015111	27
103015112	22
103015113	22
103015114	20
103015115	18
103015116	23
103015117	13
103015118	14
103015119	12
103015120	12
103015121	24
103015122	13
103015123	6
103015124	9
103015125	9
103015126	41
103015127	40
103015128	40
103015129	31
103015130	37
103015131	53
103015132	22
103015133	3
103015134	23
103015135	24
103015136	13
103015137	19
103015138	44
103015139	43

**Cuadro: III.3.14 ...Continuación**

Clave de región, zona catastral y manzana	No. de predios
103015192	44
103015193	22
103015194	28
103015195	22
103015196	44
103015197	44
103015198	44
103015199	44
103015200	44
103015201	56
103015202	56
103015203	16
103015204	16
103015205	56
103015206	10
103015215	20
103015216	40
103015217	40
103015218	35
103015219	18
103015220	20
103015232	19
103015233	30
103015237	76
103015244	38
103015245	37
103015246	23
103015250	16
103015251	32
103015252	42
103015253	42
103015254	2
103015255	4
103015256	7
103015257	14
103015258	22
103015259	28
103015261	14
103015267	39
103015268	39
103015269	31
103015270	9
103015271	8
103015272	13
103015273	14
103015274	16
103015275	32
103015276	42
103015277	42
103015278	42

**Cuadro: III.3.14 ...Continuación**

Clave de región, zona catastral y manzana	No. de predios
103015279	42
103015280	42
103015281	1
103015282	42
103015283	40
103015284	39
103015285	39
103015286	32
103015287	32
103015288	25
103015290	8
103015291	32
103015292	32
103015293	44
103015294	1
103015295	3
103015296	30
103015297	11
103015298	11
103015299	40
103015300	14
103015303	22
103015304	3
103015305	18
103015306	22
103015307	6
103015308	22
103015309	22
103015310	22
103015311	22
103015312	22
103015313	22
103015314	22
103015315	16
103015317	29
103015318	34
103015319	36
103015321	15
103015322	20
103015323	20
103015324	20
103015325	20
103015326	20
103015327	20
103015328	20
103015329	18
103015330	1
103015331	40
103015332	33
103015333	36

**Cuadro: III.3.14 ...Continuación**

Clave de región, zona catastral y manzana	No. de predios
103015334	11
103015335	8
103015336	29
103015337	30
103015338	30
103015339	30
103015340	30
103015341	30
103015342	30
103015343	30
103015344	30
103015345	30
103015346	29
103015347	19
103015351	19
103015352	20
103015353	23
103015354	25
103015355	16
103015356	6
103015357	30
103015358	34
103015359	36
103015360	23
103015361	36
103015362	44
103015363	34
103015364	24
103015365	25
103015366	18
103015367	18
103015368	34
103015369	35
103015370	23
103015371	10
103015372	1
103015373	34
103015374	8
103015375	34
103015380	10
103015384	42
103015385	16
103015386	10
103015387	1
103015388	4
103017001	10
103017002	9
103017003	9
103017004	6
103017005	6

**Cuadro: III.3.14 ...Continuación**

Clave de región, zona catastral y manzana	No. de predios
103017006	6
103017007	11
103017008	5
103017009	6
103017010	7
103017011	4
103017012	7
103017013	5
103017014	6
103017015	6
103017016	5
103017017	4
103017018	8
103017019	2
103017020	2
103017021	1
103017022	4
103017023	7
103017024	5
103017025	6
103017026	4
103017027	8
103017028	7
103017029	6
103017030	5
103017031	6
103017032	5
103017033	1
103017034	9
103017035	6
103017036	6
103017037	9
103017038	4
103017039	5
103017040	5
103017041	8
103017042	10
103017043	6
103017044	6
103017045	10
103017046	5
103017047	6
103017048	6
103017049	5
103017050	6
103017051	9
103017052	8
103017053	3
103017054	5
103017055	12

**Cuadro: III.3.14 ...Continuación**

Clave de región, zona catastral y manzana	No. de predios
103017056	5
103017057	1
103017058	10
103017059	7
103017060	9
103017061	10
103017062	10
103017063	6
103017064	8
103017065	9
103017066	10
103017067	1
103017068	5
103017070	1
103017071	16
103017072	16
103017073	18
103017074	12
103017075	20
103017076	3
103017077	5
103017078	5
103017079	13
103017080	22
103017081	10
103017082	8
103017083	8
103017084	7
103017085	10
103017086	9
103017087	13
103017088	5
103017089	9
103017090	12
103017091	8
103017150	6
103017151	5
103017152	6
103017153	5
103017154	4
103017155	7
103017156	6
103017157	9
103017159	4
103017160	4
103017161	5
103017162	4
103017163	5
103017164	6
103017165	7

**Cuadro: III.3.14 ...Continuación**

Clave de región, zona catastral y manzana	No. de predios
103017166	11
103017167	6
103017168	6
103017169	6
103017170	6
103017171	6
103017172	6
103017173	8
103017174	4
103017175	5
103017176	4
103017177	6
103017178	4
103017179	6
103017180	6
103017181	6
103017182	5
103017183	7
103017184	7
103017185	4
103017186	5
103017187	8
103017188	6
103017189	4
103017190	4
103017191	4
103017192	9
103017193	4
103017194	4
103017195	2
103017196	5
103017197	3
103017198	4
103017199	5
103017200	6
103017201	6
103017202	5
103017203	11
103017204	7
103017205	5
103017206	7
103017207	7
103017208	5
103017209	8
103017210	8
103017211	6
103017212	6
103017213	5
103017214	6
103017215	4

**Cuadro: III.3.14 ...Continuación**

Clave de región, zona catastral y manzana	No. de predios
103017216	8
103017217	7
103017218	4
103017219	5
103017220	7
103017221	7
103017222	7
103017223	5
103017224	7
103017225	5
103017226	5
103017227	9
103017228	5
103017229	5
103017230	9
103017231	5
103017232	8
103017233	10
103017234	8
103017235	6
103017236	4
103017237	6
103017238	7
103017239	2
103017240	2
103017241	2
103017242	3
103017243	3
103017244	3
103017245	5
103017246	2
103017247	2
103017248	6
103017249	2
103017250	4
103017251	5
103017252	8
103017253	7
103017254	6
103017255	5
103017256	5
103017257	5
103017258	4
103017259	6
103017260	4
103017261	4
103017262	4
103017263	5
103017264	4
103017265	4

**Cuadro: III.3.14 ...Continuación**

Clave de región, zona catastral y manzana	No. de predios
103017266	3
103017267	3
103017268	4
103017269	5
103017270	5
103017271	4
103017272	4
103017275	5
103017276	4
103017277	6
103017278	4
103017280	4
103017281	5
103017282	5
103017283	4
103017290	23
103017291	16
103017293	3
103017294	3
103017295	4
103017296	6
103017297	5
103017298	3
103017299	4
103017300	1
103017301	4
103017302	6
103017303	5
103017304	9
103017305	4
103017306	4
103017307	5
103017308	1
103017309	1
103017310	5
103017311	4
103017312	7
103017313	4
103017314	5
103017315	6
103017316	4
103017317	6
103017318	27
103017319	18
103017320	28
103017321	7
103017322	7
103017323	13
103017326	6
103017327	4

**Cuadro: III.3.14 ...Continuación**

Clave de región, zona catastral y manzana	No. de predios
103017328	4
103017329	4
103017330	5
103017331	5
103017332	2
103017333	3
103017334	7
103017335	7
103017336	7
103017337	7
103017338	8
103017339	8
103017340	6
103017341	7
103017342	4
103017343	11
103017344	6
103017345	7
103017346	10
103017347	10
103017348	7
103017349	6
103017350	6
103017351	5
103017352	2
103017353	10
103017354	6
103017355	7
103017356	8
103017357	6
103017359	4
103017360	5
103017361	6
103017362	9
103017363	9
103017364	7
103017365	6
103017366	12
103017367	6
103017368	10
103017369	7
103017370	9
103017371	2
103017372	6
103017373	9
103017374	9
103017375	7
103017378	11
103017379	3
103017380	7

**Cuadro: III.3.14 ...Continuación**

Clave de región, zona catastral y manzana	No. de predios
103017381	6
103017382	4
103017383	9
103017384	8
103017385	8
103017386	5
103017387	4
103017388	10
103017389	6
103017390	9
103017391	9
103017392	14
103017393	18
103017394	18
103017395	14
103017396	8
103017397	7
103017398	9
103017399	7
103017400	9
103017401	11
103017402	8
103017403	6
103017404	5
103017405	7
103017406	6
103017407	13
103017408	12
103017409	13
103017410	34
103017411	20
103017412	31
103017413	27
103017414	24
103017415	24
103017416	21
103017417	17
103017418	20
103017419	14
103018003	34
103018004	7
103018005	4
103018006	7
103018008	8
103018009	15
103018010	17
103018011	6
103018012	8
103018014	15
103018015	31

**Cuadro: III.3.14 ...Continuación**

Clave de región, zona catastral y manzana	No. de predios
103018016	22
103018017	10
103018018	11
103018019	12
103018020	10
103018021	9
103018022	7
103018023	11
103018024	30
103018025	11
103018026	29
103018027	20
103018028	14
103018029	18
103018030	18
103018031	17
103018032	10
103018033	19
103018034	13
103018035	17
103018036	19
103018037	13
103018039	12
103018040	11
103018041	13
103018042	12
103018043	15
103018044	13
103018045	5
103018046	8
103018047	5
103018048	5
103018049	13
103018050	20
103018051	22
103018052	12
103018053	14
103018054	11
103018055	16
103018056	23
103018057	20
103018058	25
103018059	22
103018060	24
103018061	15
103018063	10
103018064	7
103018065	19
103018066	10
103018067	13

**Cuadro: III.3.14 ...Continuación**

Clave de región, zona catastral y manzana	No. de predios
103018068	11
103018069	24
103018070	8
103018071	13
103018072	14
103018073	11
103018075	14
103018076	16
103018077	17
103018078	19
103018079	27
103018080	29
103018081	30
103018082	26
103018083	18
103018084	15
103018085	9
103018086	16
103018087	16
103018088	9
103018089	7
103018090	2
103018100	17
103018101	25
103018102	19
103018103	57
103018104	40
103018105	23
103018106	26
103018107	26
103018108	20
103018109	9
103018110	1
103018111	12
103018112	15
103018113	19
103018120	51
103018121	11
103018122	48
103018123	41
103018124	39
103018125	20
103018126	3
103018127	24
103018128	2
103018129	7
103018130	14
103018131	14
103018132	6
103018578	1

**Cuadro: III.3.14 ...Continuación**

Clave de región, zona catastral y manzana	No. de predios
103030001	13
103030002	22
103030003	10
103030004	4
103030012	1
103030070	1
103060024	1
<b>Total</b>	<b>14,195</b>

FUENTE: H. XII Ayuntamiento de La Paz, Dirección General de Asentamientos Humanos y Obras Públicas, Dirección de Catastro, Coordinación de Modernización Catastral.

1/ Comprende las localidades de Chametla y El Centenario, y las colonias La Fuente, Camino Real y Arcoiris.

OBSERVACIONES:

La información corresponde al 15 de octubre de 2005.

La dependencia no reportó información correspondiente al año 2006.

La información estuvo validada por el C. Arq. Carlos R. Tzompantzi M.

ELABORÓ: Patricia Mijares Ramírez.

**Cuadro: III.3.16**

**Número de predios urbanos existentes por manzana en la región de San Pedro del municipio de La Paz, B.C.Sur, 2005**

Clave de región, zona catastral y manzana	No. de predios
107001001	1
107001002	2
107001003	5
107001004	1
107001006	6
<b>Total</b>	<b>15</b>

FUENTE: H. XII Ayuntamiento de La Paz, Dirección General de Asentamientos Humanos y Obras Públicas, Dirección de Catastro, Coordinación de Modernización Catastral.

OBSERVACIONES:

La información corresponde al 15 de octubre de 2005.

La dependencia no reportó información correspondiente al año 2006.

La información estuvo validada por el C. Arq. Carlos R. Tzompantzi M.

ELABORÓ: Patricia Mijares Ramírez.

**Cuadro: III.3.15**

**Número de predios urbanos existentes por manzana en la región de Las Pocitas del municipio de La Paz, B.C.Sur, 2005**

Clave de región, zona catastral y manzana	No. de predios
108033001	2
108033002	2
108033003	3
108033004	3
108033005	1
108033006	2
108033007	3
108033008	3
108033009	4
108033010	1
108033030	3
108033032	1
108033033	3
108033034	3
108033035	4
108033036	2
108044002	1
108044004	1
108044008	2
108044009	3
108044012	3
<b>Total</b>	<b>50</b>

FUENTE: H. XII Ayuntamiento de La Paz, Dirección General de Asentamientos Humanos y Obras Públicas, Dirección de Catastro, Coordinación de Modernización Catastral.

OBSERVACIONES:

La información corresponde al 15 de octubre de 2005.

La dependencia no reportó información correspondiente al año 2006.

La información estuvo validada por el C. Arq. Carlos R. Tzompantzi M.

ELABORÓ: Patricia Mijares Ramírez.



**Cuadro: III.3.17**  
**Número de predios urbanos**  
**existentes por manzana en la región**  
**de Cuñano del municipio de La Paz,**  
**B.C.Sur, 2005**

Clave de región, zona catastral y manzana	No. de predios
111043001	1
111043002	6
111043003	7
111043004	4
111043005	4
111043006	4
111043007	4
111043008	4
111043009	4
111043010	7
111043011	4
111043012	4
111043013	6
111043014	5
111043015	2
111043016	4
111043017	4
111043018	5
111044001	4
111044002	4
111044003	3
111044004	4
111044005	4
111044006	2
111044007	3
111044008	4
111044009	4
111044010	1
111044011	1
111044012	4
111044013	4
111044014	3
111044015	4
111044016	4
111044017	4
111044018	3
111044019	4
111044020	4
111044021	4
111044022	3
111044023	4
111044024	4
111044025	4
111044026	4
111044027	4
111044028	1

**Cuadro: III.3.17 ...Continuación**

Clave de región, zona catastral y manzana	No. de predios
111044029	3
111044030	4
111044031	4
111044032	4
111044033	4
111044034	4
111045005	1
111045009	2
111045010	1
<b>Total</b>	<b>202</b>

FUENTE: H. XII Ayuntamiento de La Paz,  
 Dirección General de Asentamientos Humanos y  
 Obras Públicas, Dirección de Catastro,  
 Coordinación de Modernización Catastral.

OBSERVACIONES:

La información corresponde al 15 de octubre de  
 2005.

La dependencia no reportó información  
 correspondiente al año 2006.

La información estuvo validada por el C. Arq.  
 Carlos R. Tzompantzi M.

ELABORÓ: Patricia Mijares Ramírez.

**Cuadro: III.3.18**  
**Número de predios urbanos**  
**existentes por manzana en la**  
**región del Pozo de Rodríguez del**  
**municipio de La Paz, B.C.Sur, 2005**

Clave de región, zona catastral y manzana	No. de predios
112007001	9
112007002	10
112007003	11
112007004	12
112007005	13
112007006	12
112007007	11
112007008	11
112007009	11
112007010	11
112007011	12
112007012	12
112007013	12
112007014	11
112007015	11
112007016	11
112007017	11
112007018	11
112007019	11
112007020	10
112007021	10
112007022	10
112007023	10
112007024	9
112007025	10
112007026	9
112007027	9
112007028	9
112007029	9
112007030	9
112007031	9
112007032	8
112007034	8
112007035	7
112007036	8
112007038	8
112007039	7
112007040	7
112007041	7
112007042	8
112007043	9
112007044	7
112007045	7
112007046	7
112007047	7
112007048	7

**Cuadro: III.3.18 ...Continuación**

Clave de región, zona catastral y manzana	No. de predios
112007049	7
112007050	7
112007051	7
112007052	7
112007053	6
112007054	6
112007055	6
112007056	6
112007057	7
112007058	7
112007059	5
112007061	1
112007066	5
112015002	2
112015003	3
112015004	3
112015005	2
112015007	2
112015008	3
112015009	3
112015010	1
112015011	2
112015012	1
112015015	1
<b>Total</b>	<b>538</b>

FUENTE: H. XII Ayuntamiento de La Paz,  
 Dirección General de Asentamientos Humanos y  
 Obras Públicas, Dirección de Catastro,  
 Coordinación de Modernización Catastral.

**OBSERVACIONES:**

La información corresponde al 15 de octubre de  
 2005.

La dependencia no reportó información  
 correspondiente al año 2006.

La información estuvo validada por el C. Arq.  
 Carlos R. Tzompantzi M.

ELABORÓ: Patricia Mijares Ramírez.

**Cuadro: III.3.19**

**Número de predios urbanos existentes por manzana en la región de Santa Rita del municipio de La Paz, B.C.Sur, 2005**

Clave de región, zona catastral y manzana	No. de predios
115030002	1
115030003	1
115030004	1
115030005	8
115030006	4
115030007	1
115030008	4
115030009	4
115030010	2
115030011	1
115030012	1
115030013	1
115030014	1
115030015	6
115030016	1
115030017	4
115030018	1
115030019	1
115038001	4
115038002	1
115038003	2
115038004	6
115038005	10
115038006	10
115038007	1
115038008	9
115038009	3
115038010	4
115038011	2
115038012	1
115038013	1
115038014	1
115038015	5
115038016	7
115038017	9
115038018	2
115038019	3
<b>Total</b>	<b>124</b>

FUENTE: H. XII Ayuntamiento de La Paz, Dirección General de Asentamientos Humanos y Obras Públicas, Dirección de Catastro, Coordinación de Modernización Catastral.

OBSERVACIONES:

La información corresponde al 15 de octubre de 2005.

La dependencia no reportó información correspondiente al año 2006.

La información estuvo validada por el C. Arq. Carlos R. Tzompantzi M.

ELABORÓ: Patricia Mijares Ramírez.

**Cuadro: III.3.20**

**Número de predios urbanos existentes por manzana en la región de Todos Santos del municipio de La Paz, B.C.Sur, 2005**

Clave de región, zona catastral y manzana	No. de predios
601001001	7
601001002	14
601001003	10
601001004	11
601001005	15
601001006	12
601001007	11
601001008	7
601001009	14
601001010	15
601001011	15
601001012	23
601001013	19
601001014	10
601001015	3
601001016	7
601001017	8
601001018	7
601001019	5
601001020	5
601001021	2
601001022	2
601001023	6
601001024	12
601001025	23
601001026	13
601001027	5
601001028	5
601001029	3
601001030	17
601001031	14
601001032	18
601001033	6
601001034	22
601001035	15
601001036	15
601001037	13
601001038	11
601001039	5
601001040	15
601001041	10
601001042	10
601001043	11
601001044	11
601001045	3

**Cuadro: III.3.20 ...Continuación**

Clave de región, zona catastral y manzana	No. de predios
601001046	21
601001047	23
601001048	13
601001049	14
601001050	8
601001051	12
601001052	10
601001053	17
601001054	15
601001055	17
601001056	1
601001057	15
601001058	8
601001059	11
601001060	1
601001062	11
601001063	11
601001064	14
601001065	22
601001066	6
601001070	1
601002001	30
601002002	4
601002003	21
601002004	8
601002007	26
601002008	15
601002009	4
601002010	11
601002011	1
601002012	5
601002013	5
601002015	22
601002016	12
601002017	24
601002018	27
601002019	13
601002020	10
601002021	37
601002022	5
601002023	1
601002024	1
601002025	1
601002026	7
601002027	1
601002028	60
601002029	9
601002031	25
601002032	10
601002034	26

**Cuadro: III.3.20 ...Continuación**

Clave de región, zona catastral y manzana	No. de predios
601002035	34
601002036	12
601002037	1
601002038	11
601002041	1
601002042	3
601002051	56
601002052	20
601002053	22
601002078	1
601003001	15
601003002	5
601003003	9
601003004	9
601003005	4
601003007	1
601003026	1
601003028	1
601004001	1
601004002	9
601004003	30
601004004	10
601004005	7
601004006	4
601004007	13
601004008	11
601004009	16
601004010	18
601004011	1
601004012	3
601004013	3
601004014	4
601004015	7
601004016	11
601004017	17
601004018	14
601004019	34
601004020	4
601004021	6
601004022	9
601004023	1
601004024	2
601004025	3
601004026	16
601004027	18
601004028	17
601004029	14
601004030	1
601004031	1
601004032	1

**Cuadro: III.3.20 ...Continuación**

Clave de región, zona catastral y manzana	No. de predios
601004033	1
601004034	1
601004035	1
601004036	3
601004037	3
601004038	14
601004039	16
601004040	14
601004041	1
601004042	1
601004043	1
601004044	1
601004045	1
601004046	1
601004047	3
601006001	13
601006002	9
601006003	9
601006004	25
601006005	8
601006006	7
601006007	12
601006008	9
601006009	7
601006010	5
601006011	2
601006012	16
601006013	3
601006014	4
601006015	4
601006016	20
601006017	16
601006018	3
601006019	4
601006020	8
601006021	9
601006022	21
601006023	6
601006024	8
601006025	6
601006026	12
601006027	7
601006028	9
601006029	7
601006030	10
601006031	2
601006032	8
601006033	1
601006034	13
601006035	7

**Cuadro: III.3.20 ...Continuación**

Clave de región, zona catastral y manzana	No. de predios
601006036	10
601006037	12
601006038	12
601006039	11
601006040	8
601006041	3
601006042	15
601006043	27
601006044	10
601006045	9
601006046	8
601006047	13
601006048	9
601006049	10
601006050	6
601006051	7
601006052	20
601006053	6
601006054	9
601006056	1
601006057	4
601006058	5
601006059	15
601006060	20
601006061	7
601006062	9
601006063	8
601006064	9
601006065	3
601006066	9
601006067	6
601006068	8
601006069	7
601006070	4
601006075	2
601006080	1
601007001	7
601007002	6
601007003	4
601007004	4
601007005	6
601007006	7
601007007	3
601007008	3
601007009	3
601007010	6
601007011	7
601007012	5
601007013	5
601007014	7

**Cuadro: III.3.20 ...Continuación**

Clave de región, zona catastral y manzana	No. de predios
601007015	18
601007016	7
601007017	12
601007018	10
601007019	7
601007020	9
601007021	13
601007022	3
601007023	3
601007024	17
601008001	11
601008002	16
601008003	4
601008004	9
601008005	10
601008006	11
601008007	7
601008008	4
601008009	1
601008010	4
601008011	7
601008012	20
601008013	12
601008032	1
601020019	1
<b>Total</b>	<b>2,654</b>

FUENTE: H. XII Ayuntamiento de La Paz, Dirección General de Asentamientos Humanos y Obras Públicas, Dirección de Catastro, Coordinación de Modernización Catastral.

OBSERVACIONES:

La información corresponde al 15 de octubre de 2005.

La dependencia no reportó información correspondiente al año 2006.

La información estuvo validada por el C. Arq. Carlos R. Tzompantzi M.

ELABORÓ: Patricia Mijares Ramírez.

**Cuadro: III.3.21**

**Número de predios urbanos existentes por manzana en la región del Pescadero del municipio de La Paz, B.C.Sur, 2005**

Clave de región, zona catastral y manzana	No. de predios
602001001	4
602001003	9
602001004	3
602001006	5
602001007	8
602001008	10
602001009	4
602001010	3
602001011	3
602001012	7
602001013	5
602001014	5
602001015	2
602001016	1
602001017	1
602001018	6
602001019	13
602001021	2
602001022	4
602001023	2
602001025	2
602002001	21
602002002	3
602002003	2
602002004	8
602002005	5
602002006	15
602002007	7
602002008	4
602002009	3
602002010	5
602002011	10
602002012	7
602002013	5
602002015	7
602002017	4
602002018	6
602002019	6
602002020	11
602002021	1
602002022	3
602003002	4
602003003	2
602003004	6
602003005	4

**Cuadro: III.3.21 ...Continuación**

Clave de región, zona catastral y manzana	No. de predios
602003006	5
602003007	4
602003008	2
602003009	5
602003010	7
602003011	2
602003012	1
602003013	1
602003014	8
602003017	2
602003018	6
602003019	3
602003020	7
602003021	4
602003022	4
602003023	4
602003024	12
602003025	13
602003026	10
602003027	8
602003028	8
602003029	15
602003030	6
602003031	2
602003032	7
602003033	3
602003034	2
602003035	2
602003036	3
602003037	12
602003038	14
602003039	12
602003040	5
602003041	7
602003042	10
602003100	1
602007001	4
602007002	6
602007003	7
602007005	4
602007006	1
602007007	4
602007008	3
602007012	4
602007013	3
602007014	4
602007015	1
602010001	1
602010002	7
602010003	9

**Cuadro: III.3.21 ...Continuación**

Clave de región, zona catastral y manzana	No. de predios
602010004	1
602010005	5
602010006	5
602010007	6
602010008	10
602010009	15
602010010	4
602010011	12
602010012	11
602010013	2
602020001	14
602020002	3
602020003	2
602020004	2
602020005	12
602020006	1
<b>Total</b>	<b>628</b>

FUENTE: H. XII Ayuntamiento de La Paz, Dirección General de Asentamientos Humanos y Obras Públicas, Dirección de Catastro, Coordinación de Modernización Catastral.

**OBSERVACIONES:**

La información corresponde al 15 de octubre de 2005.

La dependencia no reportó información correspondiente al año 2006.

La información estuvo validada por el C. Arq. Carlos R. Tzompantzi M.

ELABORÓ: Patricia Mijares Ramirez.

**Cuadro: III.3.22**  
**Número de predios urbanos**  
**existentes por manzana en la**  
**región de Melitón Albáñez del**  
**municipio de La Paz, B.C.Sur,**  
**2005**

Clave de región, zona catastral y manzana	No. de predios
604001001	1
604001002	1
604001012	1
<b>Total</b>	<b>3</b>

FUENTE: H. XII Ayuntamiento de La Paz, Dirección General de Asentamientos Humanos y Obras Públicas, Dirección de Catastro, Coordinación de Modernización Catastral.

**OBSERVACIONES:**

La información corresponde al 15 de octubre de 2005.

La dependencia no reportó información correspondiente al año 2006.

La información estuvo validada por el C. Arq. Carlos R. Tzompantzi M.

ELABORÓ: Patricia Mijares Ramírez.

**Cuadro: III.3.23**  
**Número de predios urbanos**  
**existentes por manzana en la**  
**región de Plutarco Elías Calles**  
**del municipio de La Paz,**  
**B.C.Sur, 2005**

Clave de región, zona catastral y manzana	No. de predios
605001007	1
605002003	1
605002010	1
605007001	1
605007003	2
605007006	2
605007007	1
605007008	2
605007009	10
605007010	2
605007011	2
605007014	1
605007015	4
605007016	1
605007017	1
605007020	1
605007021	1
605007022	1
605007024	1
<b>Total</b>	<b>36</b>

FUENTE: H. XII Ayuntamiento de La Paz, Dirección General de Asentamientos Humanos y Obras Públicas, Dirección de Catastro, Coordinación de Modernización Catastral.

**OBSERVACIONES:**

La información corresponde al 15 de octubre de 2005.

La dependencia no reportó información correspondiente al año 2006.

La información estuvo validada por el C. Arq. Carlos R. Tzompantzi M.

ELABORÓ: Patricia Mijares Ramírez.



**Cuadro: III.3.24**  
**Número de predios urbanos**  
**existentes por manzana en la**  
**región de San Antonio del**  
**municipio de La Paz, B.C.Sur,**  
**2005**

Clave de región, zona catastral y manzana	No. de predios
801001001	3
801001002	5
801001003	3
801001004	3
801001005	7
801001006	3
801001007	6
801001008	9
801001009	1
801001010	3
801001011	5
801001012	6
801001013	2
801001016	7
801001017	1
801001018	3
801001019	5
801001020	2
801001021	1
801001022	4
801001023	1
801001024	6
801001025	4
801001026	3
801001027	3
801001028	1
801001029	2
801001030	7
801001031	2
801001032	2
801001033	3
801001034	2
801001035	2
801001036	12
801001037	4
801001038	2
801001039	6
801001040	4
801001042	5
801001043	3
801001044	9
801001045	2
801001046	1
801001047	6
801001048	1

**Cuadro: III.3.24 ...Continuación**

Clave de región, zona catastral y manzana	No. de predios
801001049	2
801001050	2
801001051	3
801001052	5
801001053	2
801001054	3
801002002	2
801002003	2
801002004	6
801002005	5
801002006	2
801002007	3
801002009	3
801002010	1
801002011	2
801002012	3
801002013	7
801002014	2
801002015	3
801003002	2
801003003	2
801003004	2
801003005	3
801003006	2
801003007	7
801003008	3
801003009	4
801082003	1
<b>Total</b>	<b>256</b>

FUENTE: H. XII Ayuntamiento de La Paz, Dirección General de Asentamientos Humanos y Obras Públicas, Dirección de Catastro, Coordinación de Modernización Catastral.

OBSERVACIONES:

La información corresponde al 15 de octubre de 2005.

La dependencia no reportó información correspondiente al año 2006.

La información estuvo validada por el C. Arq. Carlos R. Tzompantzi M.

ELABORÓ: Patricia Mijares Ramírez.

**Cuadro: III.3.25**  
**Número de predios urbanos existentes por manzana en la región de San Bartolo del municipio de La Paz, B.C.Sur, 2005**

Clave de región, zona catastral y manzana	No. de predios
802001001	4
802001002	4
802001003	10
802001004	6
802001005	6
802001006	7
802001007	8
802001008	12
802001009	6
802001010	9
802001011	6
802001012	11
802001013	4
802001014	6
802001015	3
802001016	1
802001017	2
802001018	3
<b>Total</b>	<b>108</b>

FUENTE: H. XII Ayuntamiento de La Paz, Dirección General de Asentamientos Humanos y Obras Públicas, Dirección de Catastro, Coordinación de Modernización Catastral.

OBSERVACIONES:

La información corresponde al 15 de octubre de 2005.

La dependencia no reportó información correspondiente al año 2006.

La información estuvo validada por el C. Arq. Carlos R. Tzompantzi M.

ELABORÓ: Patricia Mijares Ramírez.

**Cuadro: III.3.26**  
**Número de predios urbanos existentes por manzana en la región de Los Barriles del municipio de La Paz, B.C.Sur, 2005**

Clave de región, zona catastral y manzana	No. de predios
803001007	7
803001009	1
803001014	7
803001015	11
803001016	6
803001017	4
803001018	2
803001019	2
803001040	35
803001041	10
803001051	9
803001052	18
803001053	18
803001054	23
803002020	12
803002021	12
803002022	11
803002023	6
803002024	2
803003003	2
803003004	3
803003020	16
803004029	1
803004030	25
803004039	12
803004040	2
803004041	14
803004042	6
803004043	11
803004044	17
803004055	2
803005010	14
803005011	6
803005012	19
803005013	1
803005014	6
803005015	4
803005016	4
803005017	2
803005018	4
<b>Total</b>	<b>367</b>

FUENTE: H. XII Ayuntamiento de La Paz, Dirección General de Asentamientos Humanos y Obras Públicas, Dirección de Catastro, Coordinación de Modernización Catastral.

OBSERVACIONES:

La información corresponde al 15 de octubre de 2005.

La dependencia no reportó información correspondiente al año 2006.

La información estuvo validada por el C. Arq. Carlos R. Tzompantzi M.

ELABORÓ: Patricia Mijares Ramírez.

**Cuadro: III.3.27**  
**Número de predios urbanos existentes por manzana en la región de El Triunfo del municipio de La Paz, B.C.Sur, 2005**

Clave de región, zona catastral y manzana	No. de predios
804001001	23
804001002	4
804001003	12
804001004	6
804001005	3
804001006	1
804001007	3
804001008	11
804001009	10
804001010	4
804001012	1
804001013	1
804001014	10
804001015	13
804001016	11
804001017	3
804001018	19
804001019	1
804001020	4
804001021	2
804001022	14
804001023	2
804001024	6
804001026	4
804001027	4
804001028	7
804001029	4
804001030	11
804001031	8
804001032	4
804002001	3
804002002	2
804002003	4
804002004	4
804002005	5
804002006	5
804002007	5
<b>Total</b>	<b>234</b>

FUENTE: H. XII Ayuntamiento de La Paz, Dirección General de Asentamientos Humanos y Obras Públicas, Dirección de Catastro, Coordinación de Modernización Catastral.

OBSERVACIONES:

La información corresponde al 15 de octubre de 2005.

La dependencia no reportó información correspondiente al año 2006.

La información estuvo validada por el C. Arq. Carlos R. Tzompantzi M.

ELABORÓ: Patricia Mijares Ramírez.

**Cuadro: III.3.28**  
**Número de predios urbanos existentes por manzana en la región de San Juan de Los Planes del municipio de La Paz, B.C.Sur, 2005**

Clave de región, zona catastral y manzana	No. de predios
805001001	6
805001002	2
805001003	9
805001005	10
805001006	13
805001007	13
805001008	12
805001009	8
805001010	14
805001011	18
805001012	13
805001014	19
805001015	10
805001016	5
805001026	6
805001027	2
805001028	12
805001029	15
805001030	4
805001035	11
805001036	10
805001050	14
805001051	4
805001052	11
805001053	11
805001054	14
805001055	14
805001056	14
805001057	14
805001058	1
805004004	1
805004005	1
805004017	1
805004019	2
805004021	2
805020002	1
805020004	2
805020006	5
805020007	3
805020008	1
805020009	3
805020011	1
805020012	1
805036001	4
805036002	2
805036003	1
805036004	2

**Cuadro: III.3.28 ...Continuación**

Clave de región, zona catastral y manzana	No. de predios
805036005	2
805036006	2
805036007	5
805036008	6
805036009	9
805036010	5
<b>Total</b>	<b>371</b>

FUENTE: H. XII Ayuntamiento de La Paz, Dirección General de Asentamientos Humanos y Obras Públicas, Dirección de Catastro, Coordinación de Modernización Catastral.

OBSERVACIONES:

La información corresponde al 15 de octubre de 2005.

La dependencia no reportó información correspondiente al año 2006.

La información estuvo validada por el C. Arq. Carlos R. Tzompantzi M.

ELABORÓ: Patricia Mijares Ramírez.

**Cuadro: III.3.29**

**Número de predios urbanos existentes por manzana en la región de El Rosario del municipio de La Paz, B.C.Sur, 2005**

Clave de región, zona catastral y manzana	No. de predios
808001001	4
808001002	6
<b>Total</b>	<b>10</b>

FUENTE: H. XII Ayuntamiento de La Paz, Dirección General de Asentamientos Humanos y Obras Públicas, Dirección de Catastro, Coordinación de Modernización Catastral.

OBSERVACIONES:

La información corresponde al 15 de octubre de 2005.

La dependencia no reportó información correspondiente al año 2006.

La información estuvo validada por el C. Arq. Carlos R. Tzompantzi M.

ELABORÓ: Patricia Mijares Ramírez.

**Cuadro: III.3.30**

**Número de predios urbanos existentes por manzana en la región de El Carrizal del municipio de La Paz, B.C.Sur, 2005**

Clave de región, zona catastral y manzana	No. de predios
807001002	1
807001004	1
807001006	1
807001007	1
807001009	4
807001010	2
807001011	2
807001012	3
807001016	2
807001020	1
<b>Total</b>	<b>18</b>

FUENTE: H. XII Ayuntamiento de La Paz, Dirección General de Asentamientos Humanos y Obras Públicas, Dirección de Catastro, Coordinación de Modernización Catastral.

OBSERVACIONES:

La información corresponde al 15 de octubre de 2005.

La dependencia no reportó información correspondiente al año 2006.

La información estuvo validada por el C. Arq. Carlos R. Tzompantzi M.

ELABORÓ: Patricia Mijares Ramírez.

**Cuadro: III.3.31**

**Número de predios urbanos existentes por manzana en la región de Álvaro Obregón del municipio de La Paz, B.C.Sur, 2005**

Clave de región, zona catastral y manzana	No. de predios
809002002	3
809002003	1
809002004	1
809002005	1
809002006	3
809002007	5
809002008	1
809002009	1
809002010	1
809002012	1
809002015	1
<b>Total</b>	<b>19</b>

FUENTE: H. XII Ayuntamiento de La Paz, Dirección General de Asentamientos Humanos y Obras Públicas, Dirección de Catastro, Coordinación de Modernización Catastral.

OBSERVACIONES:

La información corresponde al 15 de octubre de 2005.

La dependencia no reportó información correspondiente al año 2006.

La información estuvo validada por el C. Arq. Carlos R. Tzompantzi M.

ELABORÓ: Patricia Mijares Ramírez.

**Cuadro: III.3.32**

**Número de predios urbanos existentes por manzana en la región de El Sargento del municipio de La Paz, B.C.Sur, 2005**

Clave de región, zona catastral y manzana	No. de predios
813001001	4
813001002	2
813001003	10
813001004	12
813001005	6
813001006	4
813001007	3
813001008	1
813001009	6
813001010	4
813001011	4
813001012	11
813001013	1
813001014	10
813001016	3
813001017	6
813001018	2
813001020	5
813001021	5
813001022	1
813001023	5
813001024	1
813001025	2
813001026	3
813001027	2
813001028	9
813001029	11
813001030	5
813001031	1
813001032	12
813001033	5
813001034	11
813001035	4
813001036	8
813001038	7
813001039	3
813001040	3
813001041	7
813002009	5
813003001	5
813003002	5
813003003	6
813003004	3
813003005	6
813003006	3
813003007	3
813003008	3
813003009	7
813003010	10
813003011	1

**Cuadro: III.3.32 ...Continuación**

Clave de región, zona catastral y manzana	No. de predios
813003013	1
813005001	3
813005002	2
813005003	5
813005004	6
813005005	9
813005006	6
813005007	1
813005008	2
<b>Total</b>	<b>291</b>

FUENTE: H. XII Ayuntamiento de La Paz, Dirección General de Asentamientos Humanos y Obras Públicas, Dirección de Catastro, Coordinación de Modernización Catastral.

OBSERVACIONES:

La información corresponde al 15 de octubre de 2005.

La dependencia no reportó información correspondiente al año 2006.

La información estuvo validada por el C. Arq. Carlos R. Tzompantzi M.

ELABORÓ: Patricia Mijares Ramírez.

**Cuadro: III.3.33**  
**Número de predios urbanos**  
**existentes por manzana en la**  
**región de Punta Pescadero**  
**del municipio de La Paz,**  
**B.C.Sur, 2005**

Clave de región, zona catastral y manzana	No. de predios
814001002	5
814001004	6
814005003	1
814005004	20
814005005	3
814012001	32
814012002	12
814012003	4
814012004	5
814012005	17
814012006	21
814012007	13
814012008	7
814012009	39
814012010	38
814012011	40
814012012	7
814012013	7
814012014	1
814012015	9
814012016	17
814012017	1
<b>Total</b>	<b>305</b>

FUENTE: H. XII Ayuntamiento de La Paz, Dirección General de Asentamientos Humanos y Obras Públicas, Dirección de Catastro, Coordinación de Modernización Catastral.

OBSERVACIONES:

La información corresponde al 15 de octubre de 2005. La dependencia no reportó información correspondiente al año 2006.

La información estuvo validada por el C. Arq. Carlos R. Tzompantzi M.

ELABORÓ: Patricia Mijares Ramírez.

**Cuadro: III.3.34**

**Actividades realizadas por el Departamento Técnico y Construcción de la Dirección de Obras Públicas en el municipio de La Paz, B.C.Sur, 2006**

Actividades	Enero	Febrero	Marzo	Abril	Mayo	Junio
Obras realizadas por personal de campo	6	4	3	2	0	1
Presupuestos realizados	23	9	1	2	1	0
Propuesta de inversión HÁBITAT 2006 <sup>1/</sup>	16	16	0	0	0	0
Obras realizadas con recursos propios 2006	2	9	4	0	0	0
Obras en proceso con programa FAISM <sup>1/</sup>	2	0	0	0	0	0
Obras en proceso con programa FORTAMUN	9	0	0	0	1	1
Expedientes técnicos realizados	0	0	21	0	0	0
Obras realizadas con programa del 2% sobre nómina	0	0	0	0	0	0

**Cuadro: III.3.34**

**...Continuación**

Actividades	Julio	Agosto	Septiembre	Octubre	Noviembre	Diciembre
Obras realizadas por personal de campo	4	3	2	5	5	4
Presupuestos realizados	0	1	0	56	2	0
Propuesta de inversión HÁBITAT 2006 <sup>1/</sup>	0	0	0	21	21	21
Obras realizadas con recursos propios 2006	2	2	2	14	14	9
Obras en proceso con programa FAISM <sup>1/</sup>	0	0	0	14	14	9
Obras en proceso con programa FORTAMUN	0	0	0	0	0	0
Expedientes técnicos realizados	0	0	0	31	36	0
Obras realizadas con programa del 2% sobre nómina	0	0	0	21	5	0

FUENTE: XII Ayuntamiento de La Paz, Dirección General de Asentamientos Humanos y Obras Públicas, Dirección de Obras Públicas, Departamento Técnico y Construcción.

<sup>1/</sup> No son datos acumulables en el año.

**OBSERVACIONES:**

Las obras realizadas por *personal de campo* incluyen: Construcciones nuevas, rezanamiento, aplicación de pintura, reparaciones, continuación de trabajos pendientes, ampliaciones, demoliciones, rehabilitaciones y terminación de obras; las obras incluidas en los *presupuestos realizados* son: remodelación, compra de plantas, terminación de obras, continuación de obras, construcciones nuevas, rehabilitaciones, adecuaciones, ampliaciones, aplicación de pintura, nuevos proyectos y contratación de mano de obra; las obras incluidas en la *Propuesta de inversión HÁBITAT 2006* incluye: construcciones nuevas, rehabilitación, terminación y continuación de obras; las *obras realizadas con recursos propios 2006* incluye: rehabilitación, terminación de obras, construcciones nuevas, remodelación, acondicionamiento de áreas, continuación de obras y proyectos; las *obras en proceso con programa FAISM* incluyen: construcciones nuevas, continuación de obras, rehabilitación, terminación de obras, contratación de mano de obra y remodelación; las *obras en proceso con el programa FORTAMUN* incluyen: terminación de obras, remodelación y acondicionamiento; las *obras contempladas en los expedientes técnicos* incluyen: ampliación, rehabilitación y construcción nueva de obras; finalmente para las *obras realizadas con programa del 2% sobre nómina* incluye: construcciones nuevas y rehabilitación de obras.

La información estuvo validada por el C. Ing. Marco Antonio Corona Cervera y Lic. Azolem Saldaña Moyrón.

ELABORÓ: Patricia Mijares Ramírez.

**Cuadro: III.3.35**

**Actividades realizadas por el Departamento de Licencias de Construcción de la Dirección de Obras Públicas en el municipio de La Paz, B.C.Sur, 2006**

Actividad	Enero	Febrero	Marzo	Abril	Mayo	Junio	Julio	Agosto	Septiembre	Octubre	Noviembre	Diciembre	Total acumulado
Solicitud de licencias recibidas	498	333	307	247	364	403	386	507	267	369	490	494	<b>4,665</b>
Licencias de construcción autorizadas	460	285	268	257	323	393	371	405	206	372	519	464	<b>4,323</b>
Licencias de urbanización autorizadas	0	0	0	2	2	4	0	0	0	0	1	0	<b>9</b>
Citatorios por construir sin licencia	184	183	249	149	209	195	96	158	161	174	208	84	<b>2,050</b>
Clausura por construir sin autorización	29	14	11	7	44	16	3	5	38	24	37	4	<b>232</b>
Terminación de obra con licencia	367	154	154	133	171	233	175	453	146	201	489	404	<b>3,080</b>
Personas atendidas por diversas problemáticas o asesorías	90	80	148	115	184	244	169	118	207	205	209	60	<b>1,829</b>
Reunión de la comisión de admisión de directores responsables de obra	0	4	3	2	3	1	0	1	1	4	2	0	<b>21</b>
Reunión del comité para la protección de la imagen urbana del municipio de La Paz	0	0	1	1	1	0	1	0	0	1	0	0	<b>5</b>
Cursos de capacitación para personal técnico y administrativo	1	1	0	0	1	0	0	1	1	1	0	0	<b>6</b>
Seminario de actualización profesional para directores responsables de obra	0	1	0	0	0	0	0	0	0	1	0	1	<b>3</b>
No. de directores responsables de obra registrados	0	10	25	6	3	2	1	0	0	1	1	1	<b>50</b>
No. de directores responsables de obra certificados registrados	0	3	13	5	0	3	0	3	1	2	0	0	<b>30</b>
No. de corresponsables de obra registrados	0	0	3	5	3	1	0	0	0	1	1	1	<b>15</b>

FUENTE: XII Ayuntamiento de La Paz, Dirección General de Asentamientos Humanos y Obras Públicas, Departamento de Licencias de Construcción.  
La información estuvo validada por el C. Ing. Eduardo Domingo Rondero Higuera.  
ELABORO: Patricia Mijares Ramirez.



**Cuadro: III.3.36**

**Reporte mensual de ingresos registrados por el Departamento de Licencias de Construcción de la Dirección de Obras Públicas en el municipio de La Paz, B.C.Sur, 2006**

Mes	Pago de derechos	Retención a terceros	Sanción	30% Adicional	Forma oficial	Total de percepción
Enero	302,490.09	49,771.08	31,800.28	90,746.64	570.00	<b>475,378.09</b>
Febrero	1,175,251.62	178,554.88	30,172.00	352,575.00	896.00	<b>1,737,449.50</b>
Marzo	526,427.81	76,216.90	23,980.67	157,927.78	994.00	<b>785,547.16</b>
Abril	502,797.76	76,938.54	28,791.51	150,838.97	776.00	<b>760,142.78</b>
Mayo	627,777.24	97,313.33	30,759.20	188,332.77	872.00	<b>945,054.54</b>
Junio	788,235.38	124,582.73	49,739.54	236,470.07	1,048.00	<b>1,200,075.72</b>
Julio	646,302.93	101,688.40	36,317.26	193,890.50	798.00	<b>978,997.09</b>
Agosto	1,162,188.82	180,306.96	45,086.15	348,656.25	778.00	<b>1,737,016.18</b>
Septiembre	404,972.80	63,606.30	22,460.21	121,491.47	610.00	<b>613,140.78</b>
Octubre	482,680.01	73,813.11	18,841.26	144,803.44	888.00	<b>721,025.82</b>
Noviembre	823,948.27	125,091.44	14,593.66	247,187.06	778.00	<b>1,211,598.43</b>
Diciembre	472,579.14	71,858.01	12,072.38	141,773.36	608.00	<b>698,890.89</b>
<b>Total</b>	<b>7,915,651.87</b>	<b>1,219,741.68</b>	<b>344,614.12</b>	<b>2,374,693.31</b>	<b>9,616.00</b>	<b>11,864,316.98</b>

FUENTE: XII Ayuntamiento de La Paz, Dirección General de Asentamientos Humanos y Obras Públicas, Departamento de Licencias de Construcción.

La información estuvo validada por el C. Ing. Eduardo Domingo Rondero Higuera.

ELABORÓ: Patricia Mijares Ramírez.

**Cuadro: III.3.37**

**Número de operaciones, capital e importe por sección, registradas en el Registro Público de la Propiedad y el Comercio, 2006**

Mes	Sección					
	Primera			Segunda		
	Número de operaciones	Capital (pesos)	Importe (pesos)	Número de operaciones	Capital (pesos)	Importe (pesos)
Enero	476	191,406,440.97	812,663.85	190	28,858,000.00	116,820.41
Febrero	1,809	219,534,388.47	1,247,259.26	510	132,593,000.00	394,663.11
Marzo	654	206,404,000.00	948,924.45	391	113,174,500.00	298,178.45
Abril	807	338,752,200.00	1,289,300.48	287	173,397,017.00	390,392.00
Mayo	977	349,810,261.55	1,365,722.23	349	96,710,695.17	255,524.60
Junio	1,161	1,174,821,907.06	2,173,427.77	545	98,914,400.00	325,209.59
Julio	2,175	142,956,856.00	985,596.93	288	107,759,607.00	257,543.17
Agosto	365	17,018,341,422.00	321,665.29	424	84,772,940.17	277,214.94
Septiembre	1,035	428,855,833.54	1,530,717.31	627	199,067,490.64	494,019.48
Octubre	1,539	330,979,016.31	1,482,426.36	703	166,366,938.53	591,329.26
Noviembre	837	598,565,462.35	1,757,578.92	449	1,281,651,831.07	1,312,805.77
Diciembre	2,277	230,563,722.63	1,124,252.51	670	152,410,694.98	487,262.17
<b>Total</b>	<b>14,112</b>	<b>21,230,991,510.88</b>	<b>15,039,535.36</b>	<b>5,433</b>	<b>2,635,677,114.56</b>	<b>5,200,962.95</b>

**Cuadro: III.3.37**

**...Continuación**

Mes	Sección					
	Tercera			Comercio		
	Número de operaciones	Capital (pesos)	Importe (pesos)	Número de operaciones	Capital (pesos)	Importe (pesos)
Enero	6	300,000.00	3,094.71	80	8,629,000.00	83,911.92
Febrero	3	30,000.00	4,180.42	105	58,770,026.69	196,655.75
Marzo	10	69,297,500.00	119,152.16	132	10,130,000.00	297,098.82
Abril	6	627,000.00	6,750.32	69	11,262,000.00	80,025.31
Mayo	6	9,418,400.00	21,288.40	53	2,778,000.00	43,927.81
Junio	0	0.00	0.00	67	20,197,000.00	110,329.00
Julio	35	3,646,423.00	54,149.23	122	9,271,200.00	101,892.79
Agosto	0	0.00	0.00	464	7,504,500.00	127,944.16
Septiembre	3	98,000.00	1,151.75	85	13,570,000.00	100,875.26
Octubre	1	463,000.00	2,012.92	609	22,206,500.00	310,495.68
Noviembre	7	386,720.00	3,008.56	191	1,994,000.00	127,126.63
Diciembre	1	428,000.00	1,899.17	72	2,138,000.00	58,081.56
<b>Total</b>	<b>78</b>	<b>84,695,043.00</b>	<b>216,687.64</b>	<b>2,049</b>	<b>168,450,226.69</b>	<b>1,638,364.69</b>

**Cuadro: III.3.37**

**...Continuación**

Mes	Sección					
	Certificaciones			Total		
	Número de operaciones	Capital (pesos)	Importe (pesos)	Número de operaciones	Capital (pesos)	Importe (pesos)
Enero	973	0.00	329,944.90	1,725	229,193,440.97	1,346,435.79
Febrero	952	0.00	295,485.72	3,379	410,927,415.16	2,138,244.26
Marzo	1,339	0.00	431,008.72	2,526	399,006,000.00	2,094,362.60
Abril	1,206	0.00	394,408.48	2,375	524,038,217.00	2,160,876.59
Mayo	1,429	0.00	434,174.91	2,814	458,717,356.72	2,120,637.95
Junio	1,395	0.00	432,256.08	3,168	1,293,933,307.06	3,041,222.44
Julio	1,782	0.00	546,313.53	4,402	263,634,086.00	1,945,495.65
Agosto	1,465	0.00	218,887.82	2,718	17,110,618,862.17	945,712.21
Septiembre	1,289	0.00	399,453.15	3,039	641,591,324.18	2,526,216.95
Octubre	1,238	0.00	404,444.55	4,090	520,015,454.84	2,790,708.77
Noviembre	1,659	0.00	479,713.83	3,143	1,882,598,013.42	3,680,233.71
Diciembre	932	0.00	284,791.19	3,952	385,540,417.61	1,956,286.60
<b>Total</b>	<b>15,659</b>	<b>0.00</b>	<b>4,650,882.88</b>	<b>37,331</b>	<b>24,119,813,895.13</b>	<b>26,746,433.52</b>

FUENTE: H. XII Ayuntamiento de La Paz, Secretaría General, Dirección del Registro Público de la Propiedad y del Comercio.  
La información estuvo validada por el Lic. Luis Alberto Rodríguez Elizalde.  
ELABORÓ: Liliana Bareño Villa.

# Glosario



## ECONÓMICOS

### Dirección de Ingresos

**Aportaciones federales y estatales para obras de beneficio social:** Recursos transferidos por el gobierno federal o estatal para la realización de obras.

**Aprovechamientos diversos:** Son los ingresos que se perciben por funciones de derecho público, que al suscribir convenios con particulares para proporcionar servicios tales como vigilancia comercial.

**Aprovechamientos:** Son los ingresos que percibe el municipio por funciones de derecho público distintos de las contribuciones.

**Derechos por licencias de permisos para espectáculos:** Es el ingreso que se obtiene por el concepto de pago de derechos por anuncio en la vía pública a todo medio de publicidad que proporcione información, orientación e identifique un servicio profesional, marca, producto, o establecimientos con fines de bienes o servicios y que estén diseñados primordialmente para este propósito.

**Derechos por alineamientos, números oficiales y medición de terrenos:** Ingresos obtenidos por concepto de autorización de alineamiento de predios sobre vía pública y otorgar la expedición de número oficial.

**Derechos por ocupación de vía pública y otros bienes:** Son aquellos ingresos por la autorización o permisos para que los particulares realicen actividades comerciales o de cualquier otra índole de manera provisional en la vía pública.

**Derechos por expedición de certificados de vecindad y morada conyugal:** Son los ingresos obtenidos por la expedición de documentos relacionados con la residencia o morada conyugal.

**Derechos por expedición de certificaciones, copias, legalización y firmas:** Son los ingresos generados por la expedición de documentos que obren en los archivos municipales o bien de aquellos relacionados con hechos ocurridos ante la autoridad.

**Derechos por registro de licencias, revalidación y permisos de giros comerciales:** Son los ingresos que se obtienen de las personas físicas o morales que explotan giros o actividades comerciales, industriales y de servicios, por la inscripción en el padrón fiscal y la obtención de licencias para operar.

**Derechos por servicios catastrales:** Ingresos generados por la prestación de servicios, que se otorgan en base a los registros o padrones de los bienes inmuebles, a cargo del catastro.

**Derechos por recolección de basura:** Es el ingreso que obtiene el municipio por la prestación de servicios por recolección de basura a los establecimientos comerciales, industriales, hoteles, restaurantes, hospitales privados, oficinas administrativas o de prestación de servicios. Los sujetos de estos derechos efectúan el pago en base a la frecuencia de recolección que necesiten y al volumen que generen de basura, teniendo la obligación de celebrar convenio con la Tesorería General Municipal, a través de la Dirección de Servicios Públicos Municipales.

**Derechos por servicios de inspección municipal:** Es el ingreso que se obtiene por el servicio de inspección municipal, causados por los trabajos que se deriven de cualquier acto de inspección que se realicen en el municipio a solicitud expresa hecha a cualquier dependencia municipal por cualquier persona física o persona moral que lo solicite y/o cuando la autoridad municipal lo dicte conveniente.

**Derechos por servicios en el Rastro Municipal:** Son aquellos ingresos que se obtienen por el uso de los servicios de rastro municipal, que incluyen maquinaria, matanza, inspección sanitaria, frigoríficos y traslado de animales sacrificados.

**Derechos por servicios de seguridad y tránsito:** Son todos aquellos ingresos obtenidos por la prestación de servicios relacionados con el registro, identificación y control de los vehículos que circulan

en el municipio de La Paz, incluyendo la obtención de placas de identificación vehicular. Así como, aquellos prestados por servicios extraordinarios de seguridad pública que solicitan las personas físicas o morales para eventos especiales.

**Derechos por servicios del Registro Civil:** Es el ingreso generado por los servicios que otorga el registro civil, institución de carácter público y de interés social, por medio de la cual el estado inscribe y da publicidad a los actos constitutivos o modificativos del estado civil de las personas.

**Derechos por servicios del Registro Público de la Propiedad y del Comercio:** Ingresos obtenidos por servicios de la institución registral derivados de la función asignada de hacer constar de acuerdo a la Ley, fehacientemente la veracidad de los actos jurídicos celebrados por los interesados y tenerlos a disposición para conocimiento de terceros, en lo referente a transmisión de la propiedad y todos los actos jurídicos que se relacionan con ella.

**Derechos por servicios funerarios y panteones:** Son aquellos ingresos generados por el otorgamiento de derechos a perpetuidad del terreno que se ocupe en los panteones municipales; así como, la prestación de servicios funerarios diversos.

**Derechos:** Están contruidos por las aportaciones que se deben hacer en pago por el uso o aprovechamiento de los bienes de dominio público o la contraprestación de un servicio del municipio en sus funciones de derecho público.

**Donaciones:** Ingresos obtenidos del conjunto de bienes pecuniarios que son transmisibles a sus herederos o legatarios al morir una persona.

**Fondos de aportaciones federales:** Recursos que la federación transfiere a la hacienda pública municipal condicionando su gasto a la consecución y cumplimiento de los objetivos que para cada aportación establece la Ley de Coordinación Fiscal.

**Gasto de ejecución impuesto predial:** Cuando los causantes no cumplan oportunamente sus obligaciones fiscales se iniciará en su contra el procedimiento administrativo de ejecución de acuerdo con lo establecido por la Ley de Hacienda Municipal en vigor. Los gastos que origine el procedimiento se harán efectivos en la tesorería Municipal.

**Impuesto predial:** Es la contribución que grava la propiedad inmobiliaria a los poseedores o tenedores de bienes inmuebles en el municipio de La Paz (suelo y construcción)

**Impuesto sobre adquisiciones de bienes inmuebles (ISABI):** Es una obligación tributaria a cargo de las personas físicas o morales que adquieren inmuebles que consistan en el suelo y las construcciones adheridas a él.

**Impuesto sobre diversiones y espectáculos públicos:** Es una contribución a cargo de personas físicas o morales que perciban ingresos por la realización de actividades tales como. Explotación de billares, boliches, mesas de dominó, etc. Así como, cualquier otra actividad que pretenda proporcionar diversión al público.

**Impuesto:** Las prestaciones en dinero o en especie que fije la Ley de Hacienda, con carácter general y obligatorio a cargo de los contribuyentes destinados a cubrir los gastos públicos y demás obligaciones a cargo del Ayuntamiento de La Paz.

**Ingresos extraordinarios:** Los que se originen de los organismos descentralizados, desconcentrados, de participación municipal, así como ingresos derivados de los convenios de colaboración administrativa con entidades federativas.

**Instituciones bancarios y/o financiamiento:** Son ingresos obtenidos por saldos en cuentas bancarias; así como, por los intereses cobrados derivados del pago de contribuciones en parcialidades.

**Multas:** Ingresos obtenidos por sanciones, que se deriven del incumplimiento a los diferentes ordenamientos legales.

**Productos diversos:** Ingresos captados por la venta de planos de los centros de población del municipio de La Paz y servicio de fotocopiado.

**Productos por almacenaje de vehículos en corralón:** Es el ingreso que se percibe de los propietarios de los vehículos de todo tipo que sean almacenados en los terrenos o corralones de depósito del municipio.

**Productos por estacionamiento municipal:** Cuotas causadas por la recepción, guarda y devolución de vehículos de propulsión automotriz en el estacionamiento público propiedad del municipio.

**Productos por ocupación de locales, corrales, almacenes y mercados:** Ingresos obtenidos por la venta de piso en locales concesionados en los mercados municipales.

**Productos por venta de papel para copias del Registro Civil:** Es el ingreso obtenido por la venta de papel para copias de acta de registro civil.

**Productos por venta de solares propiedad del municipio y expedición de títulos de propiedad:** Son aquellos ingresos obtenidos por la venta de terrenos de propiedad municipal.

**Productos por venta o explotación de bienes muebles e inmuebles:** Son ingresos que se perciben por la venta o explotación cuando el municipio actúa no asumiendo su posición de autoridad sino como particular, tal es el caso de bienes muebles o inmuebles, el arrendamiento o explotación de espacios públicos o bienes muebles, o de un servicio como el uso de rastro, la inversión de capitales, la venta de basura, la venta de bienes mostrencos o mobiliario de oficina que previamente ha sido dado de baja.

**Productos:** Son los ingresos que obtiene el municipio por concepto de los servicios que presta en sus funciones de derecho privado.

**Recargos:** La falta de pago oportuno de créditos fiscales, dentro del término o plazo establecido por la ley de hacienda municipal, originará recargos, los que se pagarán de acuerdo al porcentaje que fije anualmente la Ley de Ingresos Municipales.

**Reintegros de pagos indebidos:** Son los ingresos que percibe el municipio provenientes de reintegros o devoluciones originados por responsabilidades del personal.

**Subsidios federales y estatales:** Son los recursos aportados por la federación o los gobiernos de los estados para apoyar a los municipios en el cumplimiento de sus obligaciones financieras y legales, o para incrementar su patrimonio.

**Subsidios:** Son los recursos aportados por la federación o los gobiernos de los estados para apoyar a los municipios en el cumplimiento de sus obligaciones financieras y legales, o para incrementar su patrimonio.

## Dirección de Egresos

**Alimentación de personas:** Asignaciones destinadas a la adquisición de productos alimenticios y bebidas de cualquier naturaleza, en estado natural o empaquetados. Incluye servicio de agua y hielo.

**Amortización de la deuda pública:** Asignaciones destinadas a cubrir la amortización del capital, derivadas de los diversos créditos o financiamiento colocados a plazo de un año o más en instituciones nacionales, privadas y mixtas de crédito y otros acreditantes, pagaderos en el interior del país, en moneda nacional.

**Apoyos a servicios asistenciales:** Asignaciones destinadas a cubrir los servicios de asistencia o de salud que el ayuntamiento otorga en dinero o en especie a la población en general, con la finalidad de contribuir a su mejoramiento y desarrollo, incluye servicios tales como: ayuda de maternidad, matrimonio,

viudez y orfandad; gastos de entierro, campañas de vacunación masiva y prevención de la salud, ayuda a indigentes y a campesinos, etc.

**Arrendamiento de edificios, locales y terrenos:** Asignaciones destinadas a cubrir el alquiler de toda clase de inmuebles y terrenos, que las unidades administrativas de la administración pública municipal requieran.

**Arrendamiento de maquinaria y equipo:** Asignaciones destinadas a cubrir el importe del alquiler de toda clase de maquinaria y equipo que las unidades administrativas de la administración pública municipal requieran, tales como: fotocopiadoras, equipo de computación, etc.

**Arrendamiento de vehículos:** Asignaciones destinadas a cubrir el importe del alquiler de toda clase de vehículos, que las unidades administrativas de la administración pública municipal requieran en el desempeño de sus funciones oficiales. Incluye el pago de operadores o cualquier otro gasto adicional que se genere por la utilización de este servicio.

**Artículos deportivos:** Asignaciones destinadas a la adquisición de todo tipo de artículos deportivos tales como: balones, redes, trofeos, raquetas, guantes, uniformes, etc.

**Asesorías:** Asignaciones destinadas a cubrir el pago de honorarios y compensaciones por concepto de asesorías de todo tipo que las unidades administrativas de la administración pública municipal contraten tales como: jurídicas, contables, etc.

**Bienes artísticos y culturales:** Asignaciones destinadas a la adquisición de toda clase de objetos artísticos y culturales, tales como: pinturas, esculturas, cuadros, colecciones diversas, ediciones históricas, equipos musicales para banda y orquestas, y en general, todos los que constituyan acervo patrimonial artístico, cultural para el municipio.

**Bienes muebles e inmuebles:** Agrupa las asignaciones destinadas a la adquisición de toda clase de bienes muebles e inmuebles que las unidades administrativas de la administración pública municipal, requieren para el desempeño de sus actividades. Incluye en mobiliario y equipo propio para la administración; toda clase de maquinaria y equipo de producción así como las refacciones, accesorios y herramientas indispensables a su funcionamiento y adquisición de inmuebles.

**Combustibles:** Asignaciones destinadas a la adquisición de toda clase de combustibles en estado líquido, gaseoso, crudos o refinados, tales como: petróleo, gas natural, gasolina, turbosina, gasavión, tractolina, etc. Requeridos para el funcionamiento de vehículos, aparatos, equipo y maquinaria en general.

**De maquinaria, vehículos y equipo:** Asignaciones destinadas a cubrir el costo de los servicios de mantenimiento y conservación de la maquinaria, vehículos y equipo propiedad o al servicio de las unidades administrativas de la administración pública municipal, tales como: tractores, pala mecánica, dragas, fertilizantes, vehículos, embarcaciones, aeronaves, etc., cuando se efectúen por cuenta de terceros.

**De mobiliario y equipo:** Asignaciones destinadas a cubrir el costo de los servicios de mantenimiento y conservación de toda clase de mobiliario y equipo de administración, propiedad o al servicio de las unidades administrativas de la administración pública municipal, y que se efectúen por cuenta de terceros, tales como los que se realizan a: maquinas de escribir, calculadoras, fotocopiadoras, equipo de computación, etc.

**Deuda pública:** Agrupa las asignaciones destinadas a cubrir obligaciones del ayuntamiento por concepto de su deuda pública de la contratación de empréstitos, concertados a plazo de un año o más, autorizados o ratificados por el H. Congreso local. Incluye la amortización y los gastos y comisiones de la deuda pública. Incluye también los adeudos de los ejercicios y comisiones de la deuda pública. Incluye también los adeudos de ejercicios fiscales anteriores por concepto de: servicios personales, destinados de servicios personales y, por devolución de ingresos percibidos indebidamente.



**Equipo auxiliar de transporte:** Asignaciones destinadas a la adquisición y equipo auxiliar de transporte usados para maniobrar en puertos y aeropuertos, almacenes, patios de recepción, y despachos; tales como: ascensores, grúas para remolcar vehículos, montacargas, remolques de plataformas, etc.

**Equipo de administración:** Asignaciones destinadas a la adquisición de equipos propios para el desarrollo de las actividades en oficinas e instalaciones de la administración pública municipal. Tales como: maquinas de escribir, sumar, calcular y registrar, equipo de aire acondicionado, calentadores, refrigeradores, estufas, fotocopiadoras, aspiradoras, enceradoras, grabadoras, radios, televisores, dictáfonos, microfilmadoras, etc.

**Equipo instrumental medico:** Asignaciones destinadas a la adquisición de equipos utilizados en hospitales, unidades sanitarias, consultorios, servicios veterinarios, y en los laboratorios auxiliares de las ciencias médicas tales como: rayos x, máquinas esterilizadoras, sillas dentales, mesas operatorias, incubadoras, microscopios, y toda clase de aparatos necesarios para equipar salas de rehabilitación, de emergencias, de hospitalización y de operación médica.

**Equipo educacional y recreativo:** Asignaciones destinadas a la adquisición de equipos educacionales y recreativos tales como: equipos y aparatos audiovisuales, aparatos de gimnasia, pesas, carruseles, proyectores y cámaras fotográficas, etc.

**Espectáculos culturales:** Asignaciones destinadas a la celebración de actos de esta índole, tales como: conciertos, exposiciones y toda clase de eventos culturales incluyendo los referentes a festivales escolares.

**Estructuras y manufacturas:** Asignaciones destinadas a la adquisición de toda clase de estructuras y manufacturas que se utilizan en la construcción, reconstrucción, ampliación, adaptación, mejora, conservación y mantenimiento de toda clase de muebles e inmuebles; tales como: postes, torres, ventanas, herrajes, puertas, cristales, tanques, lavabos, regaderas, inodoros, tuberías y otro tipo de accesorios para los mismos fines.

**Estudios e investigaciones:** Asignaciones destinadas a cubrir el pago de honorarios por concepto de estudios e investigaciones de toda índole que se contraten con terceras personas para su aplicación en las actividades competencia de cada unidad administrativa de la administración pública municipal, y diferentes a los estudios de preinversión para las obras públicas. Dichos estudios e investigaciones pueden ser de carácter socioeconómico, científico, jurídico, etc.

**Fletes, maniobras y almacenaje:** Asignaciones destinadas a cubrir el costo de los servicios de traslado y maniobra de embarque y desembarque de toda clase de objetos, artículos, materiales, etc. Que los requieran así como los gastos de almacenaje.

**Fomento al deporte:** Asignaciones destinadas a estimular el deporte, ya sea mediante compra de equipos o trofeos, o bien por medio de auxilios en numeraciones e instituciones particulares u oficiales que las practiquen.

**Gastos de propaganda:** asignaciones destinadas a cubrir el costo de los servicios de promoción, publicidad, y difusión en los diversos medios de información.

**Gastos de recepción y de orden social:** Asignaciones destinadas a cubrir los gastos que se originen con motivo de recepciones y actos oficiales, gastos de atención a invitados y visitantes distinguidos al municipio, así como: para la celebración de actos conmemorativos y de orden social y otros gastos, tales como adquisición de ofrendas florales y luctuosas para las ceremonias patrióticas y oficiales.

**Gastos menores:** Asignaciones de poca cuantía destinadas a las oficinas de las unidades administrativas de la administración pública para atender algunas urgencias inherentes a sus funciones.

**Herramienta y refacciones mayores:** Asignaciones destinadas a adquisición de herramientas eléctricas y neumáticas, y máquinas-herramientas tales como: rectificadoras, capilladoras, mortajadoras, sierras, taladros, martillos eléctricos, ensambladoras, fresadoras, encuadernadoras, etc. Así como, a la adquisición de refacciones y accesorios mayores de uso diverso.

**Impresiones y publicaciones oficiales:** Asignaciones destinadas a cubrir el costo de las impresiones y publicaciones oficiales que requieren las unidades administrativas de la administración pública municipal.

**Impuestos y derechos:** Asignaciones destinadas a cubrir toda clase de impuestos, derechos, etc., tales como: impuestos por importación, gastos de escrituración, legalización de exhortos notariales, diligencias judiciales, derechos y gastos de navegación, así como derechos de verificación y multas, conforme a lo dispuesto por las leyes y disposiciones específicas en las materias de que se trate.

**Intereses de la deuda pública:** Asignaciones destinadas a cubrir el pago de intereses derivados de los diversos créditos o financiamientos colocados a plazo de un año o más en instituciones nacionales, privadas y mixtas de créditos y otros acreditantes, pagaderos en el interior del país, en moneda nacional.

**Intereses, descuentos y otros servicios bancarios:** Asignaciones destinadas a cubrir el pago de servicios financieros, tales como: situaciones y traslado de fondos de erario, el pago de intereses por adeudo, descuentos e intereses devengados con motivo de colocación de empréstitos, certificaciones u otras obligaciones a cargo de la tesorería municipal, siempre y cuando no sean a plazo mayor de un año y no sea necesario la aprobación o ratificación del H. Congreso local.

**Lubricantes y aditivos:** Asignaciones destinadas a la compra de toda clase de grasas y lubricantes, tales como: lubricantes sólidos y sintéticos, aceites ligeros y pesados, aditivos, etc.

**Maquinaria y equipo agropecuario, industrial y de construcción:** Asignaciones destinadas a la adquisición de maquinaria y equipo utilizados en las actividades agropecuarias, tales como: tractores agrícolas, cosechadoras, segadoras, incubadoras, trilladoras, fertilizadoras, bombas de riego, desgranadoras, equipo de riego, fumigadoras, rotuladoras, etc. Maquinaria y equipo industrial que requieren las unidades administrativas de la administración pública municipal.

**Maquinaria y equipo de telecomunicaciones, eléctrico y electrónico:** Asignaciones destinadas a la adquisición de equipos y aparatos de comunicaciones y telecomunicaciones tales como: microondas, transmisores, receptores, equipo de teles, de radar, de radio – navegación de vidiotape, amplificadores, equipos telefónicos y telegráficos. Maquinaria y equipo eléctrico y electrónico, tales como: generadores de energía, plantas motogeneradoras de energía eléctrica, transformadores, reguladores, equipo electrónico, modular, probadores, tableros de transferencias, equipos de computación para el procesamiento electrónico de datos tales como: computadoras, minicomputadoras, microcomputadoras y equipo periférico en general.

**Maquinaria y equipo diverso:** Asignaciones destinadas a la adquisición de cualquier otro tipo de maquinaria y equipo no incluidos o especificados en los conceptos y partidas del presente capítulo.

**Material complementario:** Asignaciones destinadas a la adquisición de materiales de cualquier naturaleza para el acondicionamiento de las obras públicas y bienes inmuebles que se requieran, tales como: alfombras, pisos, persianas, etc. Distintos a los clasificados en Materiales de construcción, Estructuras y manufacturas y Material eléctrico.

**Material de oficina:** Asignaciones destinadas a cubrir la adquisición de materiales y artículos diversos, propios para el uso de las oficinas, tales como: papelería en general, útiles de escritorio y dibujo, de correspondencia y archivo, formas, libretas, tintas, limpiatipos, blocks y otros productos similares.

**Material didáctico:** Asignaciones destinadas a cubrir la adquisición de toda clase de artículos y materiales utilizados en cualquier actividad educativa, tales como: libros, revistas, periódicos, mapas, planos, publicaciones, material audiovisual, y en general todo tipo de material propio para la enseñanza que se requiere en las oficinas, escuelas, talleres, bibliotecas, etc.

**Material eléctrico:** Asignaciones destinadas a la adquisición de todo tipo de material eléctrico, tales como: cables, interruptores, tubos fluorescentes, focos, aislantes, electrodos, alambres, lámparas, efectos que requieran las líneas de transmisión telegráficas, telefónicas, y de telecomunicaciones sean aéreas, subterráneas o submarinas, igualmente para la adquisición de efectos necesarios en las instalaciones radiofónicas.

**Materiales de construcción:** Asignaciones destinadas a la adquisición de materiales utilizados en la construcción, reconstrucción, ampliación, adaptación, mejora, conservación y mantenimiento de todo tipo de muebles, tales como: cemento, ladrillo, yesos, varilla, cal, arena, tabique, madera, clavos, taquetes, pinturas y barnices, etc.

**Material de limpieza:** Asignaciones destinadas a cubrir adquisiciones de materiales, artículos y enseres para aseo, limpieza e higiene, tales como. Escobas, jergas, detergentes, jabones, desodorantes, papel sanitario y de jardines como: palas, rastrillos, arañas, tijeras y otros similares.

**Materiales y útiles de impresión:** Asignaciones destinadas a la adquisición de materiales y efectos utilizados en la impresión, reproducción y encuadernación, tales como: papel xerox, fijadores, tintas, pastas, papel de computadoras, cassettes y disquetes.

**Materiales y productos químicos y de laboratorio:** Asignaciones destinadas a la adquisición de toda clase de sustancias químicas tales como: reactivos, ácidos, éteres, fluoruros, fosfatos, nitratos, oxido alquino, etc. La adquisición de medicinas y productos farmacéuticos de aplicación humana o animal, tales como: vacunas, drogas, medicina de patente, medicamentos, sueros, plasma, oxígeno, etc. En esta partida se incluye también la adquisición de toda clase de materiales y suministro de investigación, fotográficos, cinematográficos, etc.

**Materiales y suministros:** Agrupa las asignaciones destinadas a la adquisición de toda clase de insumos requeridos por las unidades administrativas de la administración pública municipal, para el desempeño de sus actividades administrativas y productivas. Incluye materiales de administración, productos para alimentación; materias primas y materiales para la producción y la construcción; productos químicos farmacéuticos y de laboratorio; combustibles y lubricantes y, en general, todo tipo de suministros para la realización de los programas públicos.

**Mobiliario:** Asignaciones destinadas a la adquisición de todo tipo de bienes muebles que para el desempeño de sus funciones requieren las unidades administrativas de la administración pública municipal. Comprende bienes tales como: escritorios, sillas, sillones, anaqueles, archiveros, libreros, mesas, pupitres, etc.

**Obras públicas:** Agrupa las asignaciones destinadas a la creación de la infraestructura física necesaria para el desarrollo mediante la realización de obras públicas que contribuyen a la formación bruta de capital del municipio. Incluye todo tipo de adquisiciones necesarias para la construcción, instalación, ampliación, rehabilitación, etc. Así como para los estudios de preinversión de obras públicas, las cuales están diferenciadas en obras públicas por contrato y obras públicas por administración.

**Pasajes:** Asignaciones destinadas a cubrir el costo de transportación dentro o fuera del país, por cualquiera de los medios usuales, de funcionarios y servidores públicos de la administración pública, cuando el desempeño de sus labores o comisiones lo requieran y según los tabuladores aprobados para el caso. Incluye el costo de pasajes de sus familiares, en los términos y disposiciones legales relativas.

**Refacciones, accesorios y herramientas menores:** Asignaciones destinadas a la adquisición de refacciones, accesorios y herramientas auxiliares de trabajo necesarias para el funcionamiento de las instalaciones administrativas, operativa o productiva de las unidades administrativas de la administración pública municipal. Se entenderán como tales: las que reúnan las siguientes características: su período de duración igual o menor al del ejercicio fiscal; relativo bajo costo unitario y dificultad para el control de inventarios, excluye refacciones, accesorios y herramientas de las partidas de Equipo e instrumental medico y Herramienta y refacciones mayores.

**Ropa, vestuario y equipos:** Asignaciones destinadas a la adquisición de toda clase de ropa elaborada y sus accesorios: camisas, pantalones, trajes, calzado, todo tipo de uniformes y sus accesorios: insignias, distintivos, emblemas, banderas, banderines y todo tipo de blancos; batas, colchas, sábanas, fundas, almohadas, toallas, cobertores, colchones, colchonetas, etc. Así como la adquisición de equipos de protección personal.

**Seguros:** Asignaciones destinadas a cubrir las primas por concepto de seguros contra robos, incendios, y demás riesgos y contingentes a que puedan estar sujetos los materiales, bienes muebles e inmuebles y todo tipo de valores propiedad o al servicio de las unidades administrativas de la administración pública municipal.

**Servicio de energía eléctrica:** Asignaciones destinadas a cubrir el importe del consumo de energía eléctrica, requerida por las unidades administrativas de la administración pública municipal, para su funcionamiento; incluye el alumbrado público.

**Servicio postal y telegráfico:** Asignaciones destinadas a cubrir el pago del servicio postal, telegráfico nacional e internacional que utilicen las unidades administrativas de la administración pública municipal en el desempeño de sus funciones oficiales.

**Servicio telefónico:** Asignaciones destinadas a cubrir el pago del servicio telefónico nacional e internacional que utilicen las unidades administrativas de la administración pública municipal en el desempeño de sus funciones oficiales.

**Servicios de higiene, fumigación y limpieza:** Asignaciones destinadas a cubrir los gastos por servicio de lavandería, limpieza, desinfección, higiene y fumigación, de las instalaciones administrativas y de servicios públicos municipales, tales como el rastro y los mercados, bajo la administración pública municipal.

**Servicios generales:** Agrupa las asignaciones destinadas a cubrir el costo de todo tipo de servicios indispensables para el funcionamiento de las unidades administrativas de la administración pública municipal y que se contraten a particulares o instituciones del sector público. Incluye servicios básicos tales como: postal, telegráfico, telefónico y energía; alquileres; asesorías estudios e investigación; comercial y bancario; mantenimiento; conservación e instalación; de difusión e información; así como otros servicios oficiales y especiales, para el desempeño de actividades vinculadas con la funciones públicas.

**Subsidios a organizaciones oficiales:** Asignaciones corrientes destinadas a organismos oficiales, con el propósito de hacer complementarias las labores que éstos desarrollan en el ámbito del municipio.

**Subsidios a organizaciones privadas:** Asignaciones corrientes destinadas a organismos privados, con el propósito de hacer complementarias las labores que éstos desarrollan en el ámbito del municipio.

**Terrenos:** Asignaciones destinadas a la adquisición de terrenos y predios para los usos propios de que requieren las unidades administrativas de la administración pública municipal.

**Transferencias:** Agrupa las asignaciones en dinero o en especie, que el ayuntamiento destina a través de subsidios y aportaciones, a organismos y empresas de los sectores público, privado y social. Incluye dos conceptos básicos considerados como gasto corriente o de consumo y las aportaciones, consideradas como gasto de capital.

**Utensilios para servicio de alimentación:** Asignaciones destinadas a la adquisición de todo tipo de utensilios que se requieren para proporcionar este servicio, tales como vajillas, cubiertos, baterías de cocina, etc.

**Vehículos y equipo terrestre:** Asignaciones destinadas a la adquisición de toda clase de vehículos y equipo terrestre, motorizados y no motorizados, para el transporte de personas y carga, tales como: automóviles, autobuses, camiones, camionetas, tracto-camiones, ambulancias, carros para bomberos, motocicletas, bicicletas, remolques, etc.

**Viáticos:** Asignaciones destinadas a cubrir a funcionarios y servidores públicos de la administración pública municipal, los gastos por alimentación y hospedaje cuando el desempeño de sus labores y comisiones dentro o fuera del país pero en lugares distintos de su adscripción lo requieran.

## Coordinación de Zona Federal Marítimo Terrestre

**Acuerdos de destino:** Es el acto administrativo por medio del cual, la autoridad competente faculta a un órgano administrativo gubernamental, ya sea federal, estatal o municipal, para utilizar bienes del estado a fin de que los usen en el servicio de las atribuciones que la ley les otorga. Por conducto de esta figura, es que actualmente se autorizan ocupaciones para instalaciones petroleras, termoeléctricas, y núcleo eléctricas; se autoriza la ocupación para instalaciones navales y portuarias, así como la constitución de recintos portuarios.

**Concesiones con título vigente:** Acto administrativo del poder público a través del cual el estado (concedente) otorga a los particulares (concesionarios) el derecho de usa, aprovechar o explotar un bien propiedad de la nación, por un término de 3, 5, 10, y hasta 15 años, prorrogables a la fecha de vencimiento.

**Concesiones en trámite de extinción:** Son aquellos títulos de concesión que por renuncia o fallecimiento del titular están en proceso de extinguirse en espera de la resolución administrativa por parte de la Dirección General de Zona Federal Marítimo Terrestre y Ambientes Costeros.

**Concesiones en trámite de prórroga:** Son aquellas concesiones que su plazo de vigencia concluyó y se encuentran en espera de la resolución administrativa de prórroga por parte de la Dirección General de Zona Federal Marítimo Terrestre y Ambientes Costeros. El titular de una concesión gozará de un plazo de cinco años, previo al vencimiento de la concesión, para solicitar la prórroga correspondiente.

**Usuarios irregulares:** Son aquellos usuarios ocupantes de la zona federal que no cuentan con un título de concesión, y hacen un uso o aprovechamiento de la Zona Federal Marítimo Terrestre.

## Coordinación de Informática

**Acceso a internet:** Servicio proveído normalmente por TELMEX el cual nos permite conectarnos a internet.

**Agregación de secciones:** Agregar nuevas secciones en la página web.

**Capacitación para el uso del sistema:** Consiste en una plática con el usuario del sistema en donde se le da instrucciones paso por paso de cómo se va a realizar la captura, una consulta o la elaboración de un reporte, así como la corrección de un error de captura.

**Creación de manuales:** Para cada pantalla que integra al sistema se explica el funcionamiento de cada botón, que información debe de capturar y una explicación de los reportes que conforman al sistema para su posterior uso.

**Creación de módulos:** Conjunto de funciones diseñadas para realizar un fin común, que podrá interactuar entre las bases de datos y el usuario del sistema. Ese conjunto podrá ser usado para captura de información, consulta de un dato o para visualización de información.

**Creación de reportes:** Se identifican las tablas que van a intervenir para la realización de un reporte, el cual se integra de cuatro partes que son: encabezado, detalle, resumen, y pie de página. Se colocan los campos a imprimir, se centra y se coloca el tipo de letra, así como el tamaño.

**Creación de tablas:** Cada campo identificado se agrupa en una tabla en donde se almacenará la información, para acceder a ese dato es necesario crear un campo llave para realizar una búsqueda exacta.

**Diagrama de navegación:** Estructura de la página web.

**Dispositivos de comunicación:** Son equipos que brindan los servicios de comunicación entre varias computadoras, estos dispositivos pueden ser HUB, Switch, Router, Bridge, etc.

**Extensión telefónica:** Aparato telefónico conectado al conmutador para brindar los servicios de voz.

**Gabinete:** Unidad central de procesamiento de datos.

**Hoja de estilo:** Definición del estilo y formato de texto en un archivo.

**HUB:** Dispositivo de comunicación el cual al llegar una transmisión la trasmite a todos los puertos con que cuenta (8, 16, 24, 32, etc.).

**LAN:** Local Área Network, red de área local, instalación de red que esta definida por un límite físico, por ejemplo, el edificio municipal.

**Links agregados a sitios externos:** Ligas a sitios de internet que son externos.

**Mantenimiento a módulos:** Consiste en programar nuevas validaciones, añadir una consulta, un nuevo campo de captura, una etiqueta informativa o un cambio total en la presentación del formato en la pantalla

**Mantenimiento a reportes:** Consiste en añadir un nuevo campo a un reporte o la creación de un nuevo reporte.

**Mantenimiento a tablas:** Consiste en añadir un nuevo campo, crear nuevas vistas, nuevas laves primarias, nuevas relaciones con otras entidades o nuevas tablas con sus respectivos campos.

**Mantenimiento preventivo:** *Software:* Este consiste en actualizaciones vía internet a todos los sistemas operativos y antivirus, eliminación de archivos temporales cookies de internet, revisión superficie de disco duro e instalación de descompresores de archivos. *Hardware:* Limpieza total: Consiste en desarmar todo el equipo incluyendo el tablado, monitor, gabinete y todo sus componentes (unidad 3 ½, , Cd. Rom, etc.) en algunos casos desmontar tarjeta principal.

**Nodos conectados:** Roseta donde se encuentra conectado un dispositivo a la red LAN.

**Redes inalámbricas:** Son redes LAN o MAN interconectadas de manera inalámbrica por medio de radio frecuencia, el municipio interconecta la red LAN del palacio municipal con la red LAN de Transito Municipal.

**Rediseño interno:** Todo lo que tiene que ver con el cambio de tablas, encabezados, botones, y secciones internas.

**ROUTER:** Dispositivo de comunicación que interconecta una red LAN a internet.

**Creación de scripts:** Desarrollo de código para formularios.

**Servidores:** Equipos con características especiales para poder compartir archivos, dispositivos en una red LAN o MAN.

**Servidores:** Equipos con características especiales para poder compartir archivos y dispositivos en una red LAN o MAN.

**Soporte técnico:** Área de trabajo destinada al mantenimiento correctivo y preventivo de los equipos de cómputo.

**SWITCH:** Dispositivo de comunicación el cual al llegar una transmisión verifica a que puerto va dirigida y solamente la trasmite a dicho puerto.

**Trabajo con imágenes:** Optimización, mejoramiento, reestructuración de imágenes.

**Template:** Estructura de diseño de una página web.

## Dirección de Fomento Económico y Medio Ambiente

**Campaña de limpieza:** Son jornadas coordinadas con instituciones ya sea gubernamentales o no gubernamentales en las playas, colonias, parques y jardines del municipio.

**Capacitación ambiental:** Son las pláticas emprendidas por el departamento de educación ambiental a las escuelas, colonias y comunidades del municipio, con el fin de fomentar el cuidado del entorno.

**Derrama económica del sector turístico:** Cantidad de pesos o divisas que se generan a partir de la prestación de los servicios turísticos y/o superestructura turística.

**Dictamen:** Documento dirigido a la autoridad competente, que establece las recomendaciones ambientales, factibles de ejecutar por el denunciado.

**Eventos turísticos:** Acontecimiento llevado a cabo con el propósito de enriquecer o fomentar la actividad turística en un sitio en particular.

**Flujo de turistas:** Cantidad de turistas que se encuentran en un destino y requieren de servicios para satisfacer sus necesidades.

**Oferta turística:** Cantidad de bienes y servicios turísticos puestos en el mercado en un tiempo y lugar determinado. Esta se constituye por la cantidad de atractivos turísticos que ofrece la plaza de mercado receptora.

**Opinión técnica:** Conforme a las atribuciones que les otorga a los municipios el artículo 8 fracción XIV de la Ley General del Equilibrio Ecológico y la Protección al Ambiente (LGEEPA), estos pueden extender sus comentarios en materia ambiental, a proyectos de manifestaciones de impacto ambiental que se den en territorio de su competencia, a petición de las autoridades federales y estatales.

**Promoción ambiental:** Son las acciones emprendidas en materia de difusión ambiental en los temas reducción, reciclado y rehúso de los materiales, así como el cuidado del entorno.

**Reporte técnico:** Son informes y disposiciones que emite la Dirección de Fomento Económico y Medio Ambiente a petición de solicitantes por cambios de flora y fauna existentes en sus propiedades, apegado a derecho ambiental.

**Solicitudes autorizadas:** Son las personas que han sido seleccionadas para ser apoyadas con el crédito del Fondo Municipal de Apoyo a Proyectos Productivos.

**Solicitudes de apoyo al Fondo Municipal de Apoyo a Proyectos Productivos (FOMAPP):** Son el número de personas que llenan la solicitud de apoyo para acceder a los recursos de este fondo.

**Solicitudes recibidas:** Número total de personas que solicitan apoyo crediticio al Fondo Municipal de Apoyo a Proyectos Productivos.

## Rastro Frigorífico

**Rendimiento:** En canal, se refiere a los kilos de carne y hueso que pesa el bovino o porcino en canal con respecto al peso de la res viva o en pie.

## Coordinación de Mercados Municipales

**Giro comercial:** Definición de que tipo de negocio expende al público en general.

**Ingresos:** Recaudación por el pago de piso de cada locatario.

**Mercado público:** Lugar o local, sea o no propiedad municipal, donde concurre una diversidad de comerciantes y consumidores en libre competencia, cuya oferta y demanda se refiere principalmente a artículos referentes al giro, dando prioridad a los artículos de primera necesidad.

## Adquisiciones y Servicios

**Consumo de gasolina:** Cantidad de gasolina consumida en las áreas o dependencias del H. Ayuntamiento.

**Impresiones oficiales:** Cantidad de formas y formatos impresos en la Imprenta del H. Ayuntamiento para su utilización en las Dependencias Municipales.

**Licitaciones:** Proceso de adquisición de bienes y/o servicios a través de convocatoria pública o por invitación a cuando menos 3 proveedores.

**Servicios:** Sumatoria de los trabajos efectuados por las brigadas de la Dirección de Adquisiciones y Servicios en las oficinas municipales. Comprenden trabajos de carpintería, electricidad, plomería, herrería, mantenimiento a máquinas de escribir, mantenimiento a aparatos de aire acondicionado y otros que se realizan con escasa frecuencia.

## Recursos Humanos

**Altas a la CURP:** Indica la cantidad de altas registradas para la expedición de la Clave Única de Registro de la Población.

**Altas de personal:** Indica la cantidad de altas a la nómina municipal.

**Avisos de alta ante ISSSTE:** Indica la cantidad de altas de trabajadores municipales ante el Instituto de Seguridad y Servicios Sociales de los Trabajadores del Estado.

**Avisos de baja ante ISSSTE:** Indica la cantidad de bajas de trabajadores municipales ante el Instituto de Seguridad y Servicios Sociales de los Trabajadores del Estado.

**Baja de personal:** Indica la cantidad de bajas de la nómina municipal.

**Cambios de ramos ante nóminas:** Indica la cantidad de cambios de ramos de los trabajadores municipales.

**Constancia de PCP:** Indica la cantidad de constancias de Préstamos a Corto Plazo elaboradas.

**Constancias de aportación al SAR:** Indica la cantidad de constancias del Sistema de Ahorro para el Retiro elaboradas.

**Constancias de crédito FOVISSSTE:** Indica la cantidad de constancias de crédito de Fondo de la Vivienda elaboradas.

**Constancias de no adeudo crédito FOVISSSTE:** Indica la cantidad de constancias de no adeudo de crédito de Fondo de la Vivienda elaboradas.

**Constancias de no adeudo PCP:** Indica la cantidad de constancias de no adeudo de Préstamos a Corto Plazo elaboradas.

**Constancias de pensionados y jubilados:** Indica la cantidad de constancias de pensionados y jubilados elaboradas.

**Constancias de percepciones:** Indica la cantidad de constancias de percepciones elaboradas.

**Constancias de sueldo:** Indica la cantidad de constancias de sueldo elaboradas.



**Correcciones de CURP ante nóminas:** Indica la cantidad de correcciones de la Clave Única de Registro de la Población de trabajadores municipales.

**Correcciones de nombre ante nóminas:** Indica la cantidad de correcciones de nombre de trabajadores municipales.

**Correcciones de NSS ante nóminas:** Indica la cantidad de correcciones del Número de Seguridad Social de trabajadores municipales.

**Correcciones de RFC ante ISSSTE:** Indica la cantidad de correcciones del Registro Federal de Contribuyentes de trabajadores municipales ante el Instituto de Seguridad y Servicios Sociales de los Trabajadores del Estado.

**Correcciones de RFC ante nóminas:** Indica la cantidad de correcciones de Registro Federal de Contribuyentes de trabajadores municipales.

**Credenciales para servicio médico:** Se refiere a la cantidad de credenciales expedidas de trabajadores municipales para servicio médico particular.

**Créditos autorizados por FONACOT:** Indica la cantidad de créditos autorizados a trabajadores municipales ante el Fondo de Fomento y Garantía para el Consumo de los Trabajadores.

**Hojas de servicios:** Indica la cantidad de hojas de servicio elaboradas.

**Inasistencias laborales:** Indica el número de inasistencias de los trabajadores.

**Licencias médicas:** Indica la cantidad de permisos por incapacidad médica.

**Modificaciones a la CURP:** Indica la cantidad de modificaciones de datos para la expedición de la Clave Única de Registro de la Población.

**Modificaciones de sueldo ante ISSSTE:** Indica la cantidad de modificaciones de sueldo de trabajadores municipales ante el Instituto de Seguridad y Servicios Sociales de los Trabajadores del Estado.

**Movimientos de plazas especiales:** Se refiere a la cantidad de trabajadores que ingresa a las plazas especiales para su jubilación.

**Movimientos de sueldo:** Indica la cantidad de cambios de sueldo de los trabajadores municipales.

**Pago de sueldo a empleados de pensión humanitaria:** Se refiere a la cantidad de personas que se les paga por pensión humanitaria a domicilio.

**Permisos económicos:** Indica la cantidad de permisos por derecho del trabajador sindicalizado.

**Recategorizaciones:** Indica la cantidad de cambios de categoría de los trabajadores municipales.

**Retardos injustificados:** Indica la cantidad de retardos injustificados de los trabajadores.

**Solicitudes de crédito FONACOT:** Indica la cantidad de solicitudes registradas por trabajadores municipales ante el Fondo de Fomento y Garantía para el Consumo de los Trabajadores.

**Solicitudes de lentes para empleados:** Se refiere a la cantidad de trabajadores beneficiados por el programa de lentes.

**Solicitudes para crédito FOVISSSTE:** Indica la cantidad de solicitudes para crédito de vivienda ante Fondo de la Vivienda.

**Trámite de préstamos ante ISSSTE:** Indica la cantidad de trámites para préstamos económicos a trabajadores municipales ante el Instituto de Seguridad y Servicios Sociales de los Trabajadores del Estado.

## Contraloría

**Archivo:** Resolución mediante la cual se concluye un expediente por no contar con los elementos suficientes para sancionar o absolver de responsabilidades administrativas.

**Asesoría:** Apoyo sobre algún tema específico a ciudadanos y persona de las dependencias municipales.

**Auditoría:** Revisión, análisis y examen de las operaciones efectuadas por las entidades municipales en el cumplimiento de sus atribuciones.

**Denuncia ciudadana:** Acto mediante el cual se pone en conocimiento de la Contraloría Municipal conductas irregulares de los servidores públicos municipales.

**Denuncia derivada de auditoría:** Acto mediante el cual se pone en conocimiento del departamento jurídico de la Contraloría Municipal de irregularidades derivadas de auditorías realizadas por los departamentos de auditoría y control de obras de ese órgano de control municipal.

**Fiscalización:** Es un proceso sistematizado de orientación, corrección y apoyo para prevenir irregularidades.

**Petición ciudadana:** Opinión por parte del ciudadano para mejorar la prestación de los servicios municipales.

**Procedimiento Administrativo:** Conjunto de formalidades a que esta sujeto el órgano de control municipal que conoce de violaciones a la Ley de Responsabilidades de los Servidores Públicos del Estado y Municipios de Baja California Sur en relación con la normatividad vigente.

**Procedimiento concluido:** Expediente administrativo al cual se ha dictado resolución definitiva.

**Queja:** Inconformidad presentada por un ciudadano ante el departamento de contraloría social.

**Resolución absolutoria:** Acto mediante el cual la Contraloría Municipal absuelve de responsabilidad a los servidores públicos municipales derivado de un procedimiento administrativo.

**Resolución sancionatoria:** Acto mediante el cual la Contraloría Municipal impone una sanción de carácter administrativo a los servidores públicos municipales que hayan infringido la legislación aplicable, derivado de un procedimiento administrativo.

**Revisión:** Análisis y examen a los métodos de control interno de una dependencia municipal, con el objeto de determinar opiniones con respecto a su funcionamiento.

## SOCIALES

### Coordinación de Delegaciones

**Delegación:** Es encabezada por un delegado que representa a las comunidades rurales del municipio, tramita, gestiona y da seguimiento a las solicitudes de apoyo y problemática expuesta por los habitantes de las comunidades que representa ante las autoridades correspondientes.

**Subdelegación:** Comunidad del medio rural que depende de la delegación, representada por un subdelegado que lleva un levantamiento de la problemática existente en la misma y hace trámites ante las autoridades superiores.

## Dirección General de Seguridad Pública y Tránsito Municipal

**Bajas:** Cancelación de la inscripción del vehículo y devolución de láminas ante el departamento de placas de la Dirección de Seguridad Pública y Tránsito Municipal.

**Emplazamiento a particulares:** Obtención de placas (láminas), tarjeta de circulación y calcomanía de la verificación electromecánica a vehículos de uso particular.

**Emplazamiento a servicio público:** Obtención de placas (láminas) tarjetas de circulación y calcomanía de verificación electromecánica a vehículos de servicio público (taxis, peseras, autorenta).

**Permisos provisionales:** Expedición de permisos a todo tipo de vehículos para transitar sin placas, que pueden ser de 15 a 30 días.

**Personal compensado:** Personal que desempeña trabajos administrativos u operativos, con servicios médicos, con prestación de 15 días de aguinaldo, con dos periodos vacacionales, con 8 horas de trabajo.

**Personal de base:** Personal sindicalizado que están adheridos al sindicato de burócratas, con diferentes niveles, desempeñando trabajos administrativos, contando con prestaciones de: 40 días de aguinaldo, prima vacacional, bonos dos periodos de vacaciones, atención medica, otorgándosele ½ hora para alimentos, laborando 8 horas de lunes a viernes.

**Personal de confianza:** Personal que desempeña trabajos administrativo, contando con prestaciones de aguinaldo, dos periodos de vacaciones, servicios médicos, con 8 horas de trabajo.

**Personal de lista de raya:** Personal que desempeña trabajos administrativos, contando con dos periodos de vacaciones, pago de aguinaldo de 30 días, con servicios médicos, con 8 horas de trabajo.

**Personal de pago única:** Personal que labora eventualmente en horarios de acuerdo a la necesidad del servicio.

**Personal operativo:** Personal con categoría de policía, sujetos a disponibilidad y necesidades de trabajo, con prestaciones de aguinaldo, prima vacacional, con dos periodos vacacionales y bono de la Secretaría de Seguridad Pública y Municipio.

**REFORCES:** consisten en dar el servicio de vigilancia en eventos sociales, deportivos o bailes populares los cuales son contratados por hora y por elemento.

**Revisado anual a particulares:** Obtención de calcomanía anual a vehículos de uso particular previa revisión electromecánica.

**Revisado anual a servicio público:** Obtención de calcomanía anual a vehículos de servicio público (taxis, peseras, autorenta), previa revisión electromecánica.

**Revisado de vigencia anual:** Dotación de tarjeta de circulación a motocicletas, remolque nacional y/o fronterizo previa revisión electromecánica.

## Sistema Municipal para el Desarrollo Integral de la Familia (DIF)

### Apoyo a personas con discapacidad:

Este programa tiene como propósito promover la integración y el desarrollo humanos, individual, familiar y colectivo de las personas con discapacidad, mediante la interrelación sistemática de acciones que en materia de atención a personas con discapacidad lleven a cabo las instituciones públicas y las organizaciones sociales y privadas; así como implementar, acciones de prevención que promuevan la igualdad de oportunidades, la equidad en el acceso a los servicios de salud, rehabilitación, educación, capacitación, empleo, cultura, recreación y deporte.

**Apoyo al adulto mayor:** La atención integral de adultos mayores en situación de vulnerabilidad, es decir, personas que sean susceptibles o propensas de recibir algún tipo de daño. Enfocado a mujeres y hombres adultos, mayores de 60 años, clasificados en: adultos activos y adultos especiales. La atención a adultos mayores se realiza en los Centros de Desarrollo Comunitarios (CDC) distribuidos en todo el municipio de La Paz incluyendo zonas rurales. En el caso de adultos especiales, la atención es a domicilio.

**Atención a menores adolescentes en riesgo:** Busca garantizar la protección, el desarrollo integral, la igualdad de oportunidades para el desarrollo de la infancia y adolescencia vulnerable evitando generar en el corto y mediano plazo ser víctimas de diversas y complejas problemáticas de riesgos sociales; en un marco de una cultura de ejercicio y respeto a sus derechos.

Promueve cambios en las condiciones de vida de los menores y adolescentes en condiciones de vulnerabilidad, así como mejora la protección que se brinda a estos grupos a través de acciones institucionales y sociales articuladas bajo un enfoque integral de atención.

**Becas a menores en riesgo:** Se otorgan a menores que se encuentran en condiciones de riesgo de incorporarse a actividades laborales, los cuales cuenten con un hermano o amigo trabajador del sector informal de la economía y/o tiene padres trabajadores de espacios públicos abiertos en la vía pública así como los que vivan en zonas marginadas generadoras de menores trabajadores.

**Becas a menores trabajadores:** Se otorgan a menores trabajadores del sector formal e informal de la economía, sea en vía pública o en espacios públicos urbanos, ya sean vendedores ambulantes, limpia parabrisas, cargadores, empacadores, lava carros, boleros, estibadores y/o mendigos.

**Desayunadores:** Espacios físicos que cuentan con la infraestructura y condiciones adecuadas para la elaboración de desayunos calientes que reúnen los requisitos de nutrición e higiene y que son servidos para su consumo en el mismo espacio habilitado para tal.

**Desayunos fríos en jardines de niños:** Este programa va enfocado a los niños de nivel preescolar. Se le otorga leche en polvo o líquida al igual que una dotación de galletas mensualmente.

**Desayunos fríos en primaria:** Este programa va enfocado a los niños de nivel escolar. Se le otorga leche en polvo o líquida al igual que una dotación de galletas mensualmente.

**Equidad de género:** A través de un vinculación directa con la comunidad propiciamos la promoción de la equidad de género (equidad en las decisiones, en la distribución del bienestar y en la libertad de pensamiento y acciones entre los individuos y/o sexos) para el fortalecimiento de las relaciones familiares y el crecimiento del individuo y su comunidad.

**Prevención de adicciones (Programa CHIMALLI):** Es un modelo preventivo de factores de riesgos psicosociales para menores, adolescentes y sus familias a fin de mejorar su estilo de vida y de fortalecer el desarrollo humano, se adapta a las comunidades para trabajar con las familias en situación de riesgo de caer en las adicciones, embarazo temprano, violencia, baja autoestima, etc.

**Prevención y atención integral de embarazo en adolescentes:** Prevenir y atender los riesgos de exclusión social derivados del embarazo y la maternidad no planeada en la adolescencia, proporcionando en concordancia con sus características y bajo una perspectiva de género la orientación y asistencia adecuada e integral que fomente una actitud responsable frente a su sexualidad.

**Procuraduría de la Defensa del Menor y la Familia:** Atiende con el debido interés a las personas que acuden a esta procuraduría, brindándoles servicios de asistencia jurídica, orientación y representación legal a las familias, menores, personas con discapacidad, adultos en plenitud y personas de escasos recursos económicos, procurando el mejoramiento social, bienestar y la integración familiar.

**Programa de desayunos calientes:** Se encarga de proveer de desayunos calientes a niños de nivel preescolar y primaria, con algún grado de desnutrición el cual se establece a través de un estudio socioeconómico y nutricional (censo peso – talla) dependiendo el resultado se le canaliza para obtener el beneficio con un costo de recuperación de \$5.00 pesos diarios y en casos extremos se les beca, es decir no se les cobra por el beneficio.

**Raciones alimentarias a sujetos y familias vulnerables:** Contribuir en la dieta de los sujetos vulnerables que adicionalmente no alcanzan a cubrir sus necesidades básicas de alimentación a través de una dotación de insumos y/o una ración alimentaria, junto con acciones de orientación alimentaria que les permita disminuir su condición de vulnerabilidad. Está orientado a mujeres embarazadas y/o periodo de lactancia adultos mayores personas con alguna discapacidad.

**Trabajo social:** Área encargada de atender y canalizar las solicitudes de apoyo planteadas a la institución, así como realizar estudios socioeconómicos y visitas domiciliarias a los posibles beneficiarios del servicio requerido.

**Talleres cursos y otros:** Actividades que se realizan en las diferentes colonias de la ciudad a través de los Centros de Desarrollo Comunitario, con la finalidad de impulsar y fomentar actividades productivas que beneficien a las familias así mismo están orientados a proporcionar mayor información de los diversos temas de interés que conlleven un beneficio a la comunidad misma.

## **Dirección de Cultura, Acción Cívica y Social**

**Apoyos de sonorización:** Apoyo con ambientación y sonido a diferentes dependencias del Gobierno Estatal y Municipal en la zona rural y urbana del municipio de La Paz, así como a dependencias no gubernamentales que así lo solicitan.

**Apoyos especiales:** Son los apoyos que facilitan logística, sonido y electro artístico, entre otros a grupos, asociaciones, cámaras, clubes de servicio, escuelas, instituciones públicas y privadas a solicitud de ellos mismos para los eventos especiales que desarrollan.

**Ceremonias cívicas:** Se llevan a cabo según calendario anual en las que se invita, a las autoridades de los 3 niveles de gobierno, fuerzas armadas, para conmemorar los natalicios y fallecimientos de personajes ilustres, entre otras.

**Concursos literarios:** Estímulos a la creación literaria, para escritores de novelas y de trayectoria reconocida.

**Concursos musicales:** Se realizan para reconocer y fomentar el movimiento musical en sus diferentes géneros.

**Conferencias:** Exposición de temas determinados dictadas por personal de esta dirección y personas externas.

**Danza:** Grupos de danza folklórica que se presentan en colonias y delegaciones del municipio dando a conocer los cuadros representativos de los 31 Estados de la República Mexicana, su vestuario y sus bailes.

**Eventos especiales:** Los que se distinguen por su grado de importancia e impacto, organizados invariablemente por esta dirección.

**Exposiciones:** Principalmente de pintura y fotografía como resultado de los talleres que se imparten en esta dirección y en apoyo a artistas que así lo solicitan.

**Giras de trabajo:** Se realizan con el propósito de verificar el lugar y las instalaciones antes de realizar los eventos cívicos y culturales.

**Honores a la bandera:** Eventos programados cada semana en la plaza del jardín Velasco, en los que participan como invitados las diferentes instancias del gobierno y planteles educativos.

**Música:** Presentación de artistas locales en diferentes eventos, en acompañamiento a los grupos de danza folklórico de esta dirección.

**Presentaciones literarias:** Se realizan en diversos escenarios con el fin de dar conocer el trabajo de escritores locales y foráneos.

**Recitales-Conciertos:** Presentación de cantantes, ejecutantes y grupos musicales de manera exclusiva por un espacio de más de 30 minutos.

**Talleres:** Se imparten a grupos comunitarios y público en general mediante los cursos de verano cada año, curso intensivo cada 6 meses así como los que se llevan a escuelas primarias y grupos especiales por parte de promotores culturales apoyados con talleristas externos.

**Teatro guiñol:** Obras de teatro guiñol, producto de los talleres que se imparten en esta dirección y las presentaciones del corredor cultural.

**Teatro:** Presentación de diferentes grupos de teatro en diversos escenarios como el antiguo Palacio Municipal y Teatro de la Ciudad entre otros.

**Videocine:** Proyección de películas en su gran mayoría para niños, mediante el programa permanente "Cine para Todos" que se lleva a cabo en las colonias populares y comunidades rurales del municipio.

## Dirección del Deporte

**Activación física:** Es el indicador que concentra todas aquellas actividades que van encaminadas a fomentar el hábito por el ejercicio físico y que promueven la mejora de la salud y la sana convivencia entre personas de cualquier edad, sexo y condición física.

**Deporte promocional:** Son las actividades que se desarrollan con el único fin de fomentar y promocionar algún deporte, mismo que se lleva a cabo sin la necesidad de registrarse a alguna asociación y/o federación deportiva y que por lo tanto no busca la competencia entre los deportistas reconocidos como oficiales.

**Deporte selectivo o de representación:** Es el deporte que se practica de manera oficial a través de ligas o clubes afiliados a las asociaciones mismas que son representación en el estado de las federaciones deportivas y quienes se encargan de promocionar la disciplina y buscar por medio del deporte organizado la representación del municipio en actividades que trascienden el estado.

**Ligas municipales permanentes:** Son las ligas y torneos municipales con registro avalado ante esta dirección y que al inicio de sus actividades realizan una programación de juegos de larga duración (6 y 12 meses) y las cuales pueden ser de carácter oficial o promocional.

## Dirección General de Servicios Públicos

**Servicio medido:** Ciudad (Lugares donde se encuentran medidores de la Comisión Federal de Electricidad)

**Servicio no medido:** Instalación de luminarias en postes propiedad de la Comisión Federal de Electricidad

**Viajes oficiales:** Número de viajes ingresados al relleno sanitario por unidades oficiales

**Viajes particulares:** Número de viajes ingresados al relleno sanitario por unidades particulares

## Organismo Operador Municipal del Sistema de Agua Potable, Alcantarillado y Saneamiento de La Paz

**Chequeo de líneas y descargas:** Número de verificaciones de líneas y descargas de drenaje.

**Colonias populares:** Volumen de agua potable que se distribuye gratuitamente a colonias populares.

**Comunidades rurales:** Volumen de agua potable que se distribuye gratuitamente a comunidades rurales.

**Contratos realizados:** Número de contratos de agua potable y drenaje realizados en el mes de referencia.

**Descargas de drenaje:** Las aguas residuales que se vierten en el sistema de alcantarillado y drenaje.

**Distribución de agua en pipas:** Traslado de agua potable desde el centro de distribución hasta el destino del servicio.

**Escuelas:** Volumen de agua potable que se distribuye gratuitamente a escuelas públicas.

**Fosas sépticas:** Número de acciones de descarga de fosas sépticas.

**Limitaciones realizadas:** Número de limitaciones del servicio de agua potable realizados por falta de pago.

**Limpieza de descargas domiciliarias:** Número de acciones de limpieza en descargas domiciliarias.

**Limpieza de drenaje:** Trabajos que se llevan a cabo en la red de drenaje para evitar taponamiento y derrames.

**Limpieza en pozos de visita y registros:** Número de acciones de limpieza en pozos de visita y registros de drenaje.

**Limpieza en red de drenaje:** Número de acciones de limpieza a la red de drenaje.

**Medidores instalados:** Número de aparatos de medición instalados en el mes de referencia.

**Otros:** Volumen de agua potable que se distribuye gratuitamente y no están consideradas en las tres anteriores.

**Pipas del SAPA:** Volumen de agua potable distribuido por pipas del Organismo Operador Municipal del Sistema de Agua Potable, Alcantarillado y Saneamiento de La Paz.

**Pipas oficiales:** Volumen de agua potable distribuido por pipas oficiales (Servicios Públicos Municipales, Zona Naval, SEP, Gobierno del Estado).

**Pipas particulares:** Volumen de agua potable distribuido por pipas particulares, mediante el pago del servicio.

**Reconexiones efectuadas:** Número de reconexiones realizadas a los usuarios que pagaron la limitación o el corte del servicio.

**Reparación de fugas en la red:** Número de reparaciones a las redes primarias y secundarias.

**Reparación de toma domiciliaria:** Número de reparaciones a las líneas que conectan las tomas domiciliarias, del cuadro de medición hacia la calle.

**Servicio gratuito:** Volumen de agua potable que distribuye gratuitamente a la población e instituciones públicas.

**Servicio pagado:** Volumen de agua potable que se paga al SAPA.

**Succión de aguas negras:** Número de acciones de succión de aguas negras en drenajes tapados.

**Tomas de agua comerciales:** Toma instalada para la utilización del agua en establecimientos y oficinas, dedicadas a la comercialización de bienes y servicios.

**Tomas de agua con servicio medido:** Toma de agua que tiene instalado aparato de medición y registra lectura.

**Tomas de agua con servicio promedio:** Toma de agua que no tiene instalado aparato de medición o que teniendo no registra lectura, y por lo tanto se promedia su cobro.

**Tomas de agua domésticas:** Toma instalada para la utilización del agua potable en casa-habitación para consumo humano, la preparación de alimentos y para satisfacer las necesidades más elementales como los son el servicio sanitario, aseo personal y la limpieza de bienes.

**Tomas de agua industriales:** Toma instalada para la utilización de agua en fábricas o empresas que realicen la extracción, conservación o transformación de materias primas o minerales, el acabado de productos o la elaboración de satisfactores (plantas potabilizadoras, plantas purificadoras, fábricas de hielo, y otros), así como la que se utiliza en parques industriales, en calderas, en dispositivos para enfriamiento, lavado, baños y otros servicios dentro de la empresa, las salmueras que se utilizan para la extracción de cualquier tipo de sustancias y el agua aún en estado de vapor que sea usada para la generación de energía eléctrica o para cualquier otro uso o aprovechamiento de transformación. Así mismo para la utilización del agua potable para abastecer zonas hoteleras y las que se derivan de estas.

**Tomas de agua:** Conexión a la red secundaria para dar servicio de agua al predio del usuario, incluyendo el ramal y el cuadro.

**Usuarios atendidos:** Número de usuarios que se atienden en relación a los servicios proporcionados.

**Volumen de agua extraída:** Cantidad de agua que se extrae de las fuentes de abastecimiento para ser distribuida a la población.

**Volumen de agua facturada:** Cantidad de agua que se factura según el consumo registrado en cada toma.

**Volumen de aguas residuales tratadas:** Cantidad de aguas residuales procesadas en la planta de tratamiento.

## H. Cuerpo de Bomberos

**C-4:** Centro de Control, Comando, Comunicación y Cómputo.

**Comisiones:** Servicio de seguridad en diferentes eventos o concentración masiva de personas.

**Incendio:** Fuego no controlado y de gran magnitud que se propaga rápidamente.

**Inspecciones:** Revisión detallada de establecimientos comerciales o de servicio para constatar si reúne los requisitos mínimos de seguridad.

**Labor social:** Servicio a la ciudadanía por una situación o problema mínimo.

**Simulacros:** Proceso en el que sin previo aviso se realizan ejercicios para determinar como conducirse ante determinada emergencia.

## Coordinación Municipal de Protección Civil

**Atención a la ciudadanía:** Se refiere a la atención que recibe el ciudadano al requerir información en situaciones como: huracanes, tala de árboles, accidentes automovilísticos, campaña de abatización, combate a incendios, reporte de probable fuga de combustible, atención pre-hospitalaria, capacitación y simulacros de evacuación.

**Inspecciones:** Revisiones oculares que efectúa el personal capacitado a instalaciones o lugares para verificar las condiciones de instalaciones eléctricas, gas, la unidad interna de protección civil, botiquín de primeros auxilios etcétera de acuerdo a lo solicitado por particulares al momento de solicitar su refrendo comercial y/o a las llamadas de emergencia que se reciben departe de la comunidad.



**Monitoreo meteorológico:** Conjunto de acciones periódicas y sistemáticas de vigilancia, observación y medición de los parámetros relevantes de un sistema, o de las variables definidas como indicadores de la evolución de una calamidad, el monitoreo puede ser: sismológico, vulcanológico, hidrometeorológico, radiológico, etcétera.

**Operativos especiales:** Acto llevado a cabo en diferentes eventos con el fin de prevenir y proteger a la sociedad en general.

**Primeros auxilios:** Son las primeras atenciones que se le brindan a una persona que ha sufrido un accidente o manifestación súbita de una enfermedad.

## **Panteón Parque Funeral Jardines del Recuerdo y Panteón Municipal de Los San Juanes**

**Cremación:** El proceso de incineración de cadáveres de restos humanos y de restos humanos áridos.

**Fosa:** La excavación en el terreno de un cementerio horizontal destinada a la inhumación.

**Inhumar:** Enterrar un cadáver.

**Nicho:** El espacio destinado para el depósito de la urna de cadáveres, restos humanos y restos humanos áridos cremados.

**Restos áridos:** La osamenta remanente de un cadáver, como resultado de un proceso natural de descomposición.

## **Registro Civil**

**Adopción:** Documento Oficial que certifica la nueva identidad del menor.

**Anotación marginal:** Estas anotaciones se realizan en las actas para modificarlas.

**Búsquedas:** Localización de datos en los índices.

**Certificaciones de extranjeros:** Documento oficial que certifica el registro de un ciudadano nacido en el extranjero.

**Clave Única de Registro de población (CURP):** Elemento único, irrepetible y confiable que acredita de la forma individual en los registros de personas con la finalidad de facilitar la relación del individuo con el estado.

**Constancia de identidad y supervivencia:** Documento que comprueba la existencia de una persona, especialmente cuando ésta es jubilada o pensionada.

**Constancia de inexistencia:** Documento que se extiende especificando que no existe registro alguno del menor o ciudadano.

**Constancia de soltería:** Documento que acredita a cualquier ciudadano su soltería.

**Cremación:** Se extiende documento que ordena se realice la cremación del cadáver.

**Defunción:** Documento Oficial que certifica el deceso de una persona.

**Divorcio:** Documento Oficial que certifica la disolución del vínculo matrimonial y del régimen bajo el cual contrajeron matrimonio.

**Exhumación y reinhumación:** Documento que se extiende donde se autoriza extraer los restos y volver a sepultar, de acuerdo a la aprobación del Centro de Salud.

**Inhumación:** Se extiende un documento dirigido al administrador del panteón para inhumar o sepultar un cadáver.

**Inscripción de extranjero:** Registro del estado civil de los mexicanos celebrados en el extranjero.

**Levantamiento de acta de defunción:** Documento en el que se hace constancia de los datos personales del fallecido, haciendo las anotaciones marginales de esta circunstancia en las actas de nacimiento y matrimonio del que fallece.

**Levantamiento de acta de divorcio (administrativo):** Se decreta en los términos preescritos por el Código Civil vigente en el Estado de Baja California Sur, previa solicitud presentada por alguno de los cónyuges ante el oficial del Registro Civil, una vez que no haya habido hijos o se hayan adquirido bienes durante el matrimonio. Es necesario tener al menos un año de casados para poder hacer el trámite.

**Levantamiento de acta de divorcio (judicial):** Declaración donde se expresarán los datos personales de los cónyuges que han decidido hacer el trámite ante el oficial del Registro Civil y ante la autoridad que dictó sentencia y fecha en que causó ejecutoria la extinción del vínculo matrimonial.

**Levantamiento de acta de matrimonio:** Unión legítima de un solo hombre y una sola mujer, con el propósito expreso de integrar una familia mediante la cohabitación doméstica y sexual para la eventual perpetuación de la especie.

**Levantamiento de acta de reconocimiento:** Documento con el que surte efectos al reconocimiento del hijo, en relación a los progenitores que comparezcan y admitan este vínculo.

**Levantamiento de adopción plena:** Acto con el que se crea los mismos derechos, obligaciones y parentesco que ligan a los padres con sus hijos biológicos, entrando los menores a formar parte de la familia consanguínea del adoptante para todos los efectos legales, extinguiéndose con el tiempo el parentesco con la familia de origen.

**Levantamiento de adopción simple:** No se crea ningún vínculo jurídico entre el adoptado y la familia del adoptante, ni entre éste y la familia de aquel, salvo los impedimentos para contraer matrimonio con el adoptante o con sus ascendientes y descendientes durante y después de disuelta la adopción.

**Levantamiento o registro de un menor (madre soltera):** Hijos de la unión de un solo hombre y una sola mujer, libres de impedimentos o parentescos y lazo matrimonial, con el propósito tácito de integrar una familia a través de la cohabitación doméstica y sexual.

**Levantamiento o registro de un menor (matrimonio civil):** Declaración de nacimiento por parte del padre o la madre o a la falta de estos, los abuelos por cualquier línea dentro de los 6 meses de ocurrido el nacimiento.

**Levantamiento o registro de un menor (unión libre):** Se presumen los hijos de concubinos, los nacidos después de iniciada la unión libre y los nacidos dentro de los 300 días terminado el concubinato.

**Matrimonio con extranjero (a):** Acto solemne que se celebra ante el Oficial del Registro Civil, entre un ciudadano mexicano con extranjero, contándose con la copia de la autorización expedida por la Secretaría de Gobernación (Migración), unión legítima de un solo hombre y una sola mujer con el propósito de integrar una familia.

**Matrimonio en oficina:** Cuando se celebra el matrimonio en esta oficina en horas hábiles.

**Matrimonio fuera de oficina o a domicilio:** Cuando se celebra el matrimonio fuera de la oficina y en horas inhábiles.

**Matrimonio:** Documento Oficial que Certifica el estado civil de todo ciudadano.

**Muerte fetal:** Se extiende un documento dirigido al administrador del panteón para la inhumación del feto.

**Nacimiento:** Documento Oficial que certifica el registro de todo ciudadano.

**Reconocimiento:** Documento oficial que certifica y especifica que el padre le cede el apellido al menor ó Ciudadano.

**Rectificación de actas:** Trámite que se realiza de acuerdo a las sentencias que se reciben del juzgado de lo familiar o actas administrativas giradas de la Dirección Estatal del Registro Civil.

**Servicio urgente:** Cuando se extiende de inmediato documento solicitado.

**Solicitud de divorcio:** Formato que se anexa a los documentos para la disolución del matrimonio. (Divorcio administrativo).

**Solicitud de matrimonio:** Formato que se anexa a los documentos que se presentan para la celebración del matrimonio civil.

**Traslado:** Documento que ordena el traslado del cadáver al lugar donde se desea sepultar.

## Coordinación de Espectáculos Públicos

**Ingresos recabados:** Se refiere al total de los ingresos de los permisos expedidos entre los que se incluyen: Los que solo pagan permiso, los que pagan permiso mas impuesto y los que pagan solo impuesto.

**Permiso más impuesto:** Se refiere a los eventos que pagan un permiso y el impuesto que se genere del mismo, como los siguientes: Estudiantiles, bailes populares, teatrales, peleas de gallos y carreras de caballos, musicales, circos, juegos mecánicos, automovilísticos, box y lucha libre, eventos en playas y acuáticos y eventos en campos deportivos.

**Permiso sin cobro:** Se refiere a los permisos que no se les aplico ningún cobro, exentándose de pago por instituciones del presidente municipal, el secretario general o el tesorero municipal.

**Permisos expedidos:** Se refiere al número de permisos que se otorgan, incluyendo: Los que solo pagan permiso, los que pagan permiso mas impuesto, los que pagan solo impuesto y los permisos sin cobro.

**Sólo impuesto:** Se refiere a los eventos de los cuales se exentó el permiso, teniendo que pagar solo el impuesto. Aquí también se incluyen los lugares establecidos como centros nocturnos, bares, maquinas, etc. Se refiere a eventos estudiantiles, bailes populares, teatrales, peleas de gallos y carreras de caballos, musicales, circos, juegos mecánicos, automovilísticos, box y lucha libre, eventos en playas y acuáticos y eventos en campos deportivos

**Sólo pagan permiso:** Se refiere a los eventos que pagan un permiso pero que no generan ningún tipo de impuesto: Familiares, promocionales, culturales, gallos estudiantiles, cristianos. Así mismo, se refiere a los eventos que pagaron el permiso, pero que se exento el impuesto, como es el caso de eventos estudiantiles, bailes populares, teatrales, peleas de gallos y carreras de caballos, musicales, circos, juegos mecánicos, automovilísticos, box y lucha libre, eventos en playas y acuáticos y eventos en campos deportivos.

## URBANOS

### Dirección de Asentamientos Humanos

**Alineamiento:** Expedición de documento oficial, en el cual se delimita un predio respecto de la vialidad en la traza urbana del fraccionamiento, en donde se especifican los servicios que existen, el motivo, así como los datos del propietario.

**Cancelación de subdivisiones:** Usuario que desiste del trámite de la subdivisión y solicita la cancelación del mismo.

**Certificaciones:** Es la ejecución en campo por topografía de la medidas exactas del predio, para la elaboración del título de propiedad.

**Comercio autorizado en vía pública:** Son los puestos semifijos o ambulantes que la autoridad municipal, autoriza para que se establezcan fuera de la propiedad privada, es decir, en la vía pública.

**Comercio establecido y autorizado:** Son todos aquellos giros comerciales que están establecidos dentro de la propiedad privada, que la autoridad municipal autoriza para fines comerciales.

**Contrato de predios:** Regularizar la propiedad de poseionarios en terrenos del Ayuntamiento de las diferentes colonias de la ciudad.

**Extensiones pagadas:** Se refiere a todas aquellos comercios establecidos que exponen en venta sus mercancías fuera de su negocio (banqueta) y que el H. Ayuntamiento en base a la Ley de Hacienda Municipal ejecuta el cobro correspondiente.

**Giro comercial establecido:** Comerciantes formales de diversas actividades comerciales que solicitan autorización de su giro comercial.

**Giro comercial:** Es el departamento donde se otorgan todos los permisos de los giros comerciarles por el uso de suelo en el municipio de La Paz.

**Inspecciones:** Ubicación de predios en las colonias municipales, para verificación de datos, para corrección de dudas del predio.

**Número de anuncios y letreros pagados:** Son aquellos que el comerciante publicita su giro comercial profesionalmente donde presenta para su venta sus productos de manera de anuncios luminosos, marquesinas, anuncio tipo bandera, etc. y que la tesorería municipal efectúa el cobro por los conceptos descritos.

**Número de trámites oficiales:** Es el número oficial que se otorga a la propiedad ubicada en el domicilio del plano de la ciudad de La Paz.

**Pagos Totales:** Es el último pago que realiza el propietario de la deuda con el H. Ayuntamiento del predio convenido.

**Permiso cancelado:** Es la cancelación definitiva del giro comercial que ejecuta el H. Ayuntamiento al comerciante que infringe las disposiciones de leyes y reglamentos municipales.

**Permiso clausurado en vía pública:** Clausura de vendedores en vía pública por quejas de vecinos, mal uso del permiso, por traspasos, y disposiciones del H. Ayuntamiento donde llegan quejas de los ciudadanos para el retiro del giro comercial.

**Permiso condicionado:** Condición que se establece entre el propietario y el H. Ayuntamiento para que trabaje su comercio y si por algún motivo existe conflicto entre vecinos, ciudadanía y otros se cancela el permiso.

**Subdivisiones:** Propiedad que solicita sea fraccionada en una o mas fracciones de predios.

**Tenencia de la tierra:** Es el departamento de la Dirección de Asentamientos Humanos, donde se llevan a cabo las asignaciones de terrenos propiedad del H. Ayuntamiento.

**Titulaciones:** Expedición de título de propiedad al propietario de un predio obtenido por el H. Ayuntamiento que deberá de ser liquidado y efectuar los trámites requisitados, como copia de contrato y pago final del predio y pago de los derechos a tesorería.

**Trasposos:** Traslado de dominio que se realiza en base a un documento dirigido al Director de Asentamientos Humanos, que realiza el propietario a otra persona que sede todos los derechos de la propiedad.

**Uso de suelo:** Es el cambio de usos de suelo a la propiedad (de casa habitación a casa comercial).

## Dirección de Catastro

**Avalúo:** Actividad realizada por los peritos autorizados por la Dirección de Catastro en la que determina el valor del predio y sus construcciones contenidas. El valor obtenido el perito lo plasmará en un documento al que se le denomina de la misma manera avalúo, mismo que debe ser registrado ante la Dirección de Catastro.

**Certificado:** Documento que a solicitud de un propietario o de un contribuyente cualquiera la Dirección de Catastro emite para fines legales, por medio del cual se hace constar la existencia o inexistencia de determinada información en sus bases de datos, archivos o mapas.

**Clave catastral:** Clave de registro único de un predio que indica su localización y naturaleza.

**Deslindes:** Actividad catastral en la que a solicitud del propietario se delimita indicando la posición y el trazo de los vértices y linderos de un predio con respecto a sus colindantes.

**Impuesto predial:** Impuesto a la propiedad inmobiliaria.

**ISABI:** Impuesto sobre Adquisición de Bienes Inmuebles.

**Manifestación:** Documento por medio del cual el propietario o poseedor de un predio informa a la Dirección de Catastro sobre cambios en la situación del mismo.

**Mesa de control:** Se refieren a la cantidad de trámites realizados en la base de datos (computadora).

**Pedios registrados:** Aquellos predios que se encuentran activos en la base de datos catastral.

**Productos catastrales o cartográficos:** Material derivado de los mapas y/o relacionado con la información fuente para su generación; principalmente son planos, coordenadas y fotografías aéreas.

**Subdivisión:** Es la partición de un predio, cuya superficie no debe fraccionarse mediante vías públicas para formar unidades o manzanas.

## Dirección de Obras Públicas

**Citatorio:** Aviso preventivo para regularizar el permiso de construcción.

**Clausura de construcción:** Suspensión de los trabajos que se encuentran ejecutando o cualquier otra actividad en el predio.

**Comisión de admisión de directores responsables de obra y corresponsables de obra:** Integrada con tres representantes de la autoridad municipal, un representante del Colegio de Ingenieros Civiles, un representante del Colegio de Arquitectos, un representante de la Cámara Mexicana de la Industria de la Construcción, encargado de dictaminar, registro como Director de obra y corresponsables de obra de los profesionistas que lo solicitan.

**Comité de protección de imagen urbana:** Órgano de consulta y apoyo de las autoridades municipales para velar por el cumplimiento de las disposiciones de la legislación existente para preservar la zona centro y áreas patrimoniales de los centros históricos de cada población.

**Corresponsables de obra:** Profesionista solidario del Director responsable de obra certificado para el proyecto y ejecución de la obra y cuenta con una especialidad especificada.

**Director responsable de obra certificado:** Es la persona física con la definición de Director responsable de obra certificado para el proyecto y ejecución de la obra y cuenta con una especialidad especificada.

**Director responsable de obra:** Persona de acuerdo a su actuación que presta sus servicios profesionales y se hace responsable de dirigir y vigilar que la obra se desarrolle con apego a lo autorizado en proyecto ejecutivo.

**FAISM:** Fondo para la aportación de la Infraestructura Social Municipal.

**FORTAMUN:** Fondo de Aportación para el Fortalecimiento de los Municipios.

**Licencia de urbanización:** Autorización de los trabajos de los desarrollos urbanos, tales como fraccionamientos, conjuntos habitacionales, desarrollos turísticos, condominiales.

**Licencias de construcción:** Documento expedido por la autoridad municipal con el cual se autoriza la elección de obras o instalaciones tanto públicas como privadas, para edificar, ampliar, regularizar las construcciones ubicadas en las poblaciones del municipio.

**Número de obras en proceso:** Es el número total de obras que se están ejecutando en el ejercicio fiscal del que se trate.

**Número de obras realizadas:** Son aquellos trabajos que fueron realizados y que tuvieron por objetivo la Construcción, ampliación, adecuación, remodelación, restauración, rehabilitación, o modificación de algún inmueble.

**Obra:** Todo aquel trabajo de construcción, remodelación o reparación que tiene por objeto la creación de un bien inmueble el cual será utilizado para un fin establecido.

**Obras realizadas con recursos propios:** Trabajo de construcción, de remodelación o de reparación ejecutada con los ingresos captados por la administración pública municipal.

**Personal de campo:** Son trabajos relacionados con la construcción, remodelación, adecuación, rehabilitación etc. que tengan que ver con las obras realizadas por el personal de obras públicas municipales.

**Presupuestos realizados:** Son aquellos presupuestos terminados y que pasan a formar parte cuantitativa del número total de presupuestos llevados a cabo.

**Programa FAISM:** Programa destinado exclusivamente al adecuamiento de obras, acciones sociales básicas y a inversiones que beneficien directamente a la población con mayor rezago social y pobreza extrema.

**Programa FORTAMUN:** Programa destinado a la satisfacción de los requerimientos del municipio, cumplir sus obligaciones financieras y atender las necesidades de la sociedad de sus habitantes.

**Programa HABITAT:** Esta dirigido a enfrentar los desafíos de la pobreza y el desarrollo urbano, mediante la instrumentación de un conjunto de acciones que combinan, entre otros aspectos, el mejoramiento de la infraestructura básica, el equipamiento de las zonas urbano-marginadas y se busca asegurar la concurrencia y la integridad de los esfuerzos dirigidos a apoyar a la población urbana en situación de pobreza patrimonial.

**Programa:** Exposición resumida y ordenada de las partes que componen algo que se va a realizar o desarrollar, o de aquellos elementos que lo caracterizan.

**Propuestas de inversión registradas:** Son aquellas que sirven para determinar la posible inversión a ejecutar en el año fiscal del que se trate.

**Seminario de actualización profesional:** Evento de conferencias, talleres en el que participan los Directores responsables de obra y corresponsables de obra, abordando temas de actualización congruentes al desarrollo urbano del municipio.

**Solicitud de licencias de construcción:** Formato que indica los requisitos necesarios para la expedición de licencias de construcción.

**Terminación de obra:** Manifestación del propietario de la terminación de la obra ejecutada en su predio de acuerdo a la licencia autorizada, antes de ser ocupada.

## **Registro Público de la Propiedad y el Comercio**

**Sección primera:** En esta sección se inscriben los títulos por los cuales se adquiere, transmite o extingue el dominio o posesión de inmuebles. En general se hace la inscripción de compra-venta, donaciones, fideicomisos, juicios sucesorios, intestamentarios y testamentarios, adjudicaciones por mandato judicial, dación de pago, protocolización del régimen condominial, contratos privados y títulos de propiedad, sentencias y providencias judiciales, subdivisiones y fusiones de predios y notificaciones.

**Sección segunda:** En esta sección se inscriben títulos por los cuales se grava el dominio de los bienes inmuebles y aquellos por los que se adquieran, transmitan, modifiquen, graven o extingan los derechos reales sobre inmuebles distintos del dominio.

**Sección tercera:** En esta sección se realiza la inscripción y cancelación de gravámenes correspondientes a muebles como lo son: hipotecas, embargos, cédulas hipotecarias, fianzas y convenios modificatorios.

**Sección comercio:** Es la sección encargada de la inscripción de escrituras concernientes a sociedades mercantiles y civiles.

**Sección certificaciones:** Es el área encargada de la expedición de cartas de no propiedad, certificados de inscripción, de no inscripción, copias certificadas de escrituras o títulos de propiedad, libertad de gravamen, tarjetones de inscripción y certificado de un solo bien inmueble.





## PARTE IV. IMÁGENES



## IV.1 Imágenes históricas y actuales de la ciudad de La Paz, siglo XIX, XX y XXI



### Vista panorámica del antiguo muelle fiscal y de la antigua calle costera



FUENTE: Flor Barreto Cosio, Alinne Zamora, Rocio Rochin Cota, *Arquitectura e Historia del primer y segundo cuadro de la ciudad de La Paz, siglos XIX y XX*, (tesis de licenciatura), La Paz, Baja California Sur, ITLP, Arquitectura, 2005, pág. 38

### Vista panorámica del actual muelle turístico y Malecón de La Paz



FUENTE: Registro fotográfico del colectivo de historia urbana, Centro de Documentación de Historia Económica y Política de Baja California Sur (CEDOHEP-UABCS), La Paz, B.C.Sur, 2005

### Vista aérea de la antigua calle costera



FUENTE: Flor Barreto Cosío, Alinne Zamora, Rocio Rochin Cota, *Arquitectura e Historia del primer y segundo cuadro de la ciudad de La Paz, siglos XIX y XX*, (tesis de licenciatura), La Paz, Baja California Sur, ITLP, Arquitectura, 2005, pág. 47

### Vista aérea de la actual calle Álvaro Obregón



FUENTE: Registro fotográfico del colectivo de historia urbana, Centro de Documentación de Historia Económica y Política de Baja California Sur (CEDOHEP-UABCS), La Paz, B.C.Sur, 2005

### Antigua torre del vigía. Vista de la antigua calle costera



FUENTE: Flor Barreto Cosío, Alinne Zamora, Rocio Rochin Cota, *Arquitectura e Historia del primer y segundo cuadro de la ciudad de La Paz, siglos XIX y XX*, (tesis de licenciatura), La Paz, Baja California Sur, ITLP, Arquitectura, 2005, pág. 48

### Actual torre del vigía. Vista de la actual calle Álvaro Obregón



FUENTE: Registro fotográfico del colectivo de historia urbana, Centro de Documentación de Historia Económica y Política de Baja California Sur (CEDOHEP-UABCS), La Paz, B.C.Sur, 2005

### Antigua calle primera norte esquina calle cantral



FUENTE: Fotografías obtenidas en formato digital por donación de un particular

### Actual calle Belisario Domínguez esquina calle 16 de Septiembre



FUENTE: Registro fotográfico del colectivo de historia urbana, Centro de Documentación de Historia Económica y Política de Baja California Sur (CEDOHEP-UABCS), La Paz, B.C.Sur, 2007



### Antigua calle central y calle segunda norte



FUENTE: Flor Barreto Cosio, Alinne Zamora, Rocio Rochin Cota, *Arquitectura e Historia del primer y segundo cuadro de la ciudad de La Paz, siglos XIX y XX*, (tesis de licenciatura), La Paz, Baja California Sur, ITLP, Arquitectura, 2005, pág. 76

### Actual calle 16 de Septiembre y Francisco I. Madero



FUENTE: Registro fotográfico del colectivo de historia urbana, Centro de Documentación de Historia Económica y Política de Baja California Sur (CEDOHEP-UABCS), La Paz, B.C.Sur, 2006

### Vista del Antiguo Palacio Municipal de la antigua calle Obispado



FUENTE: Fotografías obtenidas en formato digital por donación de un particular

### Vista actual del Antiguo Palacio Municipal de la calle Zaragoza



FUENTE: Registro fotográfico del colectivo de historia urbana, Centro de Documentación de Historia Económica y Política de Baja California Sur (CEDOHEP-UABCS), La Paz, B.C.Sur, 2006

### **Catedral de La Paz con una torre. Antigua calle Parroquia entre Independencia y Ayuntamiento**



FUENTE: Flor Barreto Cosio, Alinne Zamora, Rocio Rochin Cota, *Arquitectura e Historia del primer y segundo cuadro de la ciudad de La Paz, siglos XIX y XX*, (tesis de licenciatura), La Paz, Baja California Sur, ITLP, Arquitectura, 2005, pág. 20

### **Catedral de La Paz con dos torres. Actual calle Revolución entre Independencia y 5 de Mayo**



FUENTE: Registro fotográfico del colectivo de historia urbana, Centro de Documentación de Historia Económica y Política de Baja California Sur (CEDOHEP-UABCS), La Paz, B.C.Sur, 2005

### Vista de la Catedral de La Paz. Antigua calle Parroquia entre Independencia y Ayuntamiento



FUENTE: Fotografías obtenidas en formato digital por donación de un particular

### Vista actual de la Catedral de La Paz. Actual calle Revolución entre Independencia y 5 de Mayo



FUENTE: Registro fotográfico del colectivo de historia urbana, Centro de Documentación de Historia Económica y Política de Baja California Sur (CEDOHEP-UABCS), La Paz, B.C.Sur, 2005

### Antiguo Palacio de Gobierno. Calle segunda norte entre Independencia y Ayuntamiento



FUENTE: Flor Barreto Cosio, Alinne Zamora, Rocio Rochin Cota, *Arquitectura e Historia del primer y segundo cuadro de la ciudad de La Paz, siglos XIX y XX*, (tesis de licenciatura), La Paz, Baja California Sur, ITLP, Arquitectura, 2005, pág. 76

### Réplica actual del antiguo Palacio de Gobierno. Calle Francisco I. Madero entre Independencia y 5 de Mayo



FUENTE: Registro fotográfico del colectivo de historia urbana, Centro de Documentación de Historia Económica y Política de Baja California Sur (CEDOHEP-UABCS), La Paz, B.C.Sur, 2006

### Antigua casa comercial *La Perla de La Paz*. Calle Comercio esquina Puerto



FUENTE: Flor Barreto Cosío, Alinne Zamora, Rocio Rochin Cota, *Arquitectura e Historia del primer y segundo cuadro de la ciudad de La Paz, siglos XIX y XX*, (tesis de licenciatura), La Paz, Baja California Sur, ITLP, Arquitectura, 2005, pág. 76 y 48

### Vista actual de la Antigua casa comercial *La Perla de La Paz*. Calle Esquerro esquina Arreola

FUENTE: Registro fotográfico del colectivo de historia urbana, Centro de Documentación de Historia Económica y Política de Baja California Sur (CEDOHEP-UABCS), La Paz, B.C.Sur, 2007




### Incendio de la Antigua casa comercial *La Perla de La Paz*



FUENTE: Periódico *El Sudcaliforniano*, octubre 2006

**Vista de la fachada noroeste de la antigua casa comercial *La Perla de La Paz*.  
Calle Comercio entre Puerto y callejón Muelle**



FUENTE: Flor Barreto Cosío, Alinne Zamora, Rocio Rochin Cota, *Arquitectura e Historia del primer y segundo cuadro de la ciudad de La Paz, siglos XIX y XX*, (tesis de licenciatura), La Paz, Baja California Sur, ITLP, Arquitectura, 2005, pág. 28

**Vista actual de la fachada noroeste de la antigua casa comercial *La Perla de La Paz*.  
Calle Esquerro entre Arreola y callejón Bañuelos Cabezud**



FUENTE: Registro fotográfico del colectivo de historia urbana, Centro de Documentación de Historia Económica y Política de Baja California Sur (CEDOHEP-UABCS), La Paz, B.C.Sur, 2007

### Vista del antiguo Muelle Fiscal



FUENTE: Flor Barreto Cosío, Alinne Zamora, Rocio Rochin Cota, *Arquitectura e Historia del primer y segundo cuadro de la ciudad de La Paz, siglos XIX y XX*, (tesis de licenciatura), La Paz, Baja California Sur, ITLP, Arquitectura, 2005, pág. 29 y 76

### Vista del actual Muelle turístico



FUENTE: Registro fotográfico del colectivo de historia urbana, Centro de Documentación de Historia Económica y Política de Baja California Sur (CEDOHEP-UABCS), La Paz, B.C.Sur, 2005



**Vista del antiguo Teatro Juárez y la torre del Palacio Municipal. Calle primera norte entre Independencia y Calle Central**



FUENTE: Leonardo Reyes Silva, *Crónicas Calles y monumentos de la ciudad de La Paz, B.C. Sur*, H. Ayuntamiento de La Paz, La Paz, B.C. Sur, 2001, primera edición, portada y pag. 9

**Vista de la réplica actual del Teatro Juárez y de la torre del Antiguo Palacio Municipal. Calle Belisario Domínguez entre Independencia y 16 de Septiembre**



FUENTE: Registro fotográfico del colectivo de historia urbana, Centro de Documentación de Historia Económica y Política de Baja California Sur (CEDOHEP-UABCS), La Paz, B.C. Sur, 2006

### Antiguo Palacio Municipal. Calle Central esquina calle primera norte



FUENTE: Flor Barreto Cosío, Alinne Zamora, Rocio Rochin Cota, *Arquitectura e Historia del primer y segundo cuadro de la ciudad de La Paz, siglos XIX y XX*, (tesis de licenciatura), La Paz, Baja California Sur, ITLP, Arquitectura, 2005, pág. 48 y 76

### Antiguo Palacio Municipal. Actual Calle 16 de Septiembre esquina Belisario Domínguez



FUENTE: Registro fotográfico del colectivo de historia urbana, Centro de Documentación de Historia Económica y Política de Baja California Sur (CEDOHEP-UABCS), La Paz, B.C.Sur, 2007

### Vista aérea de la Catedral de La Paz y antiguo kiosco central del Jardín Velasco



FUENTE: Fotografías obtenidas en formato digital por donación de un particular

### Vista aérea de la Catedral de La Paz y actual Jardín Velasco



FUENTE: Registro fotográfico del colectivo de historia urbana, Centro de Documentación de Historia Económica y Política de Baja California Sur (CEDOHEP-UABCS), La Paz, B.C.Sur, 2007

### Vista del antiguo kiosco desde la calle central



FUENTE: Fotografías obtenidas en formato digital por donación de un particular

### Vista del réplica actual del kiosco del malecón desde la calle 16 de Septiembre



FUENTE: Registro fotográfico del colectivo de historia urbana, Centro de Documentación de Historia Económica y Política de Baja California Sur (CEDOHEP-UABCS), La Paz, B.C.Sur, 2007

### Vista del Antiguo Palacio de Gobierno y antiguo Jardín Velasco



FUENTE: Flor Barreto Cosío, Alinne Zamora, Rocío Rochin Cota, *Arquitectura e Historia del primer y segundo cuadro de la ciudad de La Paz, siglos XIX y XX*, (tesis de licenciatura), La Paz, Baja California Sur, ITLP, Arquitectura, 2005, pág. 20

### Vista de la réplica actual del Antiguo Palacio de Gobierno y del actual Jardín Velasco



FUENTE: Registro fotográfico del colectivo de historia urbana, Centro de Documentación de Historia Económica y Política de Baja California Sur (CEDOHEP-UABCS), La Paz, B.C.Sur, 2005

### Antigua calle Costera y antigua Buceos



FUENTE: Tito Fernando Piñeda Verdugo, *Memoria y comunicación: Explorando la ciudad de La Paz. Representaciones y prácticas sociales en torno a su malecón*, (tesis de licenciatura), Mexicali, Baja California, UABC, Licenciatura en Ciencias de la Comunicación, 2005, anexo fotográfico

### Actual calle Álvaro Obregón



FUENTE: Tito Fernando Piñeda Verdugo, *Memoria y comunicación: Explorando la ciudad de La Paz. Representaciones y prácticas sociales en torno a su malecón*, (tesis de licenciatura), Mexicali, Baja California, UABC, Licenciatura en Ciencias de la Comunicación, 2005, anexo fotográfico

### Vista aérea de la ciudad de La Paz, al fondo El Mogote



FUENTE: Tito Fernando Piñeda Verdugo, *Memoria y comunicación: Explorando la ciudad de La Paz. Representaciones y prácticas sociales en torno a su malecón*, (tesis de licenciatura), Mexicali, Baja California, UABC, Licenciatura en Ciencias de la Comunicación, 2005, anexo fotográfico

### Vista aérea de la ciudad de La Paz, al fondo El Mogote




FUENTE: Tito Fernando Piñeda Verdugo, *Memoria y comunicación: Explorando la ciudad de La Paz. Representaciones y prácticas sociales en torno a su malecón*, (tesis de licenciatura), Mexicali, Baja California, UABC, Licenciatura en Ciencias de la Comunicación, 2005, anexo fotográfico






## *IV.2 Imágenes de las presentaciones de los documentos del Centro de Información Municipal, 2006*






Presentación del documento *Datos, cifras y mapas. Cuaderno de Información Municipal 2006. La Paz. Agosto de 2006.*

Presentación del documento *Datos, cifras y mapas. Cuaderno de Información Municipal 2006. La Paz. A cargo de la Lic. Patricia Mijares Ramírez coordinadora técnica del CIM. Agosto 2006.*





Presentación del documento *Datos, cifras y mapas. Cuaderno de Información Municipal 2006. La Paz.* Con la presencia de autoridades estatales, municipales y académicas de Baja California Sur. Agosto de 2006.




Público asistente a la presentación del documento *Datos, cifras y mapas. Cuaderno de Información Municipal 2006. La Paz.* Agosto de 2006.






Palabras del Gobernador del Estado Ing. Narciso Agúndez Montaña en la presentación del documento *Datos, cifras y mapas. Cuaderno de Información Municipal 2006. La Paz*, acompañado del presidente municipal Prof. Víctor Castro Cosío y el secretario general municipal Isidro Martín Ibarra Morales. Agosto de 2006.

Equipo técnico del Centro de Información Municipal. Agosto de 2006.





Presentación del documento *delegaciones y subdelegaciones Imágenes, crónicas y tradiciones paceñas*. Noviembre de 2006.



Público asistente a la presentación del documento *delegaciones y subdelegaciones Imágenes, crónicas y tradiciones paceñas*. Noviembre de 2006.






La presentación introductoria del documento *delegaciones y subdelegaciones. Imágenes, crónicas y tradiciones paceñas* estuvo a cargo del cronista municipal Prof. Leonardo Reyes Silva. Noviembre de 2006.



Presentación del documento *delegaciones y subdelegaciones. Imágenes, crónicas y tradiciones paceñas* por los autores: Elisa Paéz Rosas, Flor Barreto Cosío y Tito Fernando Piñeda Verdugo. Noviembre de 2006.



Como invitados de honor asistieron el presidente municipal Prof. Victor Castro Cosio, la directora de Cultura Estatal Lic. Elsa de La Paz Esquivel, la directora general de Desarrollo Municipal Lic. Bertha Montañó Cota, subdelegados y demás autoridades municipales. Noviembre de 2006.




Público asistente a la presentación del documento *delegaciones y subdelegaciones Imágenes, crónicas y tradiciones paceñas*. Noviembre de 2006.







Exposición fotográfica al termino de la presentación del documento *delegaciones y subdelegaciones Imágenes, crónicas y tradiciones paceñas*. Noviembre de 2006.




Exposición fotográfica de las subdelegaciones y delegaciones de Todos Santos durante la presentación del documento *delegaciones y subdelegaciones Imágenes, crónicas y tradiciones paceñas*. Noviembre de 2006.






***El Chelito***  
El Medano, Puerto Chale, Los Dolores, B.C.Sur; noviembre de 2005. Foto: Tito Fernando Piñeda Verdugo, Elisa Páez Rosas, Flor Barreto Cosío

Fotografía de *El Chelito*, un niño de *El Medano, Puerto Chale* subdelegación de Los Dolores. Parte del grupo fotográfico durante la presentación del documento *delegaciones y subdelegaciones Imágenes, crónicas y tradiciones paceñas*. Noviembre de 2006.



Fotografía de *El Novillo, San Pedro* subdelegación de la cabecera municipal. Parte del grupo fotográfico durante la presentación del documento *delegaciones y subdelegaciones Imágenes, crónicas y tradiciones paceñas*. Noviembre de 2006.




***Casa Grande***  
El Novillo, San Pedro, La Paz, B.C.Sur; septiembre de 2005.  
Foto: Tito Fernando Piñeda Verdugo



*Tejiendo Mecate*

El Coro, Los Barriles, B.C. Sur, octubre de 2005. Foto: Tito Fernando Piñeda Verdugo

Fotografía de *El Coro*, subdelegación de Los Barriles. Parte del grupo fotográfico durante la presentación del documento *delegaciones y subdelegaciones Imágenes, crónicas y tradiciones paceñas*. Noviembre de 2006.




Fotografía de los niños del *Jardín Antonio E. Delgado*, en el Triunfo subdelegación de San Antonio. Parte del grupo fotográfico durante la presentación del documento *delegaciones y subdelegaciones Imágenes, crónicas y tradiciones paceñas*. Noviembre de 2006.



*Niños*


Jardín de niños Antonio E. Delgado, El Triunfo, San Antonio, B.C. Sur, septiembre de 2005. Foto: Tito Fernando Piñeda Verdugo, Flur Barrera Loma




**Doña Artemisa**

Los Horconcitos, Todos Santos, B.C. Sur; agosto de 2005.  
Foto: Tito Fernando Piñeda Verdugo, Flor Barreto Cosío

Fotografía de *Doña Artemisa*, en Los Horconcitos subdelegación de Todos Santos. Parte del grupo fotográfico durante la presentación del documento *delegaciones y subdelegaciones Imágenes, crónicas y tradiciones paceñas*. Noviembre de 2006.



Fotografía de *La pesca de tiburón* en *El Sargento* subdelegación de San Juan de Los Planes. Parte del grupo fotográfico durante la presentación del documento *delegaciones y subdelegaciones Imágenes, crónicas y tradiciones paceñas*. Noviembre de 2006.



**Pesca de Tiburón**

El Sargento, San Juan de Los Planes, B.C. Sur; octubre de 2005. Foto: Tito Fernando Piñeda Verdugo, Flor Barreto Cosío


## *IV.3 Imágenes del Primer y Segundo Informe Municipal, 2006-2007*






*Primer Informe de Gobierno Municipal, Abril de 2006. Foto: Flor Barreto*

Primer Informe de Gobierno Municipal del presidente Victor Castro Cosio, Abril de 2006. Foto: Flor Barreto






Presidente municipal Prof. Victor Castro Cosio. Primer Informe de Gobierno Municipal, Abril de 2006. Foto: Flor Barreto



Honores a la bandera. Primer Informe de Gobierno Municipal, Abril de 2006. Foto: Flor Barreto










Ciudadanía asistente al Primer Informe de Gobierno Municipal, Abril de 2006. Foto: Flor Barreto

Ciudadanía asistente al Primer Informe de Gobierno Municipal, Abril de 2006. Foto: Flor Barreto






Ciudadanía asistente al Primer Informe de Gobierno Municipal, Abril de 2006. Foto: Flor Barreto



Vista de la plaza central del Palacio Municipal durante el Primer Informe de Gobierno Municipal, Abril de 2006. Foto: Flor Barreto





Primer Informe de Gobierno Municipal del presidente Víctor Castro Cosío, Abril de 2006.  
Foto: Flor Barreto



Primer Informe de Gobierno Municipal del presidente Víctor Castro Cosío, Abril de 2006. Foto: Flor Barreto





Vista de la plaza central del Palacio Municipal durante el Segundo Informe de Gobierno Municipal del presidente Victor Castro Cosio, Abril de 2007.  
Foto: Flor Barreto



Vista de la plaza central del Palacio Municipal durante el Segundo Informe de Gobierno Municipal del presidente Victor Castro Cosio, Abril de 2007.  
Foto: Flor Barreto






Niños asistentes al Segundo Informe de Gobierno Municipal, Abril de 2007. Foto: Flor Barreto




Niños asistentes al Segundo Informe de Gobierno Municipal, Abril de 2007. Foto: Flor Barreto







Prof. Victor Castro Cosio Presidente municipal.  
Segundo Informe de Gobierno Municipal, Abril de  
2007. Foto: Flor Barreto

Prof. Victor Castro Cosio  
Presidente municipal. Segundo  
Informe de Gobierno Municipal,  
Abril de 2007. Foto: Flor Barreto





Sesión pública del solemne cabildo del municipio de La Paz. Segundo Informe de Gobierno Municipal, Abril de 2007. Foto: Flor Barreto



Vista de la plaza central del Palacio Municipal durante el Segundo Informe de Gobierno Municipal del presidente Victor Castro Cosio, Abril de 2007. Foto: Flor Barreto





Muestras de agradecimiento y peticiones al presidente municipal. Segundo Informe de Gobierno Municipal, Abril de 2007. Foto: Flor Barreto



Muestras de agradecimiento y peticiones al presidente. Segundo Informe de Gobierno Municipal, Abril de 2007. Foto: Flor Barreto





# ÍNDICE PARTICULAR



## ÍNDICE PARTICULAR

<b>PARTE I. MAPAS Y PLANOS</b>	I
I.1 Población total en los Estados Unidos Mexicanos, 2000 y 2005	3
I.2 Superficie territorial, densidad y número de población por municipio en Baja California Sur, 1990, 1995, 2000 y 2005	4
I.3 Población total por municipio y en Baja California Sur, 1990, 1995, 2000 y 2005	5
I.4 Número total de localidades por municipio y en Baja California Sur, 1990, 1995, 2000 y 2005	6
I.5 Delegaciones municipales de Baja California Sur 2005-2007	7
I.6 Localidades urbanas y número de población en el municipio de La Paz, Baja California Sur, 1990, 1995, 2000 y 2005	8
I.7 Población total en el municipio y ciudad de La Paz, Baja California Sur, 2005	9
I.8 Delegaciones y subdelegaciones del municipio de La Paz, B.C.Sur, 2005-2007	10
I.9 Comunidades de las subdelegaciones, delegaciones y cabecera municipal Municipio de La Paz, B.C.Sur, 2005-2007	11
I.10 Micro regiones y subdelegaciones en el municipio de La Paz, B.C.Sur, 2005-2007	12
I.11 Vías de comunicación terrestre entre cabeceras delegacionales y subdelegaciones en el municipio de La Paz, B.C.Sur, 2005-2007	13
I.12 Áreas naturales protegidas en el municipio de La Paz, B.C.Sur	14
I.13 Localidades costeras en el municipio de La Paz, B.C.Sur	15
I.14 Destinos y actividades turísticas en el municipio de La Paz, B.C.Sur	16
I.15 Sitios de misión en el municipio de La Paz, B.C.Sur	17
I.16 Sitios arqueológicos en el municipio de La Paz, B.C.Sur	18
I.17 Clasificación de Barrios: marginal, popular, medio y residencial, registrados por la Dirección de Atención Ciudadana en la ciudad de La Paz, B.C.Sur, 2005- 2007	19

I.18 Comités de Barrios conformado por la Dirección de Atención Ciudadana en la ciudad de La Paz, B.C.Sur, 2005-2007	20
I.19 Comités de Barrios conformado por la Dirección de Atención Ciudadana en el municipio de La Paz, B.C.Sur, 2005-2007	21
I.20 Grado de marginación por municipios en Baja California Sur, 2005	22
I.21 Grado de marginación en la ciudad de La Paz, Baja California Sur, 2000	23
I.22 Sectores de acuerdo a la Dirección General de Seguridad Pública y Tránsito Municipal en la ciudad de La Paz, B.C.Sur, 2005-2007	24
I.23 Sectores de acuerdo al Organismo Operador Municipal del Sistema de Agua Potable, Alcantarillado y Saneamiento de La Paz, en la ciudad de La Paz, B.C.Sur, 2005-2007	25
I.24 Sectores y zonas para la recolección de basura de acuerdo a la Dirección General de Servicios Públicos Municipales en la ciudad de La Paz, B.C.Sur, 2005-2007	26
I.25 Plano del distrito histórico de la ciudad de La Paz, B.C.Sur	27
I.26 Plano de localización de inmuebles históricos en el distrito histórico de la ciudad de La Paz, B.C.Sur, 2007	28
I.27 Plano de la ciudad de La Paz para fines de 1861	29
I.28 Plano de la ciudad de La Paz, 24 de noviembre de 1886	30
I.29 Plano de la ciudad de La Paz, 13 de julio de 1892	30
<b>PARTE II. CUADROS ESTADÍSTICOS Y GRÁFICAS DE INDICADORES GENERALES</b>	31
<b>II.1 1990, 1995, 2000 y 2005: Comparación de datos seleccionados de Baja California Sur y el municipio de La Paz.</b>	33
Cuadro: II.1.1 Ubicación geográfica de localidades que son cabeceras subdelegacionales, delegacionales y municipal en el municipio de La Paz y población 1990, 1995, 2000 y 2005	35
Cuadro: II.1.2 Población total por sexo, por municipio en B.C.Sur, 1990, 1995, 2000 y 2005	37
Cuadro: II.1.3 Población total por rango de edad por municipio en B. C. Sur, 1990, 1995, 2000 y 2005	38

Cuadro: II.1.4 Población total por sexo, por municipio en B.C.Sur, 2000 y 2005	39
Cuadro: II.1.5 Población total por rango de edad por municipio, en B. C. Sur, 2000 y 2005	39
Cuadro: II.1.6 Número de localidades por municipio, en B.C.Sur, 1995, 2000 y 2005	40
Cuadro: II.1.7 Población femenina de 12 años y más según número de hijos nacidos vivos por municipio, en B. C. Sur, 2000 y 2005	41
Cuadro: II.1.8 Población de 5 años y más según su condición de habla indígena por municipio, en B. C. Sur, 1990, 1995, 2000 y 2005	42
Cuadro: II.1.9 Población de 5 años y más que habla alguna lengua indígena por municipio y género en B.C.Sur, 1990, 1995, 2000 y 2005	43
Cuadro: II.1.10 Población de 5 años y más que reside en la entidad según lugar de residencia en 1985, por municipio, en B. C. Sur, 1990	44
Cuadro: II.1.11 Población de 5 años y más que reside en la entidad según lugar de residencia en enero de 1995, por municipio, en B. C. Sur, 2000	44
Cuadro: II.1.12 Población de 5 años y más que reside en la entidad según lugar de residencia en octubre de 2000, por municipio, en B. C. Sur 2005	45
Cuadro: II.1.13 Población de 5 años y más por sexo que reside en la entidad según lugar de residencia en 1985, en enero de 1995 y en octubre por municipio, en B. C. Sur, 1990, 2000 y 2005	46
Cuadro: II.1.14 Población de 6 a 14 años, según condición para leer y escribir y sexo por municipio en B.C.Sur, 1990, 1995, 2000 y 2005	47
Cuadro: II.1.15 Población total, población derechohabiente y no derechohabiente a servicios de salud, por municipio en B.C.Sur, 2000 y 2005	49
Cuadro: II.1.16 Viviendas particulares y ocupantes por municipio en B.C.Sur, 1990, 1995, 2000 y 2005	51
Cuadro: II.1.17 Viviendas particulares según material en pisos, por municipio en B.C.Sur, 1990, 2000 y 2005	53
Cuadro: II.1.18 Viviendas particulares según disponibilidad de drenaje, por municipio en B.C.Sur, 1990, 1995, 2000 y 2005	55
Cuadro: II.1.19 Viviendas particulares habitadas por municipio y distribución según disponibilidad de bienes (Televisión, refrigerador, lavadora y computadora), 2000 y 2005	57

<b>II.2 Indicadores seleccionados del Centro Estatal de Información, Consejo Nacional de Población y Banco de México.</b>	59
<i>Cuadro: II.2.1 Población total por sexo, en el municipio de La Paz y resto de los municipios en B. C. Sur, 2006 (proyecciones CONAPO)</i>	61
<i>Cuadro: II.2.2 Población total por rango de edad en el municipio de La Paz y resto de los municipios en B. C. Sur, 2006 (proyecciones CONAPO)</i>	62
<i>Cuadro: II.2.3 Población total de hombres por rango de edad en el municipio de La Paz y resto de los municipios en B. C. Sur, 2006 (proyecciones CONAPO)</i>	62
<i>Cuadro: II.2.4 Población total de mujeres por rango de edad en el municipio de La Paz y resto de los municipios en B. C. Sur, 2006 (proyecciones CONAPO)</i>	62
<i>Cuadro: II.2.5 Volumen y valor de la producción agrícola en el municipio de La Paz y resto de municipios en B.C.Sur, 2004-2005 y 2005-2006</i>	63
<i>Cuadro: II.2.6 Volumen y valor de la producción pesquera en peso fresco de las principales especies en B.C.Sur, 2004-2006</i>	64
<i>Cuadro: II.2.7 Volumen y valor de la producción de carne por tipo de ganado en el municipio de La Paz y resto de municipios en B.C.Sur, 2004-2006</i>	65
<i>Cuadro: II.2.8 Volumen y valor de la producción de leche por tipo de ganado en el municipio de La Paz y resto de municipios en B.C.Sur, 2004-2006</i>	66
<i>Cuadro: II.2.9 Volumen y valor de la producción de miel en el municipio de La Paz y resto de municipios en B.C.Sur, 2004-2006</i>	67
<i>Cuadro: II.2.10 Volumen y valor de la producción de cera en el municipio de La Paz y resto de municipios en B.C.Sur, 2004-2006</i>	68
<i>Cuadro: II.2.11 Turistas por ocupación hotelera nacionales y extranjeros en el municipio de La Paz y resto de municipios en B.C.Sur, 2004-2006</i>	69
<i>Cuadro: II.2.12 Recursos aplicados en el municipio de La Paz y resto de municipios en B.C.Sur, 2004-2006 (miles de pesos)</i>	70
<i>Cuadro: II.2.13 Índice de Precios al Consumidor y variación porcentual en la ciudad de La Paz, 2004-2006 (base 2002=100)</i>	71
<i>Cuadro: II.2.14 Índice de Precios al Consumidor y variación porcentual Promedio Nacional, 2004-2006 (base 2002=100)</i>	71

Cuadro: II.2.15 Usuario del servicio eléctrico por tipo en el municipio de La Paz y resto de municipios en B.C.Sur, 2004-2005	72
Cuadro: II.2.16 Unidades médicas de la SSA en el municipio de La Paz y resto de los municipios en B.C.Sur, 2004-2005	73
Cuadro: II.2.17 Unidades médicas de la SSA en el municipio de La Paz y resto de los municipios en B.C.Sur, 2006	73
Cuadro: II.2.18 Tasa de mortalidad general registrada por la SSA en el municipio de La Paz en B.C.Sur, 2004-2006 (por 100,000 habitantes)	74
Cuadro: II.2.19 Tasa de natalidad registrada por la SSA en el municipio de La Paz en B.C.Sur, 2004-2006 (por 1,000 habitantes)	74
Cuadro: II.2.20 Tasa de mortalidad infantil registrada por la SSA en el municipio de La Paz en B.C.Sur, 2004-2006 (por 100,000 NVR)	74
Cuadro: II.2.21 Población adscrita y usuaria del Instituto Mexicano del Seguro Social en el municipio de La Paz y resto de los municipios en B.C.Sur, 2004-2006	75
Cuadro: II.2.22 Pensionados y derechohabientes del IMSS en el municipio de La Paz y resto de los municipios en B.C.Sur, 2004-2005	76
Cuadro: II.2.23 Unidades médicas de primer y segundo nivel del ISSSTE en el municipio de La Paz y resto de los municipios en B.C. Sur, 2004-2006	77
Cuadro: II.2.24 Población amparada y registrada en el ISSSTE en el municipio de La Paz y resto de los municipios en B.C.Sur, 2004-2006	77
Cuadro: II.2.25 Total de alumnos de educación preescolar general, preescolar comunitario, primaria general, primaria comunitario y secundaria, al inicio de curso en el municipio de La Paz y resto de municipios en B.C.Sur, 2004-2005 y 2005-2006	79
Cuadro: II.2.26 Total de grupos de educación preescolar general, preescolar comunitario, primaria general, primaria comunitario y secundaria, al inicio de curso en el municipio de La Paz y resto de municipios en B.C.Sur, 2004-2005 y 2005-2006	79
Cuadro: II.2.27 Total de alumnos de educación preescolar general, preescolar comunitario, primaria general, primaria comunitario y secundaria, al fin de curso en el municipio de La Paz y resto de municipios en B.C.Sur, 2004-2005	80
Cuadro: II.2.28 Total de grupos de educación preescolar general, primaria general y secundaria, al fin de curso en el municipio de La Paz y resto de municipios en B.C.Sur, 2004-2005	80

<b>PARTE III. CUADROS ESTADÍSTICOS 2006. XII AYUNTAMIENTO DE LA PAZ</b>	83
<b>III.1 Económicos</b>	85
Cuadro: III.1.1 Ingresos derivados de impuestos registrados por la Coordinación de Contabilidad en el municipio de La Paz, B.C.Sur, 2006	87
Cuadro: III.1.2 Ingresos derivados de derechos registrados por la Coordinación de Contabilidad en el municipio de La Paz, B.C.Sur, 2006	88
Cuadro: III.1.3 Ingresos derivados de productos registrados por la Coordinación de Contabilidad en el municipio de La Paz, B.C.Sur, 2006	90
Cuadro: III.1.4 Ingresos derivados de aprovechamientos registrados por la Coordinación de Contabilidad en el municipio de La Paz, B.C.Sur, 2006	91
Cuadro: III.1.5 Ingresos extraordinarios, registrados por la Coordinación de Contabilidad en el municipio de La Paz, B.C.Sur, 2006	93
Cuadro: III.1.6 Ingresos derivados de participaciones federales, registrados por la Coordinación de Contabilidad en el municipio de La Paz, B.C.Sur, 2006	94
Cuadro: III.1.7 Ingresos derivados de fondos de aportaciones federales registrados por la Coordinación de Contabilidad en el municipio de La Paz, B.C.Sur, 2006	95
Cuadro: III.1.8 Ingresos derivados de anticipos de participaciones federales registrados por la Coordinación de Contabilidad en el municipio de La Paz, B.C.Sur, 2006	95
Cuadro: III.1.9 Ingresos por concepto registrados por la Coordinación de Contabilidad en el municipio de La Paz, B.C.Sur, 2006	96
Cuadro: III.1.10 Egresos derivados de servicios personales, registrados por la Coordinación de Contabilidad en el municipio de La Paz, B.C.Sur, 2006	97
Cuadro: III.1.11 Egresos derivados de servicios generales, registrados por la Coordinación de Contabilidad en el municipio de La Paz, B.C.Sur, 2006	99
Cuadro: III.1.12 Egresos derivados de materiales y suministros, registrados por la Coordinación de Contabilidad en el municipio de La Paz, B.C.Sur, 2006	101
Cuadro: III.1.13 Egresos derivados de transferencias, registradas por la Coordinación de Contabilidad en el municipio de La Paz, B.C.Sur, 2006	103



<i>Cuadro: III.I.14 Egresos derivados de bienes muebles, registrados por la Coordinación de Contabilidad en el municipio de La Paz, B.C.Sur, 2006</i>	IO4
<i>Cuadro: III.I.15 Egresos derivados de obras públicas, registrados por la Coordinación de Contabilidad en el municipio de La Paz, B.C.Sur, 2006</i>	IO5
<i>Cuadro: III.I.16 Egresos por concepto registrados por la Coordinación de Contabilidad en el municipio de La Paz, B.C.Sur, 2006</i>	III
<i>Cuadro: III.I.17 Egresos derivados de deuda pública, registrados por la Coordinación de Contabilidad en el municipio de La Paz, B.C.Sur, 2006</i>	II2
<i>Cuadro: III.I.18 Origen de ingresos por tipo de participación, registrados por la Coordinación de Contabilidad en el municipio de La Paz, B.C.Sur, 2006</i>	II2
<i>Cuadro: III.I.19 Relación de ingresos por concepto de uso, goce y aprovechamiento de Zona Federal Marítimo Terrestre y Terrenos Ganados al Mar, registrados por la Coordinación de Zona Federal Marítimo Terrestre en el municipio de La Paz, B.C.Sur, 2006</i>	II3
<i>Cuadro: III.I.20 Número de usuarios, superficie y uso de las concesiones registradas por la Coordinación de Zona Federal Marítimo Terrestre en el municipio de La Paz B.C.Sur, 2006</i>	II3
<i>Cuadro: III.I.21 Número total de mantenimientos preventivos, registrados por la Coordinación de Informática en la ciudad de La Paz, B.C.Sur, 2006</i>	II4
<i>Cuadro: III.I.22 Número de mantenimientos preventivos por dependencia, registrados por la Coordinación de Informática en la ciudad de La Paz, B.C.Sur, 2006</i>	II5
<i>Cuadro: III.I.23 Número de nodos conectados a la red municipal, registrados por la Coordinación de Informática en la ciudad de La Paz, B.C.Sur, en el 2006</i>	I2I
<i>Cuadro: III.I.24 Número de accesos a Internet conectados a la red municipal, extensiones telefónicas y mantenimiento preventivo, registrados por la Coordinación de Informática en la ciudad de La Paz, B.C.Sur, 2006</i>	I22
<i>Cuadro: III.I.25 Número de análisis de programación y diseño, registrados por la Coordinación de Informática en la ciudad de La Paz, B.C.Sur, 2006</i>	I23
<i>Cuadro: III.I.26 Número detallado de análisis de programación y diseño por dependencias, registrado por la Coordinación de Informática en la ciudad de La Paz, B.C.Sur, enero y febrero de 2006</i>	I24
<i>Cuadro: III.I.27 Número detallado de análisis de programación y diseño, en la Dirección General de Seguridad Pública y Tránsito Municipal, registrado por la Coordinación de Informática en la ciudad de La Paz, B.C.Sur, 2006</i>	I25

Cuadro: III.I.28 Número detallado de análisis de programación y diseño, en la Secretaría General, registrado por la Coordinación de Informática en la ciudad de La Paz, B.C.Sur, 2006	I25
Cuadro: III.I.29 Número detallado de análisis de programación y diseño, en la Dirección de Catastro, registrado por la Coordinación de Informática en la ciudad de La Paz, B.C.Sur, 2006	I26
Cuadro: III.I.30 Número detallado de análisis de programación y diseño, en la Dirección de Recursos Humanos, registrado por la Coordinación de Informática en la ciudad de La Paz, B.C.Sur, 2006	I26
Cuadro: III.I.31 Número detallado de análisis de programación y diseño, en la Dirección de Obras Públicas, registrado por la Coordinación de Informática en la ciudad de La Paz, B.C.Sur, 2006	I27
Cuadro: III.I.32 Número detallado de análisis de programación y diseño, en la Dirección de Egresos, registrado por la Coordinación de Informática en la ciudad de La Paz, B.C.Sur, 2006	I27
Cuadro: III.I.33 Número detallado de análisis de programación y diseño, en la Dirección de Adquisiciones y Servicios, registrado por la Coordinación de Informática en la ciudad de La Paz, B.C.Sur, 2006	I28
Cuadro: III.I.34 Número detallado de análisis de programación y diseño, en la Dirección de Atención Ciudadana, registrado por la Coordinación de Informática en la ciudad de La Paz, B.C.Sur, 2006	I28
Cuadro: III.I.35 Número detallado de análisis de programación y diseño, en Presidencia, registrado por la Coordinación de Informática en la ciudad de La Paz, B.C.Sur, 2006	I29
Cuadro: III.I.36 Número detallado de análisis de programación y diseño, en la Dirección de Ingresos, registrado por la Coordinación de Informática en la ciudad de La Paz, B.C.Sur, 2006	I29
Cuadro: III.I.37 Número detallado de análisis de programación y diseño, en Caja General, registrado por la Coordinación de Informática en la ciudad de La Paz, B.C.Sur, 2006	I30
Cuadro: III.I.38 Número detallado de análisis de programación y diseño, en la Dirección de Asentamientos Humanos, registrado por la Coordinación de Informática en la ciudad de La Paz, B.C.Sur, 2006	I30
Cuadro: III.I.39 Número detallado de análisis de programación y diseño, en la Dirección General de Servicios Públicos Municipales, registrado por la Coordinación de Informática en la ciudad de La Paz, B.C.Sur, 2006	I31
Cuadro: III.I.40 Número detallado de análisis de programación y diseño, en la Dirección de Registro Público de la Propiedad y el Comercio, registrado por la Coordinación de Informática en la ciudad de La Paz, B.C.Sur, 2006	I31
Cuadro: III.I.41 Número detallado de análisis de programación y diseño, en la recaudación del Palacio, registrado por la Coordinación de Informática en la ciudad de La Paz, B.C.Sur, de marzo a diciembre de 2006	I32

Cuadro: III.I.42 Número detallado de análisis de programación y diseño, en el sitio de internet del H. Ayuntamiento, registrado por la Coordinación de Informática en la ciudad de La Paz, B.C.Sur, de marzo a diciembre de 2006	I32
Cuadro: III.I.43 Número detallado de análisis de programación y diseño, en trámites notariales, registrado por la Coordinación de Informática en la ciudad de La Paz, B.C.Sur, de septiembre a diciembre de 2006	I32
Cuadro: III.I.44 Elaboración de la página web del XII Ayuntamiento de La Paz, por parte de la Coordinación de Informática, 2006	I33
Cuadro: III.I.45 Inversión de obras HÁBITAT por parte de dependencias municipales, en la ciudad de La Paz, B. C. Sur, 2006 (pesos)	I34
Cuadro: III.I.46 Inversión de obras HÁBITAT por parte de dependencias estatales, en la ciudad de La Paz, B. C. Sur, 2006 (pesos)	I34
Cuadro: III.I.47 Inversión de obras HÁBITAT por parte de DIF Municipal por colonia, registrada por la Dirección de Planeación y Operación en la ciudad de La Paz, B. C. Sur, 2006 (pesos)	I35
Cuadro: III.I.48 Inversión de obras HÁBITAT por parte del Organismo Operador Municipal del Sistema de Agua Potable, Alcantarillado y Saneamiento de La Paz, registrada por la Dirección de Planeación y Operación en la ciudad de La Paz, B. C. Sur, 2006 (pesos)	I36
Cuadro: III.I.49 Inversión de obras HÁBITAT por parte de la Dirección General de Servicios Públicos Municipales, registrada por la Dirección de Planeación y Operación en el municipio de La Paz, B. C. Sur, 2006 (pesos)	I36
Cuadro: III.I.50 Inversión de obras HÁBITAT por parte de la Dirección General de Seguridad Pública y Tránsito Municipal, registrada por la Dirección de Planeación y Operación en la ciudad de La Paz, B. C. Sur, 2006 (pesos)	I37
Cuadro: III.I.51 Inversión de obras HÁBITAT por parte de la Coordinación Municipal de Protección Civil, registrada por la Dirección de Planeación y Operación en la ciudad de La Paz, B. C. Sur, 2006 (pesos)	I37
Cuadro: III.I.52 Inversión de obras HÁBITAT por parte de la Dirección de Obras Públicas, registrada por la Dirección de Planeación y Operación en la ciudad de La Paz, B. C. Sur, 2006 (pesos)	I38
Cuadro: III.I.53 Inversión de obras HÁBITAT por parte de la Dirección General de Desarrollo Municipal, registrada por la Dirección de Planeación y Operación en el municipio de La Paz, B. C. Sur, 2006 (pesos)	I38
Cuadro: III.I.54 Inversión de obras HÁBITAT por parte de la Dirección de Deporte Municipal, registrada por la Dirección de Planeación y Operación en la ciudad de La Paz, B. C. Sur, 2006 (pesos)	I39
Cuadro: III.I.55 Inversión de obras HÁBITAT por parte de la Dirección de Cultura, registrada por la Dirección de Planeación y Operación en la ciudad de La Paz, B. C. Sur, 2006 (pesos)	I39

<i>Cuadro: III.I.56 Inversión de obras HÁBITAT por parte de DIF Estatal por colonia, registrada por la Dirección de Planeación y Operación en la ciudad de La Paz, B. C. Sur, 2006 (pesos)</i>	I40
<i>Cuadro: III.I.57 Inversión de obras HÁBITAT por parte del Instituto Sudcaliforniano de la Mujer, registrada por la Dirección de Planeación y Operación en la ciudad de La Paz, B. C. Sur, 2006 (pesos)</i>	I40
<i>Cuadro: III.I.58 Inversión total ejercida, con recursos del ramo 33 (FORTAMUN), en el municipio de La Paz, B.C.Sur, 2006</i>	I41
<i>Cuadro: III.I.59 Inversión ejercida, con recursos del ramo 33 (FORTAMUN) por parte de Tesorería Municipal, en la ciudad de La Paz, B.C.Sur, 2006</i>	I41
<i>Cuadro: III.I.60 Inversión ejercida, con recursos del ramo 33 (FORTAMUN) por parte de la Dirección General de Servicios Públicos Municipales, en el municipio de La Paz, B.C.Sur, 2006</i>	I41
<i>Cuadro: III.I.61 Inversión ejercida, con recursos del ramo 33 (FORTAMUN) por parte de la Dirección de Fomento Económico y Medio Ambiente, en el municipio de La Paz, B.C.Sur, 2006</i>	I41
<i>Cuadro: III.I.62 Inversión total ejercida, con recursos del ramo 33 (FAISM), en el municipio de La Paz, B.C.Sur, 2006</i>	I42
<i>Cuadro: III.I.63 Inversión ejercida, con recursos del ramo 33 (FAISM) por parte de la Dirección de Obras Públicas, en el municipio de La Paz, B.C.Sur, 2006</i>	I42
<i>Cuadro: III.I.64 Inversión ejercida, con recursos del ramo 33 (FAISM) por parte del Organismo Operador Municipal del Sistema de Agua Potable, Alcantarillado y Saneamiento de La Paz, en el municipio de La Paz, B.C.Sur, 2006</i>	I43
<i>Cuadro: III.I.65 Inversión ejercida, con recursos del ramo 33 (FAISM) por parte de la Dirección de Desarrollo Rural Sustentable, en el municipio de La Paz, B.C.Sur, 2006</i>	I43
<i>Cuadro: III.I.66 Inversión ejercida, con recursos del ramo 33 (FAISM) por parte de la Dirección General de Desarrollo Municipal, en el municipio de La Paz, B.C.Sur, 2006</i>	I44
<i>Cuadro: III.I.67 Denuncias, inspecciones, opiniones, reportes y dictámenes, registradas por la Dirección de Fomento Económico y Medio Ambiente en el municipio de La Paz, B. C. Sur, 2006</i>	I45
<i>Cuadro: III.I.68 Actividades de promoción ambiental, internas y externas, registradas por la Dirección de Fomento Económico y Medio Ambiente en la ciudad de La Paz, B. C. Sur, 2006</i>	I46
<i>Cuadro: III.I.69 Actividades de capacitación de educación ambiental, internas y externas, registradas por la Dirección de Fomento Económico y Medio Ambiente en la ciudad de La Paz, B. C. Sur, mayo-diciembre 2006</i>	I46

Cuadro: III.I.70 Campañas de limpieza registradas por la Dirección de Fomento Económico y Medio Ambiente en la ciudad de La Paz, B. C. Sur, mayo-diciembre 2006	146
Cuadro: III.I.71 Solicitudes de apoyos del FOMAPP recibidas, autorizadas, aceptadas por zona y aceptadas por género registradas por la Dirección de Fomento Económico y Medio Ambiente en el municipio de La Paz, B. C. Sur, 2006	147
Cuadro: III.I.72 Eventos turísticos que ha participado y organizado el Departamento de Turismo registrados por la Dirección de Fomento Económico y Medio Ambiente en el municipio de La Paz, B. C. Sur, 2006	148
Cuadro: III.I.73 Lugares con oferta turística en La Paz, Los Barriles, Todos Santos, El Pescadero, La Ventana y El Triunfo registrados por la Dirección de Fomento Económico y Medio Ambiente en el municipio de La Paz, B. C. Sur, 2006	148
Cuadro: III.I.74 Flujo de turistas nacionales y extranjeros registrados en la Dirección de Fomento Económico y Medio Ambiente en el municipio de La Paz, B. C. Sur, 2006	149
Cuadro: III.I.75 Derrama económica del sector turístico registrado en la Dirección de Fomento Económico y Medio Ambiente en el municipio de La Paz, B. C. Sur, 2006 (pesos)	149
Cuadro: III.I.76 Actividades registradas, por la Dirección de Desarrollo Rural Sustentable en el municipio de La Paz, B. C. Sur, 2006	150
Cuadro: III.I.77 Sacrificio de ganado registrados en el municipio de La Paz, B. C. Sur, 2006 (cabezas)	151
Cuadro: III.I.78 Rendimiento en canal registrado por el Rastro Frigorífico en el municipio de La Paz, 2006 (kilogramos)	151
Cuadro: III.I.79 Ingresos por derechos y total de adeudos, registrados en los Mercados Municipales de la ciudad de La Paz, B. C. Sur, 2006 (pesos)	152
Cuadro: III.I.80 Giros comerciales por mercado, registrados por la Coordinación de Mercados en la ciudad de La Paz, B. C. Sur, 2006	153
Cuadro: III.I.81 Consumo de gasolina registrado por la Dirección de Adquisiciones y Servicios en el municipio de La Paz, B. C. Sur, 2006	154
Cuadro: III.I.82 Situación de las licitaciones y concursos, registrada por la Dirección de Adquisiciones y Servicios, al cierre de 2006	155
Cuadro: III.I.83 Número de impresiones de formas y formatos por dependencia, registrado por los talleres gráficos municipales, 2006	156

<i>Cuadro: III.I.84 Informe de servicios prestados a oficinas y dependencias municipales, registrado por la Dirección de Adquisiciones y Servicios, 2006</i>	157
<i>Cuadro: III.I.85 Resumen de actividades registradas por la Dirección de Recursos Humanos en el municipio de La Paz, B. C. Sur, 2006</i>	158
<i>Cuadro: III.I.86 Documentos realizados y personas atendidas por la Contraloría en el municipio de La Paz, B.C.Sur, 2006</i>	159
<b>III.2 Sociales</b>	161
<i>Cuadro: III.2.1 Número de personas apoyadas por concepto, registradas por la Dirección de Atención ciudadana en la ciudad de La Paz, B.C.Sur, 2006</i>	163
<i>Cuadro: III.2.2 Número de personas registradas y atendidas por la Dirección de Atención ciudadana en la ciudad de La Paz, B.C.Sur, 2006</i>	164
<i>Cuadro: III.2.3 Giras de trabajo, reuniones y personas atendidas en la zona rural, en el municipio de La Paz, B.C.Sur, 2006</i>	165
<i>Cuadro: III.2.4 Número de subdelegaciones existentes por cabecera delegacional y municipal, en el municipio de La Paz, B.C.Sur, 2006</i>	165
<i>Cuadro: III.2.5 Análisis de medios impresos, registrados por la Dirección de Comunicación Social y Relaciones Públicas en el municipio de La Paz, B. C. Sur, 2006</i>	166
<i>Cuadro: III.2.6 Registro de apoyos otorgados, difusión de actividades, artistas involucrados, trabajadores involucrados y vinculación interinstitucional, registrado por la Coordinación de Festivales de La Paz en el municipio de La Paz, B.C.Sur, del 1 de abril al 31 de diciembre de 2006</i>	167
<i>Cuadro: III.2.7 Público asistente a los eventos realizados, registrados por la Coordinación de Festivales de La Paz en el municipio de La Paz, B.C.Sur, del 1 de abril al 31 de diciembre de 2006</i>	167
<i>Cuadro: III.2.8 Público atendido en las actividades celebradas en el carnaval 2006, registrado por la Coordinación de Festivales, en la ciudad de La Paz, B. C. Sur, del 14 de enero al 5 de marzo de 2006</i>	168
<i>Cuadro: III.2.9 Principales causas de accidentes, registrados por la Coordinación de Educación Vial de la Dirección General de Seguridad Pública y Tránsito en la ciudad de La Paz, B.C.Sur, 2006</i>	169
<i>Cuadro: III.2.10 Número de cursos de educación vial, personas atendidas en cursos y pláticas y examen teórico y práctico, registrados por la Coordinación de Educación Vial de la Dirección General de Seguridad Pública y Tránsito en la ciudad de La Paz, B.C.Sur, 2006</i>	170
<i>Cuadro: III.2.11 Delitos del Fuero Federal, registrados por el Área de Comunicación Social en la Dirección General de Seguridad Pública y Tránsito en el municipio de La Paz, B.C.Sur, 2006</i>	171

<i>Cuadro: III.2.12 Delitos del Fuero Común, registrados por el Área de Comunicación Social en la Dirección General de Seguridad Pública y Tránsito en el municipio de La Paz, B.C.Sur, 2006</i>	171
<i>Cuadro: III.2.13 Número de detenidos por el Bando de Policía y Buen Gobierno, registrados por el Área de Comunicación Social en la Dirección General de Seguridad Pública y Tránsito en el municipio de La Paz, B.C.Sur, 2006</i>	172
<i>Cuadro: III.2.14 Estadísticas de drogas y armas, registrados por el Área de Comunicación Social en la Dirección General de Seguridad Pública y Tránsito en el municipio de La Paz, B.C.Sur, 2006</i>	173
<i>Cuadro: III.2.15 Constancias de sueldo, de trabajo, de antigüedad y renunciaciones del personal administrativo y operativo, registradas por el Departamento de Recursos Humanos en la Dirección General de Seguridad Pública y Tránsito en el municipio de La Paz, B.C.Sur, 2006</i>	174
<i>Cuadro: III.2.16 Altas y bajas de personal operativo, permisos económicos a personal de base y permisos especiales, registrados por el Departamento de Recursos Humanos en la Dirección General de Seguridad Pública y Tránsito en el municipio de La Paz, B.C.Sur, 2006</i>	174
<i>Cuadro: III.2.17 Oficios de vacaciones, incapacidades, anticipos de sueldo y cambios de área del personal administrativo y operativo, registrados por el Departamento de Recursos Humanos en la Dirección General de Seguridad Pública y Tránsito en el municipio de La Paz, B.C.Sur, 2006</i>	175
<i>Cuadro: III.2.18 Actas administrativas, extrañamientos, exhortos, oficios de horas extras y pago de bono semestral, registrados por el Departamento de Recursos Humanos en la Dirección General de Seguridad Pública y Tránsito en el municipio de La Paz, B.C.Sur, 2006</i>	176
<i>Cuadro: III.2.19 Trámites elaborados por el Departamento de Jubilados y Pensionados, Tercera edad y Discapacitados en la Dirección de Seguridad Pública y Tránsito en el municipio de La Paz, B.C.Sur, 2006</i>	177
<i>Cuadro: III.2.20 Personas atendidas por tipo de institución en el Departamento de Jubilados y Pensionados, Tercera edad y Discapacitados en la Dirección de Seguridad Pública y Tránsito en el municipio de La Paz, B.C.Sur, 2006</i>	177
<i>Cuadro: III.2.21 Número de servicios de vigilancia a eventos y servicios por contrato, registrados por la Policía Comercial en la Dirección de Seguridad Pública y Tránsito, en la ciudad de La Paz, B.C.Sur, 2006</i>	178
<i>Cuadro: III.2.22 Actividades realizadas por la Subdirección de Transporte en la Dirección General de Seguridad Pública y Tránsito en el municipio de La Paz, B.C.Sur, 2006</i>	179
<i>Cuadro: III.2.23 Número de infracciones e importe registradas por el Departamento de Infracciones en la Dirección General de Seguridad Pública y Tránsito en el municipio de La Paz, B.C.Sur, 2006</i>	181
<i>Cuadro: III.2.24 Licencias expedidas y renovadas por tipo, registradas por el Departamento de Licencias en la Dirección General de Seguridad Pública y Tránsito, en el municipio de La Paz, B.C.Sur, 2006</i>	182

<i>Cuadro: III.2.25 Emplacamiento y revisados a vehículos, motocicletas y remolques, registradas por el Departamento de Placas en la Dirección General de Seguridad Pública y Tránsito, en el municipio de La Paz, B.C.Sur, 2006</i>	183
<i>Cuadro: III.2.26 Actividades realizadas por la Policía Turística en la Dirección General de Seguridad Pública y Tránsito en la ciudad de La Paz, B.C.Sur, 2006</i>	184
<i>Cuadro: III.2.27 Número de certificados médicos realizados a personas mayores de edad, registrados por el Departamento de Medicina Legal en la Dirección de Seguridad Pública y Tránsito en el municipio de La Paz, B.C.Sur, 2006</i>	186
<i>Cuadro: III.2.28 Número de certificados médicos realizados a personas menores de edad, registrados por el Departamento de Medicina Legal en la Dirección de Seguridad Pública y Tránsito en el municipio de La Paz, B.C.Sur, 2006</i>	187
<i>Cuadro: III.2.29 Número de personas atendidas y beneficiadas por los programas de atención DIF, registrados en el municipio de La Paz, B. C. Sur, 2006</i>	188
<i>Cuadro: III.2.30 Raciones alimentarias a sujetos y familias vulnerables, desayunos fríos en jardines de niños y primarias, desayunos calientes y desayunadores, registrados en el municipio de La Paz, B. C. Sur, 2006</i>	189
<i>Cuadro: III.2.31 Número de becas académicas a menores trabajadores y a menores en riesgo, registrados en el municipio de La Paz, B. C. Sur, 2006</i>	189
<i>Cuadro: III.2.32 Actividades registradas por la Dirección de Cultura y Acción Cívica en el municipio de La Paz, B. C. Sur, 2006</i>	190
<i>Cuadro: III.2.33 Actividades culturales, cívicas, organizacionales, apoyos atendidos y eventos especiales, registradas por la Dirección de Cultura y Acción Cívica en el municipio de La Paz, B. C. Sur, 2006</i>	191
<i>Cuadro: III.2.34 Número de participantes en las actividades deportivas, registrados por la Dirección de Deporte en el municipio de La Paz, B. C. Sur, 2006</i>	192
<i>Cuadro: III.2.35 Número de participantes en deporte promocional, deporte selectivo, ligas municipales permanentes y activación física, registrados por la Dirección de Deporte en el municipio de La Paz, B. C. Sur, 2006</i>	192
<i>Cuadro: III.2.36 Basura ingresada al relleno sanitario, registrada por la Dirección General de Servicios Públicos en la ciudad de La Paz, B.C.Sur, 2006</i>	193
<i>Cuadro: III.2.37 Aseo y limpieza de calles y playas, registrada por la Dirección General de Servicios Públicos en la ciudad de La Paz, B.C.Sur, 2006</i>	193



Cuadro: III.2.38 Retiro de material, nivelación y transporte de agua, registrados por la Dirección General de Servicios Públicos en la ciudad de La Paz, B.C.Sur, 2006	I94
Cuadro: III.2.39 Lámparas existentes funcionando y reparaciones e instalación de lámparas nuevas, registradas por la Dirección General de Servicios Públicos en la ciudad de La Paz, B.C.Sur, 2006	I94
Cuadro: III.2.40 Recolección de basura en las delegaciones, registrada por la Dirección General de Servicios Públicos en el municipio de La Paz, B.C.Sur, 2006 (Toneladas)	I95
Cuadro: III.2.41 Mantenimiento en parques y jardines registrados por la Dirección General de Servicios Públicos en la ciudad de La Paz, B.C.Sur, 2006	I95
Cuadro: III.2.42 Tomas de agua domésticas, comerciales e industriales con servicio medido y promedio, registradas por el Organismo Operador Municipal del Sistema de Agua Potable, Alcantarillado y Saneamiento de La Paz en el municipio de La Paz, B. C. Sur, 2006	I96
Cuadro: III.2.43 Volumen de agua facturada, domésticas, comerciales e industriales con servicio medido y promedio (miles de m <sup>3</sup> ), registrada por el Organismo Operador Municipal del Sistema de Agua Potable, Alcantarillado y Saneamiento de La Paz en el municipio de La Paz, B. C. Sur, 2006	I97
Cuadro: III.2.44 Volumen de agua extraída, registrada por el Organismo Operador Municipal del Sistema de Agua Potable, Alcantarillado y Saneamiento de La Paz en la ciudad de La Paz, B. C. Sur, 2006	I98
Cuadro: III.2.45 Número de usuarios que pagaron e importe pagado por tipo de servicio, registrados por el Organismo Operador Municipal del Sistema de Agua Potable, Alcantarillado y Saneamiento de La Paz en el municipio de La Paz, B. C. Sur, 2006	I99
Cuadro: III.2.46 Descargas de drenaje, registradas por el Organismo Operador Municipal del Sistema de Agua Potable, Alcantarillado y Saneamiento de La Paz en el municipio de La Paz, B. C. Sur, 2006	200
Cuadro: III.2.47 Volumen de aguas residuales tratadas por el Organismo Operador Municipal del Sistema de Agua Potable, Alcantarillado y Saneamiento de La Paz en la ciudad de La Paz, B. C. Sur, 2006	200
Cuadro: III.2.48 Usuarios atendidos y servicios a usuarios, registrados por el Organismo Operador Municipal del Sistema de Agua Potable, Alcantarillado y Saneamiento de La Paz en la ciudad de La Paz, B. C. Sur, 2006	201
Cuadro: III.2.49 Limpieza de drenaje registrados por el Organismo Operador Municipal del Sistema de Agua Potable, Alcantarillado y Saneamiento de La Paz en la ciudad de La Paz, B. C. Sur, 2006	202
Cuadro: III.2.50 Distribución de agua en pipas, tipo de servicio y destino, registrados por el Organismo Operador Municipal del Sistema de Agua Potable, Alcantarillado y Saneamiento de La Paz en el municipio de La Paz, B. C. Sur, 2006	202

Cuadro: III.2.51 Incendios registrados y atendidos por el H. Cuerpo de Bomberos en el municipio de La Paz, B. C. Sur, 2006	203
Cuadro: III.2.52 Traslado de enfermos y heridos a clínicas, Hospital Civil, CREE, FIDEPAZ, foráneo, domicilio particular, CEMEDI, Cruz Roja y Hospital María Luisa de la Peña, registrados por el H. Cuerpo de Bomberos en el municipio de La Paz, B. C. Sur, 2006	205
Cuadro: III.2.53 Atención médica en domicilio particular, choque, volcadura, vía pública, instituciones, oficinas y comercios, registrada por el H. Cuerpo de Bomberos en el municipio de La Paz, B. C. Sur, 2006	206
Cuadro: III.2.54 Rescate de personas por choque automovilístico, volcaduras, personas electrocutadas, derrumbe y otras causas, registrado por el H. Cuerpo de Bomberos en el municipio de La Paz, B. C. Sur, 2006	207
Cuadro: III.2.55 Personas fallecidas, volcaduras, intento de suicidio, rescate en montañas rescate acuático y disolver derrame de combustible, registrado por el H. Cuerpo de Bomberos en el municipio de La Paz, B. C. Sur, 2006	207
Cuadro: III.2.56 Fugas de gas L. P. en tanque estacionario, líneas, tanque portátil, vehículo, tanque 30/45 kilogramos y estufa, registradas por el H. Cuerpo de Bomberos en el municipio de La Paz, B. C. Sur, 2006	208
Cuadro: III.2.57 Fuga de amoníaco, trasegar gas L. P. y olor a productos químicos, registrados por el H. Cuerpo de Bomberos en el municipio de La Paz, B. C. Sur, 2006	208
Cuadro: III.2.58 Inundaciones, tala de árboles, rescate de animales y amenaza de bomba, registradas por el H. Cuerpo de Bomberos en el municipio de La Paz, B. C. Sur, 2006	209
Cuadro: III.2.59 Retiro de enjambre de abejas en domicilio, escuelas, jardín de niños, parques, vía pública, comercios y oficinas, registrado por el H. Cuerpo de Bomberos en el municipio de La Paz, B. C. Sur, 2006	209
Cuadro: III.2.60 Simulacros, comisiones, inspecciones, cursos de capacitación, visitas de escuelas a las instalaciones y labor social, registrados por el H. Cuerpo de Bomberos en el municipio de La Paz, B. C. Sur, 2006	210
Cuadro: III.2.61 Incendios ocurridos y atendidos, conatos de incendio, falsas alarma, otros servicios y visitas de escuelas a las instalaciones, registrados y atendidos por el H. Cuerpo de Bomberos en el municipio de La Paz, B. C. Sur, 2006	210
Cuadro: III.2.62 Operativos especiales, realizados por la Coordinación Municipal de Protección Civil en el municipio de La Paz, B. C. Sur, 2006	211
Cuadro: III.2.63 Atención pre-hospitalaria, registrada por la Coordinación Municipal de Protección Civil en el municipio de La Paz, B. C. Sur, 2006	212

<i>Cuadro: III.2.64 Atención a la ciudadanía, registrada por la Coordinación Municipal de Protección Civil en el municipio de La Paz, B. C. Sur, 2006</i>	213
<i>Cuadro: III.2.65 Inspecciones, registradas por la Coordinación Municipal de Protección Civil en el municipio de La Paz, B. C. Sur, 2006</i>	214
<i>Cuadro: III.2.66 Monitoreo meteorológico, realizado por la Coordinación Municipal de Protección Civil en el municipio de La Paz, B. C. Sur, 2006</i>	215
<i>Cuadro: III.2.67 Capacitaciones, realizadas por la Coordinación Municipal de Protección Civil en el municipio de La Paz, B. C. Sur, 2006</i>	215
<i>Cuadro: III.2.68 Servicios de inhumaciones, ofrecidos por el Panteón de Los San Juanes en la ciudad de La Paz, B. C. Sur, 2006</i>	216
<i>Cuadro: III.2.69 Servicios ofrecidos por el Panteón Jardines del Recuerdo en la ciudad de La Paz, B. C. Sur, 2006</i>	217
<i>Cuadro: III.2.70 Fabricación de fosas, de block, larguero, tapaderas, cabeceras, sacos de cemento solicitados, cemento utilizado y en existencia registrados en el Parque Funeral Jardines del Recuerdo en la ciudad de La Paz, B. C. Sur, 2006</i>	218
<i>Cuadro: III.2.71 Personas fallecidas, registradas por el Parque Funeral Jardines del Recuerdo en la ciudad de La Paz, B. C. Sur, 2006</i>	219
<i>Cuadro: III.2.72 Tipo y cantidad de ataúdes existentes y utilizados por el Parque Funeral Jardines del Recuerdo en la ciudad de La Paz, B. C. Sur, 2006</i>	220
<i>Cuadro: III.2.73 Certificaciones registradas en las oficinas del Registro Civil, en el municipio de La Paz, B. C. Sur, 2006</i>	222
<i>Cuadro: III.2.74 Certificaciones y otros servicios registrados en las oficinas del Registro Civil, en el municipio de La Paz, B. C. Sur, 2006</i>	222
<i>Cuadro: III.2.75 Certificaciones registradas en la oficina 01 del Registro Civil, en la ciudad de La Paz, B. C. Sur, 2006</i>	223
<i>Cuadro: III.2.76 Certificaciones registradas en la oficina 02 del Registro Civil, en San Antonio, B. C. Sur, 2006</i>	223
<i>Cuadro: III.2.77 Certificaciones registradas en la oficina 03 del Registro Civil, en Todos Santos, B. C. Sur, 2006</i>	224
<i>Cuadro: III.2.78 Certificaciones registradas en la oficina 04 del Registro Civil, en Los Planes, B. C. Sur, 2006</i>	224

Cuadro: III.2.79 Certificaciones registradas en la oficialía 05 del Registro Civil, en Los Barriles, B. C. Sur, 2006	225
Cuadro: III.2.80 Certificaciones registradas en la oficialía 06 del Registro Civil, en Las Pocitas, B. C. Sur, 2006	226
Cuadro: III.2.81 Certificaciones registradas en la oficialía 07 del Registro Civil, en la ciudad de La Paz, B. C. Sur, 2006	226
Cuadro: III.2.82 Otros servicios registrados en la oficialía 01 del Registro Civil, en la ciudad de La Paz, B. C. Sur, 2006	227
Cuadro: III.2.83 Otros servicios registrados en la oficialía 02 del Registro Civil, en San Antonio, B. C. Sur, 2006	228
Cuadro: III.2.84 Otros servicios registrados en la oficialía 03 del Registro Civil, en Todos Santos, B. C. Sur, 2006	229
Cuadro: III.2.85 Otros servicios registrados en la oficialía 04 del Registro Civil, en Los Planes, B. C. Sur, 2006	230
Cuadro: III.2.86 Otros servicios registrados en la oficialía 05 del Registro Civil, en Los Barriles, B. C. Sur, 2006	231
Cuadro: III.2.87 Otros servicios registrados en la oficialía 06 del Registro Civil, en Las Pocitas, B. C. Sur, 2006	232
Cuadro: III.2.88 Otros servicios registrados en la oficialía 07 del Registro Civil, en la ciudad de La Paz, B. C. Sur, 2006	233
Cuadro: III.2.89 Ingresos registrados en el Registro Civil por oficialía, en el municipio de La Paz, B. C. Sur, 2006	234
Cuadro: III.2.90 Permisos expedidos e ingresos recabados por la Coordinación de Espectáculos Públicos en el municipio de La Paz, B.C.Sur, 2006	235
Cuadro: III.2.91 Número de permisos expedidos por categoría, registrados por la Coordinación de Espectáculos Públicos en el municipio de La Paz, B.C.Sur, 2006	238
Cuadro: III.2.92 Ingresos recibidos por categoría, registrados por la Coordinación de Espectáculos Públicos en el municipio de La Paz B.C.Sur, 2006	238

<b>III.3 Urbanas</b>	239
Cuadro: III.3.1 Trámites diversos e ingresos en giros comerciales, registrados por la Dirección de Asentamientos Humanos en la ciudad de La Paz, B.C.Sur, 2006	241
Cuadro: III.3.2 Trámites diversos e ingresos en tenencia de la tierra, registrados por la Dirección de Asentamientos Humanos en la ciudad de La Paz, B.C.Sur, 2006	242
Cuadro: III.3.3 Trámites diversos e ingresos en alineamientos, subdivisiones y números oficiales, registrados por la Dirección de Asentamientos Humanos en el municipio de La Paz, B.C.Sur, 2006	244
Cuadro: III.3.4 Ingresos totales registrados por la Dirección de Asentamientos Humanos en el municipio de La Paz, B.C.Sur, 2006	245
Cuadro: III.3.5 Tipo de trámites e importe de movimientos, registrados por la Dirección de Catastro en el municipio de La Paz, B.C.Sur, 2006	246
Cuadro: III.3.6 Número de predios urbanos por región catastral y localidad a la que pertenecen en el municipio de La Paz, B.C.Sur, 2005	247
Cuadro: III.3.7 Número de predios urbanos por zona catastral y región a la que pertenece en el municipio de La Paz, B.C.Sur, 2005	248
Cuadro: III.3.8 Número de manzanas por región catastral en el municipio de La Paz, B.C.Sur, 2005	250
Cuadro: III.3.9 Número de manzanas por zona catastral en el municipio de La Paz, B.C.Sur, 2005	250
Cuadro: III.3.10 Clave de región, zona catastral, manzana y número de predios existentes dentro del núcleo del Centro Histórico de la ciudad de La Paz, B.C.Sur, 2005	252
Cuadro: III.3.11 Clave de región, zona catastral, manzana y número de predios existentes dentro del primer cuadro del Centro Histórico de la ciudad de La Paz, B.C.Sur, 2005	253
Cuadro: III.3.12 Clave de región, zona catastral, manzana y número de predios existentes dentro del segundo cuadro del Centro Histórico de la ciudad de La Paz, B.C.Sur, 2005	254
Cuadro: III.3.13 Número de predios urbanos existentes por manzana en la región La Paz del municipio de La Paz, B.C.Sur, 2005	256
Cuadro: III.3.14 Número de predios urbanos existentes por manzana en la región La Paz del municipio de La Paz, B.C.Sur, 2005	287
Cuadro: III.3.15 Número de predios urbanos existentes por manzana en la región de Las Pocitas del municipio de La Paz, B.C.Sur, 2005	296

Cuadro: III.3.16 Número de predios urbanos existentes por manzana en la región de San Pedro del municipio de La Paz, B.C.Sur, 2005	296
Cuadro: III.3.17 Número de predios urbanos existentes por manzana en la región de Cuñano del municipio de La Paz, B.C.Sur, 2005	297
Cuadro: III.3.18 Número de predios urbanos existentes por manzana en la región del Pozo de Rodríguez del municipio de La Paz, B.C.Sur, 2005	298
Cuadro: III.3.19 Número de predios urbanos existentes por manzana en la región de Santa Rita del municipio de La Paz, B.C.Sur, 2005	299
Cuadro: III.3.20 Número de predios urbanos existentes por manzana en la región de Todos Santos del municipio de La Paz, B.C.Sur, 2005	299
Cuadro: III.3.21 Número de predios urbanos existentes por manzana en la región del Pescadero del municipio de La Paz, B.C.Sur, 2005	302
Cuadro: III.3.22 Número de predios urbanos existentes por manzana en la región de Melitón Albáñez del municipio de La Paz, B.C.Sur, 2005	304
Cuadro: III.3.23 Número de predios urbanos existentes por manzana en la región de Plutarco Elías Calles del municipio de La Paz, B.C.Sur, 2005	304
Cuadro: III.3.24 Número de predios urbanos existentes por manzana en la región de San Antonio del municipio de La Paz, B.C.Sur, 2005	305
Cuadro: III.3.25 Número de predios urbanos existentes por manzana en la región de San Bartolo del municipio de La Paz, B.C.Sur, 2005	306
Cuadro: III.3.26 Número de predios urbanos existentes por manzana en la región de Los Barriles del municipio de La Paz, B.C.Sur, 2005	306
Cuadro: III.3.27 Número de predios urbanos existentes por manzana en la región de El Triunfo del municipio de La Paz, B.C.Sur, 2005	307
Cuadro: III.3.28 Número de predios urbanos existentes por manzana en la región de San Juan de Los Planes del municipio de La Paz, B.C.Sur, 2005	307
Cuadro: III.3.29 Número de predios urbanos existentes por manzana en la región de El Rosario del municipio de La Paz, B.C.Sur, 2005	308
Cuadro: III.3.30 Número de predios urbanos existentes por manzana en la región de El Carrizal del municipio de La Paz, B.C.Sur, 2005	308

Cuadro: III.3.31 Número de predios urbanos existentes por manzana en la región de Álvaro Obregón del municipio de La Paz, B.C.Sur, 2005	308
Cuadro: III.3.32 Número de predios urbanos existentes por manzana en la región de El Sargento del municipio de La Paz, B.C.Sur, 2005	309
Cuadro: III.3.33 Número de predios urbanos existentes por manzana en la región de Punta Pescadero del municipio de La Paz, B.C.Sur, 2005	310
Cuadro: III.3.34 Actividades realizadas por el Departamento Técnico y Construcción de la Dirección de Obras Públicas en el municipio de La Paz, B.C.Sur, 2006	311
Cuadro: III.3.35 Actividades realizadas por el Departamento de Licencias de Construcción de la Dirección de Obras Públicas en el municipio de La Paz, B.C.Sur, 2006	312
Cuadro: III.3.36 Reporte mensual de ingresos registrados por el Departamento de Licencias de Construcción de la Dirección de Obras Públicas en el municipio de La Paz, B.C.Sur, 2006	313
Cuadro: III.3.37 Número de operaciones, capital e importe por sección, registradas en el Registro Público de la Propiedad y el Comercio, 2006	314
<b>Glosario</b>	315
Económicos	317
Sociales	330
Urbanos	339





