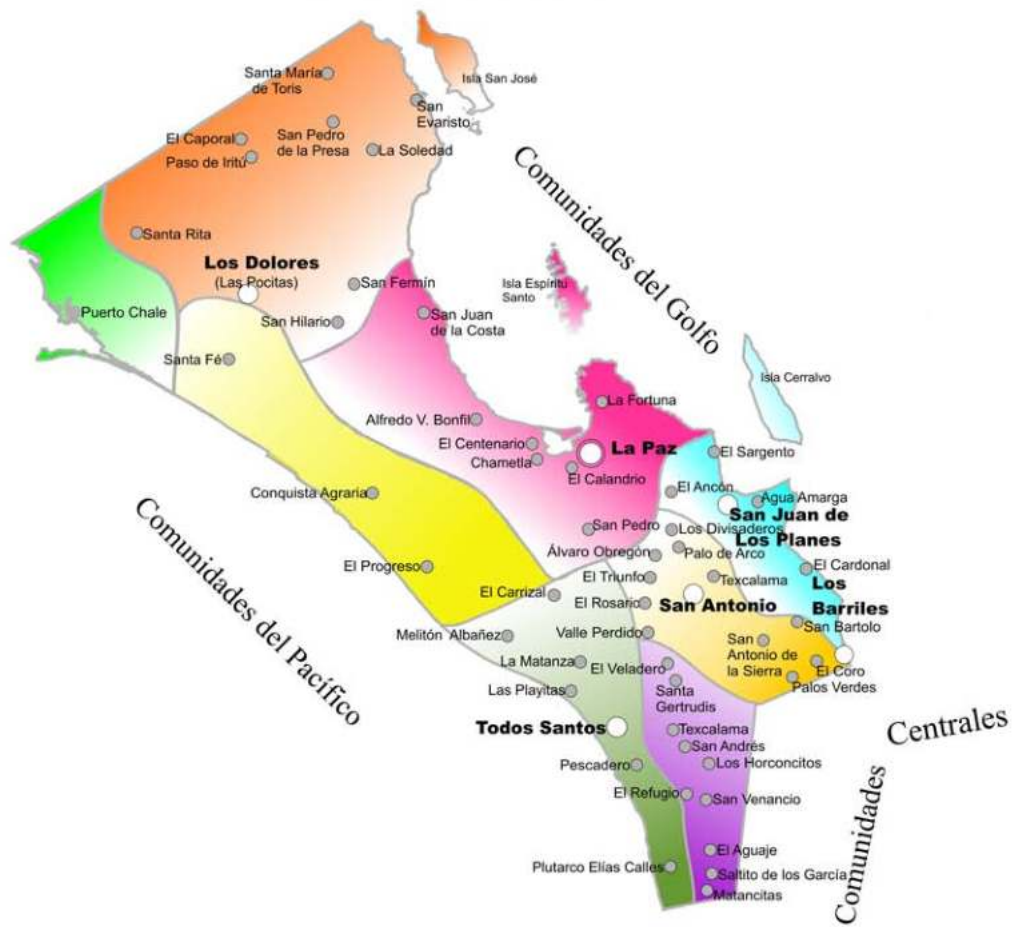


Datos, cifras y mapas  
 CUADERNO DE INFORMACIÓN  
**MUNICIPAL 2006**  
**LA PAZ**



Volumen

I



La Paz B.C.Sur, Julio 2006

## DIRECTORIO

**Prof. Víctor Manuel Castro Cosío**  
Presidente Municipal del H. XII Ayuntamiento de La Paz

**Prof. Isidro Martín Ibarra Morales**  
Secretario General

**Lic. Bertha Montaña Cota**  
Directora General de Desarrollo Municipal

**Lic. Patricia Mijares Ramírez**  
Coordinadora Técnica del Centro de Información Municipal

**Lic. Liliana Bareño Villa**  
Técnica Auxiliar de Estadística  
del Centro de Información Municipal

**Arq. Flor Angélica Barreto Cosío**  
Técnica Auxiliar de Cartografía  
del Centro de Información Municipal



## PRESENTACIÓN DEL PRESIDENTE MUNICIPAL

Una de las preocupaciones que tuvimos desde que inició la presente administración municipal fue que el XII Ayuntamiento debería de contar con un espacio que concentrara la información general del Municipio de La Paz en cuanto a estadísticas y cartografía se refiere y ordenara los indicadores de la administración pública que cada dependencia municipal genera con el propósito de coadyuvar en el proceso general de planeación democrática y sobre todo que la sociedad conociera a detalle esta información.

No existe precedente de un organismo de esta naturaleza en la historia de los Ayuntamientos de La Paz, por eso nos llena de satisfacción que en el primer año de haberse puesto en operación el Centro de Información Municipal (CIM), salga a luz pública un primer documento edición 2006; **Datos, cifras y mapas. Cuaderno de Información Municipal 2006. La Paz**, que es el punto de partida en el ámbito de las publicaciones periódicas y especiales que esta administración piensa realizar.

La publicación *Datos, Cifras y Mapas. Cuaderno de Información Municipal 2006. La Paz*, ofrece a los potenciales usuarios y lectores información publicada por otras administraciones municipales a partir de 1996 y estatales a partir de 1998, y por supuesto, estadísticas mensuales detalladas del año 2005 que corresponde a la presente administración municipal.

El Centro de Información Municipal es un proyecto de largo plazo del XII Ayuntamiento que ha sido adscrito a la Dirección General de Desarrollo y cuenta con una Coordinación Técnica. Es un proyecto estratégico que intenta trascender más allá de la presente administración y asegurar su continuidad técnica y jurídica. Tal y como ha quedado establecido en el Plan Municipal de Desarrollo 2005-2008, tenemos el compromiso ineludible de convertir al CIM en el instrumento técnico-operativo de un Sistema Municipal de Información para la Planeación, cuyas bases quedarán sentadas al finalizar la presente administración.

Estamos convencidos que el esfuerzo técnico del trabajo propio y voluntario del Centro de Información Municipal, tiene como beneficiarios directos a las dependencias de la administración pública, a las instituciones y a la sociedad.

**Prof. Víctor Manuel Castro Cosío**  
**Presidente Municipal del H.XII Ayuntamiento de La Paz**



## PRESENTACIÓN DE LA DIRECTORA GENERAL

Con la publicación del documento ***Datos, Cifras y Mapas. Cuaderno de Información Municipal 2006. La Paz***, la Dirección General de Desarrollo a través del Centro de Información Municipal, inicia una serie de publicaciones periódicas y especiales que se irán dando a conocer en el transcurso de la presente administración; habrá otra edición semejante en 2007 y una más en 2008.

A esta publicación periódica, le siguen dos publicaciones especiales más para este año: la primera, *Delegaciones y subdelegaciones. Imágenes, Crónicas y Tradiciones Paceñas* que es producto de un recorrido por las comunidades de los valles, de las costas y de las sierras del municipio de La Paz por parte del equipo de trabajo del Centro de Información Municipal; y la segunda, sobre estadísticas censales comparadas de las localidades rurales y urbanas del municipio de La Paz, aprovechando los datos desagregados por localidad y Área Geostadística Básica del II Conteo de Población y Vivienda.

A las publicaciones anuales de 2007 y 2008, le precederán las *Hojas de Información Básica Municipal* que internamente el Centro de Información Municipal hará llegar en el transcurso de cada año anterior a las diferentes dependencias municipales, cuyo contenido será la estadística seleccionada de las que aparecerán en el *Cuaderno de Información Municipal*. Como parte de la estrategia de fomento a la cultura del uso de la estadística y la cartografía para las acciones de gobierno, tanto el *Cuaderno* como la *Hojas* permite a las dependencias contar con su propia información pero también la del resto, que indudablemente contribuye a tener un panorama general de los indicadores en las diferentes áreas de la administración pública municipal y una forma de vinculación entre ellas.

El Centro de Información Municipal depende directamente de la Dirección General de Desarrollo en forma de Coordinación, actualmente solamente trabajan tres personas, la Coordinadora Técnica, una Analista Técnica de estadísticas y otra más de cartografía; aunque para la elaboración del *Cuaderno de Información Municipal* participó con trabajo voluntario un Analista Técnico de estadísticas.

Como se trata de un proyecto de largo plazo, el Centro de Información Municipal tiene en su estructura las siguientes áreas futuras de trabajo técnico: Estadística y Cartografía, Documentación, Edición Gráfica, Trabajo de Campo, Sistema de Información Geográfica y Archivo Histórico Municipal, que en su momento y de acuerdo a las posibilidades se pondrán en funcionamiento. La Coordinación Técnica del Centro de Información Municipal, a partir del presente año ha sido designada como vocal para que represente al XII Ayuntamiento en el Comité Regional de Estadística y Geografía del Estado de Baja California Sur, que conducen el INEGI y el Centro Estatal de Información.

En el proceso de ejecución del proyecto del Centro de Información Municipal, hubo una relación muy estrecha de su coordinación técnica con todas y cada una las dependencias municipales que por espacio de varias semanas lograron definir las estadísticas que servirán de indicadores a las que se les dará seguimiento durante todo el periodo de la administración, y que aparecen ahora publicadas en la Parte III del *Cuaderno de Información Municipal 2006*; por otra parte, las dependencias que trabajan con material cartográfico como por ejemplo la Direcciones Generales de Asentamientos Humanos y Obras Públicas, de Seguridad y Tránsito, de Servicios Públicos, así como del Organismo Operador Municipal del Sistema de Agua Potable, Alcantarillado y Saneamiento de La Paz, son un apoyo importante; por otra parte, la Coordinación de Informática del Ayuntamiento será un soporte técnico fundamental para el Centro de Información Municipal.



Finalmente, es oportuno destacar la importancia que tiene para la ejecución del proyecto del Centro de Información Municipal, el Convenio de Colaboración Académica y Científica que existe entre el XII Ayuntamiento de La Paz y la Coordinación del Área Interdisciplinaria de Ciencias Sociales y Humanidades para que el Centro de Documentación de Historia Económica y Política de Baja California Sur (CEDOHEP) del Departamento de Economía de la Universidad Autónoma de Baja California Sur, apoye técnicamente al Centro de Información Municipal como parte del programa de vinculación interinstitucional. El documento normativo para la firma del convenio se presentó a inicios del mes de julio y a finales de julio el proyecto del Cuaderno de Información Municipal, cuya edición 2006 ahora sale a la luz pública.

Por la cantidad de información que aparece en el documento *Datos, Cifra y Mapas. Cuaderno de Información Municipal 2006. La Paz*, ha sido dividido en tres volúmenes: un primer volumen que contiene tres partes, primero aparecen *Mapas y Planos* estatales, municipales y de la ciudad de La Paz utilizando como fuentes las dependencias municipales, el INEGI y el Centro Estatal de Información; una segunda parte de *Cuadros Estadísticos y Gráficas de Indicadores Generales* municipales y estatales, tomando como fuente la publicación del II Censo de Población y Vivienda 2005 que publicó el INEGI y el Compendio Estadístico 1998-2004 que publica en forma periódica del Centro Estatal de Información; una tercera parte de *Cuadros Estadísticos 2005* utilizando la fuente de cada una de las dependencias municipales, con datos mensuales en su mayoría, acompañados de un glosario, donde aparecen la mayoría de los términos utilizados en los cuadros estadísticos 2005; el segundo volumen contiene Cuadros Estadísticos 1996-2005 tomando los datos que aparecieron publicados en cada uno de los informes de gobierno municipal de los Ayuntamientos IX, X y XI, y; finalmente en el tercer volumen aparece un apéndice cartográfico en formato 60x90 y de 90x180 centímetros de la mayoría de los mapas que aparecen en el primer volumen.

**Lic. Bertha Montaña Cota**  
**Director General de Desarrollo Municipal**





## ÍNDICE GENERAL

### VOLUMEN 1

#### INTRODUCCIÓN

#### PARTE I. MAPAS Y PLANOS

1

#### PARTE II. CUADROS ESTADÍSTICOS Y GRÁFICAS DE INDICADORES GENERALES

23

II.1 Segundo Censo de Población y Vivienda 2005

25

II.2 Externas

39

#### PARTE III. CUADROS ESTADÍSTICOS 2005. XII AYUNTAMIENTO DE LA PAZ

89

III.1 Económicos

91

III.2 Sociales

149

III.3 Urbanos

229

Glosario

305

#### ÍNDICE PARTICULAR

### VOLUMEN II

#### CUADROS ESTADÍSTICOS 1996-2005

355

#### PARTE IV. CUADROS ESTADÍSTICOS. ADMINISTRACIÓN 1996-1999. IX AYUNTAMIENTO DE LA PAZ

357

IV.1 Económicos

359

IV.2 Sociales

377

IV.3 Urbanos

445

#### PARTE V. CUADROS ESTADÍSTICOS. ADMINISTRACIÓN 1999-2002. X AYUNTAMIENTO DE LA PAZ

453

V.1 Económicos

455

V.2 Sociales

475

V.3 Urbanos

555

## PARTE VI. CUADROS ESTADÍSTICOS. ADMINISTRACIÓN 2002-2005. XI AYUNTAMIENTO DE LA PAZ

VI.1 Económicos	565
VI.2 Sociales	615
VI.3 Urbanos	739

### ÍNDICE PARTICULAR

### VOLUMEN III

### APÉNDICE CARTOGRÁFICO

## INTRODUCCIÓN

El documento ***Datos, Cifras y Mapas. Cuaderno de Información Municipal 2006. La Paz***, que publica Centro de Información Municipal, es el resultado de un trabajo de acopio y organización de información que ya ha sido publicada para el periodo 1996-2005 por las administraciones municipales anteriores y aquella que han venido generando cada una de las dependencias de la actual administración del XII Ayuntamiento. Se trata de una primera publicación de varias que han sido planificadas para la administración 2005-2008.

Por tratarse de la primera publicación de este tipo, nos parece conveniente presentar en esta introducción, en primer lugar, el marco jurídico en el que ubican los municipios del país y de Baja California Sur, particularmente el Municipio de La Paz y su Gobierno, el Ayuntamiento; en segundo lugar, ofrecer algunos datos de población y territorio, y destacar la imprescindible identificación de la relación entre la estadística generada por las dependencias municipales y otras fuentes, que se constituye como dato y su referencia espacio-temporal que puede ser de todo el municipio o de una parte de él, ya sea la Delegación, la Subdelegación o la Cabecera municipal en un periodo determinado que corresponda a meses o años de una o varias administraciones; y, en tercer lugar, explicar los criterios técnico-metodológicos que se siguieron para la elaboración de los mapas, los cuadros y los glosarios que aparecen en el documento.

### Municipio y Marco Jurídico

En Baja California Sur existen cinco municipios de los 2 mil 451 existentes en el país. El artículo 115 de la *Constitución Política de los Estados Unidos Mexicanos* es la base jurídica de los Municipios; su fracción III establece las funciones y los servicios públicos que deberán ofrecer los Ayuntamientos a la población que vive en su circunscripción, a saber: agua potable, alcantarillado, tratamiento y disposición final de residuos; alumbrado público; limpia, recolección, traslado, tratamiento y disposición final de residuos; mercados y centrales de abasto; panteones; rastro; calles, parques y jardines y su equipamiento; seguridad pública, policía preventiva municipal y tránsito; y, en su fracción V le otorga a los Municipios las siguientes facultades: formular, aprobar y administrar la zonificación y planes de desarrollo urbano municipal; participar en la creación y administración de sus reservas territoriales; participar en la formulación de planes de desarrollo regional; autorizar, controlar y vigilar la utilización del suelo en el ámbito de su competencia; intervenir en la regularización de la tenencia de la tierra urbana; otorgar licencias y permisos para construcciones; participar en la creación de administración de zonas de reservas ecológicas y en la elaboración y aplicación de programas de ordenamiento en esa materia; intervenir en la formulación y aplicación de programas de transporte público de pasajeros cuando aquello afecten su ámbito territorial; y, celebrar convenios para la administración y custodia de zonas federales. A nivel del Estado, estas funciones y facultades han sido legisladas en el Título Octavo de la *Constitución Política del Estado de Baja California Sur* y en su Ley Orgánica Municipal Reglamentaria.

Por su parte, el artículo 44 del título III de la *Ley Orgánica Municipal Reglamentaria del Título Octavo de la Constitución Política del Estado de Baja California Sur*, establece como autoridades auxiliares del Ayuntamiento al Delegado y Subdelegado, mientras que el artículo 43 indica las atribuciones del primero, relacionados con la representación, administración, vigilancia, coadyuvancia, rendición de cuentas y gestión relacionada con su rango de autoridad en la jurisdicción territorial que le corresponde.

El artículo 134 de la *Constitución Política del Estado de Baja California Sur* define al Ayuntamiento como el Órgano Municipal de Gobierno y en el caso del Ayuntamiento de La Paz según el artículo 135 constitucional estaría formado por un Presidente, un Síndico y trece regidores; todos ellos, en sesiones plenarias, forman el Cabildo de La Paz; mientras que el artículo 154 establece las unidades administrativas internas, a saber: Secretaría General, Tesorería, Contraloría, Oficialía Mayor, Seguridad Pública, Policía

Preventiva y Tránsito Municipales; Servicios Públicos, Organismo Operador de Agua Potable, Alcantarillado y Tratamiento de Aguas Residuales; Delegaciones y Subdelegaciones Municipales; Catastro, Registro Público de la Propiedad y del Comercio; y, Desarrollo Municipal.

Particularmente, en el caso del XII Ayuntamiento de la Paz, las unidades administrativas centrales son: la Presidencia, Secretaría General, Tesorería General, Oficialía Mayor; Contraloría; Dirección General de Desarrollo; Dirección General de Asentamientos Humanos y Obras Públicas; Dirección General de Seguridad Pública y Tránsito; Dirección General de Servicios Públicos; Sistema del Desarrollo Integral para la Familia; y Organismo Operador de Agua Potable, Alcantarillado y Tratamiento de Aguas Residuales.

Con el ejercicio de las funciones y facultades de los Ayuntamientos, así como los servicios que ofrece a la población; las distintas dependencias municipales de estas unidades administrativas internas, generan información estadística periódica referenciada a un espacio territorial determinado, y que constituyen la parte fundamental de la materia prima del documento **Datos, Cifras y Mapas. Cuaderno de Información Municipal 2006. La Paz.**

Importancia relevante tiene en esta estructura municipal, la Dirección General de Desarrollo, ya que de acuerdo al artículo 13 del *Reglamento de Planeación del Municipio de La Paz*, tiene la atribución de coordinar, elaborar, actualizar, evaluar, proyectar y programar, todo lo relacionado con el Plan de Desarrollo Municipal, en el marco de un Sistema Municipal de Planeación Democrática; de ahí la importancia que tiene la operación del Centro de Información Municipal como parte de la estructura de la Dirección General, que se agrega como Coordinación, a las existentes Direcciones de Desarrollo Rural Sustentable, Dirección de Planeación y Operación; y Dirección de Fomento Económico y Medio Ambiente.

### **Dato, espacio y tiempo**

Aunque en el documento **Datos, Cifras y Mapas. Cuaderno de Información Municipal 2006. La Paz**, se incluyen estadísticas de las administraciones 1996-1999, 1999-2002 y 2002-2005 correspondiente a las administraciones de Leonel Cota Montaña, Alfredo Porras Domínguez y Victor Manuel Guluarte Castro, que se publicaron como anexos a los informes de Gobierno Municipal; sin embargo la responsabilidad de los datos del XII Ayuntamiento serán únicamente para el periodo 2005-2008, cifras que serán validadas por cada una de las dependencias municipales que son fuente generadora de la estadística; aquí se publican las estadísticas del año 2005, aunque los meses de enero, febrero, marzo y abril de ese año corresponden a la administración anterior.

El espacio que nos ocupa es el Municipio de La Paz y de acuerdo al artículo 120 de la *Constitución Política del Estado de Baja California Sur* colinda al Norte con el Municipio de Comondú en una línea que inicia en el sitio conocido como *Los Dolores* con un rumbo suroeste y cruzando la Península hasta un lugar conocido como *El Cayuco*, rada que se ubica en la costa de Bahía Almejas en el litoral del Pacífico; por el Sur limita con la colindancia Norte del municipio de Los Cabos partiendo de un punto en la costa del Océano Pacífico llamado *La Tinaja* que va en línea recta al copo de *La Soledad*, rumbo al Este; de este punto hacia el Norte, en línea recta hasta el copo de la sierra de *Las Casitas* hasta el lugar conocido como *San Vicente*; y de este lugar, en línea recta hacia el Este, hasta llegar a *Piedras Gordas* en el Golfo de California; por el Este con el Golfo de California y por el Oeste con el Océano Pacífico. Por su parte, el artículo 121 establece que los Municipios se dividirán en Cabeceras, Delegaciones y Subdelegaciones, indicando que sus extensiones y límites serán determinadas por el Ayuntamiento respectivo.

En el Municipio de La Paz, hay una Cabecera que es la Ciudad de La Paz, cinco Delegaciones que son Todos Santos, San Antonio, Los Dolores, Los Planes y Los Barriles, y 51 subdelegaciones distribuidas de

la siguiente manera: 15 en la Delegación de *Todos Santos* (El Pescadero, Veladero, La Matanza, Texcalama, Ejido Plutarco Elías Calles, Saltito de Los García, El Aguaje, San Andrés, El Refugio, Los Horconcitos, Santa Gertrudis, Las Playitas -el Batequito-, Matancitas, San Venancio y Melitón Albañez Domínguez); 10 en la Delegación de *San Antonio* (El Triunfo, El Rosario -Las Gallinas-, Los Divisaderos, Palo de Arco, San Antonio de la Sierra, Álvaro Obregón, Valle Perdido, Los Palos Verdes, Texcalama y El Carrizal); 10 en la Delegación de los *Los Dolores -Las Pocitas-* (San Hilario -El Cien-, Santa María de Toris, La Soledad, San Pedro de la Presa, El Caporal, Santa Rita, San Fermín, Santa Fe -Colonia Tepeyac-, El Paso de Iritú y Puerto Chale); 3 en la Delegación de *Los Planes* (El Ancón, Agua Amarga y El Sargento); 3 en la Delegación de *Los Barriles* (El Coro, El Cardonal y San Bartolo); y 10 en la Cabecera Municipal (El Centenario, San Juan de la Costa, Alfredo V. Bonfil, El Progreso, Conquista Agraria, San Pedro, Chametla, La Fortuna, El Calandrio y San Evaristo).

Los límites, colindancias y superficie territorial de las Delegaciones y Subdelegaciones, no han sido definidos por el Ayuntamiento, solo se conoce la superficie territorial del Municipio de La Paz publicada en 1995 por el INEGI que es de 20 mil 274.98 kilómetros cuadrados, de un total de 73 mil 677 kilómetros cuadrados que abarca el Estado y un millón 959 mil 248 kilómetros cuadrados del territorio nacional, sin incluir la superficie insular. Tomando los datos del II Censo de Población y Vivienda en el municipio de La Paz en 2005 había 219 mil 596 habitantes por lo tanto la densidad de población es de 10.83 habitantes por kilómetro cuadrado, mientras que para el Estado es de 6.95 habitantes por kilómetro cuadrado, considerando que la población en Baja California Sur en 2005 fue de 512 mil 170 habitantes; por su parte, la ciudad de La Paz cuenta con 189 mil 176 habitantes que representa el 86% de la población total del Municipio.

Una vez que el INEGI emita los resultados definitivos por cada una de las localidades del II Censo de Población y Vivienda 2005, como se ha señalado en la presentación de este Cuaderno, el Centro de Información Municipal estará en condiciones de hacer una evaluación comparada tomando como referencia los indicadores con el I Censo de 1995 y el XII Censo de 2000, para la ciudad de La Paz agrupando las Áreas Geostadísticas Básicas (AGEB) urbanas y para cada una de las Delegaciones y Subdelegaciones agrupando las localidades de las AGEB rurales, considerando que una AGEB urbana está formada por varias manzanas, mientras que una AGEB rural la forman varias localidades.

En relación a las localidades municipales, el artículo 8 de la *Ley Orgánica Municipal Reglamentaria del Título Octavo de la Constitución Política del Estado de Baja California Sur* establece las siguientes denominaciones asociadas al número de habitantes: la *Ciudad* para las que tengan más de 12 mil habitantes; la *Villa* para las que tengan más de 5 mil y menos de 12 mil, el *Pueblo* las que tengan más de 2 mil y menos de 5 mil, la *Congregación* para las que tengan más de 200 habitantes y menos de 2 mil; y las *Rancherías* menos de 200 habitantes; por lo tanto, según el XII Censo de población y Vivienda 2000, que son los últimos datos censales; de las 946 localidades en donde existía al menos un habitante sólo había una Ciudad en el municipio, La Paz; 2 pueblos, Todos Santos y El Centenario; 24 congregaciones como San Pedro, Chametla, La Matanza, El Carrizal, La Trinidad, El Pescadero, El Triunfo, San Antonio, San Bartolo, San Pedro México, Agua Amarga, Juan Domínguez Cota, El Sargento, San Juan de Los Planes, Los Barriles, Pueblo Nuevo, entre otras, y 919 rancherías dispersas en todo el municipio, de las cuales, 504 tenían menos de diez habitantes, 42% de ellas estaban en la región central hacia el sureste; el 21% en la zona hacia el Pacífico y 37% hacia el Golfo. Por su parte, el II Censo de Población y Vivienda 2005, contabiliza para el municipio de La Paz, 42 localidades menos que en el 2000, es decir, 904 localidades, de las cuales 847 que representan el 93.7% de ellas tienen menos de 50 habitantes dispersas en todo el territorio municipal; sólo hay 56 localidades entre 50 y 99,000 habitantes y una ciudad, La Paz.

El documento **Datos, Cifras y Mapas. Cuaderno de Información Municipal 2006. La Paz** ha sido elaborado con las herramientas técnicas tradicionales utilizando los programas *Excel, Word, Autocad* y *Corel*. El paso siguiente es la creación de un sistema informático para uso interno del Centro de Información Municipal que se preparará con el apoyo técnico de la Coordinación de Informática del Ayuntamiento, de tal suerte que la siguiente edición pudiera prepararse con esta nueva herramienta. Sin embargo, como parte del proceso de modernización que ya fue anunciado por el XII Ayuntamiento y como proyecto de largo plazo, el Centro de Información Municipal tendrá que consolidar un Sistema de Información Geoestadístico (SIGE) aprovechando los trabajos ya iniciados por la Coordinación de Informática del Ayuntamiento para las áreas de las Direcciones Generales de Asentamientos Humanos y Obras Públicas; y de Seguridad Pública y Tránsito, y de la Tesorería General, en donde el dato estadístico y el dato cartográfico, toma como unidad básica la Clave Catastral.

Ante la complejidad de localidades y datos en el espacio municipal, la Clave Catastral deberá ser también la unidad básica del SIGE tomando la denominación de Área Geoestadística Catastral (AGEC) para aproximarse a una homologación con el Marco Geoestadístico Municipal del órgano rector a nivel nacional, que de acuerdo a la Ley de Información Estadística y Geográfica, es el INEGI; para ello, será necesario que el Centro de Información Municipal conjuntamente con la Coordinación de Informática del Ayuntamiento instrumenten el diseño del sistema informático, considerando precisamente el Área Geoestadística Catastral (AGEC) como nivel básico y como niveles de agregación el Área Geoestadística de Municipio, Barrio, Delegación y Subdelegación, semejante al criterio original establecido en 2002 por el Centro Estatal de Información.

Cabe recordar que la Clave Catastral urbana tiene cuatro componentes formada por tres dígitos cada uno (000-000-000-000) que corresponden en ese orden a la *región*, la *zona catastral*, la *manzana* y el *predio*; por lo tanto, el Municipio esta formado por regiones catastrales, la regiones por zonas, las zonas por manzanas y las manzanas por predios, así, por ejemplo, en octubre de 2005 había en el municipio 85 mil 858 predios urbanos, ubicados en 4 mil 822 manzanas de 96 zonas catastrales de 21 regiones: una que corresponde a la ciudad de La Paz, una que está en la zona conurbada que abarca Chametla, El Centenario y las colonias La Fuente, Camino Real y Arcoiris; y el resto en las poblaciones San Pedro, Las Pocitas, Cuñaño, Pozo de Rodríguez, Santa Rita, Todos Santos, Pescadero, Melitón Albañez, Plutarco Elías Calles, San Antonio, San Bartolo, Los Barriles, El Triunfo, San Juan de Los Planes, El Carrizal, El Rosario, Álvaro Obregón, El Sargento y Punta Pescadero; por su parte, cada una de las manzanas pertenecen a un barrio, colonia, fraccionamiento o unidad habitacional, que también formarían un espacio geoestadístico. Por otro lado, la Clave Catastral Rural tiene igualmente cuatro componentes (0-00-000-0000) que se corresponde con el Municipio, la delegación, el predio rural y el lote o fracción.

Aunque el *lote* de una manzana o de un predio rural representa el menor nivel de desagregación, la manzana, el predio o la zona pudieran ser el espacio geoestadístico que en su momento hay que considerar para aproximarnos la homologación con el Área Geoestadística Básica (AGEB) que utiliza el INEGI, es decir, lo que llamaríamos Área Geoestadística Catastral (AGEC), que podría utilizarse en el diseño del SIGE y que en su momento se definirá; a manera de ejemplo y como una aproximación, si tomamos la zona catastral 001 que corresponde al centro de la ciudad de La Paz en el polígono que lo forman la avenida Álvaro Obregón, Nicolás Bravo, Isabel La Católica y Tamaulipas, que abarca parte de las manzanas de las colonias Zona Comercial y Zona Central y la totalidad de las colonias Colina de la Cruz, Esterito, Ladrillera, Ciudad del Cielo y Colina del Sol, coincide con siete AGEB completas (todas las manzanas de las AGEB 225-2, 224-8, 221-4, 213-A, 212-5, 220-A y 211-0) y cuatro incompletas (algunas manzanas de las AGEB 226-7, 214-4 y 206-A). A manera de referencia, tenemos que para la última información censal en 2000, el Marco Geoestadístico Estatal estaba compuesto por 461 AGEB, 173 rurales

y 288 urbanas, de las 63 mil 739 AGEB que había en el país y que registró el II Censo de Población y Vivienda 2005.

### **Criterios técnico-metodológicos**

La estructura del documento **Datos, Cifras y Mapas. Cuaderno de Información Municipal 2006. La Paz**, ha sido dividida en tres volúmenes. El Volumen 1 contiene tres partes: I. *Mapas y Planos*, II. *Cuadros Estadísticos y Gráficas de Indicadores Generales* y III. *Cuadros Estadísticos 2005. XII Ayuntamiento de La Paz*; el Volumen 2 contiene también tres partes siguiendo los numerales anteriores: IV. *Cuadros Estadísticos. Administración 1996-1999. IX Ayuntamiento de La Paz*, V. *Cuadros Estadísticos. Administración 1999-2002. X Ayuntamiento de La Paz* y VI. *Cuadros Estadísticos. Administración 2002-2005. XI Ayuntamiento de La Paz*; y, el Volumen 3 es un *Apéndice Cartográfico* en formato 60x90 y de 90x180 centímetros de la mayoría de los mapas que aparecen en el Volumen 1.

### **Los mapas**

Los mapas originales del Estado y del Municipio fueron originalmente digitalizados en formato *Corel* por el Centro Estatal de Información utilizados en el *Compendio Estadístico 1998-2004. Municipios de Baja California Sur* que publicó en 2005. Estos mapas fueron ajustados por el Centro de Información Municipal de acuerdo a las necesidades técnicas del documento que ahora se publica; mientras que los mapas originales de la ciudad de La Paz fueron proporcionados en formato *Autocad* por la Dirección de Catastro que fueron utilizados por el Centro de Información Municipal para los diferentes diseños particulares con datos de la Dirección de Atención Ciudadana, la Dirección General de Seguridad Pública y Tránsito, la Dirección General de Servicios Públicos y el Organismo Operador Municipal del Sistema de Agua Potable, Alcantarillado y Saneamiento de La Paz; finalmente hay dos mapas de la ciudad de La Paz uno de 1886 digitalizados en formato *Autocad* por el Centro de Documentación de Historia Económica y Política de Baja California Sur tomando como fuente el Archivo Histórico Pablo L. Martínez, y otro actual del llamado Centro Histórico que indica el polígono del núcleo, primer y segundo cuadro de la ciudad de La Paz.

El formato del mapa se presenta de manera convencional cuya estructura es la siguiente: 1)el numeral es progresivo precedido del número correspondiente de la parte del documento, 2)el título sintetiza el contenido general del mapa, 3)la simbología es la convencional con el uso de íconos o indicadores geométricos y lineales, 4)la fuente aparece en la parte inferior indicando la procedencia del mapa original y de la información utilizada en su construcción, 5)la elaboración indica la responsabilidad técnica de la organización de la información utilizada en el mapa, 6)la escala de los mapas aparece en unos casos en forma gráfica y en otros se hace la observación de que no se indica escala, y 7)las notas técnicas y explicativas que aparecen al margen del mapa, por lo general se refieren al contenido, y en ocasiones se complementa con datos adicionales.

Se publican 1 mapa de la República Mexicana, 2 mapas estatales, 10 mapas municipales y 7 mapas de la ciudad de La Paz, en total 20.

### **La estadística**

La información estadística ha sido organizada en cuadros y tiene varias procedencias: las estadísticas generales del Estado y Municipio proceden del *II Censo de Población y Vivienda 2005* y del *Compendio Estadístico 1998-2004. Municipios de Baja California Sur* obteniéndose 50 cuadros; las estadísticas municipales de 2005 proceden de los registros administrativos de las dependencias del XII Ayuntamiento que son las responsables del dato, obteniendo como resultado 197 cuadros; y las estadísticas municipales



de los periodos 1996-2005 proceden directamente de las publicaciones de los informes de Gobierno Municipal de los Ayuntamientos IX, X y XI, con un total de 378 cuadros.

La estructura general de los cuadros es el siguiente: 1)el número de los cuadros es progresivo, y le precede el número de la parte y apartado correspondiente; 2)el título del cuadro sintetiza el contenido del mismo, indica la temporalidad del dato y su referencia espacial (Ciudad, Municipio, Delegación, Subdelegación); 3)la fuente indica la procedencia del dato que puede ser un registro administrativo de la dependencia indicándose en este caso a la dependencia responsable en orden jerárquico como es el caso de la estadística 2005; o bien, se indica que procede de un documento publicado en forma impresa o electrónica, en este caso la cita se hace en la forma convencional, como es el caso de la estadística 1996-2005; 4)las notas han sido numeradas y en ellas se hace alguna explicación, definición o aclaración puntual, según sea el caso; 5)las observaciones son también explicativas o aclaratorias pero de manera general; y aquí se incluye, para el caso de la estadística 2005 la dependencia, el titular y el técnico que validan la información proporcionada, y 6)el personal técnico que elaboró el cuadro, aparece al final de la nota al pie.

En el caso de las estadísticas generales son útiles para observar el peso específico que tiene el Municipio de La Paz en relación al resto de los municipios, para ello se adoptó el siguiente criterio: las fuentes originales contienen cuadros con datos desagregados de los cinco municipios y total del Estado, con ellos se construyó el nuevo cuadro en el que aparecen tres filas, una fila con el nombre de *Resto de los Municipios* con datos agregados de los Municipios de Los Cabos, Comondú, Loreto y Mulegé, otra fila con el nombre de *Municipio de La Paz* con el dato total del municipio y una tercera fila con el nombre de *B.C.Sur* que tiene el dato total del Estado, los cuales se tomaron directamente del cuadro original. Los nuevos cuadros construidos sirvieron de base para seleccionar las gráficas lineales, de barras y pastel que aparecen acompañando a los cuadros. Para el caso de los cuadros elaborados utilizando los datos del *II Censo de Población y Vivienda 2005*, se construyeron los cuadros estadísticos con los datos por cada uno de los municipios y para las gráficas se destaca el municipio de La Paz con respecto al resto de municipios.

En el caso de las estadísticas municipales que abarcan el periodo 1996-2005, los datos fueron tomados de los anexos estadísticos publicados en cada uno de los informes del Gobierno Municipal correspondiente, previa revisión técnica de los documentos y aunque se encontraron algunas imprecisiones relacionadas con el título de los cuadros, el nombre de las variables, las unidades de medida, la referencia espacial, etc., estas fueron subsanadas o advertidas de manera explícita en observaciones y explicaciones debidamente anotadas a pie de cuadro. Algunas de estas imprecisiones ocasionales fueron las siguientes: 1)en algunos de los cuadros originales de cada informe hubo cambio en el nombre de la variable o bien se ubicaba en grupos distintos, se detectó que se trataba de la misma y así fue anotada; 2)la información presentada en algunos de los cuadros originales indicaba que se trataba de La Paz, sin especificar Ciudad o Municipio, sin embargo por la magnitud del dato, esto se aclara en la nota al pie; 3)no todos cuadros originales tenían totalizadas las cifras, pero se calcularon en aquellos que se consideraron pertinentes, anotando al pie que así había sido; 4)en algunos de los cuadros originales, aparecían fechas equivocadas que fueron corregidas o se omitían algunos meses y así fue indicado en la nota al pie; 5)en algunas cuadros originales no aparecen unidades de medida, que por la magnitud fueron deducidas y debidamente anotadas; 6)en algunos cuadros originales aparecen decimales y en otros se omiten, por lo tanto al ordenar la serie estadística queda heterogéneo el cuadro construido; y, 7)en algunos cuadros originales el nombre de las localidades aparecen incompletas, se optó por mantenerlas así, con la debida observación. Aunque hay que tomar con cautela el uso de esta serie estadística, resulta de mucha utilidad porque sería la única referencia existente en forma de serie histórica de casi una década de gobiernos municipales, que por encontrarse en nueve informes de gobierno publicados en cada uno de esos años, se encuentra dispersa y a veces difícil de encontrar. El propio Ayuntamiento y otros usuarios, sistemáticamente buscan y utilizan

información de los anexos estadísticos de los informes anteriores del Gobierno Municipal, y esta es una buena oportunidad para encontrarlos en un solo lugar, guardando las precauciones pertinente para su uso, por lo que hemos anotado líneas arriba.

La estadística de enero a diciembre de 2005 ha sido proporcionada por las dependencias municipales del XII Ayuntamiento de La Paz; la correspondiente a los meses de enero a abril, fue generada en el XI Ayuntamiento y las de mayo a diciembre por el XII Ayuntamiento.

Las razones técnicas para presentar la información estadística y cartográfica de manera conjunta y voluminosa, con cuadros y mapas con abundantes aclaraciones y observaciones, acompañado además de un glosario anexo elaborado por los responsables de cada una de las dependencias, tiene los siguientes objetivos: primero, para que el usuario, tanto interno como externo, que utilice la información reduzca al mínimo las dudas que el dato por naturaleza genera; segundo, que el usuario tenga a su disposición toda la información municipal de referencia, aunque para efectos prácticos solamente utilice los que son de su interés inmediato; y tercero, que un cuadro o un mapa puede ser consultado en forma independiente del conjunto de información contenida en la publicación.

Por la abundante información que aparece en ***Datos, Cifras y Mapas. Cuaderno de Información Municipal 2006. La Paz*** es un documento de trabajo técnico y fuente imprescindible para la administración pública y las instituciones. A partir de este documento el Centro de Información Municipal preparará algunos otros de menor volumen que difundan y divulguen de manera gráfica la estadística por dependencias municipales.

## El equipo técnico

El Centro de Información Municipal que elaboró el documento ***Datos, Cifras y Mapas. Cuaderno de Información Municipal 2006. La Paz*** es atendido por tres profesionales: Patricia Mijares Ramírez, Coordinadora Técnica; Liliana Bareño Villa, Técnica Auxiliar de estadística y Flor Angélica Barreto Cosío, Técnica Auxiliar de Cartografía, con el agregado del trabajo voluntario de Julio César Martínez González y de Angélica Julieta Terrazas Cedillo, integrantes del Cedohep; el primero se incorporó desde que inició el funcionamiento del CIM en agosto de 2005 y la segunda durante el mes de marzo de 2006.

Patricia Mijares Ramírez es el enlace técnico del Centro de Información Municipal con las unidades administrativas centrales del Ayuntamiento: la Presidencia, Secretaría General, Tesorería General, Oficialía Mayor; Contraloría; Dirección General de Desarrollo; Dirección General de Asentamientos Humanos y Obras Públicas; Dirección General de Seguridad Pública y Tránsito; Dirección General de Servicios Públicos; Sistema para el Desarrollo Integral para la Familia; y Organismo Operador Municipal del Sistema de Agua Potable, Alcantarillado y Saneamiento de La Paz, y específicamente con los técnicos de la Coordinación de Delegaciones, con las direcciones de Asentamientos Humanos, Obras Públicas y Catastro, la Contraloría y Coordinación Jurídica; Liliana Bareño Villa es el enlace con los técnicos del H. Cuerpo de Bomberos, Coordinación de Protección Civil, Panteones Parque Funeral Jardines del Recuerdo y San Juanes, Rastro Frigorífico, Dirección de Cultura, Acción Cívica y Social, Dirección del Deporte, Mercados General Nicolás Bravo, Agustín Olachea Avilés y Francisco I. Madero, Registro Civil 01 y 07, Dirección de Adquisiciones y Servicios, Dirección de Recursos Humanos, Organismo Operador Municipal del Sistema de Agua Potable y Alcantarillado de La Paz y el Sistema para el Desarrollo Integral de la Familia; Julio César Martínez González es el enlace con los técnicos de Coordinación de Espectáculos Públicos, Direcciones de Ingresos, Egresos, Coordinaciones de Contabilidad, de Inspección fiscal, de ZOFEMAT, de Informática, Sala de Cabildo y con cada una de las áreas de la Dirección de Seguridad Pública y Tránsito Municipal y; Flor Angélica Barreto Cosío es enlace con los técnicos de la Dirección de

Catastro, la Dirección de Atención Ciudadana, la Dirección General de Seguridad Pública y Tránsito, la Dirección General de Servicios Públicos y el Organismo Operador Municipal del Sistema de Agua Potable, Alcantarillado y Saneamiento de La Paz.

El proyecto del Centro de Información Municipal tiene una perspectiva de largo plazo y es muy amplio, las publicaciones como **Datos, Cifras y Mapas. Cuaderno de Información Municipal 2006. La Paz** es un punto de partida para otras ediciones de estadística, cartografía y fotografía, que se publicarán a lo largo de la presente administración, esperando una continuidad del proyecto. Por supuesto que detrás de una publicación está una compleja organización del trabajo y una amplia red de relaciones técnicas con las dependencias municipales, estatales y federales.

En el equipo técnico, del cual formamos parte, entendemos la complejidad del problema en la generación y organización de la información estadística y cartográfica; sin embargo, a partir de la elaboración del presente documento nos hemos percatado de un proceso de comprensión en las diferentes dependencias municipales de la necesidad y la utilidad de la estadística y del mapa en el quehacer de la administración pública. Quisiéramos que antes de terminar la presente administración, en el Ayuntamiento de La Paz, el uso de la estadística y la cartografía, se haya convertido en una cultura de la administración pública, o al menos, queden sentadas las bases para que así sea. El CIM pondrá todo lo que esté a su alcance para lograr este que es uno de los principales objetivos.

## Agradecimientos

Esta primera publicación no hubiera sido posible sin el apoyo incondicional del Presidente Municipal Prof. Víctor Manuel Castro Cosío y de la Directora General de Desarrollo Municipal, Lic. Bertha Montaña Cota. Igualmente el apoyo técnico recibido del Centro de Documentación de Historia Económica y Política de Baja California Sur que coordina el Dr. Gilberto Piñeda Bañuelos, que ha sido fundamental gracias al Convenio de Colaboración Académica y Científica con el Área Interdisciplinaria de Ciencias Sociales y Humanidades de la UABCS.

Por otra parte queremos agradecer a los Directores Generales y Directores de área, pero sobre todo a los técnicos enlaces en cada una de las dependencias municipales que siempre han estado en la mejor disposición de proporcionar información estadística y cartográfica de la mejor manera posible y en forma periódica.

Al Centro Estatal de Información del Gobierno del Estado de Baja California Sur, porque al mantener viva la vinculación con el Centro de Información Municipal, trabajamos juntos para contribuir con nuestro granito de arena a la transparencia de la información en nuestra entidad, para las dependencias y toma de decisiones y para la gente en particular, ese es nuestro fin colectivo.

Un agradecimiento especial a los compañeros Julio César González Martínez y Angélica Julieta Terrazas Cedillo por el apoyo brindado al CIM en el trabajo voluntario técnico, que pudo darse gracias al Convenio entre el Ayuntamiento y el CEDOHEP, sin ellos, hubiera sido humanamente imposible que un documento de este tipo se hubiera concluido satisfactoriamente.

Finalmente, queremos agradecer a todos nuestros compañeros de la Dirección General de Desarrollo Municipal, por su apoyo y comprensión en el trabajo técnico diario, por la convivencia y por habernos sumado al equipo de trabajo.

**Equipo Técnico del  
CENTRO DE INFORMACIÓN MUNICIPAL**

# PARTE I

## MAPAS Y PLANOS





## 1.1 Población total en los Estados Unidos Mexicanos, 2000 y 2005



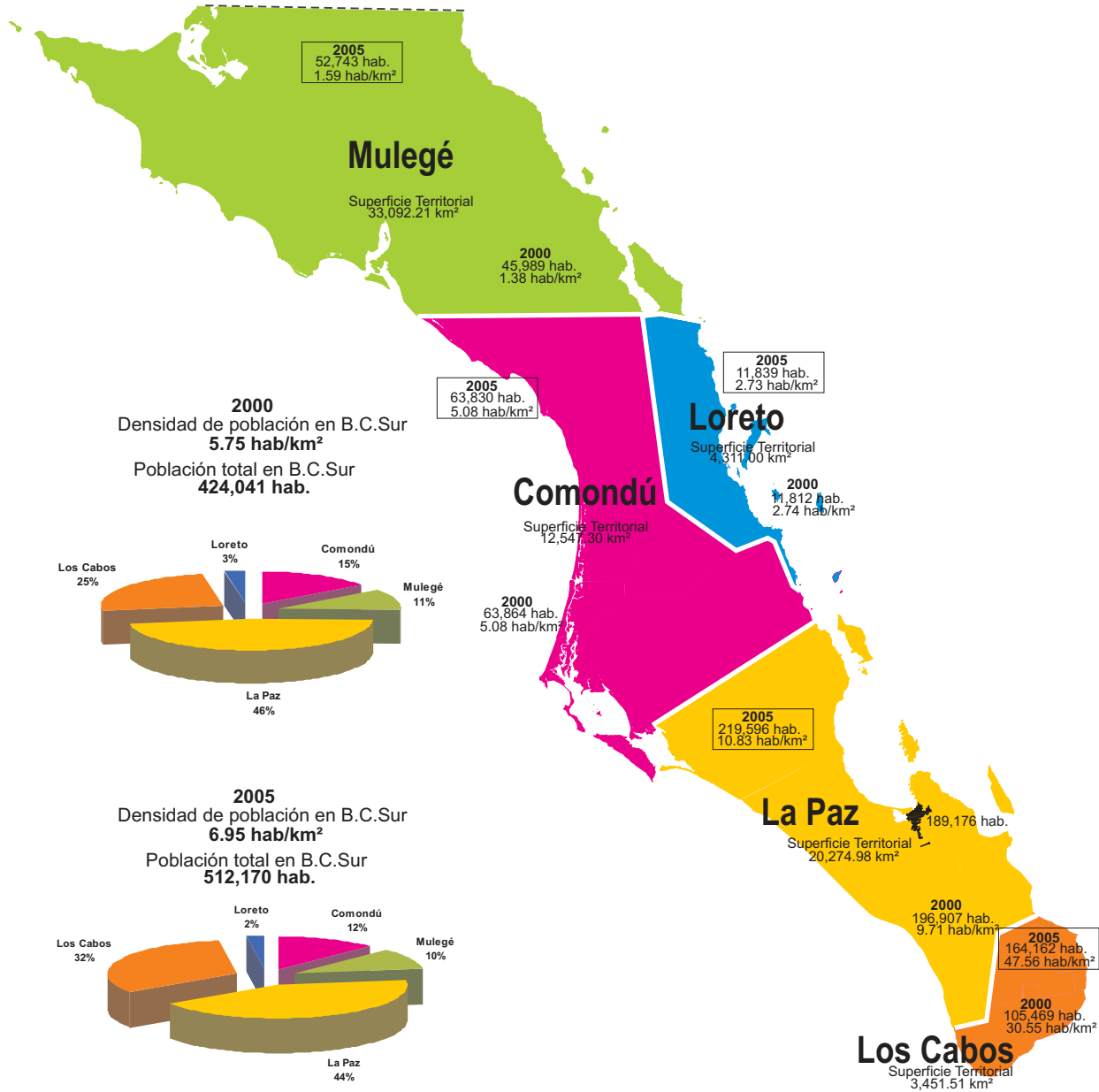
FUENTE: Centro Estatal de Información, *Mapa de la República Mexicana*, Gobierno del Estado de B.C.Sur, Secretaría de Promoción y Desarrollo Económico, Subsecretaría de Planeación del Desarrollo, La Paz, B.C.Sur, Mayo de 2006; *Il Conteo de Población y Vivienda 2005, Resultados definitivos*, cuadro 1 Población total por entidad federativa y tasa de crecimiento, [www.inegi.gob.mx](http://www.inegi.gob.mx)

OBSERVACIONES:

Sin escala gráfica.

ELABORÓ: Flor Barreto Cosío.

## 1.2 Superficie territorial, densidad y número de población por municipio en Baja California Sur, 2000 y 2005



FUENTE: Centro Estatal de Información, *Compendio Estadístico 1998-2004, Municipios de Baja California Sur, Cuaderno de Datos Básicos 2005*, Gobierno del Estado de B.C.Sur, Secretaría de Promoción y Desarrollo Económico, Subsecretaría de Planeación del Desarrollo, p.9, mapa 1.1, La Paz, B.C.Sur, Abril de 2005; INEGI, *Baja California Sur. XII Censo General de Población y Vivienda, 2000. Tabulados Básicos*, Aguascalientes, 2001, p.49; *Anuario Estadístico del Estado de Baja California Sur*, cuadro 2.1.1, Aguascalientes, 1995, p.21; *El Censo de Población y Vivienda 2005, Resultados definitivos*, cuadro Población 1, www.inegi.gob.mx

**OBSERVACIONES:**

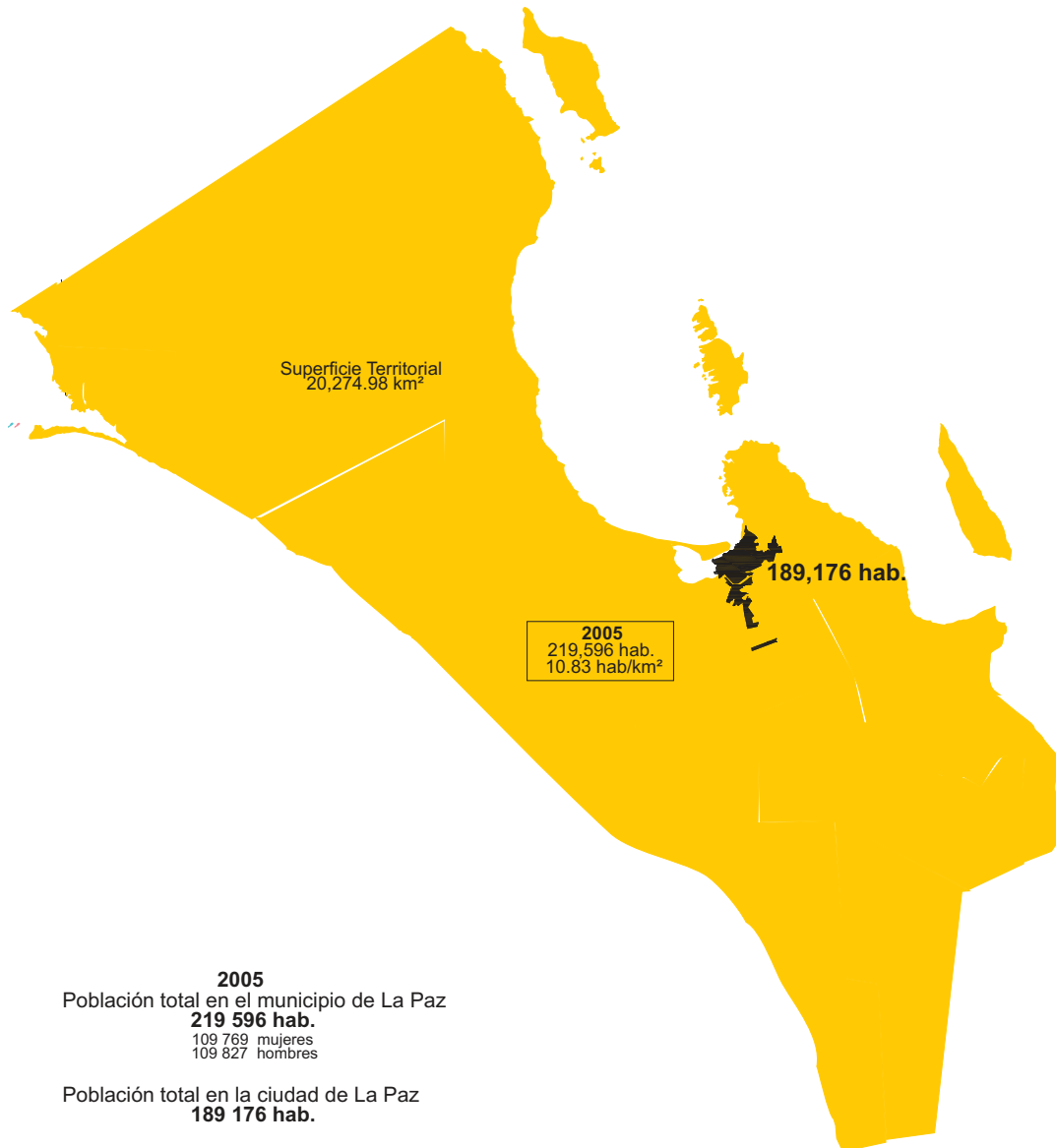
Los límites municipales se determinaron con base en los Decretos de Constitución de los municipios.  
 La densidad de población esta calculada en base a la superficie territorial publicada por INEGI y con los datos de población del II Censo de Población y Vivienda 2005.

La superficie territorial no contempla islas.

Sin escala gráfica.

ELABORÓ: Flor Barreto Cosío.

### 1.3 Población total en el municipio y ciudad de La Paz, Baja California Sur, 2005



FUENTE: Centro Estatal de Información, *Compendio Estadístico 1998-2004, Municipios de Baja California Sur, Cuaderno de Datos Básicos 2005*, Gobierno del Estado de B.C.Sur, Secretaría de Promoción y Desarrollo Económico, Subsecretaría de Planeación del Desarrollo, p.9, mapa 1.1, La Paz, B.C.Sur, Abril de 2005; INEGI, *Baja California Sur. XII Censo General de Población y Vivienda, 2000. Tabulados Básicos*, Aguascalientes, 2001, p.49; *Anuario Estadístico del Estado de Baja California Sur*, cuadro 2.1.1, Aguascalientes, 1995, p.21; *II Censo de Población y Vivienda 2005, Resultados definitivos*, cuadro Población 1, [www.inegi.gob.mx](http://www.inegi.gob.mx)

**OBSERVACIONES:**

Los límites municipales se determinaron con base en los Decretos de Constitución de los municipios.  
La densidad de población está calculada en base a la superficie territorial publicada por INEGI y con los datos de población del II Censo de Población y Vivienda 2005.

La superficie territorial no contempla islas.

Sin escala gráfica.

ELABORÓ: Flor Barreto Cosío.



## 1.4 Delegaciones municipales de Baja California Sur 2005



FUENTE: Centro Estatal de Información, *Compendio Estadístico 1998-2004, Municipios de Baja California Sur, Cuaderno de Datos Básicos 2005*, Gobierno del Estado de B.C.Sur, Secretaría de Promoción y Desarrollo Económico, Subsecretaría de Planeación del Desarrollo, p.10, mapa 1.2, La Paz, B.C.Sur, Abril de 2005.

**OBSERVACIONES:**

Los límites municipales se determinaron con base en los Decretos de Constitución de los municipios.  
 Los límites delegacionales y subdelegacionales son preliminares y no representan los límites reales, son únicamente para uso geoestadístico.  
 Sin escala gráfica.

ELABORÓ: Flor Barreto Cosío.



## 1.5 Delegaciones y subdelegaciones del municipio de La Paz, B.C.Sur, 2005



FUENTE: Centro Estatal de Información, *Compendio Estadístico 1998-2004, Municipios de Baja California Sur, Cuaderno de Datos Básicos 2005*, Gobierno del Estado de B.C.Sur, Secretaría de Promoción y Desarrollo Económico, Subsecretaría de Planeación del Desarrollo, tomo I, p.14, mapa 1.6. La Paz, B.C.Sur, Abril de 2005; Mapa *Tabla de distancias Baja California Sur*, Octubre de 2003.

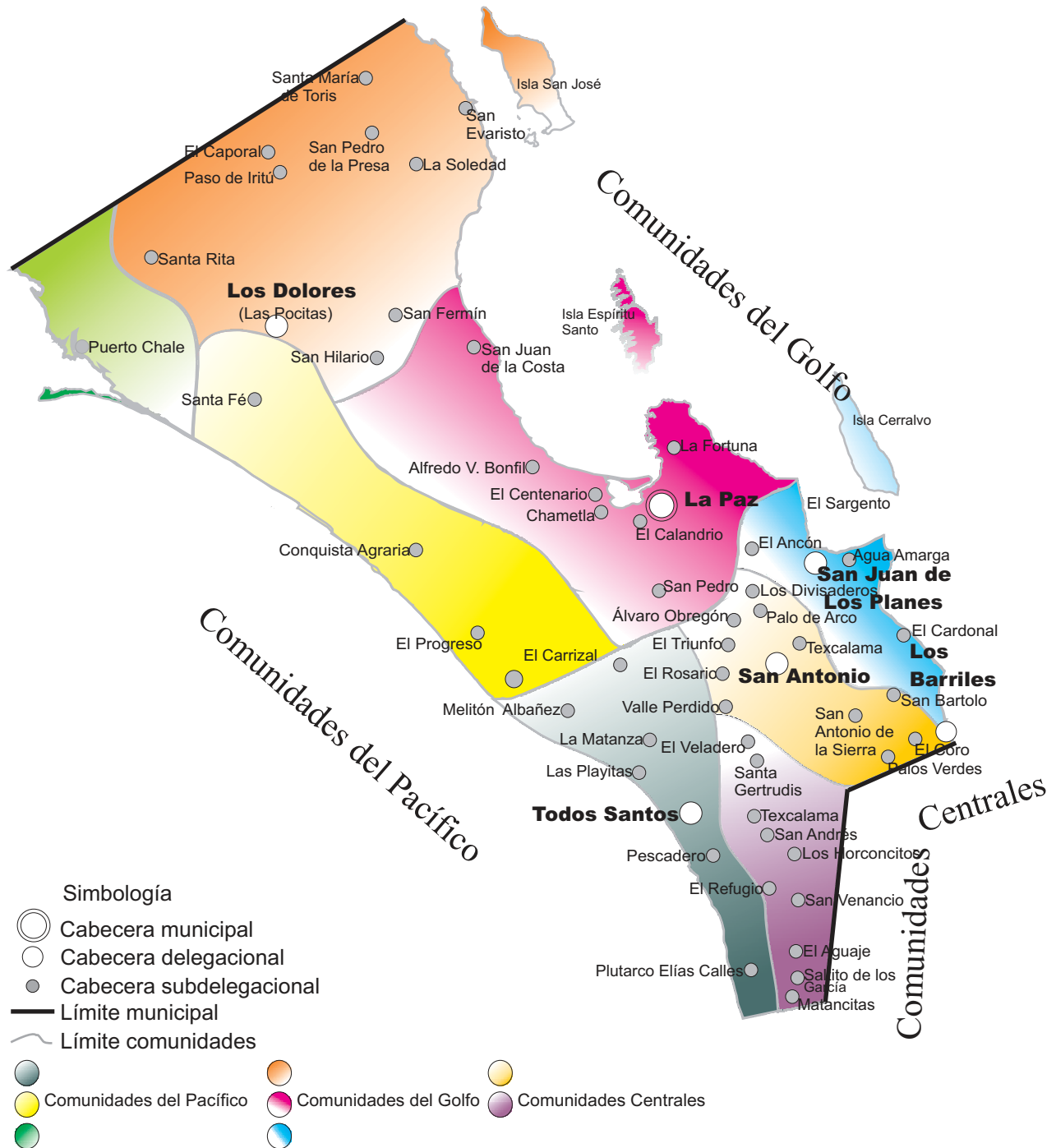
**OBSERVACIONES:**

Los límites municipales se determinaron con base en los Decretos de Constitución de los municipios.  
 Los límites delegacionales y subdelegacionales son preliminares y no representan los límites reales, son únicamente para uso geoestadístico.

Sin escala gráfica.

ELABORÓ: Flor Barreto Cosío.

## 1.6 Comunidades de las subdelegaciones, delegaciones y cabecera municipal. Municipio de La Paz, B.C.Sur, 2005



FUENTE: El mapa fue construido con base en: Centro Estatal de Información, mapa *Tabla de distancias Baja California Sur*, Gobierno del Estado de B.C.Sur, Secretaría de Promoción y Desarrollo Económico, Subsecretaría de Planeación del Desarrollo; Área de cartografía, La Paz, B.C.Sur, Octubre de 2003.

**OBSERVACIONES:**

Los límites de las comunidades fueron definidos en base a las micro regiones del Gobierno del Estado de B.C.Sur, cada comunidad se presenta de un color distinto y su nombre se define por Comunidades del Pacífico, Comunidades Centrales y Comunidades del Golfo según su ubicación geográfica.

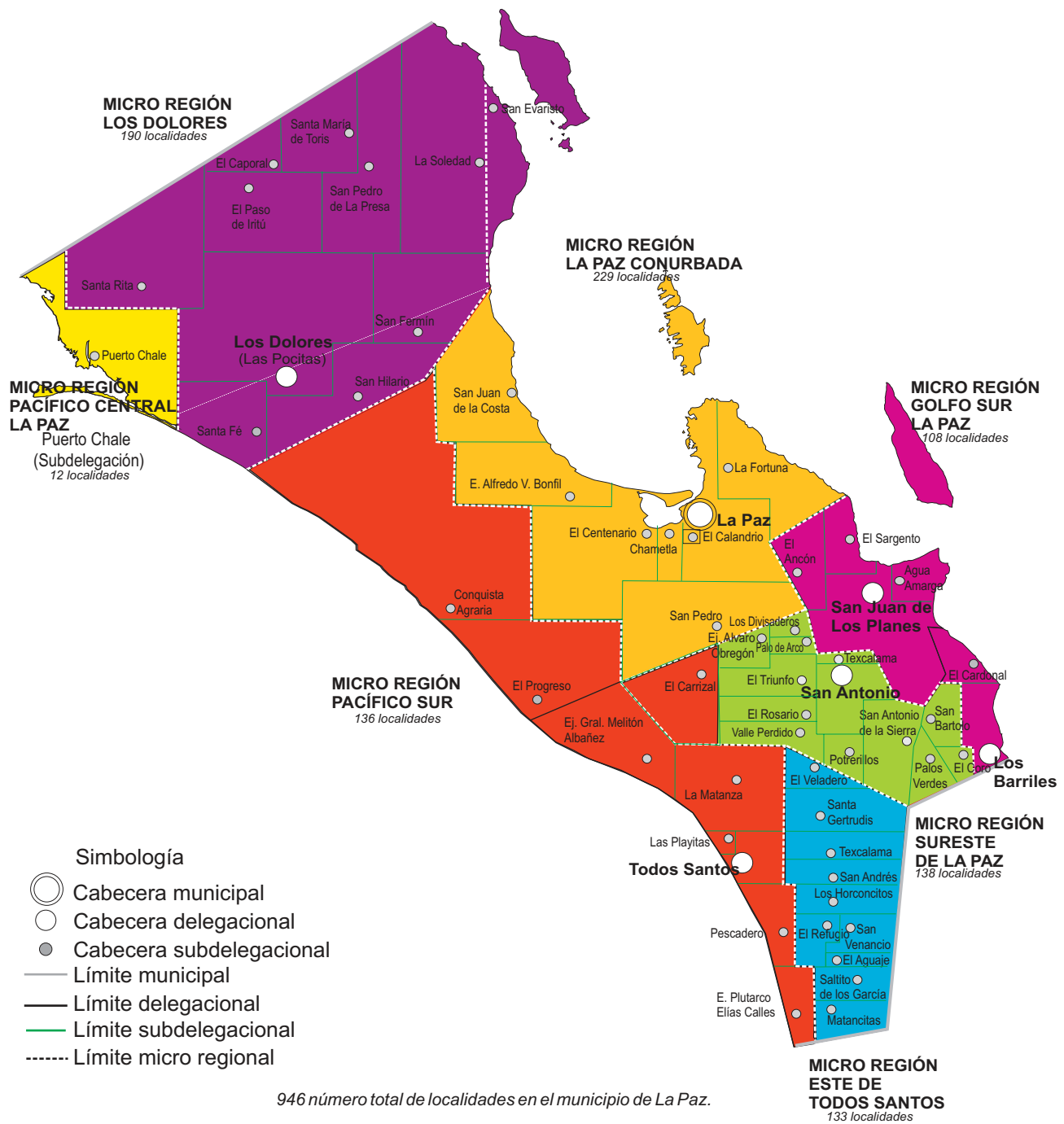
Los límites de las comunidades no representan límites reales son únicamente para uso geostatístico.

Sin escala gráfica.

ELABORO: Flor Barreto Cosío.



## 1.7 Micro regiones y subdelegaciones en el municipio de La Paz, B.C.Sur, 2005



FUENTE: Centro Estatal de Información, *Compendio Estadístico 1998-2004, Municipios de Baja California Sur, Cuaderno de Datos Básicos 2005*, Gobierno del Estado de B.C.Sur, Secretaría de Promoción y Desarrollo Económico, Subsecretaría de Planeación del Desarrollo; tomo I, p.14, mapa 1.6, La Paz, B.C.Sur, Abril de 2005; Mapa *Tabla de distancias Baja California Sur*, Octubre de 2003.

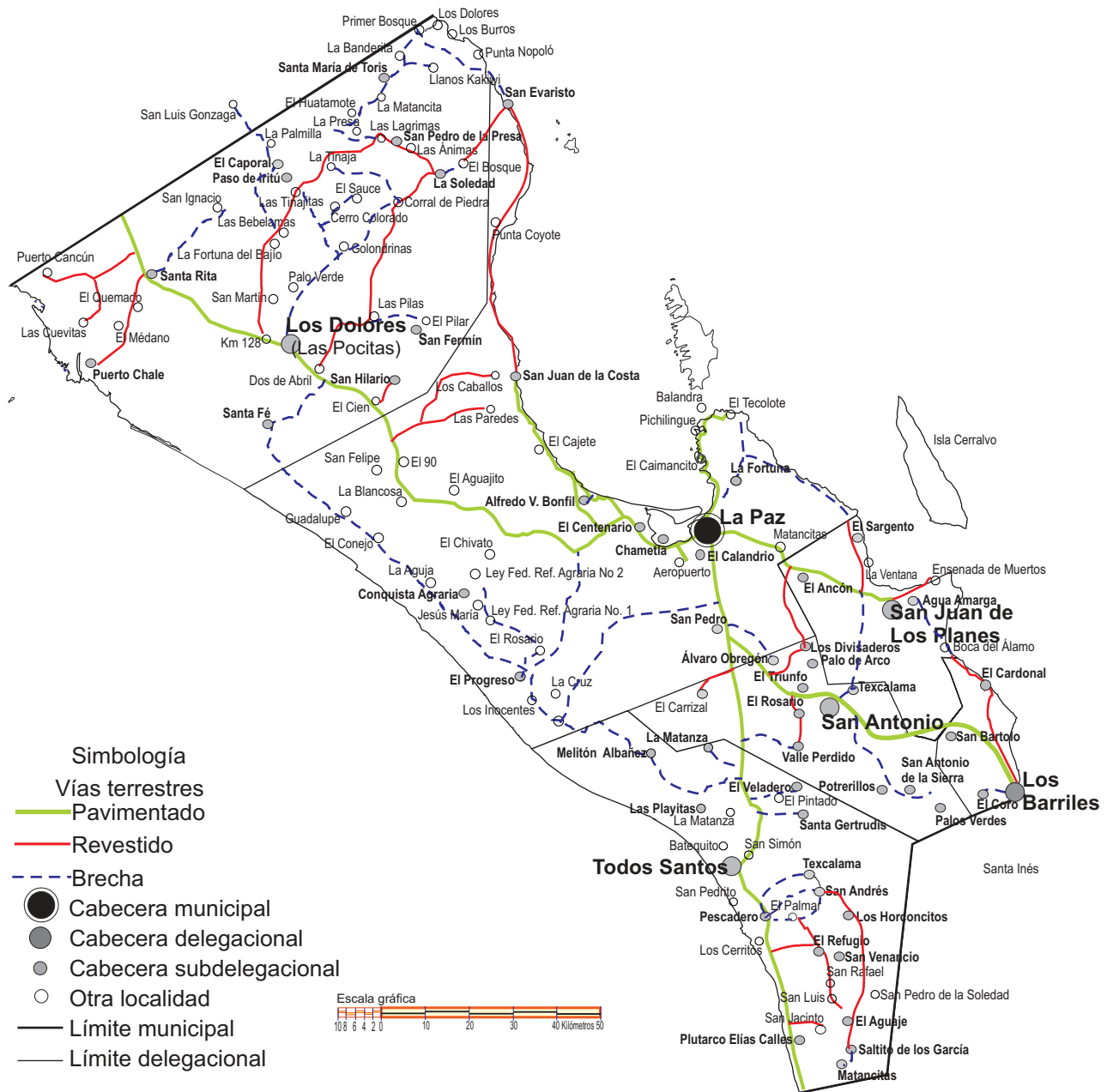
**OBSERVACIONES:**

Los límites municipales se determinaron con base en los Decretos de Constitución de los municipios.  
 Los límites delegacionales y subdelegacionales son preliminares y no representan los límites reales, son únicamente para uso geostatístico.

Sin escala gráfica.

ELABORÓ: Flor Barreto Cosío.

## 1.8 Vías de comunicación terrestre entre cabeceras delegacionales y subdelegacionales en el municipio de La Paz, B.C.Sur, 2005



FUENTE: Centro Estatal de Información, *Compendio Estadístico 1998-2004, Municipios de Baja California Sur, Cuaderno de Datos Básicos 2005*, Gobierno del Estado de B.C.Sur, Secretaría de Promoción y Desarrollo Económico, Subsecretaría de Planeación del Desarrollo, p. 19, mapa 1.11, La Paz, B.C.Sur, Abril de 2005; Mapa *Tabla de distancias Baja California Sur*, Octubre de 2003.

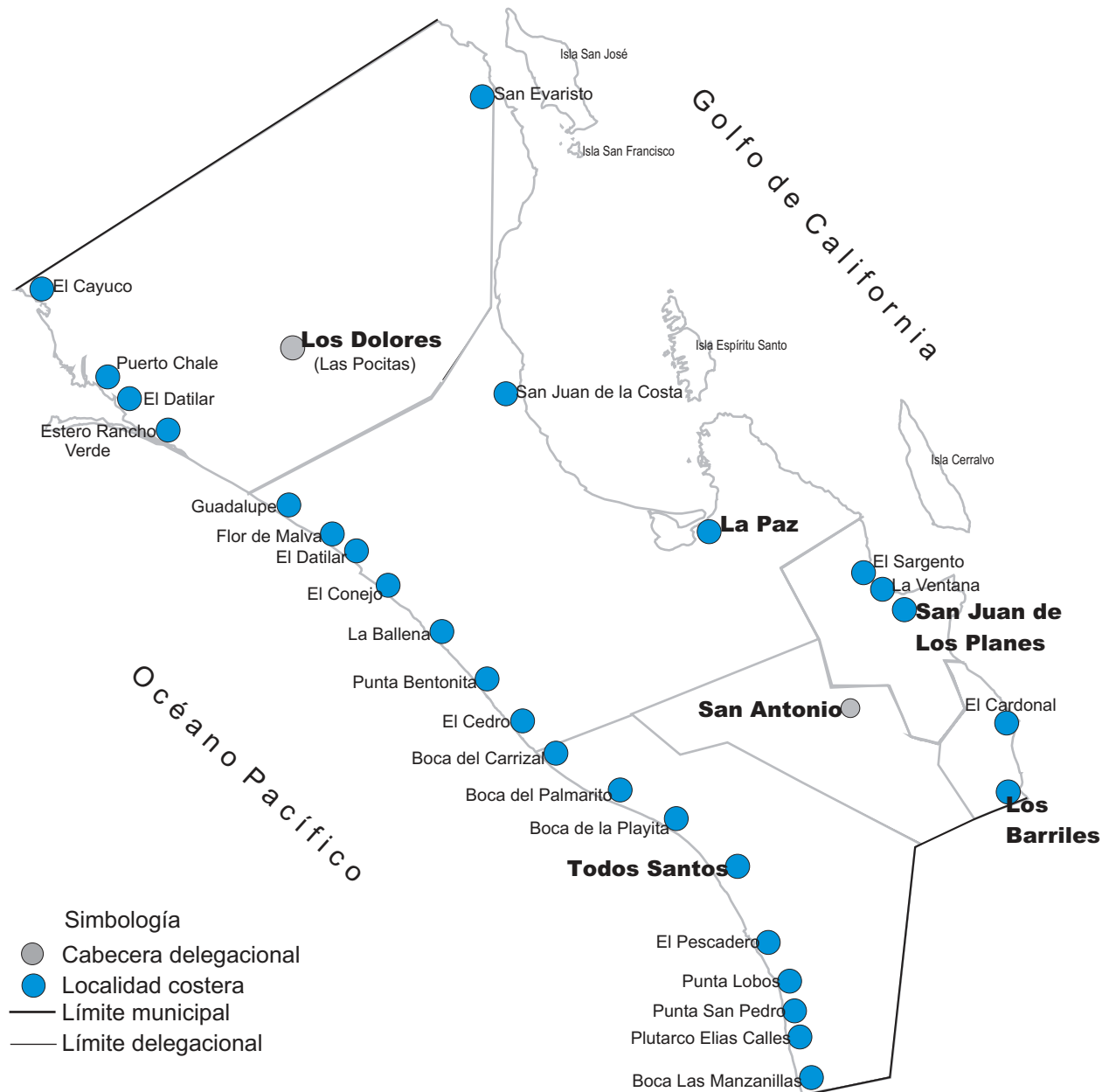
**OBSERVACIONES:**

Los límites municipales se determinaron con base en los Decretos de Constitución de los municipios.  
 Los límites delegacionales y subdelegacionales son preliminares y no representan los límites reales, son únicamente para uso geoestatístico.

ELABORÓ: Flor Barreto Cosío.



## 1.10 Localidades costeras en el municipio de La Paz, B.C.Sur, 2005

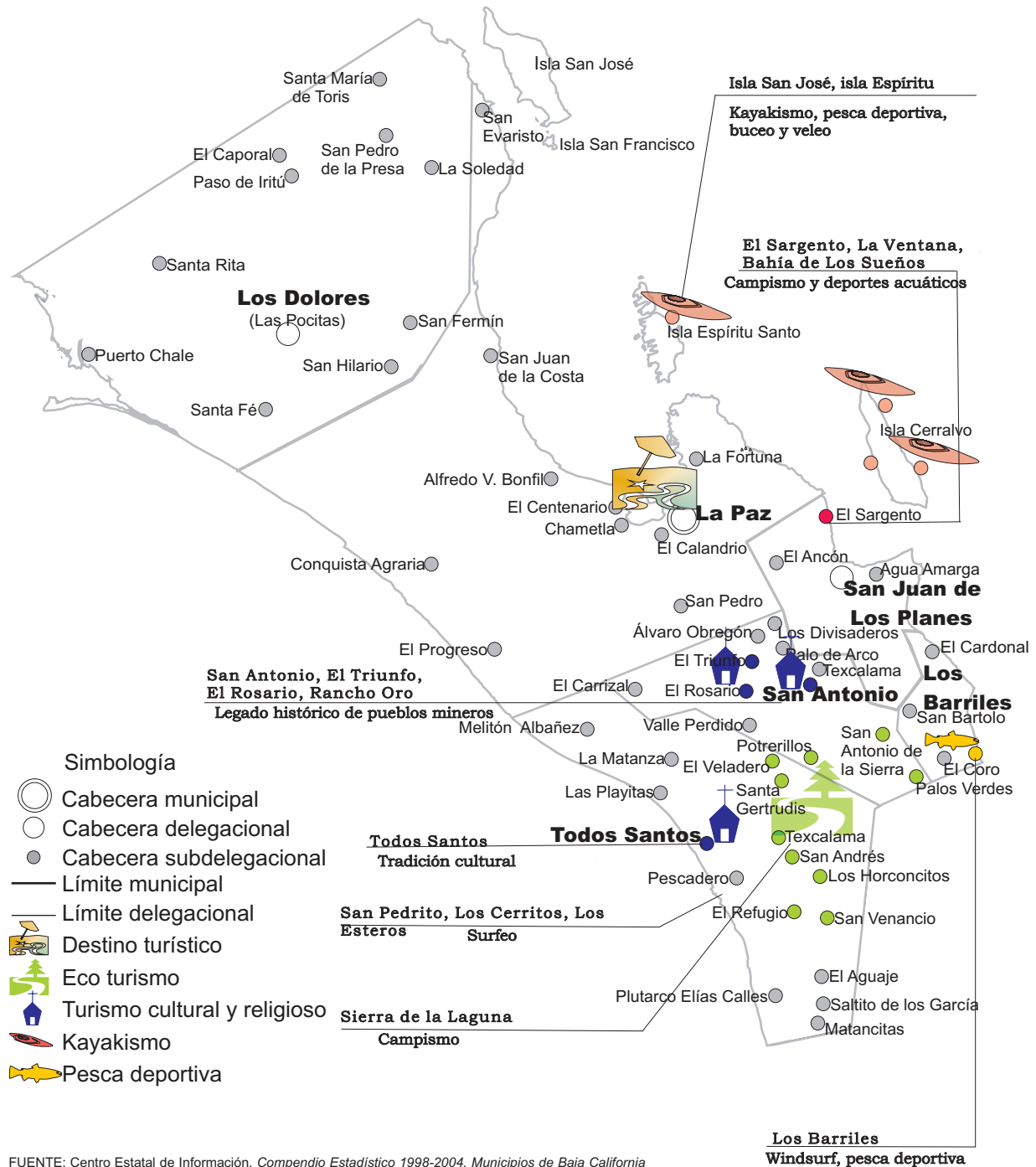


FUENTE: Centro Estatal de Información, *Compendio Estadístico 1998-2004, Municipios de Baja California Sur, Cuaderno de Datos Básicos 2005*, Gobierno del Estado de B.C.Sur, Secretaría de Promoción y Desarrollo Económico, Subsecretaría de Planeación del Desarrollo, tomo I, p.24, mapa 1.16, La Paz, B.C.Sur, Abril de 2005; Mapa *Tabla de distancias Baja California Sur*, Octubre de 2003.

**OBSERVACIONES:**

Los límites municipales se determinaron con base en los Decretos de Constitución de los municipios.  
 Los límites delegacionales y subdelegacionales son preliminares y no representan los límites reales, son únicamente para uso geoestadístico.  
 Sin escala gráfica.  
 ELABORÓ: Flor Barreto Cosío.

## 1.11 Destinos y actividades turísticas en el municipio de La Paz, B.C.Sur



FUENTE: Centro Estatal de Información, *Compendio Estadístico 1998-2004. Municipios de Baja California Sur, Cuaderno de Datos Básicos 2005*, Gobierno del Estado de B.C.Sur, Secretaría de Promoción y Desarrollo Económico, Subsecretaría de Planeación del Desarrollo, tomo I, p.27, mapa 1.19, La Paz, B.C.Sur, Abril de 2005; Mapa *Tabla de distancias Baja California Sur*, Octubre de 2003.

**OBSERVACIONES:**

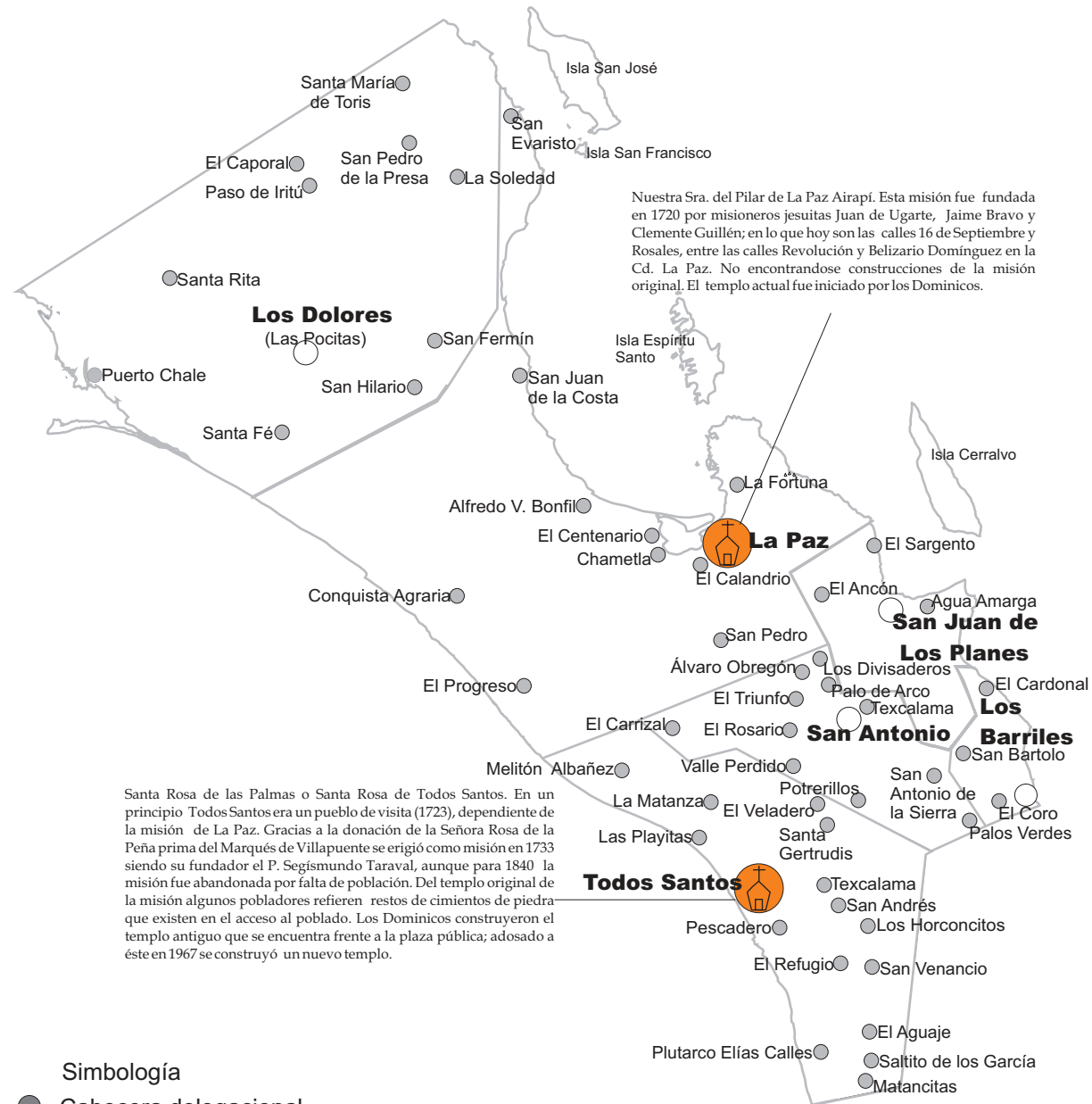
Los límites municipales se determinaron con base en los Decretos de Constitución de los municipios.  
 Los límites delegacionales y subdelegacionales son preliminares y no representan los límites reales, son únicamente para uso geoestadístico.

Sin escala gráfica.

ELABORÓ: Flor Barreto Cosío.



## 1.12 Sitios de misión en el municipio de La Paz, B.C.Sur

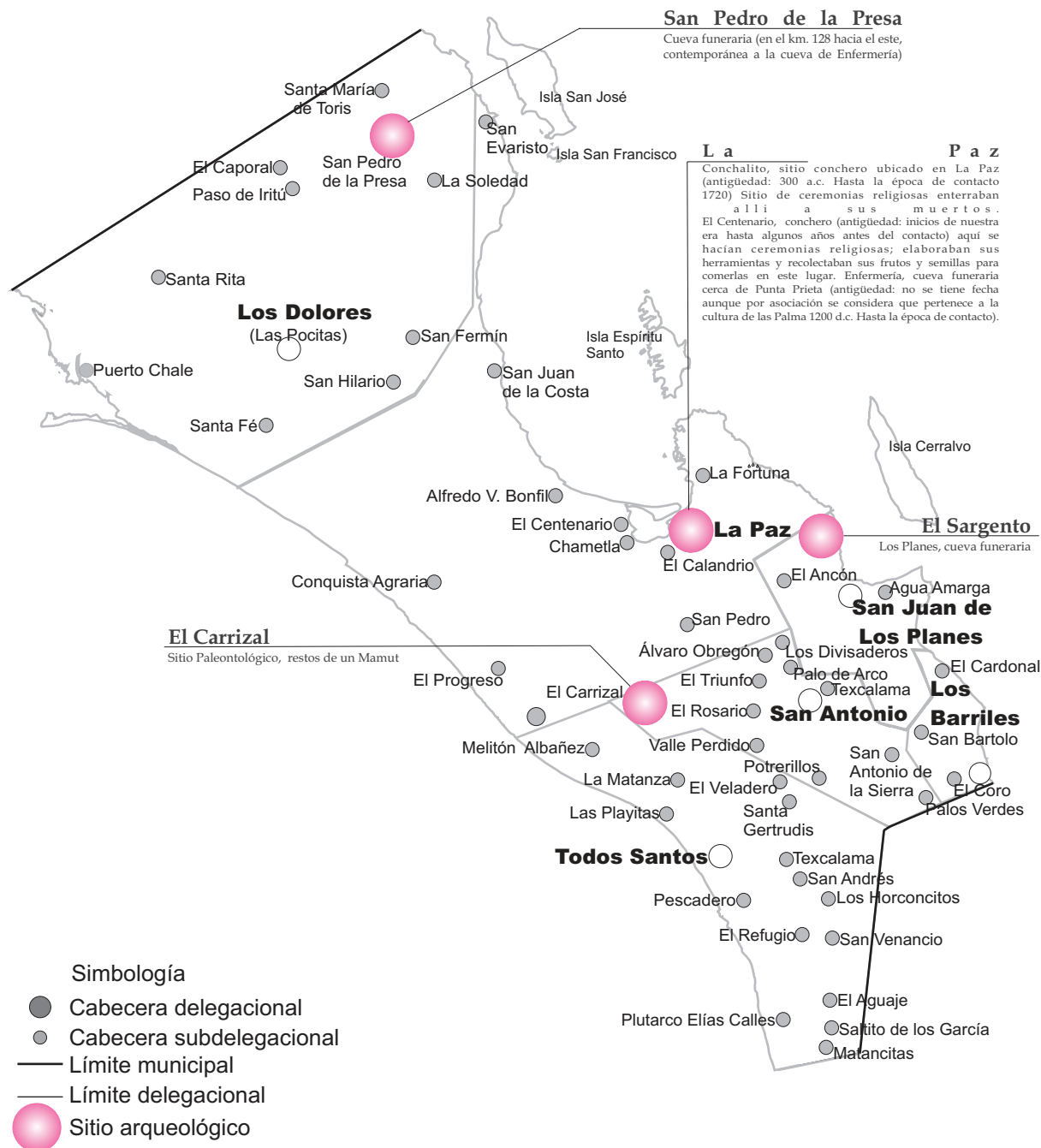


- Simbología**
- Cabecera delegacional
  - Cabecera subdelegacional
  - Límite municipal
  - Límite delegacional
  - 🏛️ Sitio de misión

FUENTE: Centro Estatal de Información, *Compendio Estadístico 1998-2004, Municipios de Baja California Sur, Cuaderno de Datos Básicos 2005*, Gobierno del Estado de B.C.Sur, Secretaría de Promoción y Desarrollo Económico, Subsecretaría de Planeación del Desarrollo, p.28, mapa 1.20, La Paz, B.C.Sur, Abril de 2005; Mapa *Tabla de distancias Baja California Sur*, Octubre de 2003.

OBSERVACIONES:  
 Los límites municipales se determinaron con base en los Decretos de Constitución de los municipios.  
 Los límites delegacionales y subdelegacionales son preliminares y no representan los límites reales, son únicamente para uso geoestadístico.  
 Sin escala gráfica.  
 ELABORÓ: Flor Barreto Cosío.

## 1.13 Sitios arqueológicos en el municipio de La Paz, B.C.Sur



FUENTE: Centro Estatal de Información, *Compendio Estadístico 1998-2004, Municipios de Baja California Sur, Cuaderno de Datos Básicos 2005*, Gobierno del Estado de B.C.Sur, Secretaría de Promoción y Desarrollo Económico, Subsecretaría de Planeación del Desarrollo, p.29, mapa 1.21, La Paz, B.C.Sur, Abril de 2005; Mapa *Tabla de distancias Baja California Sur*, Octubre de 2003.

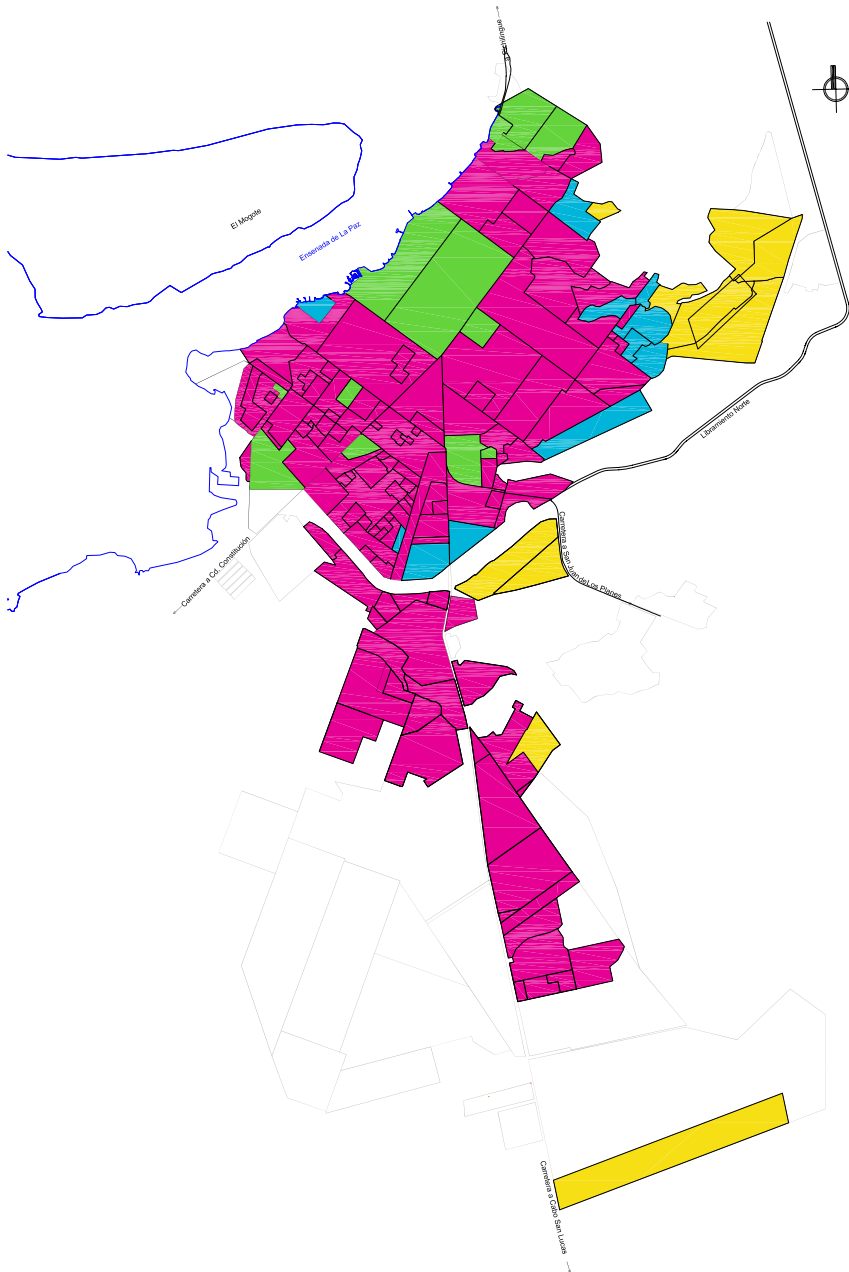
**OBSERVACIONES:**

Los límites municipales se determinaron con base en los Decretos de Constitución de los municipios.  
 Los límites delegacionales y subdelegacionales son preliminares y no representan los límites reales, son únicamente para uso geoestadístico.

Sin escala gráfica.

ELABORÓ: Flor Barreto Cosío.

## 1.14 Clasificación de Barrios: marginal, popular, medio y residencial, registrados por la Dirección de Atención Ciudadana en la ciudad de La Paz, B.C.Sur, 2005



**Barrios marginados**

Rinconada Agustín Olachea, Col. Agua Escondida, Col. El Cardonal, Vivah El Progreso, Calafia, Rinconada Lázaro Cárdenas, Col. Villas de Guadalupe, Col. Manuel Márquez de León, Col. Granjas Manuel Márquez de León.

**Barrios populares**

Col. Agustín Olachea, Col. 8 de Octubre 1a. sección, Col. 8 de Octubre 2a. sección, 3 de Mayo II, Col. Loma Obrera, Col. La Escondida, Col. Lázaro Cárdenas, Col. San Pablo Guelatao, Col. Roma, Col. Inalambrica, Col. Loma Linda.

**Barrios residenciales**

Res. La Piedra, Lomas de Palmira, Paseos del Cortés, Zona Central, Zona Comercial, Fracc. Perla, Sector La Selva Fidepaz, Res. Las Garzas, Col. Bellavista, Fracc. Nuevo Res. Las Garzas, Col. Bellavista Plus, Fracc. Res. Loreto.

**Barrios medios**

Col. El Manglito, Sector Inalapa, Jardines de La Paz, C.H. Los Girasoles, Solidaridad Infonavit, Pueblo Nuevo 1 y 2, CCC y Perla, La Sirena, Sector Santa Rita, Balandra Puesta del Sol, Los Pericúes, Conjunto Hab. Los Misioneros, Col. Pueblo Nuevo, Fracc. California, Fracc. Las Arboledas, Fracc. Las Garzas Agrícola, Fracc. Priv. Las Garzas, Civilizadores I, Los Cactus, C.H. Donceles 28, Oro Blanco, C.H. Las Grullas, Col. Independencia, Col. Lienzo Charro, Col. Jacinto López, Col. Magisterial, Col. Francisco Villa, Col. 20 de Noviembre, Col. Esterito, Col. Colina del Sol, Col. Pedregal del Cortés, Col. Cd. del Cielo, Col. Ladrillera, Col. Colina de la Cruz, Unidad Hab. Fuerza Aerea, Zona Antiguo Aeropuerto, Fracc. Campestre, Nueva Puesta del Sol, Fracc. Guaycura, Col. La Esperanza, Las Garzas Infonavit, Col. Conchalito, Col. Playa Palo de Santa Rita, Misión Las Palmas (Fracc. Juárez), Col. Puesta del sol, Arcoiris, Arcoiris II, Arcoiris III, Ayuntamiento, Fracc. Agua Clara, Fracc. Camino Real, Fracc. La Herradura, La Fuente, Fracc. Las Americas, Fracc. El Pescador 1 y 2, El Calandrio, Col. Las Garzas, Col. Emiliano Zapata, C.H. El Pescador, C.H. 17 de Octubre, Col. Domingo, Carballo Félix, Las Palmas, Col. Los Olivos, Col. Burocrática Ruiz Cortínez, Col. Petrolera, Popular Indeco, Col. La Riconada, Fracc. El Dorado, El Progreso, Civilizadores II, Fracc. Popular, Garzas V, Col. Santa María, Col. Indeco, Reforma, Río Blanco, Fracc. Santa Rita, Revolución, Col. Agustín Arreola, Fracc. Santa Fé, Los Bledales, Paseos del Sol, El Mezquitito Invi, Fracc. Misiones, Solidaridad Mezquitito I y II, San Fernando, Conjunto Habitacional Miramar, Col. Diana Laura, Los Tabachines, Fracc. Vista Dorada, Col. Benito Juárez, Col. Flores Magón, Rosaura Zapata, Col. Tecnológico, Fracc. Calafia, Cihuatán (Costa Azúl), Jardines del Sur, Zona Industrial, Col. Guerrero, Zona Militar, Col. Guadalupe Victoria, Col. Antonio Navarro Rubio, Clemente Guillén, Libertad, C.H. Embotelladores, Burocrática Las Garzas, Borrego Cimarrón, Miguel Canseco, C.H. Molino Harinero, C.H. Molino Harinero II, Fracc. Balandra, Fraccionamiento Sudcalifornia, Angéi César Mendoza.

**Simbología**

— Límite de barrio

FUENTE: El plano fue construido con base en: H. XII Ayuntamiento de La Paz, Dirección de Catastro, *Plano de la ciudad de La Paz*, área de cartografía, La Paz, 2005 con información de la Dirección de Atención Ciudadana.

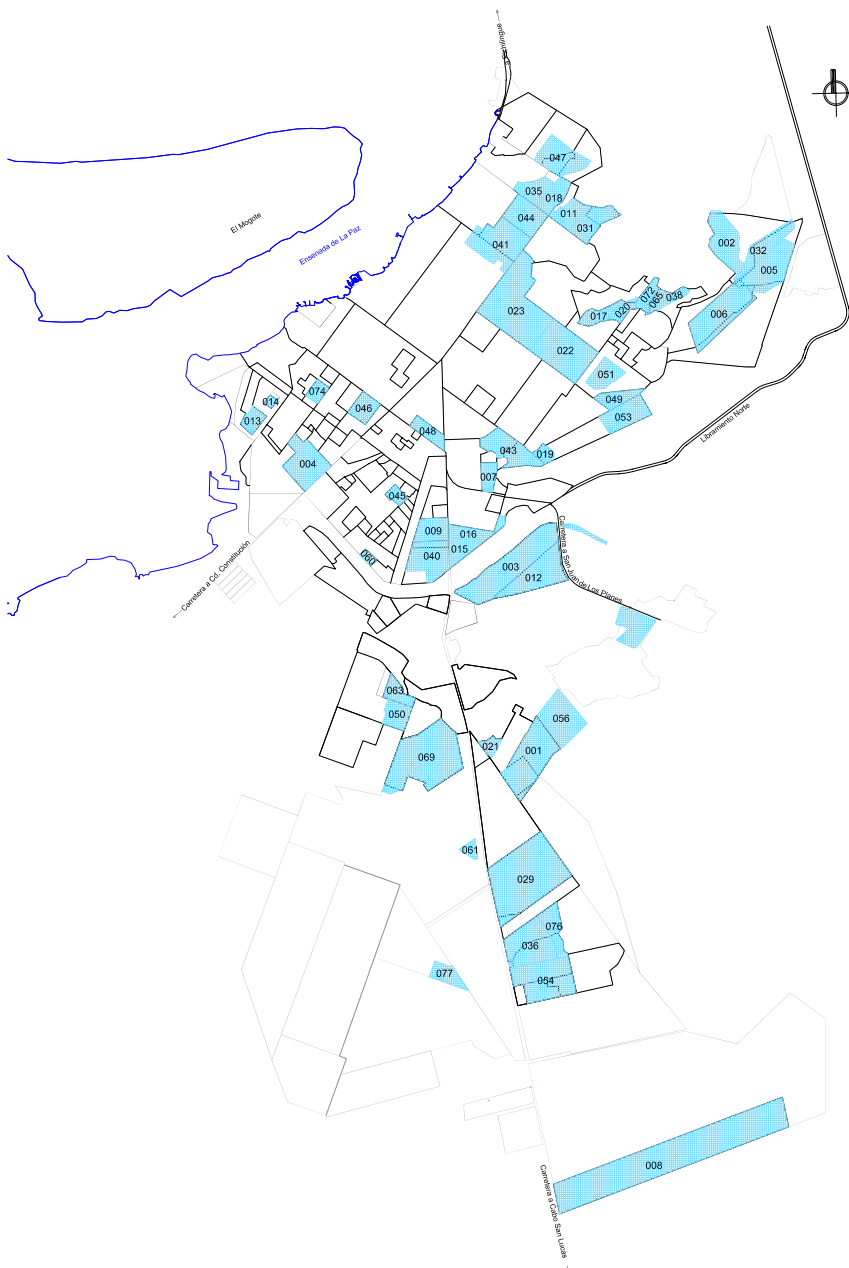
OBSERVACIONES:

Sin escala gráfica.

C.H.: Conjunto Habitacional, U.H.: Unidad Habitacional, Fracc.: Fraccionamiento, Res.: Residencial, Col.: Colonia.

ELABORÓ: Flor Barreto Cosío.

## 1.15 Comités de Barrios conformado por la Dirección de Atención Ciudadana en la ciudad de La Paz, B.C.Sur, 2005



**Simbología**  
 — Límite de barrio  
 ■ Comité de barrio  
 068 Número de comité de barrio

### Comités de barrios que se han conformado en la ciudad de La Paz, B.C.Sur.

001 Ampliación Progreso Vivah, 002 Villas de Guadalupe, 003 Agua Escondida, 004 Puesta del Sol, 005 Laguna Azul, 006 Márquez de León, 007 Tecnológico, 008 Calafia, 009 Fovissste, 010 Choyal\*, 011 Rinconada Olachea, 012 El Cardonal, 013 Esperanza I y II, 014 Arcos del Sol, 015 8 de Octubre 1ra sección, 016 8 de Octubre 1ra sección, 017 Guadalupe Victoria, 018 Ampliación Ciudad del Cielo, 019 Roma II, 020 Loma Linda, 021 El progreso, 022 Guerrero A, 023 Guerrero B, 029 La Fuente, 031 Ampliación Olachea, 032 Granjas Villas de Guadalupe, 033 Lázaro Cárdenas, 035 Ciudad del Cielo, 036 Camino Real, 037 Infonavit, 038 Rinconada Lázaro Cárdenas, 039 El Progreso, 040 8 de Octubre II sección, 041 Colina de La Cruz, 042 Ampliación Lázaro Cárdenas, 043 Flores Magón, 044 Ladrillera, 045 Río Blanco, 046 Arboledas, 047 Pedregal del Cortés, 048 Las Garzas, 049 20 de Noviembre, 050 Santa Fé, 051 Francisco Villa, 053 Roma I, 054 Ayuntamiento, 056 La Cañada, 059 Indeco\*, 060 3 de Mayo, 061 Jericó, 063 Misión San Fernando, 064 Rinconada Los Olivos, 065 Loma Obrera, 068 Cactus H. Conchalito, 069 Diana Laura, 070 Maracana\*, 072 Loma Obrera, 073 Loma Linda B, 074 Infonavit Solidaridad, 076 Ampliación Camino Real (Invi), 077 Olas Altas, 079 Loma Obrera\*, 080 Miramar\*, 081 Pericúes\*, 082 Revolución I\*.

### Comités de barrios que se han conformado en el municipio de La Paz, B.C.Sur.

024 Subdelegación Agua Amarga, 025 Subdelegación El Sargento, 026 Subdelegación El Ancón, 027 Rancho Tamales, 028 Delegación Los Planes, 030 Subdelegación El Pescadero, 034 Delegación Los Barriles, 052 Delegación Los Dolores (Las Pocitas), 055 Subdelegación El Cardonal, 057 Subdelegación Conquista Agraria No.2, 058 Las Lagunitas, 062 Subdelegación San Bartolo, 066 Subdelegación El Carrizal, 067 La Trinidad, 071 Subdelegación de San Pedro, 078 Subdelegación El Rosario.

FUENTE: El plano fue construido con base en: H. XII Ayuntamiento de La Paz, Dirección de Catastro, *Plano de la ciudad de La Paz*, área de cartografía, La Paz, 2005 con información de la Dirección de Atención Ciudadana.

#### OBSERVACIONES:

Los límites de comités de barrios no consideran las calles, se delimitan sobre la acera más próxima al comité; la representación gráfica de los límites se indica con una línea que va al centro de la calle.

En algunos casos los límites de comité de barrios no son exactos.

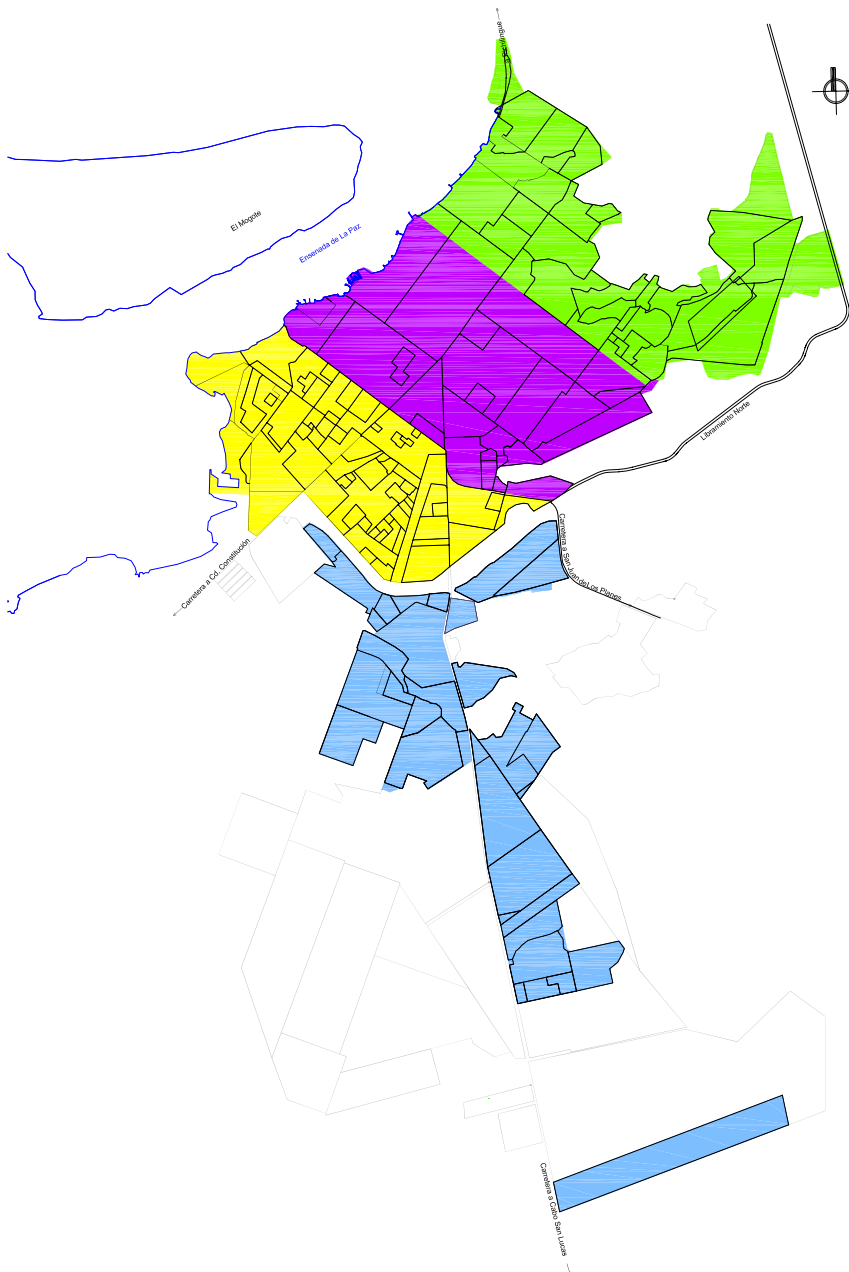
El número de comité de barrio indica el orden en el que se conformo, por lo tanto su numeración es progresiva en todo el municipio de La Paz.

\*Estos comités de barrios no se encuentran localizados en el plano de la ciudad.

Sin escala gráfica.

ELABORÓ: Flor Barreto Cosío.

## 1.16 Sectores de acuerdo a la Dirección General de Seguridad Pública y Tránsito Municipal en la ciudad de La Paz, B.C.Sur, 2005



### Simbología

— Límite de barrio

#### ● Sector 1

Col. Esterito, Col. Cd. del Cielo, Col. Colina del Sol, Lomas de Palmira, Res. La Piedra, Paseos del Cortés, Col. Pedregal del Cortés, Col. Ladrillera, Col. Villas de Guadalupe, Col. Agustín Olachea, Rinconada Agustín Olachea, Col. Loma Linda, Col. Guadalupe Victoria, Col. Colina de la Cruz, Col. Antonio Navarro Rubio, Zona Militar, Col. Laguna azul, Rinconada Lázaro Cárdenas, Col. Independencia, Col. Lienzo Charro, Col. La Escondida, Col. Jacinto López, Col. Manuel Márquez de León, Col. Magisterial, Col. Lázaro Cárdenas, Col. San Pablo Guelatao, Col. Granjas Manuel Márquez de León, Col. Loma Obrera.

#### ● Sector 2

Zona Central, Zona Comercial, Col. Inalambrica, Col. El Manglito, Col. Pueblo Nuevo, Fracc. California, Col. Las Garzas, Fracc. Perla, Col. Domingo Carballo Félix, Col. Burocrática Ruiz Cortines, Col. Los Olivos, Col. Guerrero, Col. Petrolera, Col. Bellavista, Col. Francisco Villa, Col. 20 de Noviembre, Zona Industrial, Fracc. Calafia, Col. Flores Magón, Col. La Riconada, Col. Benito Juárez, Col. Roma, Popular Indeco, Rosaura Zapata, Col. Bellavista Plus, Col. Tecnológico.

#### ● Sector 3

Misión Las Palmas (Fracc. Juárez), C.H. Girasoles, Col. Playa Palo de Santa Rita, Col. Conchalito, Col. La Esperanza, Col. Emiliano Zapata, Las Palmas, Sector Inalapa, Fracc. Nuevo Res. Las Garzas, C.H. El Pescador, C.H. Las Grullas, Nueva Puesta del Sol, Oro Blanco, C.H. Donceles 28, Libertad, Río Blanco, Col. Puesta del sol, CCC y Perla, Solidaridad Infonavit, Fracc. Las Arboledas, Pueblo Nuevo 1 y 2, Mineros, Fracc. Res. Loreto, Fracc. Priv. Las Garzas, Jardines de La Paz, Fracc. Las Garzas Agrícola, Balandra Puesta del Sol, Conjunto Hab. Los Misioneros, Arcos del Sol, Sector Santa Rita, Res. Las Garzas, Los Cactus, Col. Indeco, La Sirena, Las Garzas Infonavit, Los Pericúes, Sector La Selva Fidepaz, Fracc. Guaycura, Zona Antiguo Aeropuerto, Civilizadores I, Civilizadores II.

#### ● Sector 4

Col. Agua Escondida, Fracc. Vista Dorada, Col. Santa María, Fracc. Las Americas, Los Tabachines, El Mezquitito Invi, Solidaridad Mezquitito I y II, Fracc. El Pescador 1 y 2, Los Bledales, Paseos del Sol, Fracc. Agua Clara, La Fuente, El Calandrio, Col. El Cardonal, Fracc. El Dorado, Fracc. Misiones, Col. Diana Laura, La Fuente, Col. El Cardonal, El Progreso, Vivah El Progreso, Fracc. Santa Fé, Fracc. La Herradura, San Fernando, Arcoiris, Arcoiris II, Arcoiris III, Fracc. Camino Real, Ayuntamiento, Sector UABCS, Conjunto Habitacional Miramar, Nuevo Fracc. Calafia.

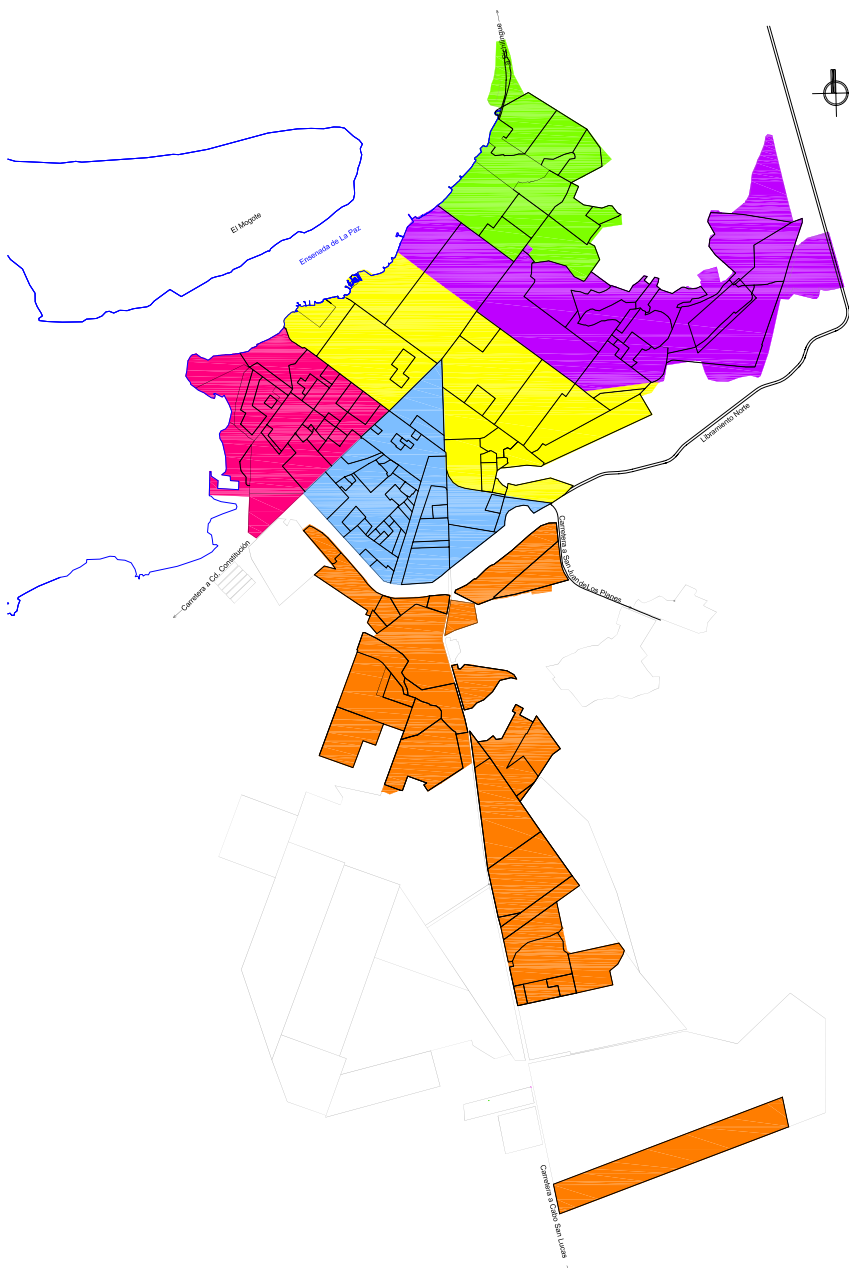
FUENTE: El plano fue construido con base en: H. XII Ayuntamiento de La Paz, Dirección de Catastro, *Plano de la ciudad de La Paz*, área de cartografía, La Paz, 2005 con información de la Dirección de General de Seguridad Pública y Tránsito Municipal.

#### OBSERVACIONES:

La sectorización corresponde a la organización operativa de la dependencia. C.H.: Conjunto Habitacional, U.H.: Unidad Habitacional, Fracc.: Fraccionamiento, Res.: Residencial, Col.: Colonia.

ELABORÓ: Flor Barreto Cosío.

## 1.17 Sectores de acuerdo al Organismo Operador Municipal del Sistema de Agua Potable, Alcantarillado y Saneamiento de La Paz, en la ciudad de La Paz, B.C.Sur, 2005



- **Sector 1**  
 Rinconada Agustín Olachea, Col. Pedregal del Cortés, Col. Esterito, Col. Colina del Sol, Col. Agustín Olachea, Col. Antonio Navarro Rubio, Col. Ladrillera, Col. Cd. del Cielo, Col. Colina de la Cruz, Res. Club del Cortés, Res. La Piedra.
- **Sector 2**  
 Rinconada Lázaro Cárdenas, Zona Central, Zona Comercial, Col. Loma Obrera, Col. La Escondida, Col. Guerrero, Col. Granjas Manuel Márquez de León, Col. Villas de Guadalupe, Col. Laguna azul, Col. Guadalupe Victoria, Zona Militar, Col. Loma Linda, Col. Manuel Márquez de León, Col. Lienzo Charro, Col. Francisco Villa, Col. Jacinto López, Col. Magisterial, Col. Independencia, Col. Lázaro Cárdenas, Col. San Pablo Guelatao.
- **Sector 3**  
 Zona Industrial, Zona Comercial, Col. Inalambrica, Col. El Manglito, Col. La Riconada, Col. Benito Juárez, Fracc. California, Fracc. Perla, Zona Central, Col. Los Olivos, Col., Bellavista, Col. Bellavista Plus, Rosaura Zapata, Popular Indeco, Col. Tecnológico, Col. Pueblo Nuevo, Fracc. Calafia, Col. 20 de Noviembre, Col. Petrolera, Col. Burocrática Ruiz Cortines, Col. Flores Magón, Col. Roma.
- **Sector 4**  
 Res. Las Garzas, C.H. 17 de Octubre, C.H. El Pescador, Fracc Priv. Las Garzas, Col. Domingo Carballo Félix, Col. Las Garzas, C.H. Las Grullas, Col. Emiliano Zapata, Las Palmas, Civilizadores I, Civilizadores II, Los Cactus, C.H. Donceles 28, Oro Blanco, Fracc. Popular Garzas V, C.H. Molino Harinero, C.H. Molino Harinero II, Fracc. Balandra, Río Blanco, C.H. Embotelladores, Bucrática Las Garzas, Zona Antiguo Aeropuerto, Reforma, Unidad Hab. Fuerza Aérea, Col. Indeco, Jardines del Sur, Libertad, Cihuatan (Costa Azul), Clemente Guillén, Fracc. Sudcalifornia, Col. 8 de Octubre 1a. sección, Angél Cesar Mendoza, Col. 8 de Octubre 2a. sección, Fracc. Santa Rita, 3 de Mayo, 3 de Mayo II, Revolución, Miguel Canseco, Borrego Cimarrón, Col. Agustín Arreola.
- **Sector 5**  
 Fracc. Las Arboledas, Col. Playa Palo de Santa Rita, Misión Las Palmas (Fracc. Juárez), Sector Inalapa, Jardines de La Paz, C.H. Los Girasoles, Solidaridad Infonavit, Fracc. Nuevo Res. Las Garzas, Col. Conchalito, Col. La Esperanza, Col. Puesta del sol, Mineros, Fracc. Las Garzas Agrícola, Los Pericúes, Sector Santa Rita, Nueva Puesta del Sol, Fracc. Guaycura, Sector La Selva Fidepaz, Fracc. Campestre, Fracc. Res. Loreto, CCC y Perla, Arcos del Sol, Pueblo Nuevo 1 y 2, Las Garzas Infonavit, C.H. Los Misioneros, Balandra Puesta del Sol, La Sirena.
- **Sector 6**  
 Chametla, Centenario.
- **Sector 7**  
 Col. Agua Escondida, Fracc. Vista Dorada, Fracc. Villas de Santa María, Fracc. Villa Victoria, Fracc. Las Americas, Los Tabachines, El Mezquitito Invi, Solidaridad Mezquitito I y II, Fracc. El Pescador 1 y 2, Los Bledales, Paseos del Sol, Fracc. Agua Clara, Fracc. La Fuente, El Calandrio, Col. El Cardonal, Fracc. El Dorado, Fracc. Misiones, Col. Diana Laura, Col. El Cardonal, El Progreso, Vivah El Progreso, Fracc. Santa Fé, Fracc. La Herradura, San Fernando, Arcoiris, Arcoiris II, Arcoiris III, Fracc. Camino Real, Ayuntamiento, Conjunto Habitacional Miramar, Nuevo Fracc. Calafia.

— Simbología  
 — Límite de barrio

FUENTE: El plano fue construido con base en: H. XII Ayuntamiento de La Paz, Dirección de Catastro, *Plano de la ciudad de La Paz*, área de cartografía, La Paz, 2005 con información de Organismo Operador Municipal del Sistema de Agua Potable, Alcantarillado y Saneamiento de La Paz.

**OBSERVACIONES:**

Los sectores corresponden a una organización de tipo administrativa para efectos de atención al usuario, y no a una sectorización de tipo hidráulica.

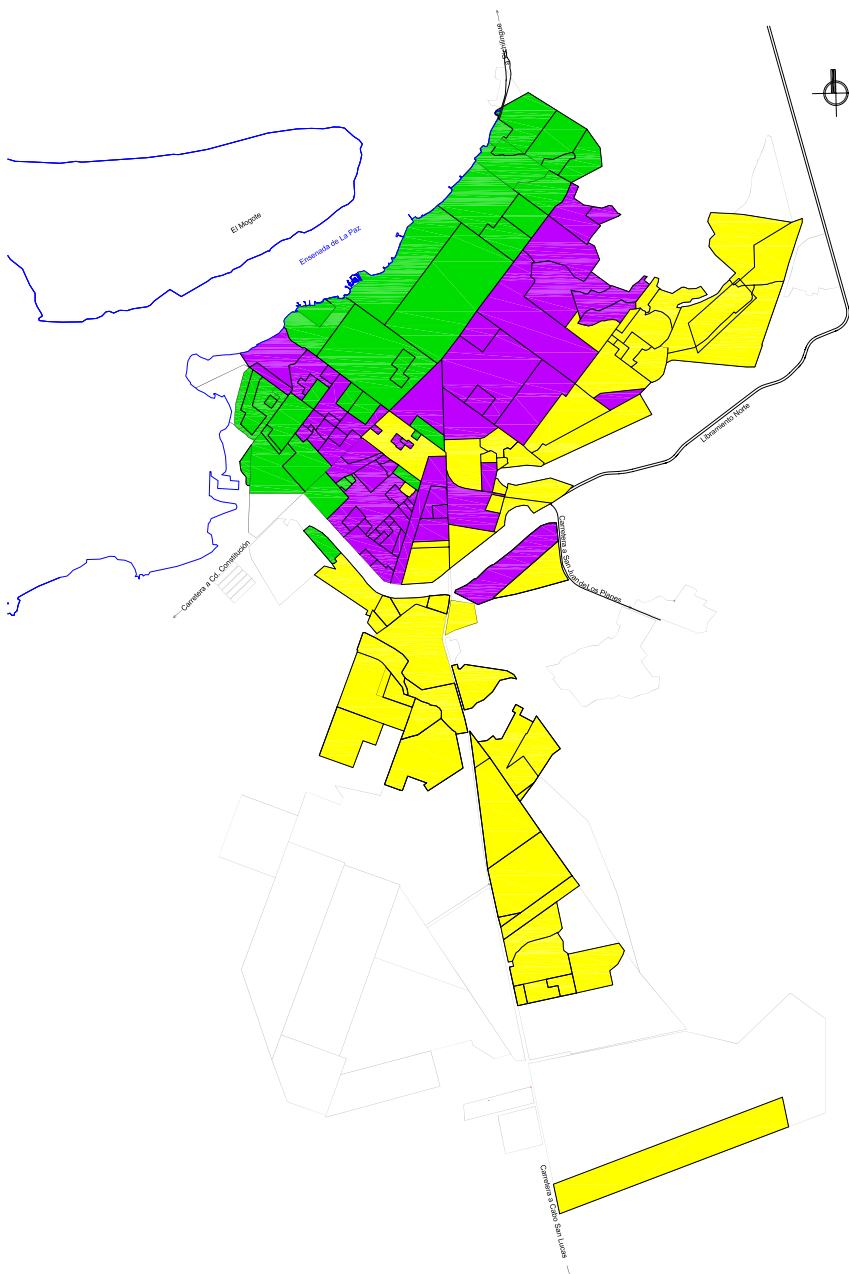
Sin escala gráfica.

El sector 6 no aparece en este plano, corresponde a Chametla y El Centenario.

C.H.: Conjunto Habitacional, U.H.: Unidad Habitacional, Fracc.: Fraccionamiento, Res.: Residencial, Col.: Colonia.

ELABORÓ: Flor Barreto Cosío.

## 1.18 Sectores para la recolección de basura de acuerdo a la Dirección General de Servicios Públicos Municipales en la ciudad de La Paz, B.C.Sur, 2005



### Sector 1

Fracc. Campestre, Sector La Selva Fidepaz, Fracc. Popular Garzas V, Civilizadores I, Civilizadores II, Col. Santa María, Col. La Esperanza, Fracc. Guaycura, Nueva Puesta del Sol, Col. Puesta del sol, C.H. Donceles 28, Arcos del Sol, Col. Conchalito, Fracc. Nuevo Res. Las Garzas, Col. Domingo Carballo Félix, Las Palmas, Fracc. Las Arboledas, Solidaridad Infonavit, Fracc. Res. Loreto, Col. El Manglito, Fracc. California, Col. Pueblo Nuevo, Col. Inalámbrica, Zona Central, Zona Comercial, Col. Colina de la Cruz, Col. Ladrillera, Col. Esterito, Col. Cd. del Cielo, Col. Colina del Sol, Col. Pedregal del Cortés Paseos del Cortés, Res. La Piedra, Lomas de Palmira.

### Sector 2

Fracc. Santa Rita, 3 de Mayo, 3 de Mayo II, Revolución, Col. Agustín Arreola, Borrego Cimarrón, Miguel Canseco, Fracc. Sudcalifornia, Unidad Hab. Fuerza Aérea, Zona Antiguo Aeropuerto, Col. Agua Escondida, Burocrática Las Garzas, Fracc. Balandra, Reforma, C.H. Molino Harinero, C.H. Molino Harinero II, C.H. Embotelladores, Col. Indeco, Río Blanco, Clemente Guillén, Los Cactus, Oro Blanco, Col. Tecnológico, C.H. El Pescador, C.H. Las Grullas, C.H. 17 de Octubre, Res. Las Garzas, Sector Santa Rita, Balandra Puesta del Sol, Fracc Priv. Las Garzas, Fracc. Las Garzas Agrícola, Pueblo Nuevo 1 y 2, Las Garzas Infonavit, Los Pericúes, Mineros, C.H. Los Misioneros, La Sirena, Fracc. Benito Juárez, Sector Inalapa, Col. Playa Palo de Santa Rita, C.H. Los Girasoles, Jardines de La Paz, CCC y Perla, Col. Las Garzas, Col. Burocrática Ruiz Cortínez, Col. La Riconada, Col. Petrolera, Col. Los Olivos, Col. 20 de Noviembre, Fracc. Perla, Col. Guerrero, Col. Loma Linda, Col. Guadalupe Victoria, Zona Militar, Col. Antonio Navarro Rubio, Col. Agustín Olachea, Rinconada Agustín Olachea.

### Sector 3

Col. Villas de Guadalupe, Col. Loma Obrera, Rinconada Lázaro Cárdenas, Col. Laguna azul, Col. Manuel Márquez de León, Col. Independencia, Col. La Escondida, Col. Lienzo Charro, Col. Benito Juárez, Col. Jacinto López, Col. Lázaro Cárdenas, Col. Magisterial, Col. Granjas Manuel Márquez de León, Col. Emiliano Zapata, Col. San Pablo Guelatao, Col. Roma, Col. Bellavista, Col. Francisco Villa, Popular Indeco, Libertad, Col. Bellavista Plus, Col. Flores Magón, Rosaura Zapata, Cihuatlan (Costa Azul), Fracc. Calafia, Zona Industrial, Col. 8 de Octubre 1a. sección, Col. 8 de Octubre 2a. sección, Angélica Cesar Mendoza, Jardines del Sur, Col. El Cardonal, Los Bledales, El Calandrio, Fracc. Las Americas, Paseos del Sol, Fracc. El Pescador, Sector UABCS, El Mezquitito Invi, Fracc. Santa Fé, San Fernando, Conjunto Habitacional Miramar, Solidaridad Mezquitito I y II, Fracc. Misiones, Col. Diana Laura, Vivah El Progreso, Fracc. El Dorado, Fracc. Vista Dorada, Los Tabachines, La Fuente, Fracc. Agua Clara, Fracc. La Herradura, Arcoiris, Arcoiris II, Arcoiris III, Fracc. Camino Real, Ayuntamiento, Nuevo Fracc. Calafia.

Simbología

— Límite de barrio

FUENTE: El plano fue construido con base en: H. XII Ayuntamiento de La Paz, Dirección de Catastro, *Plano de la ciudad de La Paz*, área de cartografía, La Paz, 2005 con información de la Dirección General de Servicios Públicos Municipales.

OBSERVACIONES:

La sectorización corresponde a la organización operativa de la dependencia. Sin escala gráfica.

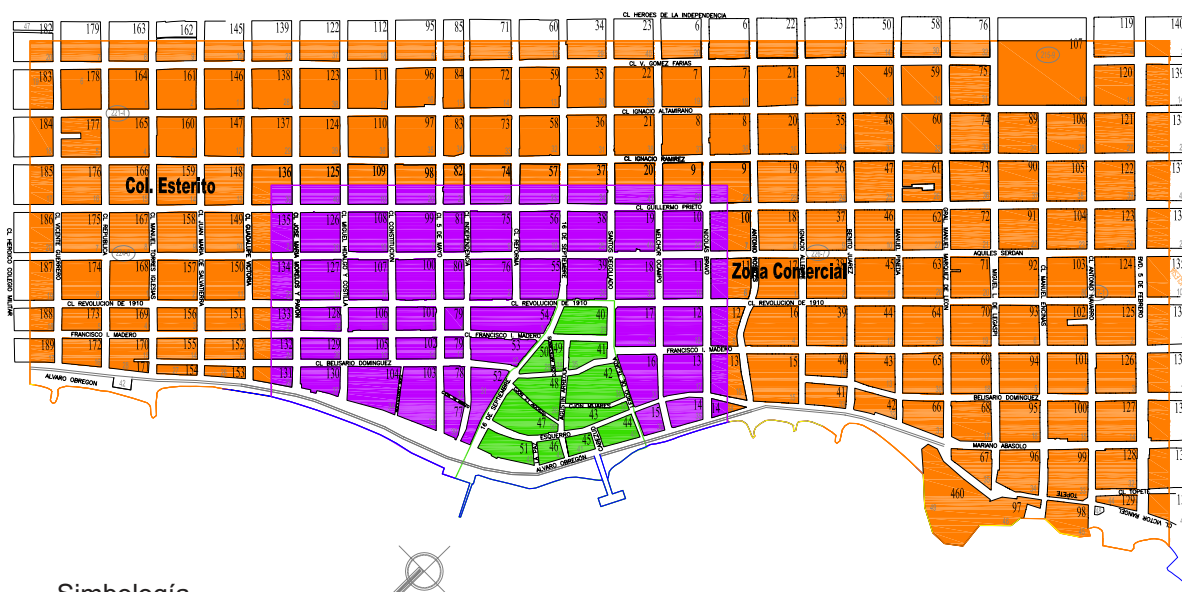
C.H.: Conjunto Habitacional, U.H.: Unidad Habitacional, Fracc.: Fraccionamiento, Res.: Residencial, Col.: Colonia.

ELABORÓ: Flor Barreto Cosío.





## 1.20 Centro Histórico de la ciudad de La Paz, B.C.Sur, 2005



### Simbología

- Núcleo
- Primer cuadro
- Segundo cuadro
- 101 Número de manzana Catastro
- 34 Número de manzana INEGI
- Esterito Nombre de barrio
- (215-9) AGEB (Área Geoestadística Básica)

FUENTE: Cedohep, *Guía Metodológica. Proyecto del Centro Histórico, Anexo, UABCS*, diciembre 2005.

#### OBSERVACIONES:

Cabe aclarar que la ciudad de La Paz no cuenta con una declaratoria oficial de Centro Histórico por parte de la Organización de las Naciones Unidas para la Educación, la Ciencia y la Cultura (UNESCO), ni tampoco ha sido declarada Zona de Monumentos Históricos por la presidencia de la República, y si en cambio ha sido designado como Distrito Histórico por el Reglamento de Imagen Urbana del municipio de La Paz.

El llamado Centro Histórico debe su reconocimiento por ser el espacio físico que ha definido el origen y crecimiento de la ciudad, por las características urbanas de su traza (de forma irregular y forma reticular), por las actividades económicas y sociales que se desarrollaban en torno del antiguo muelle fiscal, y por la concentración de inmuebles históricos que datan de fines del siglo XIX y de principios del siglo XX.

Los límites físicos del Centro Histórico han sido definidos a partir del Plano de la ciudad de La Paz *Proyecto para la nueva nomenclatura y numeración de las calles de esta Ciudad*, fechado el 24 de noviembre de 1886, elaborado por el Ayuntamiento siendo Secretario Adrián Valadez, por ser la única fuente cartográfica antecedente de la organización urbana de la ciudad de La Paz, a finales del siglo XIX. Para fines de estudio la traza urbana del Centro Histórico se ha dividido en núcleo, primer y segundo cuadro.

ELABORÓ: Flor Barreto Cosío.

# PARTE II

## CUADROS ESTADÍSTICOS Y GRÁFICAS DE INDICADORES GENERALES



## II.1 Segundo Censo de Población y Vivienda 2005





**Cuadro: II.1.1**  
**Población total por sexo, por municipio y B.C.Sur, 2005**

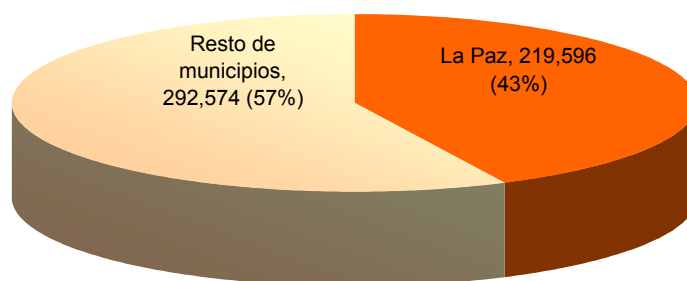
Municipio	Población		
	Hombres	Mujeres	Total <sup>1/</sup>
La Paz	109,827	109,769	219,596
Comondú	32,157	31,673	63,830
Mulegé	27,620	25,123	52,743
Loreto	6,022	5,817	11,839
Los Cabos	85,662	78,500	164,162
<b>B.C.Sur</b>	<b>261,288</b>	<b>250,882</b>	<b>512,170</b>

FUENTE: INEGI, *II Censo de Población y Vivienda 2005, Resultados definitivos*. Cuadro: Población 4; [www.inegi.gob.mx](http://www.inegi.gob.mx)

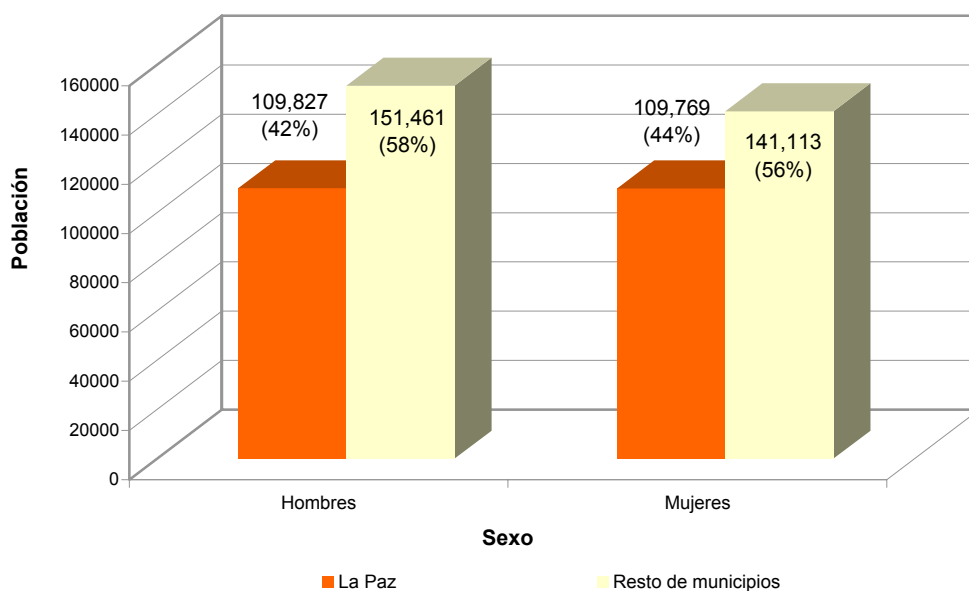
1/ Para la población de B.C.Sur, se incluye a la población estimada de 22,357 personas para 5,986 viviendas sin información de ocupantes.

ELABORÓ: Liliana Bareño Villa.

**Población total en el municipio de La Paz y resto de los municipios, 2005**



**Población total por sexo en el municipio de La Paz y resto de municipios, 2005**



**Cuadro: II.1.2**  
**Población total por rango de edad por municipio y B. C. Sur, 2005**

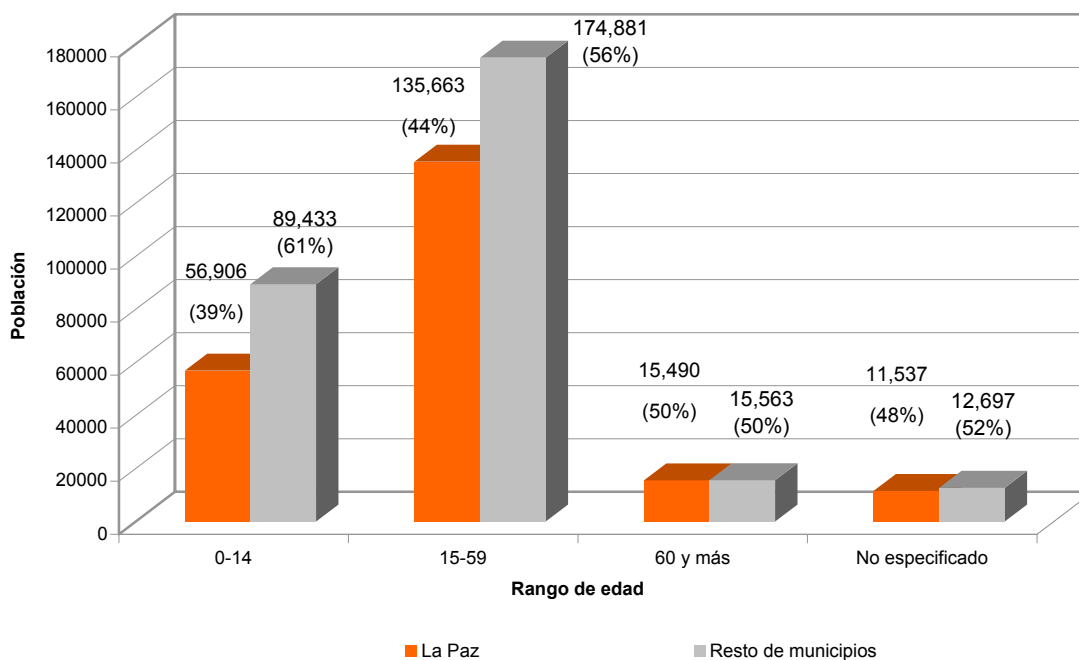
Municipio	Población total <sup>1/</sup>	Rango de edad			
		0-14	15-59	60 y más	No especificado
La Paz	219,596	56,906	135,663	15,490	11,537
Comondú	63,830	19,694	38,193	5,073	870
Mulegé	52,743	16,062	31,095	3,950	1,636
Loreto	11,839	3,530	7,344	844	121
Los Cabos	164,162	50,147	98,249	5,696	10,070
<b>B.C.Sur</b>	<b>512,170</b>	<b>146,339</b>	<b>310,544</b>	<b>31,053</b>	<b>24,234</b>

FUENTE: INEGI, *II Censo de Población y Vivienda 2005, Resultados definitivos*. Cuadro: Población 2; [www.inegi.gob.mx](http://www.inegi.gob.mx)

1/ Para la población de B.C.Sur, se incluye a la población estimada de 22,357 personas para 5,986 viviendas sin información de ocupantes.

ELABORÓ: Liliana Bareño Villa.

**Población por rango de edad en el municipio de La Paz y resto de municipios, 2005**



**Cuadro: II.1.3**  
**Población por tamaño de localidad en el municipio de La Paz y resto de los municipios en B.C.Sur, 2005**

Municipio	Población total <sup>1/</sup>	Tamaño de localidad					
		1-49 habitantes		50-99 habitantes		100-9,999 habitantes	
		Población	Localidades	Población	Localidades	Población	Localidades
La Paz	219,596	5,752	847	1,561	23	23,107	33
Comondú	63,830	3,026	571	222	3	23,361	29
Mulegé	52,743	2,453	423	645	10	37,751	39
Loreto	11,839	796	121	142	2	618	4
Los Cabos	164,162	2,100	313	989	14	28,687	28
<b>B.C.Sur</b>	<b>512,170</b>	<b>14,127</b>	<b>2,275</b>	<b>3,559</b>	<b>52</b>	<b>113,524</b>	<b>133</b>

FUENTE: INEGI, *II Censo de Población y Vivienda 2005, Resultados definitivos*. Cuadro: Población 1; [www.inegi.gob.mx](http://www.inegi.gob.mx)

1/ Para la población de B.C.Sur, se incluye a la población estimada de 22,357 personas para 5,986 viviendas sin información de ocupantes.

ELABORÓ: Liliana Bareño Villa.

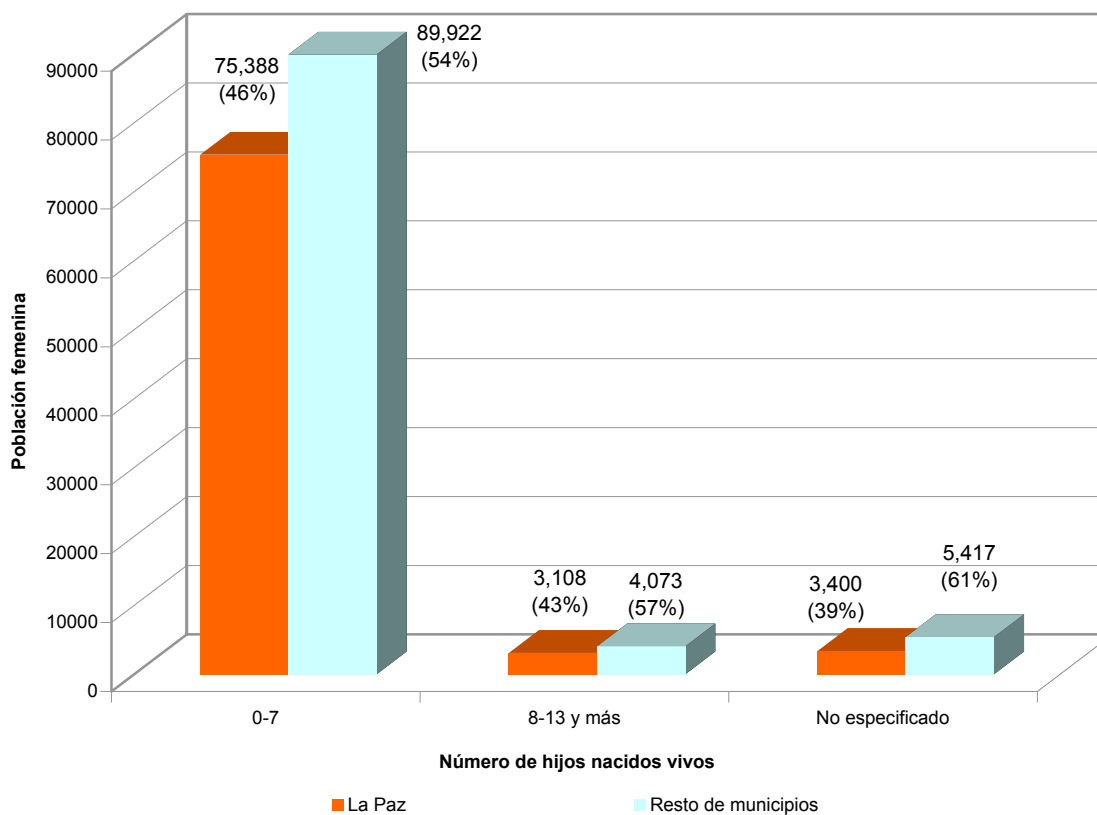


**Cuadro: II.1.4**  
**Población femenina de 12 años y más según número de hijos nacidos vivos por municipio y B. C. Sur, 2005**

Municipio	Población femenina de 12 años y más	Número de hijos nacidos vivos		
		0-7	8-13 y más	No especificado
La Paz	81,896	75,388	3,108	3,400
Comondú	23,678	21,413	1,533	732
Mulegé	17,972	16,134	788	1,050
Loreto	4,393	3,979	208	206
Los Cabos	53,369	48,396	1,544	3,429
<b>B.C.Sur</b>	<b>181,308</b>	<b>165,310</b>	<b>7,181</b>	<b>8,817</b>

FUENTE: INEGI, *II Conteo de Población y Vivienda 2005, Resultados definitivos*. Cuadro: Fecundidad 1; [www.inegi.gob.mx](http://www.inegi.gob.mx)  
 ELABORÓ: Liliána Bareño Villa.

**Población femenina de 12 años y más según número de hijos nacidos vivos en el municipio de La Paz y resto de municipios, 2005**







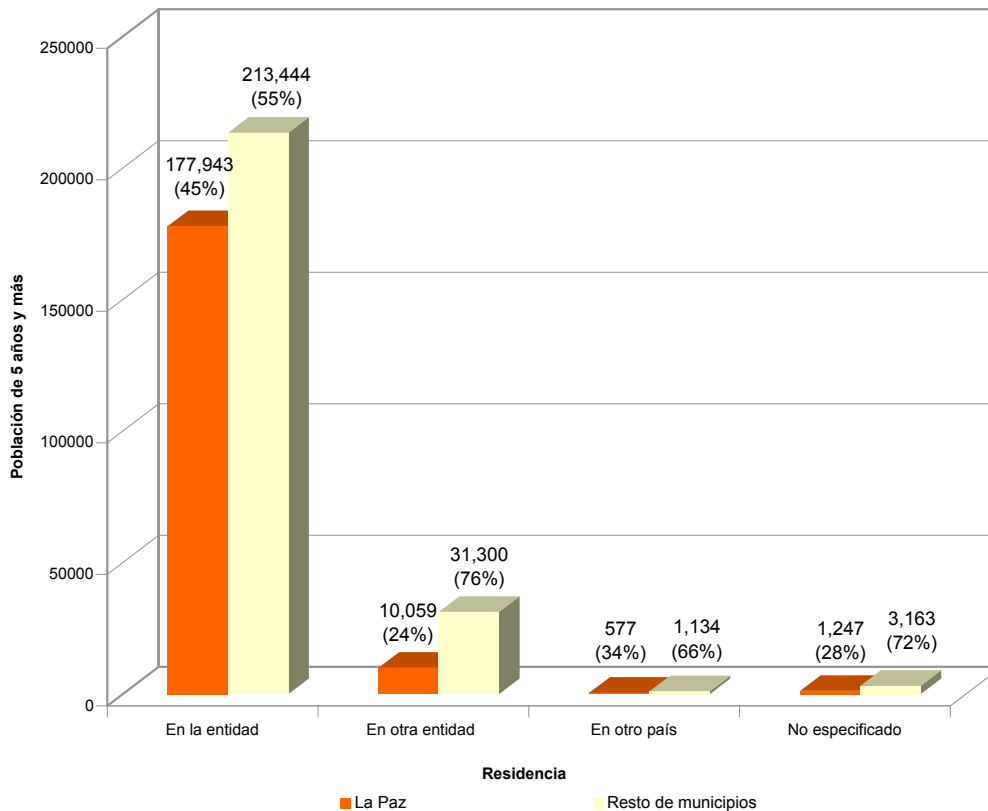
**Cuadro: II.1.5**

**Población de 5 años y más que reside en la entidad según lugar de residencia en octubre de 2000, por municipio y en B. C. Sur 2005**

Municipio	Población de 5 años y más	Población total	Población residente en la entidad	Población residente en otra entidad	Población residente en otro país	No especificado
La Paz	189,826	219,596	177,943	10,059	577	1,247
Comondú	56,720	63,830	55,060	1,390	143	127
Mulegé	45,928	52,743	39,463	5,895	122	448
Loreto	10,624	11,839	10,226	307	27	64
Los Cabos	135,769	164,162	108,695	23,708	842	2,524
<b>B. C. Sur</b>	<b>438,867</b>	<b>512,170</b>	<b>391,387</b>	<b>41,359</b>	<b>1,711</b>	<b>4,410</b>

FUENTE: INEGI, // Censo de Población y Vivienda 2005, Resultados definitivos. Cuadro: Migración 1; [www.inegi.gob.mx](http://www.inegi.gob.mx)  
 ELABORÓ: Liliana Bareño Villa.

**Población de 5 años y más residente en la entidad según lugar de residencia en octubre de 2000, en el municipio de La Paz y resto de los municipios, 2005**





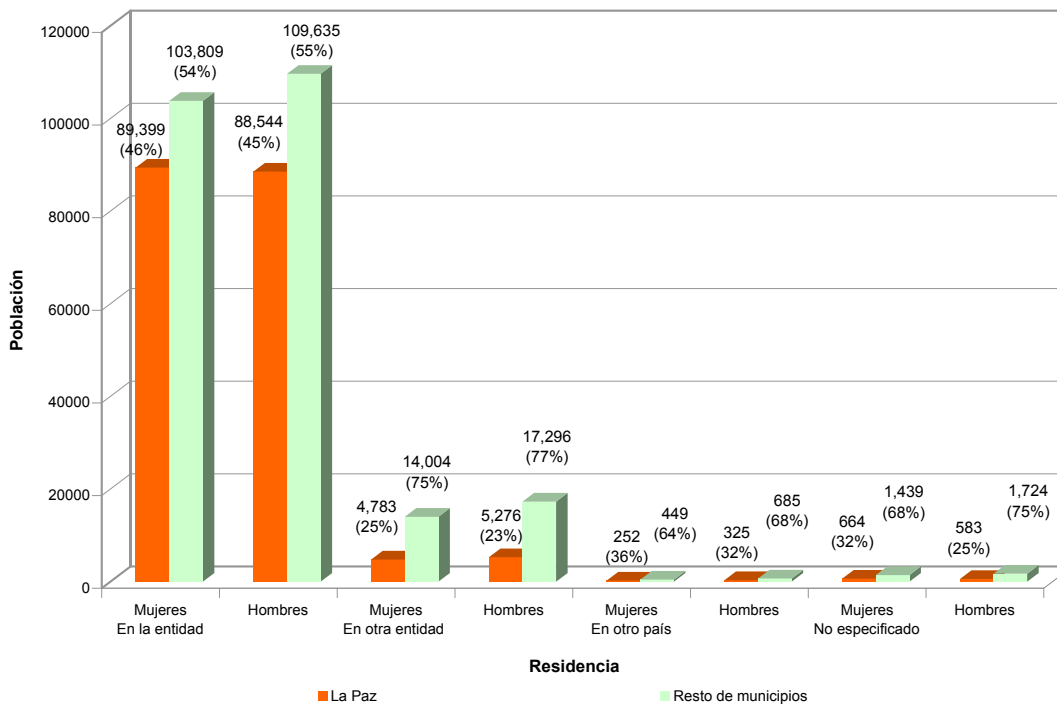
**Cuadro: II.1.6**

**Población de 5 años y más por sexo, según lugar de residencia en octubre de 2000 por municipio en B. C. Sur, 2005**

Municipio	Población de 5 años y más		Población residente en la entidad		Población residente en otra entidad		Población residente en otro país		No especificado	
	Mujeres	Hombres	Mujeres	Hombres	Mujeres	Hombres	Mujeres	Hombres	Mujeres	Hombres
La Paz	95,098	94,728	89,399	88,544	4,783	5,276	252	325	664	583
Comondú	28,213	28,507	27,467	27,593	640	750	43	100	63	64
Mulegé	21,760	24,168	19,233	20,230	2,270	3,625	42	80	215	233
Loreto	5,200	5,424	5,024	5,202	132	175	14	13	30	34
Los Cabos	64,528	71,241	52,085	56,610	10,962	12,746	350	492	1,131	1,393
<b>B.C.Sur</b>	<b>214,799</b>	<b>224,068</b>	<b>193,208</b>	<b>198,179</b>	<b>18,787</b>	<b>22,572</b>	<b>701</b>	<b>1,010</b>	<b>2,103</b>	<b>2,307</b>

FUENTE: INEGI, II Censo de Población y Vivienda 2005, Resultados definitivos. Cuadro: Migración 2; www.inegi.gov.mx  
 ELABORÓ: Liliana Bareño Villa.

**Población de 5 años y más por sexo, según lugar de residencia en octubre de 2000 en el municipio de La Paz y resto de municipios, 2005**



**Cuadro: II.1.7**  
**Población de 5 años y más que habla alguna lengua indígena por municipio en B.C.Sur, 2005**

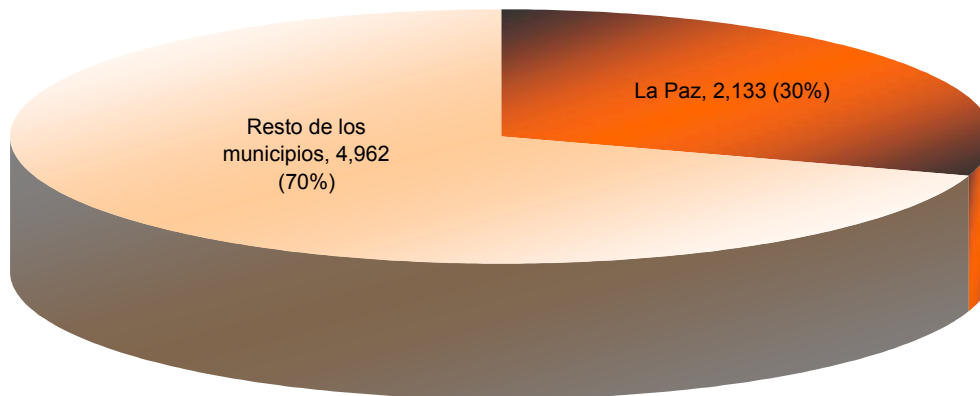
Municipio	Población de 5 años y más	Condición de habla indígena		
		Total	Hombres	Mujeres
La Paz <sup>1/</sup>	189,826	2,133	1,214	919
Comondú	56,720	385	230	155
Mulegé	45,928	2,411	1,469	942
Loreto	10,624	40	18	22
Los Cabos	135,769	2,126	1,295	831
<b>B. C. Sur</b>	<b>438,867</b>	<b>7,095</b>	<b>4,226</b>	<b>2,869</b>

FUENTE: INEGI, *II Conteo de Población y Vivienda 2005, Resultados definitivos*. Cuadro: Lengua Indígena 1 y lengua indígena 3; [www.inegi.gob.mx](http://www.inegi.gob.mx)

<sup>1/</sup> Las lenguas indígenas que se hablan son: amuzgo, amuzgo de Guerrero, amuzgo de Oaxaca, chol, chontal, cochimi, cora, huasteco, huave, huichol, lenguas chinantecas, lenguas mixtecas, lenguas zapotecas, maya, mayo, mazahua, mazateco, mixe, náhuatl, otomí, paipai, popoloca, popoluca, purépecha, tarahumara, tepehuano, tlapaneco, totonaca, triqui, tzeltal, tzotzil, yaqui, zoque y otras.

ELABORÓ: Liliana Bareño Villa.

**Población de 5 años y más que habla alguna lengua indígena en el municipio de La Paz y resto de los municipios, 2005**





**Cuadro: II.1.8**

**Población de 6 años y más, según condición para leer y escribir y sexo por municipio en B.C.Sur, 2005**

Municipio	Población Total de 6 años y más			Sabe leer y escribir			No sabe leer y escribir			N.E.
	Total	Hombres	Mujeres	Total	Hombres	Mujeres	Total	Hombres	Mujeres	
La Paz	185,987	92,819	93,168	178,478	89,054	89,424	6,945	3,519	3,426	564
Comondú	55,429	27,819	27,610	51,403	25,789	25,614	3,978	2,000	1,978	48
Mulegé	44,880	23,636	21,244	41,334	21,808	19,526	3,406	1,749	1,657	140
Los Cabos	132,061	69,320	62,741	124,184	65,422	58,762	5,979	2,840	3,139	1898
Loreto	10,392	5,293	5,099	9,846	5,001	4,845	530	283	247	16
<b>B.C.Sur</b>	<b>428,749</b>	<b>218,887</b>	<b>209,862</b>	<b>405,245</b>	<b>207,074</b>	<b>198,171</b>	<b>20,838</b>	<b>10,391</b>	<b>10,447</b>	<b>2,666</b>

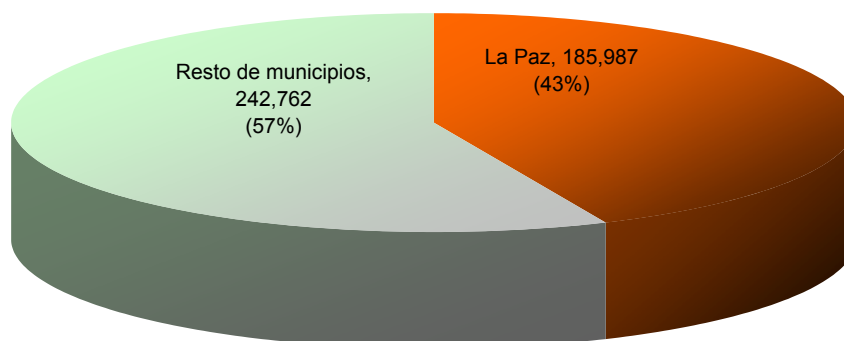
FUENTE: INEGI, *II Censo de Población y Vivienda 2005, Resultados definitivos*. Cuadro: Educación 1; [www.inegi.gob.mx](http://www.inegi.gob.mx)

OBSERVACIONES:

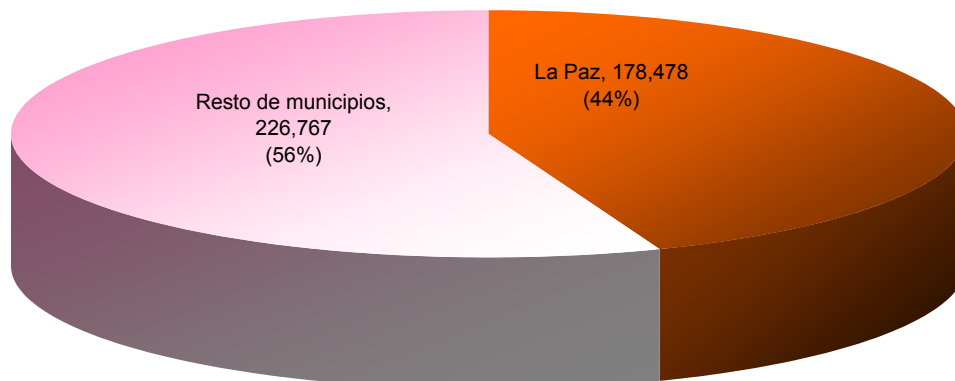
N.E. No especificado.

ELABORÓ: Patricia Mijares Ramírez.

**Población de 6 años y más, en el municipio de La Paz y resto de municipios en B.C.Sur, 2005**



**Población de 6 años y más que sabe leer y escribir, en el municipio de La Paz y resto de municipios en B.C.Sur, 2005**





**Cuadro: II.1.9**  
**Población total, población derechohabiente y no derechohabiente, por municipio en B.C.Sur, 2005**

Municipio	Población Total 1/	Derechohabiente 2/	No derechohabiente	N.E.
La Paz	219,596	147,942	58,901	12,753
Comondú	63,830	39,039	23,745	1,046
Mulegé	52,743	31,762	18,702	2,279
Los Cabos	164,162	100,107	51,198	12,857
Loreto	11,839	7,282	4,377	180
<b>B.C.Sur</b>	<b>512,170</b>	<b>326,132</b>	<b>156,923</b>	<b>29,115</b>

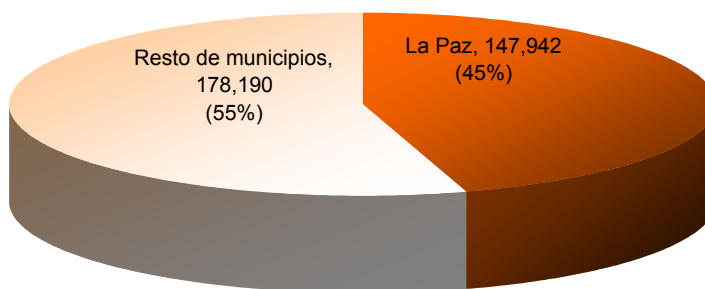
FUENTE: INEGI, *II Censo de Población y Vivienda 2005, Resultados definitivos*. Cuadro: Servicios de salud 1; [www.inegi.gob.mx](http://www.inegi.gob.mx)

1/ Para la población de B.C.Sur, se incluye a la población estimada de 22,357 personas para 5,986 viviendas sin información de ocupantes.

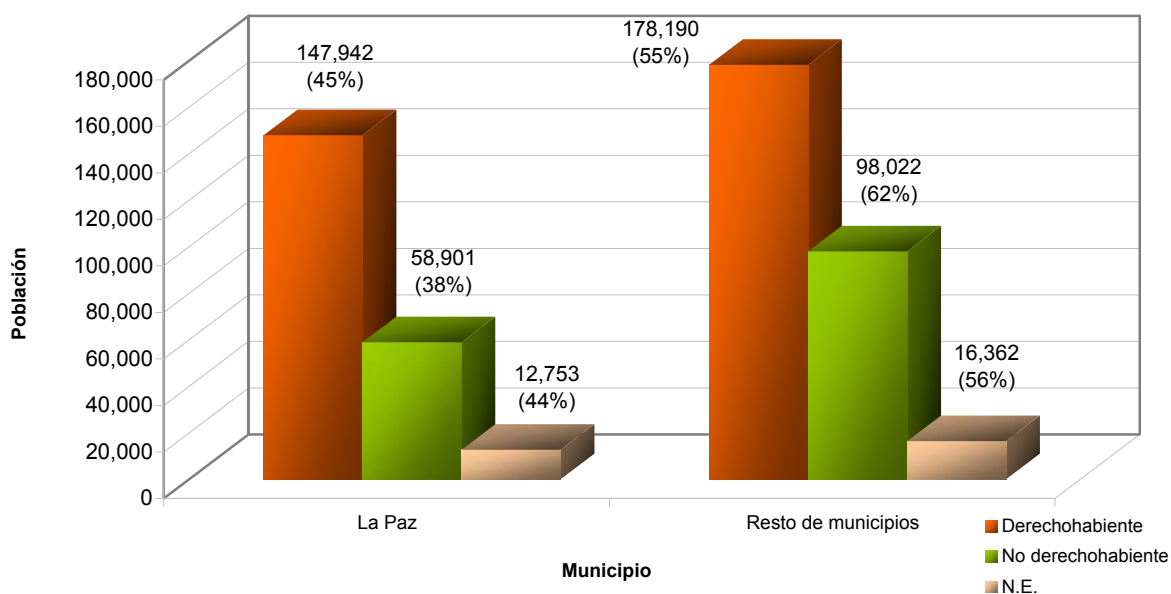
2/ Se consideran derechohabientes del IMSS, ISSSTE, PEMEX, SEDENA, SEMAR, Seguro popular, Instituciones privadas y Otras instituciones.

ELABORÓ: Patricia Mijares Ramírez.

**Población derechohabiente, en el municipio de La Paz y resto de municipios en B.C.Sur, 2005**



**Población derechohabiente y no derechohabiente, en el municipio de La Paz y resto de municipios en B.C.Sur, 2005**





**Cuadro: II.1.10**  
**Viviendas particulares y ocupantes,**  
**por municipio en B.C.Sur, 2005**

Municipio	No. viviendas particulares 1/	Ocupantes
La Paz	58,613	217,846
Comondú	16,655	63,126
Mulegé	14,096	51,600
Los Cabos	43,473	163,710
Loreto	3,075	11,659
<b>B.C.Sur</b>	<b>135,912</b>	<b>507,941</b>

FUENTE: INEGI, *II Censo de Población y Vivienda 2005, Resultados definitivos*. Cuadro: Vivienda 1; [www.inegi.gob.mx](http://www.inegi.gob.mx)

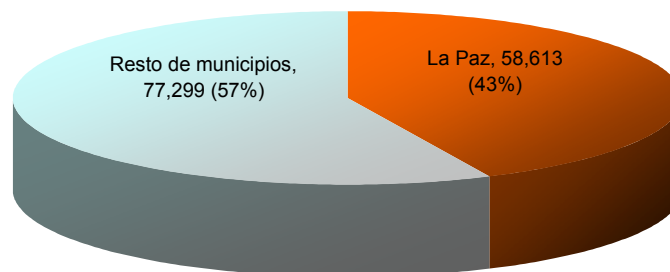
1/ Se incluyen 5,986 viviendas sin información de ocupantes y la estimación de 22,357 habitantes.

OBSERVACIONES:

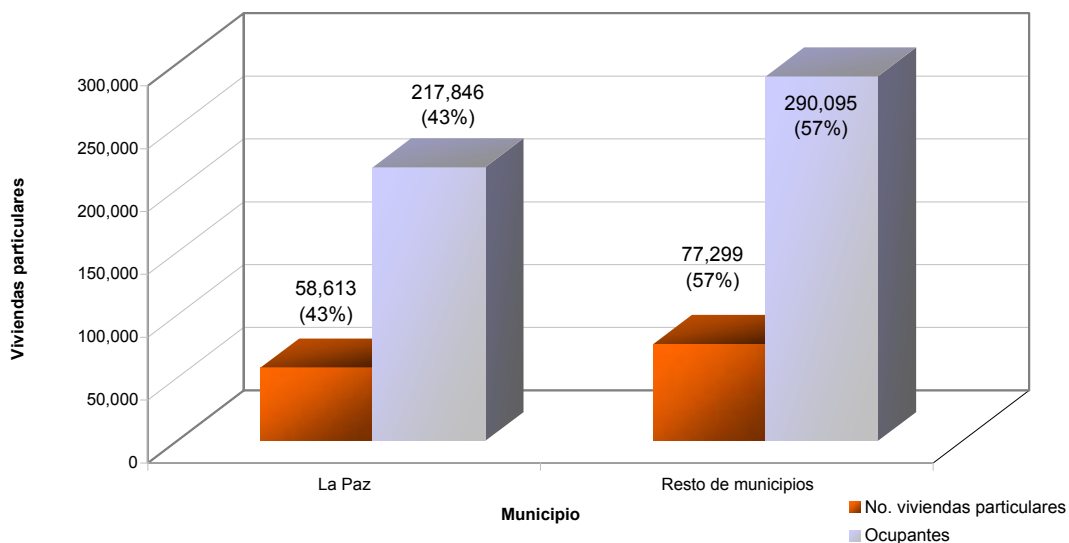
Las viviendas particulares contemplan: Casa independiente, departamento en edificio, Vivienda o cuarto en vecindad, Vivienda o cuarto de azotea, Local no construido para habitación, Vivienda móvil, Refugio y No especificado.

ELABORÓ: Patricia Mijares Ramírez.

**Viviendas particulares, en el municipio de La Paz y resto de municipios en B.C.Sur, 2005**



**Viviendas particulares y ocupantes, en el municipio de La Paz y resto de municipios en B.C.Sur, 2005**





**Cuadro: II.1.11**

**Viviendas particulares según material en pisos, por municipio en B.C.Sur, 2005**

Municipio	Total de viviendas 1/	Tierra	Cemento o firme	Madera, mosaico y otro material	N.E.
La Paz	55,445	2,426	30,635	21,892	492
Comondú	16,387	1,838	11,756	2,738	55
Mulegé	13,555	1,334	10,314	1,775	132
Los Cabos	40,866	4,022	23,008	12,901	935
Loreto	3,031	470	1,897	648	16
<b>B.C.Sur</b>	<b>129,284</b>	<b>10,090</b>	<b>77,610</b>	<b>39,954</b>	<b>1,630</b>

FUENTE: INEGI, II Censo de Población y Vivienda 2005, Resultados definitivos. Cuadro: Vivienda 4; [www.inegi.gob.mx](http://www.inegi.gob.mx)

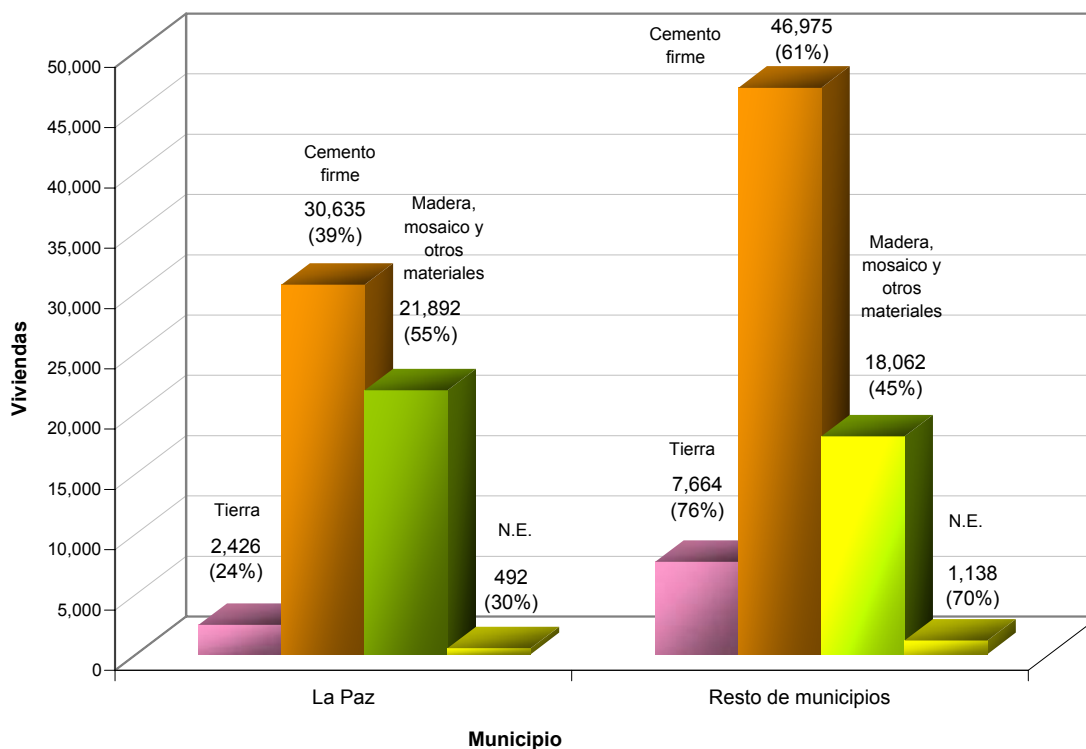
1/ No incluye 5,986 viviendas sin información de ocupantes.

OBSERVACIONES:

N.E. No especificado.

ELABORÓ: Patricia Mijares Ramírez.

**Viviendas particulares según material en pisos, en el municipio de La Paz y resto de los municipios en B.C.Sur, 2005**





**Cuadro: II.1.12**

**Viviendas particulares según disponibilidad de drenaje, por municipio en B.C.Sur, 2005**

Municipio	Viviendas particulares <sup>1/</sup>	Disponen de drenaje <sup>2/</sup>	No disponen de drenaje	N.E.
La Paz	55,445	51,880	2,968	597
Comondú	16,387	13,002	3,253	132
Mulegé	13,555	10,061	3,074	420
Los Cabos	3,031	2,609	393	29
Loreto	40,866	38,234	1,485	1,147
<b>B.C.Sur</b>	<b>129,284</b>	<b>115,786</b>	<b>11,173</b>	<b>2,325</b>

FUENTE: INEGI, *II Conteo de Población y Vivienda 2005, Resultados definitivos*. Cuadro: Vivienda 5; [www.inegi.gob.mx](http://www.inegi.gob.mx)

<sup>1/</sup> No incluye 5,986 viviendas sin información de ocupantes.

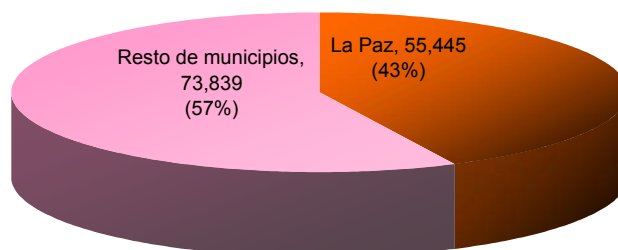
<sup>2/</sup> Se consideran drenaje conectado a la red pública, a fosa séptica, a barranca o grieta, a río, lago o mar. En B.C.Sur son 83,010 viviendas particulares conectadas a la red pública y en el municipio de La Paz 45,491.

OBSERVACIONES:

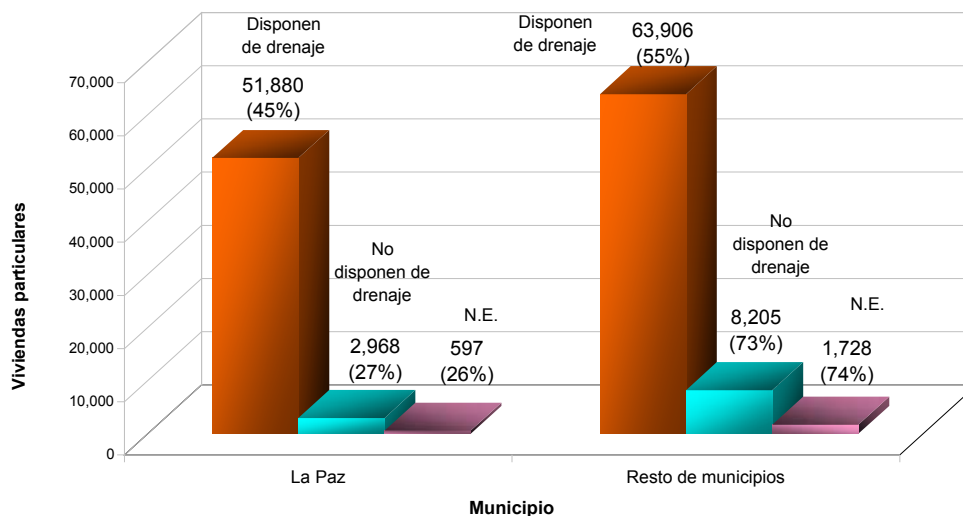
N.E. No especificado.

ELABORÓ: Patricia Mijares Ramírez.

**Viviendas particulares en el municipio de La Paz y resto de municipios en B.C.Sur, 2005**



**Viviendas particulares, según disponibilidad de drenaje en el municipio de La Paz y resto de municipios en B.C.Sur, 2005**







**Cuadro: II.1.13**

**Viviendas particulares según disponibilidad de bienes (televisión, refrigerador, lavadora y computadora) por municipio en B.C.Sur, 2005**

Municipio	Viviendas particulares 1/	Disponen de algún bien	No disponen de ningún bien	N.E.
La Paz	55,445	53,018	1,694	733
Comondú	16,387	15,531	665	191
Mulegé	13,555	11,601	1,622	332
Los Cabos	40,866	38,401	964	1,501
Loreto	3,031	2,727	253	51
<b>B.C.Sur</b>	<b>129,284</b>	<b>121,278</b>	<b>5,198</b>	<b>2,808</b>

FUENTE: INEGI, II Censo de Población y Vivienda 2005, Resultados definitivos. Cuadro: Vivienda 10; [www.inegi.gob.mx](http://www.inegi.gob.mx)

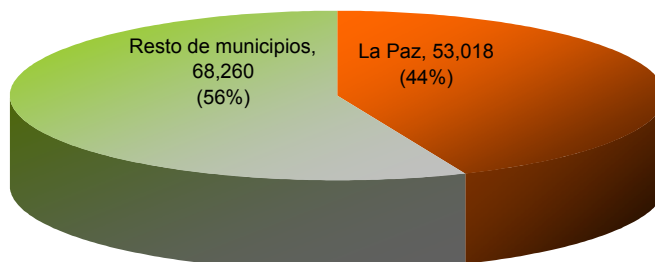
1/ No incluye 5,986 viviendas sin información de ocupantes.

OBSERVACIONES:

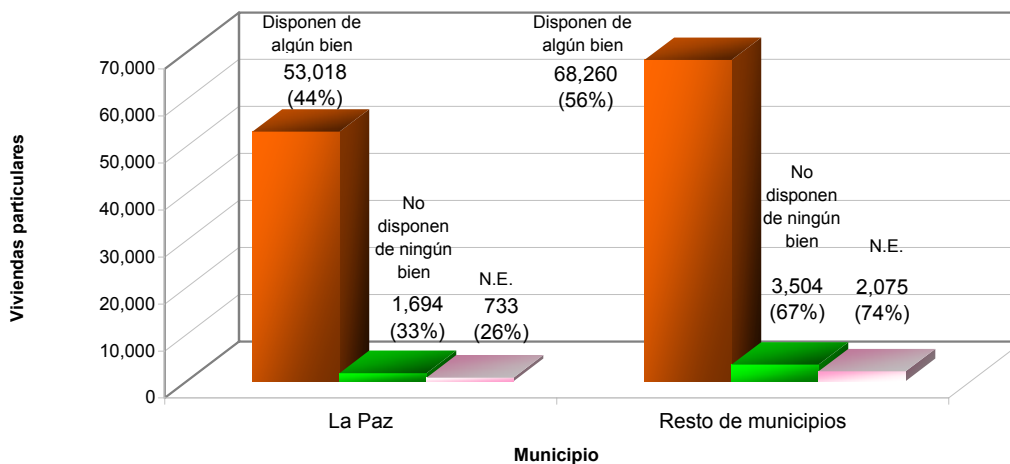
N.E. No especificado.

ELABORÓ: Patricia Miires Ramírez.

**Viviendas particulares que disponen de algún bien, en el municipio de La Paz y resto de municipios en B.C.Sur, 2005**



**Viviendas particulares según disponibilidad de bienes en el municipio de La Paz y resto de municipios en B.C.Sur, 2005**



## II.2 Ex ternas



**Cuadro: II.2.1**

**Volumen y valor de la producción en el municipio de La Paz y resto de los municipios de B.C.Sur, 1998 - 2004**

Municipio	Volumen de producción (toneladas)					
	1998-1999	1999-2000	2000-2001	2001-2002	2002-2003	2003-2004
La Paz	68,004.00	68,192.80	82,310.00	84,306.77	101,608.24	118,081.33
Resto de municipios	238,215.45	250,837.02	291,481.15	294,824.55	318,047.75	302,843.27
<b>B.C.Sur</b>	<b>306,219.45</b>	<b>319,029.82</b>	<b>373,791.15</b>	<b>379,131.32</b>	<b>419,655.99</b>	<b>420,924.60</b>

**Cuadro: II.2.1**

**...Continuación**

Municipio	Valor de la producción (miles de pesos)					
	1998-1999	1999-2000	2000-2001	2001-2002	2002-2003	2003-2004
La Paz	237,623.59	269,507.38	349,419.99	524,667.33	453,903.27	620,138.22
Resto de municipios	477,601.02	595,724.13	714,447.65	1,021,043.90	1,529,335.80	1,485,446.09
<b>B.C.Sur</b>	<b>715,224.61</b>	<b>865,231.51</b>	<b>1,063,867.64</b>	<b>1,545,711.23</b>	<b>1,983,239.07</b>	<b>2,105,584.31</b>

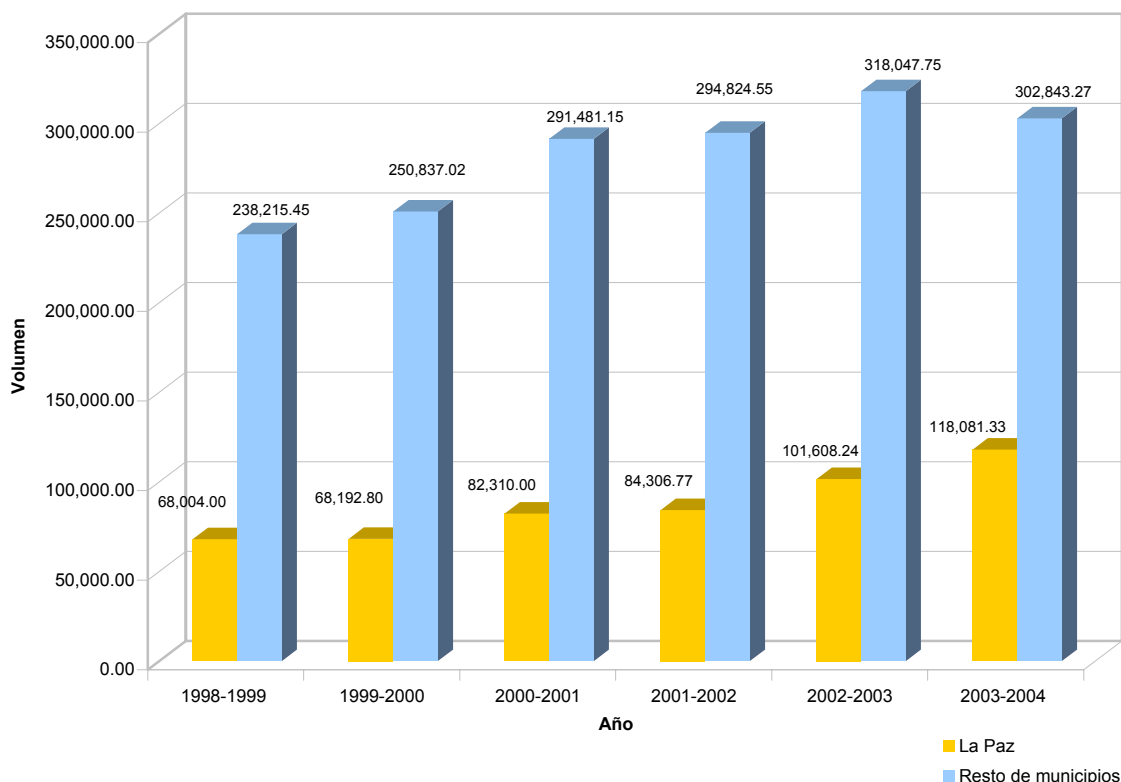
FUENTE: Gobierno del Estado de Baja California Sur, Centro Estatal de Información, *Compendio Estadístico 1998-2004*, *Municipios de Baja California Sur*, *Cuaderno de Datos Básicos 2005*, Tomo 1. p.154.

OBSERVACIONES:

La información es al cierre de siembras y cosechas de 1999, 2000, 2001, 2002, 2003 y 2004.

ELABORÓ: Angélica Julieta Terrazas Cedillo.

**Volumen de la producción agrícola en el municipio de La Paz y resto de los municipios de B.C.Sur, 1998-2004**



**Cuadro: II.2.2**  
**Volumen y valor de la producción agrícola del ciclo otoño-invierno por tipo de cultivo y producto en el municipio de La Paz, B.C.Sur, 1998 - 2004**

Tipo de cultivo	Volumen de producción (toneladas)					
	1998-1999	1999-2000	2000-2001	2001-2002	2002-2003	2003-2004
<b>Básicos</b>	<b>1,207.00</b>	<b>196.00</b>	<b>96.50</b>	<b>400.00</b>	<b>220.95</b>	<b>280.50</b>
Maíz grano	335.00	130.00	89.00	382.00	164.70	255.50
Frijol	25.00	26.00	7.50	18.00	2.25	25.00
Sorgo	80.00	40.00	0.00	0.00	54.00	0.00
Papa	30.00	0.00	0.00	0.00	0.00	0.00
Trigo	737.00	0.00	0.00	0.00	0.00	0.00
<b>Industriales</b>	<b>0.00</b>	<b>0.00</b>	<b>0.00</b>	<b>0.00</b>	<b>0.00</b>	<b>15.00</b>
Garbanzo	0.00	0.00	0.00	0.00	0.00	15.00
<b>Hortalizas</b>	<b>43,571.00</b>	<b>37,117.40</b>	<b>47,093.00</b>	<b>59,837.00</b>	<b>77,141.05</b>	<b>92,390.65</b>
Chile	25,761.00	16,501.40	19,431.00	27,408.00	34,366.00	42,633.48
Jitomate	12,266.00	13,118.00	21,082.00	30,021.00	40,050.00	47,017.35
Melón	4,501.00	7,147.00	6,052.00	1,494.00	1,213.55	728.00
Sandía	155.00	12.00	20.00	250.00	96.00	355.50
Cebolla	496.00	77.00	109.00	336.00	392.50	760.32
Calabacita	392.00	262.00	399.00	328.00	1,023.00	896.00
<b>Forrajes anuales</b>	<b>1,970.00</b>	<b>2,470.00</b>	<b>5,297.00</b>	<b>866.50</b>	<b>1,611.00</b>	<b>837.80</b>
Maíz forrajero	1,140.00	1,450.00	1,998.00	0.00	350.00	135.00
Sorgo forrajero	820.00	1,000.00	3,279.00	864.00	1,254.00	688.80
Sorgo escobero	10.00	20.00	20.00	2.50	7.00	14.00
<b>Cultivos varios</b>	<b>874.70</b>	<b>654.00</b>	<b>526.50</b>	<b>1,029.62</b>	<b>3,519.10</b>	<b>4,925.00</b>
<b>Orgánicos</b>	<b>210.00</b>	<b>234.00</b>	<b>167.00</b>	<b>80.00</b>	<b>694.40</b>	<b>766.45</b>
<b>La Paz</b>	<b>47,832.70</b>	<b>40,671.40</b>	<b>53,180.00</b>	<b>62,213.12</b>	<b>83,186.50</b>	<b>99,215.40</b>



**Cuadro: II.2.2**

**...Continuación**

Tipo de cultivo	Valor de la producción (miles de pesos)					
	1998-1999	1999-2000	2000-2001	2001-2002	2002-2003	2003-2004
<b>Básicos</b>	<b>2,017.00</b>	<b>687.29</b>	<b>163.76</b>	<b>773.20</b>	<b>347.22</b>	<b>736.00</b>
Maíz grano	544.60	432.10	115.01	611.20	263.52	511.00
Frijol	201.60	203.19	48.75	162.00	13.50	225.00
Sorgo	104.00	52.00	0.00	0.00	70.20	0.00
Papa	135.00	0.00	0.00	0.00	0.00	0.00
Trigo	1,031.80	0.00	0.00	0.00	0.00	0.00
<b>Industriales</b>	<b>0.00</b>	<b>0.00</b>	<b>0.00</b>	<b>0.00</b>	<b>0.00</b>	<b>120.00</b>
Garbanzo	0.00	0.00	0.00	0.00	0.00	120.00
<b>Hortalizas</b>	<b>187,594.02</b>	<b>207,076.69</b>	<b>235,515.65</b>	<b>419,722.00</b>	<b>366,129.75</b>	<b>542,584.45</b>
Chile	107,518.17	87,242.28	120,180.74	109,632.00	154,647.00	291,272.36
Jitomate	53,937.53	52,852.42	86,436.20	300,210.00	200,250.00	238,604.27
Melón	23,999.02	66,312.10	27,542.65	7,470.00	6,067.75	2,184.00
Sandía	447.00	24.00	40.00	250.00	288.00	355.50
Cebolla	819.30	92.02	397.96	1,176.00	785.00	760.32
Calabacita	873.00	553.87	918.10	984.00	4,092.00	9,408.00
<b>Forrajes anuales</b>	<b>1,383.00</b>	<b>1,670.00</b>	<b>3,254.26</b>	<b>629.80</b>	<b>1,332.80</b>	<b>926.66</b>
Maíz forrajero	741.00	870.00	999.00	0.00	280.00	94.50
Sorgo forrajero	492.00	600.00	1,895.26	604.80	877.80	482.16
Sorgo escobero	150.00	200.00	360.00	25.00	175.00	350.00
<b>Cultivos varios</b>	<b>7,455.00</b>	<b>8,196.67</b>	<b>7,740.51</b>	<b>3,400.11</b>	<b>20,501.17</b>	<b>23,311.01</b>
<b>Orgánicos</b>	<b>1,913.00</b>	<b>2,106.44</b>	<b>1,823.95</b>	<b>640.00</b>	<b>7,901.45</b>	<b>7,810.05</b>
<b>La Paz</b>	<b>200,362.02</b>	<b>219,737.09</b>	<b>248,498.13</b>	<b>425,165.11</b>	<b>396,212.39</b>	<b>575,488.17</b>

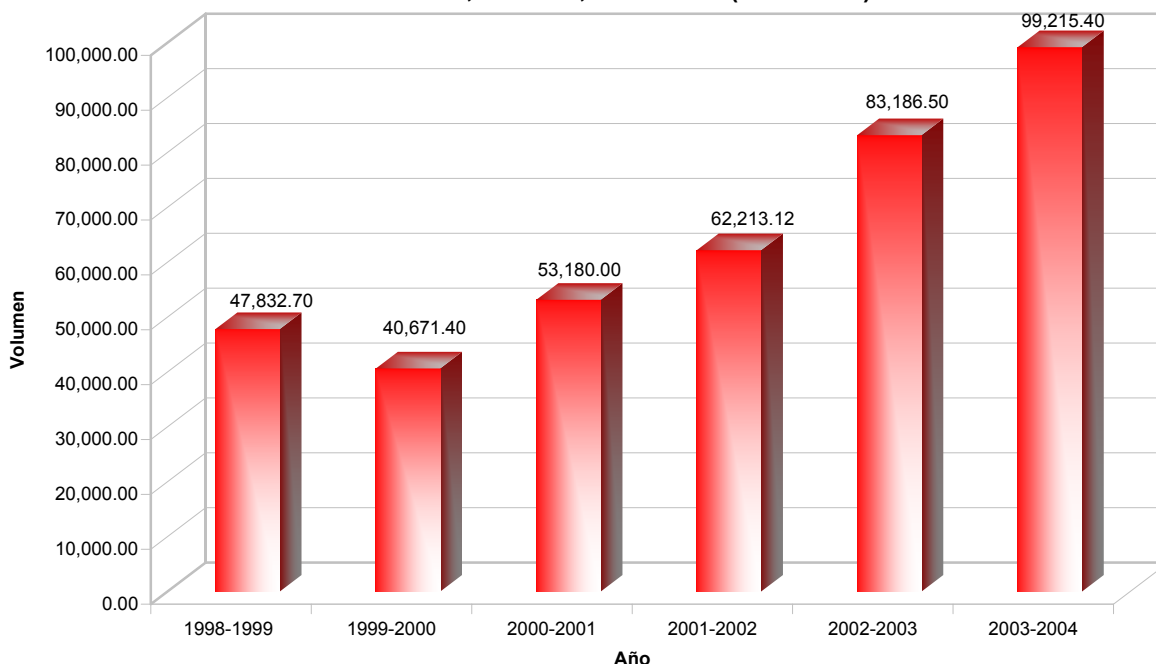
FUENTE: Gobierno del Estado de Baja California Sur, Centro Estatal de Información, *Compendio Estadístico 1998-2004, Municipios de Baja California Sur. Cuaderno de Datos Básicos 2005*, Tomo 1. p.162.

OBSERVACIONES:

El ciclo otoño-invierno empieza su periodo de siembra en el mes de octubre y termina en febrero del siguiente año.

ELABORÓ: Angélica Julieta Terrazas Cedillo.

**Volumen de la producción agrícola del ciclo otoño-invierno en el municipio de La Paz, B.C.Sur, 1998-2004 (toneladas)**



**Cuadro: II.2.3**

**Volumen y valor de la producción pesquera en peso vivo<sup>1/</sup> en el municipio de La Paz y del resto de municipios en B.C.Sur, 1998 - 2000**

Municipio	Volumen (kilogramos)		
	1998	1999	2000
Resto de municipios	68,886,579.00	104,019,104.25	129,274,016.00
La Paz	16,878,391.00	6,967,719.32	3,891,392.00
<b>B.C.Sur</b>	<b>85,764,970.00</b>	<b>110,986,823.57</b>	<b>133,165,408.00</b>

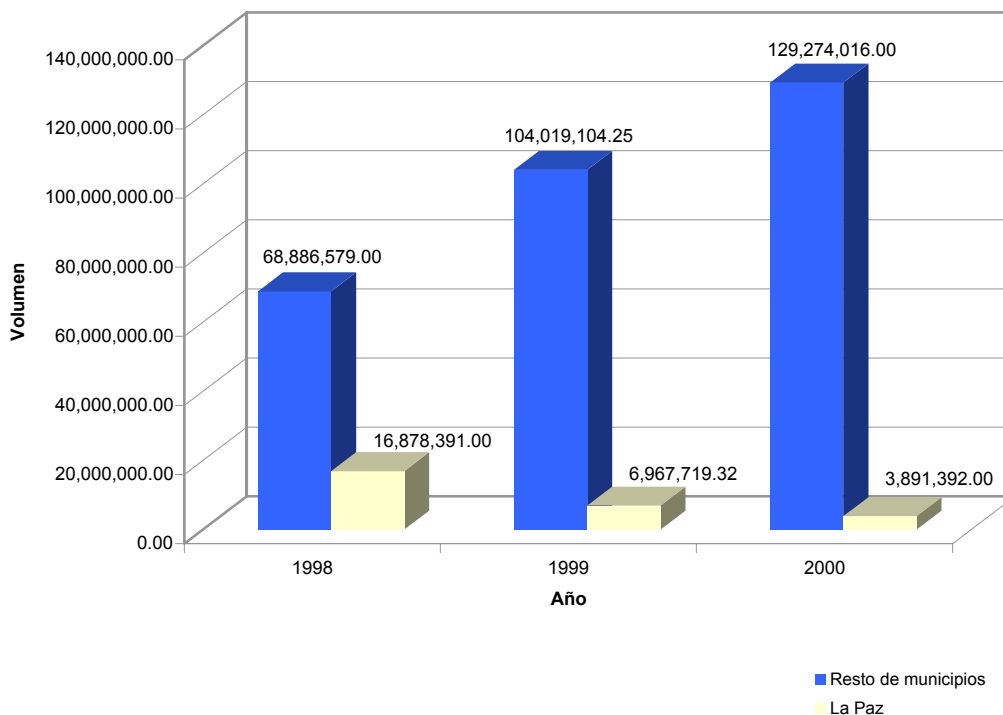
**Cuadro:II.2.3**

**...Continuación**

Municipio	Valor de la producción (pesos)		
	1998	1999	2000
Resto de municipios	294,461,729.00	371,561,944.60	394,614,064.00
La Paz	117,544,593.00	71,340,849.30	44,648,711.00
<b>B.C.Sur</b>	<b>412,006,322.00</b>	<b>442,902,793.90</b>	<b>439,262,775.00</b>

FUENTE: Gobierno del Estado de Baja California Sur, Centro Estatal de Información, *Compendio Estadístico 1998-2004*, *Municipios de Baja California Sur. Cuaderno de Datos Básicos 2005*, Tomo 1. p.195.  
<sup>1/</sup> Peso total del producto en el momento de obtenerse de su medio natural.  
 ELABORÓ: Angélica Julieta Terrazas Cedillo.

**Volumen de la producción pesquera en peso vivo en el municipio de La Paz y resto de los municipios en B.C.Sur, 1998-2000 (kilogramos)**





**Cuadro: II.2.4**

**Volumen y valor de producción de carne por tipo de ganado en el estado de B.C.Sur, 1999 - 2004**

Tipo de ganado	Volumen de producción (toneladas)					
	1999	2000	2001	2002	2003	2004
Bovinos	5,506.10	6,546.13	6,437.30	5,227.40	5,336.80	4,955.00
Porcinos	1,079.20	1,115.20	941.80	990.10	755.10	633.30
Ovinos	139.40	162.30	167.90	193.50	253.40	256.42
Caprinos	438.20	463.32	485.40	409.20	425.80	453.39
Aves	397.90	283.80	362.80	313.40	341.90	467.03
<b>B.C.Sur</b>	<b>7,560.80</b>	<b>8,570.75</b>	<b>8,395.20</b>	<b>7,133.60</b>	<b>7,113.00</b>	<b>6,765.14</b>

**Cuadro: II.2.4**

**...Continuación**

Tipo de ganado	Valor de la producción (miles de pesos)					
	1999	2000	2001	2002	2003	2004
Bovinos	120,308.30	138,693.11	173,812.10	15,822.00	197,459.80	123,639.01
Porcinos	21,357.30	21,333.30	23,545.00	26,732.70	22,653.00	11,846.50
Ovinos	2,831.80	3,824.30	3,945.70	5,224.50	8,869.00	6,957.40
Caprinos	8,331.80	9,438.53	11,404.55	11,253.00	14,903.00	11,397.04
Aves	8,025.10	5,494.50	7,256.00	6,894.80	8,547.50	10,000.30
<b>B.C.Sur</b>	<b>160,854.30</b>	<b>178,783.74</b>	<b>219,963.35</b>	<b>65,927.00</b>	<b>252,432.30</b>	<b>163,840.25</b>

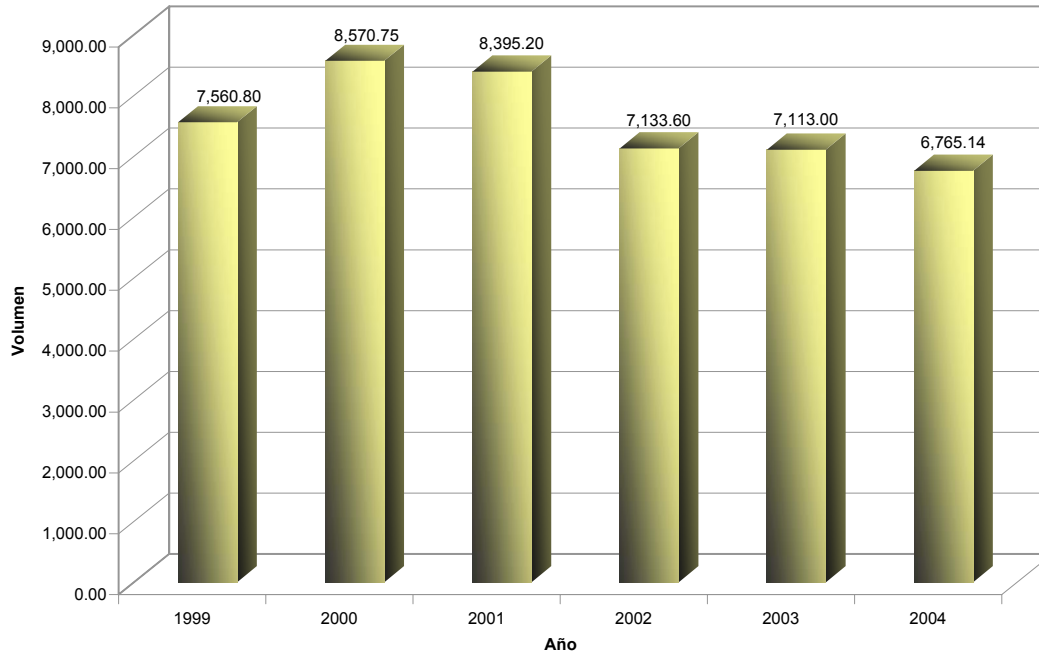
FUENTE: Gobierno del Estado de Baja California Sur, Centro Estatal de Información, *Compendio Estadístico 1998-2004, Municipios de Baja California Sur. Cuaderno de Datos Básicos 2005*, Tomo 1, p.184.

OBSERVACIONES:

Para el año 2004 la información es preliminar al corte del 5 de enero del 2005.

ELABORÓ: Angélica Julieta Terrazas Cedillo.

**Volumen de la producción de carne por tipo de ganado en B.C.Sur, 1999-2004 (toneladas)**







**Cuadro: II.2.5**  
**Volumen y valor de producción de carne por tipo de ganado en el municipio de La Paz y resto de los municipios en B.C.Sur, 1999 - 2004**

Municipio	Volumen (toneladas)					
	Bovinos					
	1999	2000	2001	2002	2003	2004
Resto de municipios	3,716.00	4,483.13	4,745.30	3,613.90	3,867.30	3,585.84
La Paz	1,790.10	2,063.00	1,692.00	1,613.50	1,469.50	1,369.16
<b>B.C.Sur</b>	<b>5,506.10</b>	<b>6,546.13</b>	<b>6,437.30</b>	<b>5,227.40</b>	<b>5,336.80</b>	<b>4,955.00</b>

**Cuadro: II.2.5** ...Continuación

Municipio	Volumen (toneladas)					
	Caprinos					
	1999	2000	2001	2002	2003	2004
Resto de municipios	366.70	395.12	415.60	327.80	366.20	378.49
La Paz	71.50	68.20	69.80	81.40	59.60	74.90
<b>B.C.Sur</b>	<b>438.20</b>	<b>463.32</b>	<b>485.40</b>	<b>409.20</b>	<b>425.80</b>	<b>453.39</b>

**Cuadro: II.2.5** ...Continuación

Municipio	Valor (miles de pesos)					
	Bovinos					
	1999	2000	2001	2002	2003	2004
Resto de municipios	81,194.60	93,050.51	128,122.70	108,417.00	143,088.30	86,113.79
La Paz	39,113.70	45,642.60	45,689.40	48,405.00	54,371.50	37,525.22
<b>B.C.Sur</b>	<b>120,308.30</b>	<b>138,693.11</b>	<b>173,812.10</b>	<b>156,822.00</b>	<b>197,459.80</b>	<b>123,639.01</b>

**Cuadro: II.2.5** ...Continuación

Municipio	Valor (miles de pesos)					
	Caprinos					
	1999	2000	2001	2002	2003	2004
Resto de municipios	6,973.30	7,938.13	9,764.25	9,014.50	12,817.00	9,524.54
La Paz	1,358.50	1,500.40	1,640.30	2,238.50	2,086.00	1,872.50
<b>B.C.Sur</b>	<b>8,331.80</b>	<b>9,438.53</b>	<b>11,404.55</b>	<b>11,253.00</b>	<b>14,903.00</b>	<b>11,397.04</b>

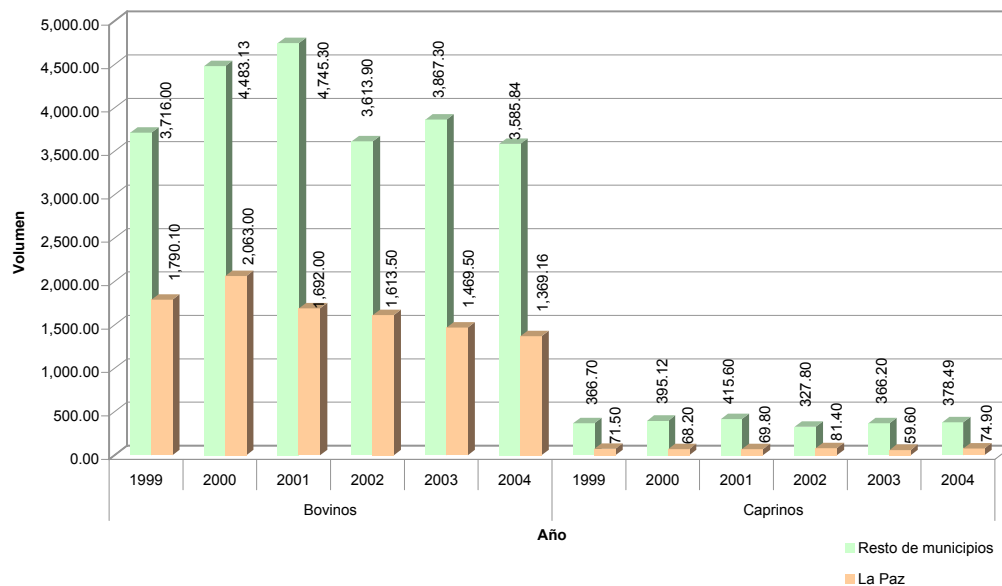
FUENTE: Gobierno del Estado de Baja California Sur, Centro Estatal de Información, *Compendio Estadístico 1998-2004, Municipios de Baja California Sur. Cuaderno de Datos Básicos 2005*, Tomo 1. p.188.

OBSERVACIONES:

Para el año 2004 la información es preliminar al corte del 5 de enero del 2005.

ELABORÓ: Angélica Julieta Terrazas Cedillo.

**Volumen de producción de carne por tipo de ganado en el municipio de La Paz y resto de los municipios en B. C. Sur, 1999-2004 (toneladas)**





**Cuadro: II.2.6**

**Volumen y valor de producción de miel en el municipio de La Paz y resto de los municipios en B.C.Sur, 1999 - 2004**

Municipio	Volumen de producción (toneladas)					
	1999	2000	2001	2002	2003	2004
Resto de municipios	80.80	106.70	88.60	187.90	221.00	108.00
La Paz	94.30	97.40	121.70	103.80	74.90	94.72
<b>B.C.Sur</b>	<b>175.10</b>	<b>204.10</b>	<b>210.30</b>	<b>291.70</b>	<b>295.90</b>	<b>202.72</b>

**Cuadro: II.2.6**

**...Continuación**

Municipio	Valor de la producción (miles de pesos)					
	1999	2000	2001	2002	2003	2004
Resto de municipios	808.00	1,299.50	1,772.00	2,818.50	4,408.50	1,780.00
La Paz	943.10	1,461.00	2,434.00	1,557.00	1,498.00	1,616.70
<b>B.C.Sur</b>	<b>1,751.10</b>	<b>2,760.50</b>	<b>4,206.00</b>	<b>4,375.50</b>	<b>5,906.50</b>	<b>3,396.70</b>

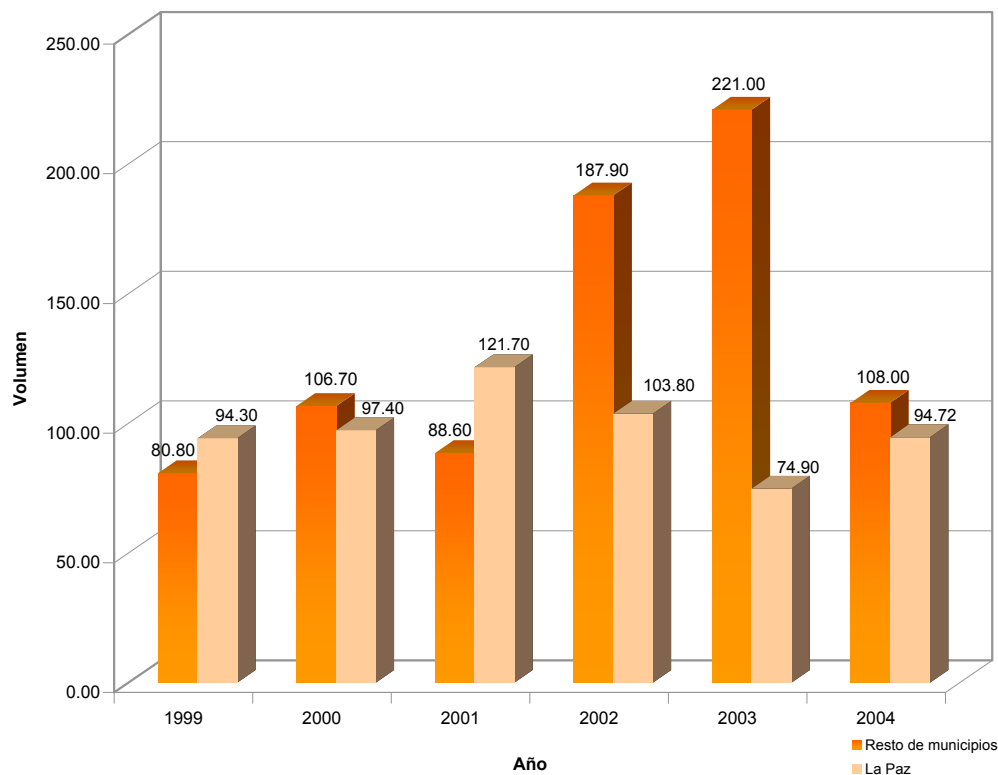
FUENTE: Gobierno del Estado de Baja California Sur, Centro Estatal de Información, *Compendio Estadístico 1998-2004, Municipios de Baja California Sur. Cuaderno de Datos Básicos 2005*, Tomo 1. p.184.

OBSERVACIONES:

Para el año 2004 la información es preliminar al corte del 5 de enero del 2005.

ELABORÓ: Angélica Julieta Terrazas Cedillo.

**Volumen de la producción de miel en el municipio de La Paz y resto de los municipios en B.C.Sur, 1999-2004 (toneladas)**





**Cuadro: II.2.7**

**Volumen y valor de producción de leche por tipo de ganado en el estado de B.C.Sur, 1999- 2004**

Tipo de ganado	Volumen de producción (miles de litros)					
	1999	2000	2001	2002	2003	2004
Bovinos	32,162.90	33,388.30	34,520.40	35,993.30	39,651.30	42,981.60
Caprinos	2,862.20	3,336.10	2,088.80	1,965.40	2,364.60	2,533.53
<b>B.C.Sur</b>	<b>35,025.10</b>	<b>36,724.40</b>	<b>36,609.20</b>	<b>37,958.70</b>	<b>42,015.90</b>	<b>45,515.13</b>

**Cuadro: II.2.7**

**...Continuación**

Tipo de ganado	Valor de la producción (miles de pesos)					
	1999	2000	2001	2002	2003	2004
Bovinos	148,592.60	183,635.70	207,122.40	233,956.50	277,559.10	189,132.67
Caprinos	8,586.60	11,153.70	10,444.00	10,809.70	14,187.60	7,825.59
<b>B.C.Sur</b>	<b>157,179.20</b>	<b>194,789.40</b>	<b>217,566.40</b>	<b>244,766.20</b>	<b>291,746.70</b>	<b>196,958.26</b>

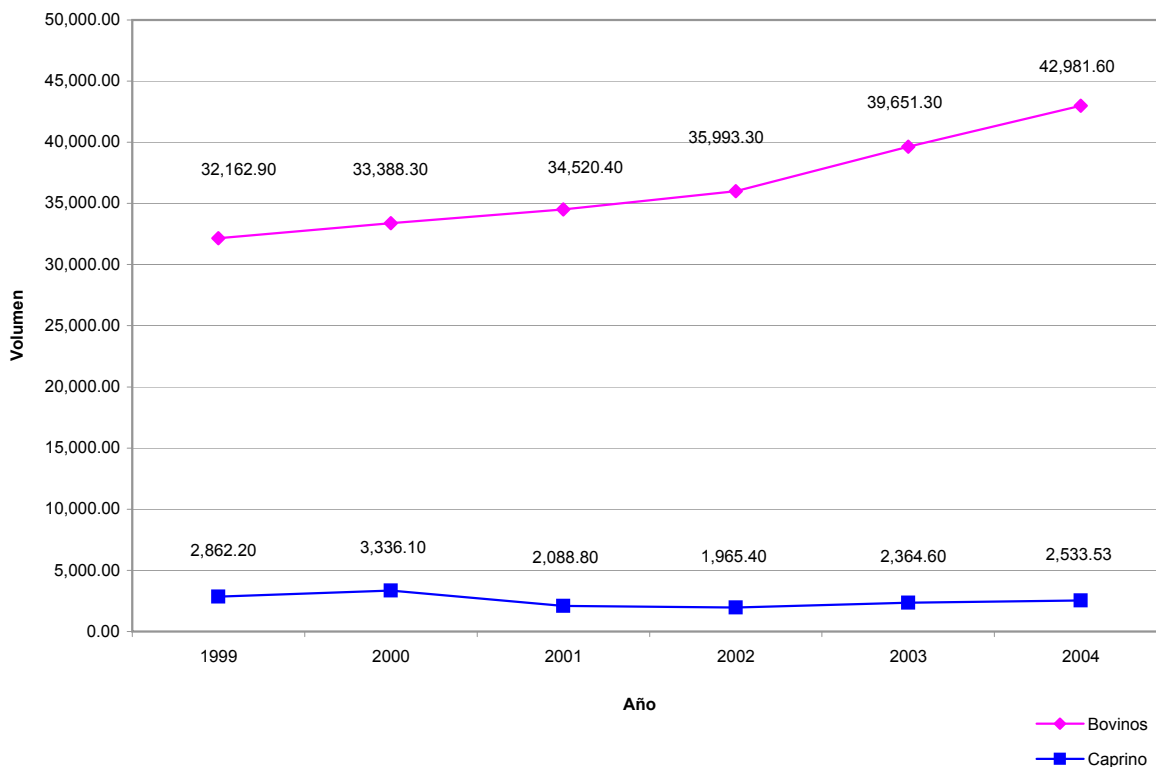
FUENTE: Gobierno del Estado de Baja California Sur, Centro Estatal de Información, *Compendio Estadístico 1998-2004, Municipios de Baja California Sur. Cuaderno de Datos Básicos 2005*, Tomo 1, p.185.

OBSERVACIONES:

Para el año 2004 la información es preliminar al corte del 5 de enero del 2005.

ELABORÓ: Angélica Julieta Terrazas Cedillo.

**Volumen de producción de leche por tipo de ganado en el estado de B.C.Sur, 1999-2004 (miles de litros)**



**Cuadro: II.2.8**

**Volumen y valor de producción de cera en el municipio de La Paz y resto de los municipios en B.C.Sur, 1999 - 2004**

Municipio	Volumen de producción (toneladas)					
	1999	2000	2001	2002	2003	2004
Resto de municipios	6.10	8.00	0.00	4.50	1.00	0.00
La Paz	1.60	2.30	4.00	8.00	3.10	2.00
<b>B.C.Sur</b>	<b>7.70</b>	<b>10.30</b>	<b>4.00</b>	<b>12.50</b>	<b>4.10</b>	<b>2.00</b>

**Cuadro: II.2.8**

**...Continuación**

Municipio	Valor de la producción (miles de pesos)					
	1999	2000	2001	2002	2003	2004
Resto de municipios	195.20	119.40	0.00	90.00	20.00	0.00
La Paz	51.20	46.00	60.00	160.00	62.00	44.40
<b>B.C.Sur</b>	<b>246.40</b>	<b>165.40</b>	<b>60.00</b>	<b>250.00</b>	<b>82.00</b>	<b>44.40</b>

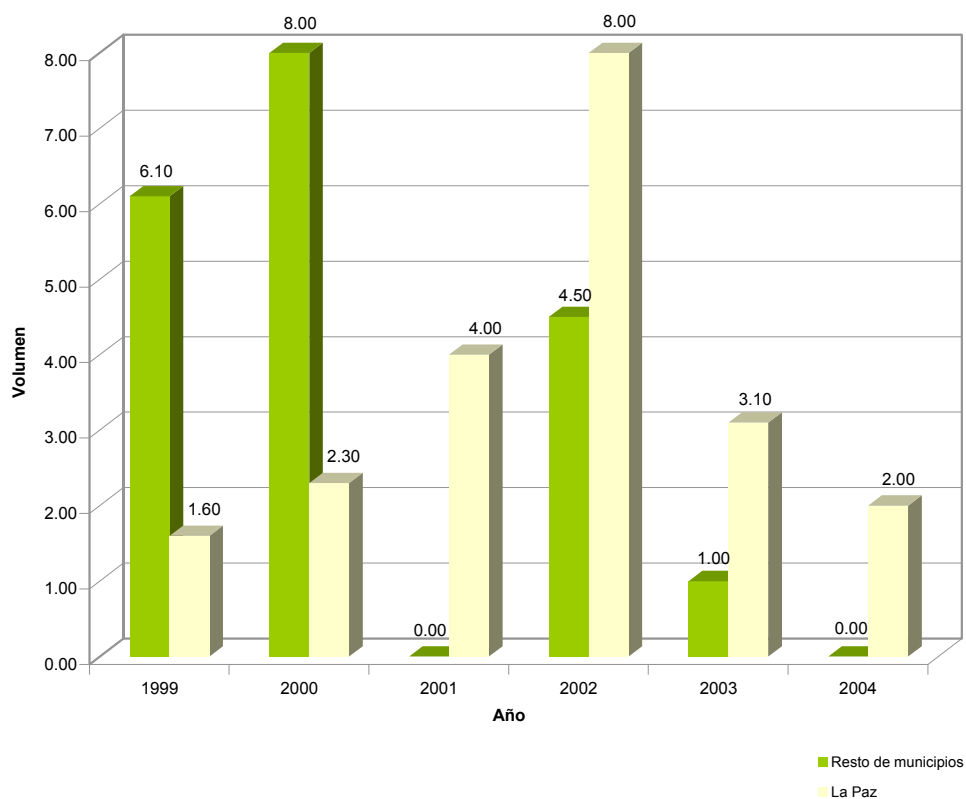
FUENTE: Gobierno del Estado de Baja California Sur, Centro Estatal de Información, *Compendio Estadístico 1998-2004, Municipios de Baja California Sur. Cuaderno de Datos Básicos 2005*, Tomo 1. p.185.

OBSERVACIONES:

Para el año 2004 la información es preliminar al corte del 5 de enero del 2005.

ELABORÓ: Angélica Julieta Terrazas Cedillo.

**Volumen de producción de cera en el municipio de La Paz y resto de los municipios en B.C.Sur, 1999-2004 (toneladas)**





**Cuadro: II.2.9**

**Volumen y valor de producción de huevo en el municipio de La Paz y resto de los municipios en B.C.Sur, 1999 - 2004**

Municipio	Volumen de producción (toneladas)						
	1999	2000	2001	2001	2002	2003	2004
Resto de municipios	0.00	6.00	0.00	0.00	10.70	121.40	121.70
La Paz	1,995.50	1,179.90	343.00	343.00	0.00	0.00	0.00
<b>B.C.Sur</b>	<b>1,995.50</b>	<b>1,185.90</b>	<b>343.00</b>	<b>343.00</b>	<b>10.70</b>	<b>121.40</b>	<b>121.70</b>

**Cuadro: II.2.9**

**...Continuación**

Municipio	Valor de la producción (miles de pesos)					
	1999	2000	2001	2002	2003	2004
Resto de municipios	0.00	54.00	0.00	96.30	1,214.00	1,430.60
La Paz	21,950.50	12,978.90	3,087.00	0.00	0.00	0.00
<b>B.C.Sur</b>	<b>21,950.50</b>	<b>13,032.90</b>	<b>3,087.00</b>	<b>96.30</b>	<b>1,214.00</b>	<b>1,430.60</b>

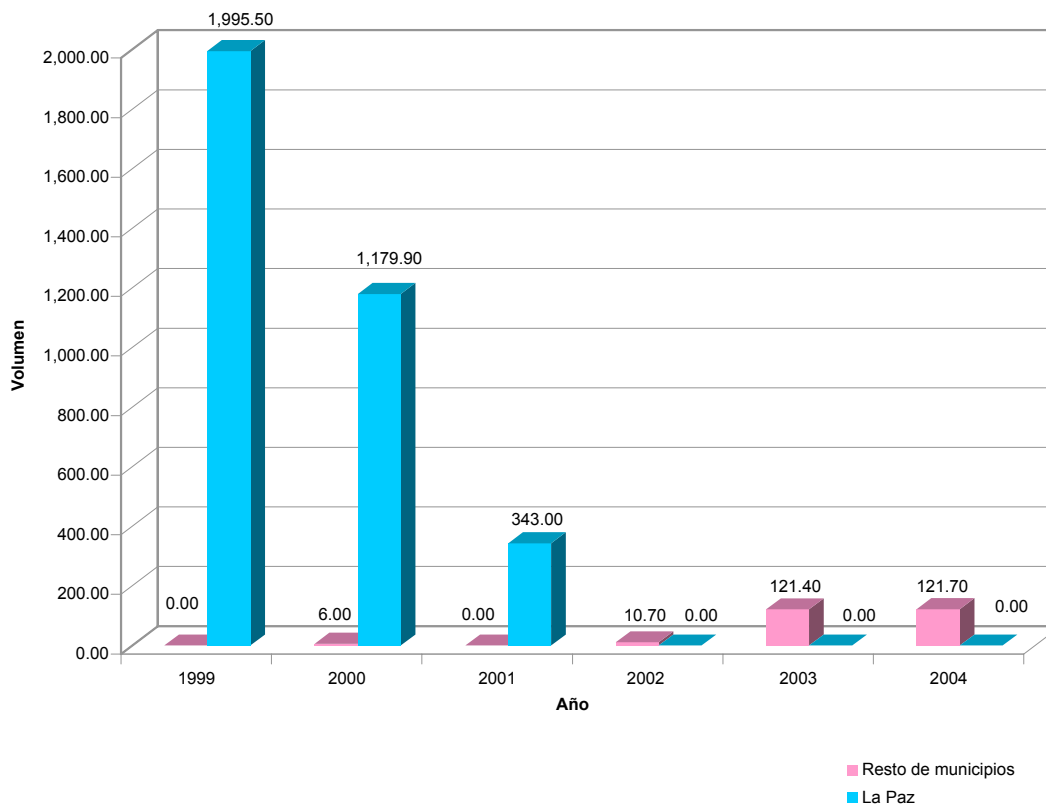
FUENTE: Gobierno del Estado de Baja California Sur, Centro Estatal de Información, *Compendio Estadístico 1998-2004, Municipios de Baja California Sur. Cuaderno de Datos Básicos 2005*, Tomo 1. p.186.

OBSERVACIONES:

Para el año 2004 la información es preliminar al corte del 5 de enero del 2005.

ELABORÓ: Angélica Julieta Terrazas Cedillo.

**Volumen de la producción de huevo en el municipio de La Paz y resto de los municipios en B.C.Sur, 1999-2004 (toneladas)**



**Cuadro: II.2.10**

**Volumen y valor de producción de leche por tipo de ganado en el municipio de La Paz y resto de los municipios en B.C.Sur, 1999 - 2004**

Municipio	Volumen (miles de litros)					
	Bovinos					
	1999	2000	2001	2002	2003	2004
Resto de municipios	26,012.00	26,538.70	27,914.10	30,068.50	33,310.90	36,243.07
La Paz	6,150.90	6,849.60	6,606.30	5,924.80	6,340.40	6,738.53
<b>B.C.Sur</b>	<b>32,162.90</b>	<b>33,388.30</b>	<b>34,520.40</b>	<b>35,993.30</b>	<b>39,651.30</b>	<b>42,981.60</b>

**Cuadro: II.2.10**

**...Continuación**

Municipio	Volumen (miles de litros)					
	Caprinos					
	1999 <sup>1/</sup>	2000	2001	2002	2003	2004
Resto de municipios	2,539.60	3,062.95	1,799.40	1,648.60	2,197.70	2,393.30
La Paz	71.50	273.10	289.40	316.80	166.90	140.23
<b>B.C.Sur</b>	<b>2,611.10</b>	<b>3,336.05</b>	<b>2,088.80</b>	<b>1,965.40</b>	<b>2,364.60</b>	<b>2,533.53</b>

**Cuadro: II.2.10**

**...Continuación**

Municipio	Valor (miles de pesos)					
	Bovinos					
	1999	2000	2001	2002	2003	2004
Resto de municipios	120,175.4	145,962.90	167,484.60	195,445.30	233,176.30	164,074.68
La Paz	28,417.20	37,672.80	39,637.80	38,511.20	44,382.80	25,057.99
<b>B.C.Sur</b>	<b>148,592.60</b>	<b>183,635.70</b>	<b>207,122.40</b>	<b>233,956.50</b>	<b>277,559.10</b>	<b>189,132.67</b>

**Cuadro: II.2.10**

**...Continuación**

Municipio	Valor (miles de pesos)					
	Caprinos					
	1999	2000	2001	2002	2003	2004
Resto de municipios	7,618.8	10,416.35	8,997.00	9,067.30	13,186.20	7,404.90
La Paz	967.80	737.37	1,447.00	1,742.40	1,001.40	420.69
<b>B.C.Sur</b>	<b>8,586.60</b>	<b>11,153.72</b>	<b>10,444.00</b>	<b>10,809.70</b>	<b>14,187.60</b>	<b>7,825.59</b>

FUENTE: Gobierno del Estado de Baja California Sur, Centro Estatal de Información, *Compendio Estadístico 1998-2004, Municipios de Baja California Sur. Cuaderno de Datos Básicos 2005*, Tomo 1. p.187.

<sup>1/</sup>El dato total para este año no corresponde al publicado en el Compendio estadístico, ya que se detectó un error de suma. El dato que aparece publicado es de 2,862.20

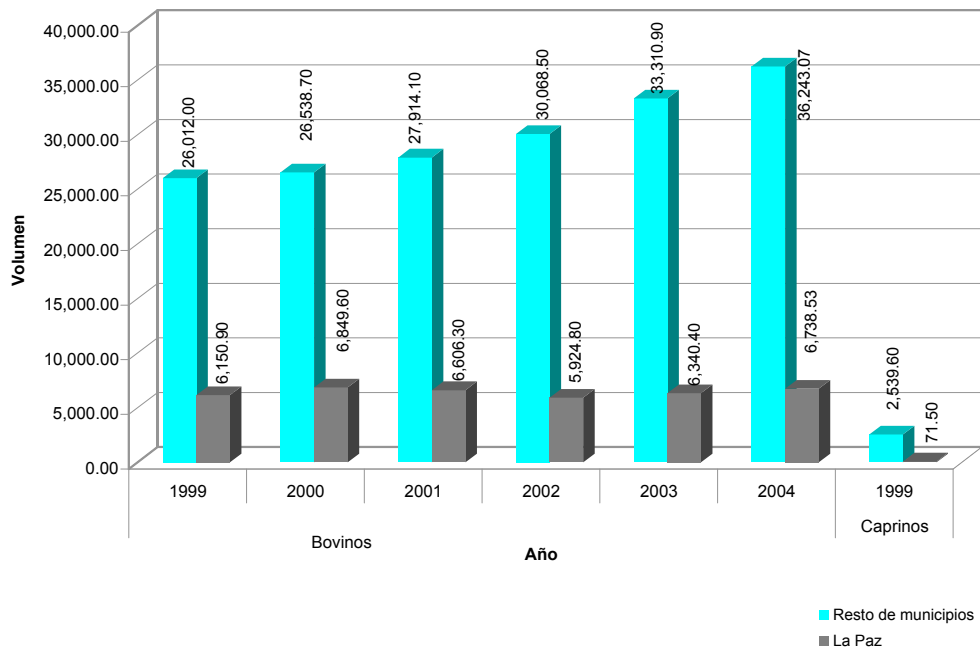
OBSERVACIONES:

Para el año 2004 la información es preliminar al corte del 5 de enero del 2005.

ELABORÓ: Angélica Julieta Terrazas Cedillo.



**Volumen de la producción de leche por tipo de ganado en el municipio de La Paz y resto de los municipios en B. C. Sur, 1999-2004 (miles de litros)**



**Cuadro: II.2.11**

**Turistas por ocupación hotelera nacionales y extranjeros en el municipio de La Paz y resto de los municipios en B.C.Sur, 1998-2005**

Municipio	Turistas nacionales 1/							
	1998	1999	2000	2001	2002	2003	2004	2005
Resto de municipios	95,488	93,800	118,753	195,206	217,000	265,429	260,200	216,219
La Paz	193,335	175,778	214,778	250,481	207,136	209,885	200,921	165,614
<b>B C.Sur</b>	<b>288,823</b>	<b>269,578</b>	<b>333,531</b>	<b>445,687</b>	<b>424,136</b>	<b>475,314</b>	<b>461,121</b>	<b>381,833</b>

**Cuadro: II.2.11**

**...Continuación**

Municipio	Turistas extranjeros 2/							
	1998	1999	2000	2001	2002	2003	2004	2005
Resto de municipios	436,268	480,700	481,409	1,043,514	1,135,000	1,428,046	1,491,800	700,773
La Paz	51,316	47,497	54,386	64,127	43,566	42,916	43,252	44,298
<b>B C.Sur</b>	<b>487,584</b>	<b>528,197</b>	<b>535,795</b>	<b>1,107,641</b>	<b>1,178,566</b>	<b>1,470,962</b>	<b>1,535,052</b>	<b>745,071</b>

**Cuadro: II.2.11**

**...Continuación**

Municipio	Total							
	1998	1999	2000	2001	2002	2003	2004	2005
Resto de municipios	531,756	574,500	600,162	1,238,720	1,352,000	1,693,475	1,752,000	916,992
La Paz	244,651	223,275	269,164	314,608	250,702	252,801	244,173	209,912
<b>B C.Sur</b>	<b>776,407</b>	<b>797,775</b>	<b>869,326</b>	<b>1,553,328</b>	<b>1,602,702</b>	<b>1,946,276</b>	<b>1,996,173</b>	<b>1,126,904</b>

FUENTE: Gobierno del Estado de Baja California Sur, Centro Estatal de Información, *Compendio Estadístico 1998-2004, Municipios de Baja California Sur. Cuaderno de Datos Básicos 2005*, Tomo 1. p.227; *Primer Informe de Gobierno 2005-2006*, Documento gráfico y estadístico, p. 126.

OBSERVACIONES:

1/ Se incluye extranjeros residentes en el país.

2/ Se incluye nacionales residentes en el extranjero.

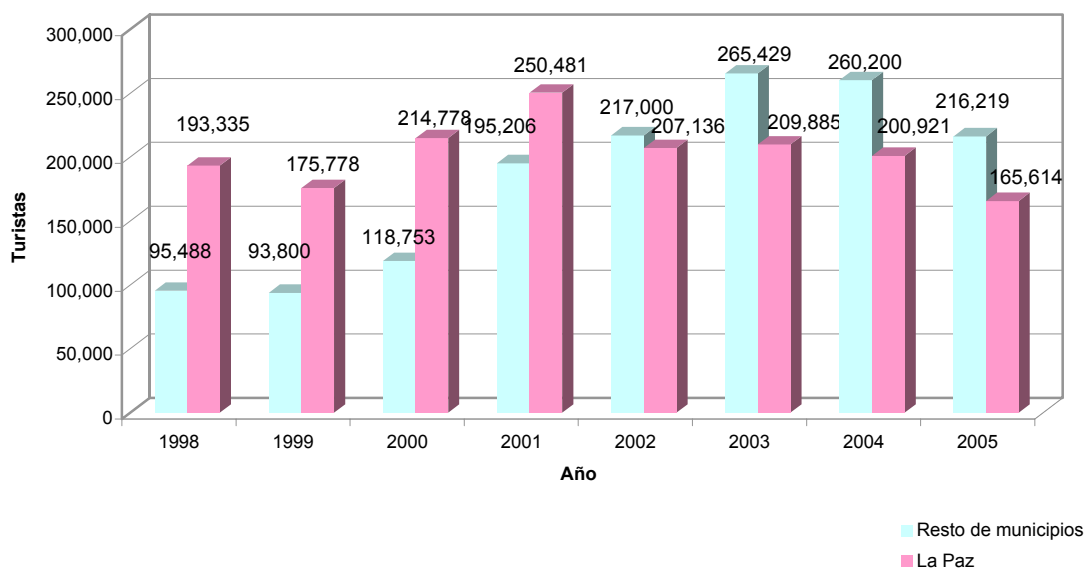
La información corresponde a turistas hospedados en hotel por lo que no incluye a aquellos visitantes hospedados en casas familiares y campamentos. Los turistas que llegan al estado pueden eventualmente trasladarse a otro destino del estado.

ELABORÓ: Angélica Julieta Terrazas Cedillo.

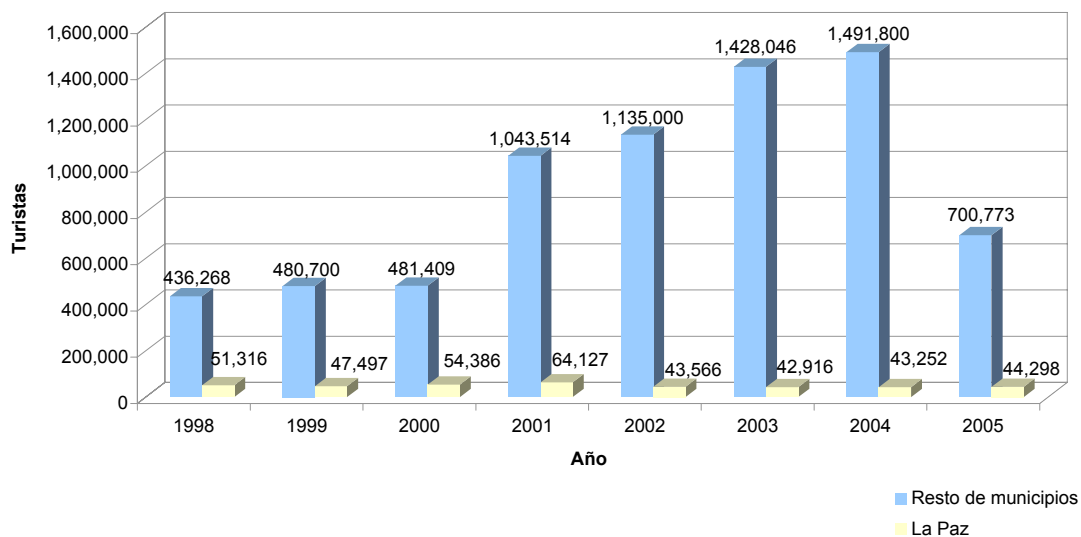




### Turistas nacionales por ocupación hotelera en el municipio de La Paz y resto de los municipios en B. C. Sur, 1998-2005



### Turistas extranjeros por ocupación hotelera en el municipio de La Paz y resto de los municipios en B. C. Sur, 1998-2005





**Cuadro: II.2.12**

**Empresas con inversión extranjera en el municipio de La Paz y resto de los municipios en B.C.Sur, 2000-2004**

Municipio	Empresas					Participación porcentual				
	2000	2001	2002	2003	2004	2000	2001	2002	2003	2004
Resto de municipios	588	688	824	971	1,142	66.0	65.1	66.1	66.2	66.7
La Paz	303	370	423	495	569	34.0	35.0	33.9	33.8	33.3
<b>B.C.Sur</b>	<b>891</b>	<b>1,058</b>	<b>1,247</b>	<b>1,466</b>	<b>1,711</b>	<b>100.0</b>	<b>100.0</b>	<b>100.0</b>	<b>100.0</b>	<b>100.0</b>

FUENTE: Gobierno del Estado de Baja California Sur, Centro Estatal de Información, *Compendio Estadístico 1998-2004, Municipios de Baja California Sur. Cuaderno de Datos Básicos 2005*, Tomo 1. p.278.

OBSERVACIONES:

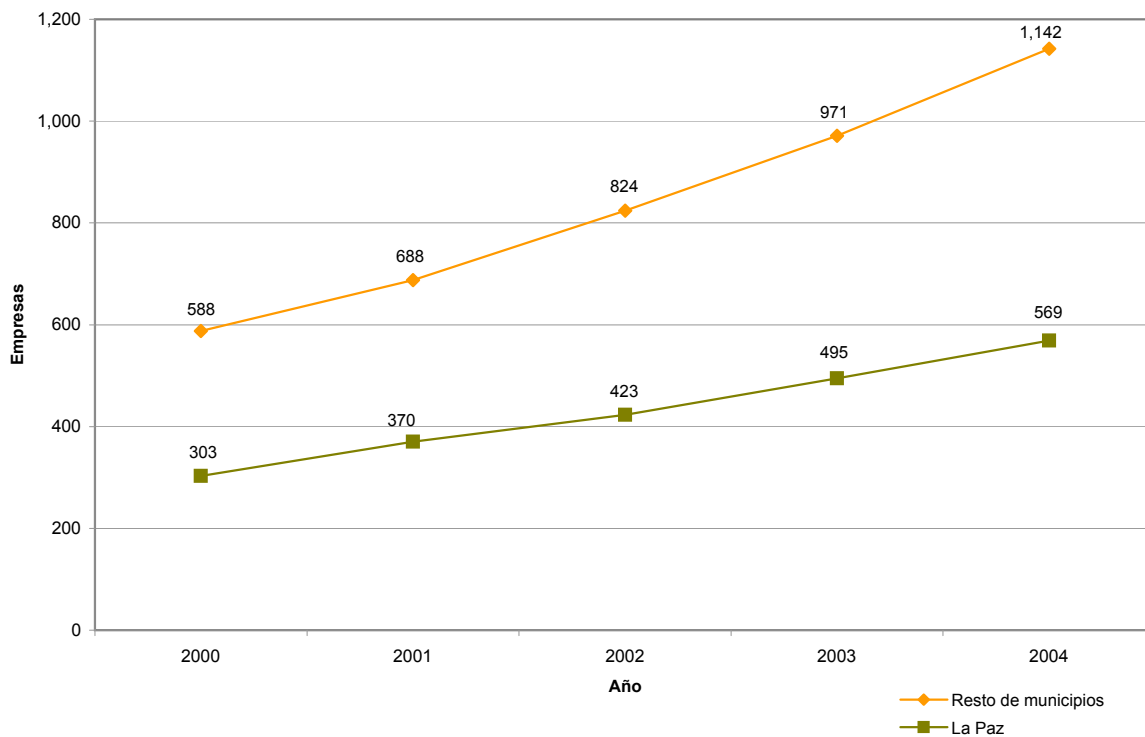
Para el año 2004 es información al mes de septiembre.

Cifras a diciembre de cada año.

No se consideran las inversiones realizadas a través de sociedades mexicanas cuya oficina principal se encuentra en otra entidad federativa, toda vez que la entidad que recibe la inversión se clasifica con base en la oficina principal de cada empresa.

ELABORÓ: Angélica Julieta Terrazas Cedillo.

**Empresas con inversión extranjera en el municipio de La Paz y resto de los municipios en B.C.Sur, 2000-2004**



**Cuadro: II.2.13**

**Inversión pública por sector en el municipio de La Paz, registrada por el Gobierno del Estado de B.C.Sur 1998 - 2004 (miles de pesos)**

Sector	1998	1999	2000	2001
Comunicaciones y transportes	67,142.86	95,964.91	125,973.86	180,636.67
Desarrollo Urbano y Asentamientos Humanos	160,477.68	133,786.82	108,621.19	172,669.39
Política ambiental	0.00	5,549.20	9,449.83	7,381.43
Política laboral y empleo	6.00	579.07	14,899.72	7,984.81
Agricultura y ganadería	146,344.57	7,997.41	200,881.54	98,457.74
Política agraria	0.00	91.51	3,077.17	406.53
Vivienda	0.00	177,005.99	294,802.82	190,608.62
Grupos vulnerables	0.00	480.48	153,074.33	163,476.39
Jóvenes, niñas y niños	0.00	0.00	16,137.72	1,722.20
Pesca y acuicultura	5,819.24	5,888.89	14,642.14	10,708.62
Industria, minería y energía	71,077.18	20,380.41	61,022.52	28,691.62
Turismo	1,894.81	0.00	100.00	23,455.72
Comercio y servicios	21,970.33	17,387.54	42,131.41	54,140.78
Educación, cultura y deporte	189,453.47	374,432.03	1,591,882.55	471,745.86
Salud y asistencia social	26,171.73	13,608.10	1,422,141.08	105,631.35
Administración y gobierno	4,252.85	3,698.26	273,024.15	47,409.42
Justicia y seguridad pública	8,466.62	11,545.66	221,911.97	31,160.33
Igualdad de género	0.00	2,222.60	0.00	1,127.00
Política financiera	0.00	0.00	0.00	0.00
Hidráulico	294.62	0.00	0.00	0.00
Protección civil	0.00	0.00	0.00	122.31
<b>La Paz</b>	<b>703,371.95</b>	<b>870,618.88</b>	<b>4,553,774.01</b>	<b>1,597,536.79</b>

**Cuadro: II.2.13**

**...Continuación**

Sector	2002	2003	2004
Comunicaciones y transportes	41,312.12	55,733.19	313,076.63
Desarrollo Urbano y Asentamientos Humanos	112,577.55	90,652.87	83,677.86
Política ambiental	583.63	9,431.44	19,299.32
Política laboral y empleo	6,895.61	9,395.80	4,039.20
Agricultura y ganadería	58,934.26	35,731.02	55,040.11
Política agraria	16.88	85.01	437.35
Vivienda	311,589.64	14,978.99	506,636.88
Grupos vulnerables	220,422.35	345,805.46	300,477.69
Jóvenes, niñas y niños	7,528.92	12,352.69	1,692.61
Pesca y acuicultura	645.04	11,214.87	61,704.35
Industria, minería y energía	152,287.89	410,608.66	612,748.92
Turismo	8,316.67	13,798.10	20,857.50
Comercio y servicios	11,681.26	8,526.29	255,814.47
Educación, cultura y deporte	401,843.57	298,575.76	600,437.81
Salud y asistencia social	300,058.16	1,334,550.78	574,466.46
Administración y gobierno	572.27	7,600.20	7,617.96
Justicia y seguridad pública	36,542.75	42,194.30	46,845.38
Igualdad de género	1,906.91	527.02	2,654.44
Política financiera	0.00	3,922.17	0.00
Hidráulico	0.00	0.00	0.00
Protección civil	0.00	0.00	0.00
<b>La Paz</b>	<b>1,673,715.47</b>	<b>2,705,684.62</b>	<b>3,467,524.92</b>

FUENTE: Gobierno del Estado de Baja California Sur, Centro Estatal de Información, *Compendio Estadístico 1998-2004, Municipios de Baja California Sur. Cuaderno de Datos Básicos 2005*, Tomo 1. p.292.

OBSERVACIONES:

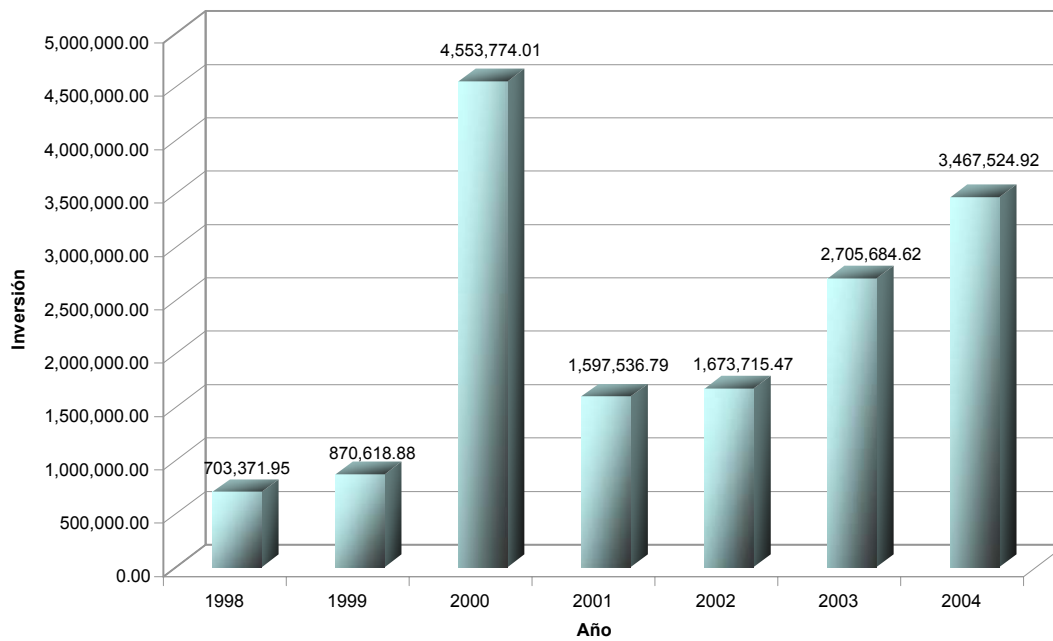
La suma de los sectores puede no coincidir con el total del municipio debido al redondeo de cifras.

La inversión del 2004 se considera preliminar.

ELABORÓ: Angélica Julieta Terrazas Cedillo.



**Inversión pública en el municipio de La Paz, registrada por el Gobierno del Estado de B.C.Sur 1998-2004 (miles de pesos)**





**Cuadro: II.2.14**

**Índice de precios al consumidor y variación porcentual en la ciudad de La Paz y promedio nacional, 1998-2005 (base 2002=100)**

Mes	La Paz								
	1998			1999			2000		
	IPC	Variación mensual	Variación acumulada	IPC	Variación mensual	Variación acumulada	IPC	Variación mensual	Variación acumulada
Enero	64.20	2.01%	2.01%	76.52	2.29%	2.29%	85.41	1.26%	1.26%
Febrero	65.31	1.73%	3.78%	77.60	1.41%	3.74%	86.15	0.86%	2.13%
Marzo	66.06	1.16%	4.98%	78.33	0.94%	4.71%	86.61	0.54%	2.69%
Abril	66.60	0.81%	5.83%	79.01	0.88%	5.63%	86.73	0.14%	2.83%
Mayo	66.91	0.47%	6.32%	79.05	0.05%	5.68%	86.72	-0.01%	2.81%
Junio	67.69	1.17%	7.57%	79.59	0.69%	6.40%	87.19	0.54%	3.37%
Julio	68.33	0.94%	8.58%	80.15	0.70%	7.15%	87.49	0.35%	3.73%
Agosto	68.98	0.95%	9.62%	80.62	0.59%	7.77%	87.87	0.43%	4.18%
Septiembre	70.09	1.60%	11.37%	81.39	0.95%	8.80%	88.42	0.62%	4.83%
Octubre	71.09	1.44%	12.97%	81.85	0.56%	9.41%	89.63	1.37%	6.26%
Noviembre	73.08	2.79%	16.13%	83.47	1.98%	11.58%	91.19	1.74%	8.11%
Diciembre	74.80	2.36%	18.87%	84.35	1.05%	12.76%	92.22	1.13%	9.34%

**Cuadro: II.2.14**

**...Continuación**

Mes	La Paz								
	2001			2002			2003		
	IPC	Variación mensual	Variación acumulada	IPC	Variación mensual	Variación acumulada	IPC	Variación mensual	Variación acumulada
Enero	93.20	1.06%	1.06%	100.57	0.06%	0.06%	103.45	0.61%	0.61%
Febrero	93.73	0.57%	1.64%	100.99	0.42%	0.48%	104.12	0.65%	1.26%
Marzo	95.04	1.40%	3.06%	101.34	0.35%	0.83%	104.95	0.80%	2.06%
Abril	95.73	0.72%	3.80%	102.10	0.75%	1.58%	105.10	0.14%	2.21%
Mayo	95.38	-0.36%	3.43%	99.84	-2.21%	-0.66%	103.08	-1.93%	0.24%
Junio	95.72	0.35%	3.79%	99.99	0.15%	-0.52%	103.11	0.03%	0.27%
Julio	95.46	-0.27%	3.51%	100.79	0.79%	0.27%	103.23	0.11%	0.39%
Agosto	96.52	1.11%	4.66%	101.20	0.41%	0.69%	103.41	0.18%	0.56%
Septiembre	97.24	0.74%	5.44%	101.18	-0.02%	0.67%	103.49	0.07%	0.64%
Octubre	98.93	1.73%	7.27%	101.56	0.37%	1.04%	104.46	0.94%	1.58%
Noviembre	100.15	1.23%	8.59%	102.76	1.19%	2.24%	106.47	1.93%	3.54%
Diciembre	100.51	0.36%	8.99%	102.83	0.07%	2.31%	107.54	1.00%	4.58%

**Cuadro: II.2.14**

**...Continuación**

Mes	La Paz					
	2004			2005		
	IPC	Variación mensual	Variación acumulada	IPC	Variación mensual	Variación acumulada
Enero	108.15	0.56%	0.56%	112.00	-0.14%	-0.14%
Febrero	108.57	0.39%	0.96%	112.19	0.17%	0.03%
Marzo	108.52	-0.05%	0.91%	112.52	0.30%	0.32%
Abril	108.92	0.37%	1.28%	113.48	0.85%	1.18%
Mayo	107.66	-1.16%	0.11%	111.78	-1.50%	-0.34%
Junio	107.66	0.00%	0.11%	111.85	0.06%	-0.28%
Julio	108.18	0.49%	0.59%	112.12	0.25%	-0.03%
Agosto	108.80	0.57%	1.17%	112.77	0.57%	0.54%
Septiembre	109.51	0.66%	1.83%	112.82	0.05%	0.59%
Octubre	110.23	0.65%	2.50%	113.18	0.32%	0.91%
Noviembre	112.03	1.64%	4.18%	115.61	2.15%	3.08%
Diciembre	112.16	0.11%	4.29%	116.25	0.56%	3.65%



**Cuadro: II.2.14**

**...Continuación**

Mes	Promedio nacional								
	1998			1999			2000		
	IPC	Variación mensual	Variación acumulada	IPC	Variación mensual	Variación acumulada	IPC	Variación mensual	Variación acumulada
Enero	65.64	2.18%	2.18%	78.12	2.53%	2.53%	86.73	1.34%	1.34%
Febrero	66.79	1.75%	3.96%	79.17	1.34%	3.90%	87.5	0.89%	2.24%
Marzo	67.57	1.17%	5.18%	79.9	0.93%	4.87%	87.98	0.55%	2.81%
Abril	68.20	0.94%	6.17%	80.64	0.92%	5.83%	88.48	0.57%	3.39%
Mayo	68.74	0.80%	7.01%	81.12	0.60%	6.47%	88.82	0.37%	3.78%
Junio	69.56	1.18%	8.28%	81.66	0.66%	7.17%	89.34	0.59%	4.39%
Julio	70.23	0.96%	9.32%	82.2	0.66%	7.88%	89.69	0.39%	4.80%
Agosto	70.90	0.96%	10.37%	82.66	0.56%	8.48%	90.18	0.55%	5.38%
Septiembre	72.05	1.62%	12.16%	83.46	0.97%	9.53%	90.84	0.73%	6.15%
Octubre	73.09	1.43%	13.77%	83.99	0.63%	10.22%	91.47	0.69%	6.88%
Noviembre	74.38	1.77%	15.78%	84.73	0.89%	11.20%	92.25	0.86%	7.79%
Diciembre	76.19	2.44%	18.61%	85.58	1.00%	12.32%	93.25	1.08%	8.96%

**Cuadro: II.2.14**

**...Continuación**

Mes	Promedio nacional								
	2001			2002			2003		
	IPC	Variación mensual	Variación acumulada	IPC	Variación mensual	Variación acumulada	IPC	Variación mensual	Variación acumulada
Enero	93.77	0.55%	0.55%	98.25	0.92%	0.92%	103.32	0.40%	0.40%
Febrero	93.70	-0.07%	0.49%	98.19	-0.06%	0.86%	103.61	0.28%	0.68%
Marzo	94.30	0.63%	1.12%	98.69	0.51%	1.37%	104.26	0.63%	1.32%
Abril	94.77	0.50%	1.63%	99.23	0.55%	1.93%	104.44	0.17%	1.49%
Mayo	94.99	0.23%	1.87%	99.43	0.20%	2.13%	104.10	-0.32%	1.16%
Junio	95.21	0.24%	2.11%	99.92	0.49%	2.63%	104.19	-0.08%	1.25%
Julio	94.97	-0.26%	1.84%	100.20	0.29%	2.93%	104.34	0.14%	1.39%
Agosto	95.53	0.59%	2.45%	100.59	0.38%	3.20%	104.65	0.30%	1.70%
Septiembre	96.42	0.93%	3.40%	101.19	0.60%	3.94%	105.28	0.60%	2.30%
Octubre	96.85	0.45%	3.87%	101.64	0.44%	4.40%	105.66	0.37%	2.68%
Noviembre	97.22	0.38%	4.26%	102.46	0.81%	5.24%	106.54	0.83%	3.53%
Diciembre	97.35	0.14%	4.40%	102.90	0.44%	5.70%	107.00	0.43%	3.98%

**Cuadro: II.2.14**

**...Continuación**

Mes	Promedio Nacional					
	2004			2005		
	IPC	Variación mensual	Variación acumulada	IPC	Variación mensual	Variación acumulada
Enero	107.66	0.62%	0.62%	112.55	0.00%	0.00%
Febrero	108.31	0.60%	1.22%	112.93	0.33%	0.34%
Marzo	108.67	0.34%	1.57%	113.44	0.45%	0.79%
Abril	108.84	0.15%	1.72%	113.84	0.36%	1.15%
Mayo	108.56	-0.25%	1.46%	113.56	-0.25%	0.89%
Junio	108.74	0.16%	1.63%	113.45	-0.10%	0.80%
Julio	109.02	0.26%	1.89%	113.89	0.39%	1.19%
Agosto	109.70	0.62%	2.52%	114.03	0.12%	1.31%
Septiembre	110.60	0.83%	3.37%	114.48	0.40%	1.72%
Octubre	111.37	0.69%	4.09%	114.77	0.25%	1.97%
Noviembre	112.32	0.85%	4.97%	115.59	0.72%	2.70%
Diciembre	112.55	0.21%	5.19%	116.30	0.61%	3.33%

FUENTE: Gobierno del Estado de Baja California Sur, Centro Estatal de Información, *Compendio Estadístico 1998-2004, Municipios de Baja California Sur. Cuaderno de Datos Básicos 2005*, Tomo 1. pp.328-329.

OBSERVACIONES:

Se considera base a la segunda quincena de junio de 2002=100

Para el cálculo de enero de cada año se utilizó como base el mes de diciembre del año anterior.

El IPC general de diciembre de 1997 en la Cd. de La Paz fue de 62.93 y el promedio nacional fue de 64.24.

ELABORÓ: Angélica Julieta Terrazas Cedillo.

**Cuadro: II.2.15**

**Unidades del equipo de transformación y distribución de energía eléctrica en el municipio de La Paz y resto de los municipios en B.C.Sur, 1998-2004**

Municipio	Unidades													
	Subestaciones de transmisión <sup>1/</sup>							Subestaciones de distribución						
	1998	1999	2000	2001	2002	2003	2004	1998	1999	2000	2001	2002	2003	2004
Resto de municipios	9	9	9	10	11	11	n.d	4	4	3	3	3	3	n.d
La Paz	5	5	5	7	7	7	n.d	0	0	0	0	0	0	n.d
<b>B.C.Sur</b>	<b>14</b>	<b>14</b>	<b>14</b>	<b>17</b>	<b>18</b>	<b>18</b>	<b>n.d</b>	<b>4</b>	<b>4</b>	<b>3</b>	<b>3</b>	<b>3</b>	<b>3</b>	<b>n.d</b>

**Cuadro: II.2.15**

**...Continuación**

Municipio	Unidades						
	Transformadores de distribución						
	1998	1999	2000	2001	2002	2003	2004
Resto de municipios	3,816	4,023	4,265	4,425	5,055	5,279	n.d
La Paz	2,751	2,877	2,955	3,134	3,665	3,758	n.d
<b>B.C.Sur</b>	<b>6,567</b>	<b>6,900</b>	<b>7,220</b>	<b>7,559</b>	<b>8,720</b>	<b>9,037</b>	<b>n.d</b>

FUENTE: Gobierno del Estado de Baja California Sur, Centro Estatal de Información, *Compendio Estadístico 1998-2004, Municipios de Baja California Sur. Cuaderno de Datos Básicos 2005*, Tomo 1. p.220.

<sup>1/</sup> Comprende subestaciones elevadas y reductoras.  
 ELABORÓ: Angélica Julieta Terrazas Cedillo.



**Cuadro: II.2.16**

**Usuario industrial, comercial, agrícola, residencial, alumbrado público, bombeo de agua potable y negras y temporal del servicio eléctrico en el municipio de La Paz y resto de los municipios en B.C.Sur,1998-2004**

Municipio	Usuarios						
	Industrial						
	1998	1999	2000	2001	2002	2003	2004
Resto de municipios	442	514	583	627	705	811	892
La Paz	319	341	362	396	432	481	526
<b>B.C.Sur</b>	<b>761</b>	<b>855</b>	<b>945</b>	<b>1,023</b>	<b>1,137</b>	<b>1,292</b>	<b>1,418</b>

**Cuadro: II.2.16**

**...Continuación**

Municipio	Usuarios						
	Comercial						
	1998	1999	2000	2001	2002	2003	2004
Resto de municipios	7,600	8,261	9,019	9,725	10,533	11,084	11,801
La Paz	6,244	6,500	6,820	7,206	7,560	7,740	8,013
<b>B.C.Sur</b>	<b>13,844</b>	<b>14,761</b>	<b>15,839</b>	<b>16,931</b>	<b>18,093</b>	<b>18,824</b>	<b>19,814</b>

**Cuadro: II.2.16**

**...Continuación**

Municipio	Usuarios						
	Agrícola						
	1998	1999	2000	2001	2002	2003	2004
Resto de municipios	837	849	773	752	802	811	821
La Paz	203	214	217	211	224	223	228
<b>B.C.Sur</b>	<b>1,040</b>	<b>1,063</b>	<b>990</b>	<b>963</b>	<b>1,026</b>	<b>1,034</b>	<b>1,049</b>

**Cuadro: II.2.16**

**...Continuación**

Municipio	Usuarios						
	Residencial						
	1998	1999	2000	2001	2002	2003	2004
Resto de municipios	49,720	54,053	58,620	62,168	67,767	73,051	84,718
La Paz	46,370	48,481	50,622	53,293	57,155	60,124	64,143
<b>B.C.Sur</b>	<b>96,090</b>	<b>102,534</b>	<b>109,242</b>	<b>115,461</b>	<b>124,922</b>	<b>133,175</b>	<b>148,861</b>





**Cuadro: II.2.16**

**...Continuación**

Municipio	Usuarios						
	Alumbrado público						
	1998	1999	2000	2001	2002	2003	2004
Resto de municipios	218	237	258	263	310	315	359
La Paz	274	290	308	314	326	343	369
<b>B.C.Sur</b>	<b>492</b>	<b>527</b>	<b>566</b>	<b>577</b>	<b>636</b>	<b>658</b>	<b>728</b>

**Cuadro: II.2.16**

**...Continuación**

Municipio	Usuarios						
	Bombeo de agua potable y negras						
	1998	1999	2000	2001	2002	2003	2004
Resto de municipios	147	149	153	138	149	156	162
La Paz	54	58	57	56	59	60	58
<b>B.C.Sur</b>	<b>201</b>	<b>207</b>	<b>210</b>	<b>194</b>	<b>208</b>	<b>216</b>	<b>220</b>

**Cuadro: II.2.16**

**...Continuación**

Municipio	Usuarios						
	Temporal						
	1998	1999	2000	2001	2002	2003	2004
Resto de municipios	6	13	4	6	4	17	5
La Paz	2	1	2	6	0	2	6
<b>B.C.Sur</b>	<b>8</b>	<b>14</b>	<b>6</b>	<b>12</b>	<b>4</b>	<b>19</b>	<b>11</b>

**Cuadro: II.2.16**

**...Continuación**

Municipio	Usuarios						
	Total						
	1998	1999	2000	2001	2002	2003	2004
Resto de municipios	58,970	64,076	69,410	73,679	80,270	86,245	98,758
La Paz	53,466	55,885	58,388	61,482	65,756	68,973	73,343
<b>B.C.Sur</b>	<b>112,436</b>	<b>119,961</b>	<b>127,798</b>	<b>135,161</b>	<b>146,026</b>	<b>155,218</b>	<b>172,101</b>

FUENTE: Gobierno del Estado de Baja California Sur, Centro Estatal de Información, *Compendio Estadístico 1998-2004, Municipios de Baja California Sur. Cuaderno de Datos Básicos 2005*, Tomo 1. pp.214-215.

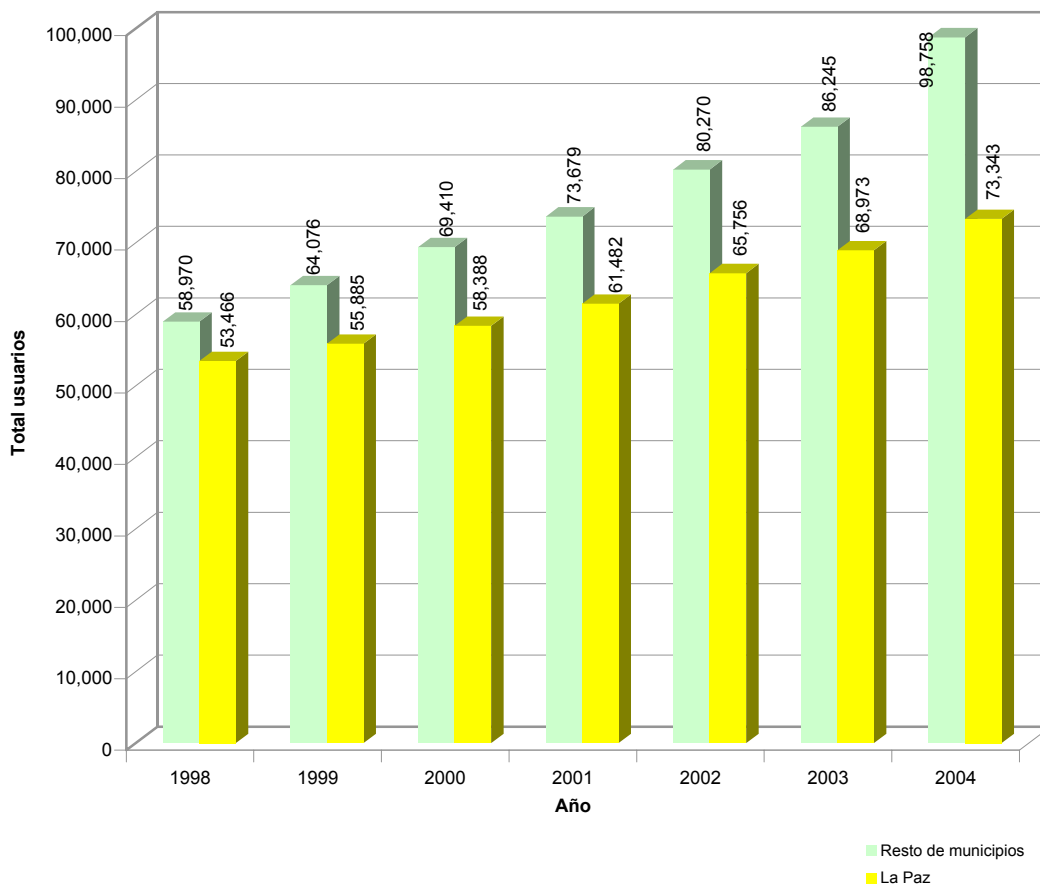
OBSERVACIONES:

La información se refiere al número de contratos celebrados para el suministro de energía eléctrica al 31 de diciembre de cada año.

ELABORÓ: Angélica Julieta Terrazas Cedillo.



**Total de usuarios del servicio eléctrico en el municipio de La Paz y resto de los municipios en B.C.Sur, 1998-2004**



**Cuadro: II.2.17**

**Unidades médicas de la SSA en el municipio de La Paz y resto de los municipios en B.C.Sur, 1998-2004**

Municipio	Centro de salud													
	Rurales							Urbanos						
	1998	1999	2000	2001	2002	2003	2004	1998	1999	2000	2001	2002	2003	2004
Resto de Municipios	34	35	36	37	36	36	36	2	2	2	2	3	3	3
La Paz	14	15	15	13	13	13	13	5	5	5	7	7	7	7
<b>B.C.Sur</b>	<b>48</b>	<b>50</b>	<b>51</b>	<b>50</b>	<b>49</b>	<b>49</b>	<b>49</b>	<b>7</b>	<b>7</b>	<b>7</b>	<b>9</b>	<b>10</b>	<b>10</b>	<b>10</b>

**Cuadro: II.2.17**

**...Continuación**

Municipio	Centro de salud con Hospitalización							Hospitales Generales						
	1998	1999	2000	2001	2002	2003	2004	1998	1999	2000	2001	2002	2003	2004
	Resto de Municipios	2	2	2	2	2	2	2	2	2	2	2	2	2
La Paz	0	0	0	0	0	0	0	1	1	1	1	1	1	1
<b>B.C.Sur</b>	<b>2</b>	<b>2</b>	<b>2</b>	<b>2</b>	<b>2</b>	<b>2</b>	<b>2</b>	<b>3</b>	<b>3</b>	<b>3</b>	<b>3</b>	<b>3</b>	<b>3</b>	<b>3</b>

**Cuadro: II.2.17**

**...Continuación**

Municipio	Hospitales Psiquiátrico							Unidades médicas móviles						
	1998	1999	2000	2001	2002	2003	2004	1998	1999	2000	2001	2002	2003	2004
	Resto de Municipios	0	0	0	0	0	0	0	7	7	8	8	8	8
La Paz	1	1	1	1	1	1	1	3	4	4	4	4	4	4
<b>B.C.Sur</b>	<b>1</b>	<b>1</b>	<b>1</b>	<b>1</b>	<b>1</b>	<b>1</b>	<b>1</b>	<b>10</b>	<b>11</b>	<b>12</b>	<b>12</b>	<b>12</b>	<b>12</b>	<b>12</b>

**Cuadro: II.2.17**

**...Continuación**

Municipio	Total							
	1998	1999	2000	2001	2002	2003	2004	
Resto de Municipios	47	48	50	51	51	51	50	
La Paz	24	26	26	26	26	26	27	
<b>B.C.Sur</b>	<b>71</b>	<b>74</b>	<b>76</b>	<b>77</b>	<b>77</b>	<b>77</b>	<b>77</b>	

FUENTE: Gobierno del Estado de Baja California Sur, Centro Estatal de Información, *Compendio Estadístico 1998-2004, Municipios de Baja California Sur. Cuaderno de Datos Básicos 2005*, Tomo 1. p. 410.

ELABORÓ: Angélica Julieta Terrazas Cedillo.

**Cuadro: II.2.18**

**Tasa de mortalidad general registrada por la SSA en el municipio de La Paz y resto de los municipios en B.C.Sur, 1998-2004 (por 1,000 habitantes)**

Municipio	1998	1999	2000	2001	2002	2003	2004
La Paz	3.56	3.7	4.14	4.42	4.8	4.9	4.8
<b>B.C.Sur</b>	<b>3.66</b>	<b>3.81</b>	<b>3.93</b>	<b>4.34</b>	<b>3.8</b>	<b>n.d</b>	<b>3.9</b>

FUENTE: Gobierno del Estado de Baja California Sur, Centro Estatal de Información, *Compendio Estadístico 1998-2004, Municipios de Baja California Sur. Cuaderno de Datos Básicos 2005*, Tomo 1. p. 432.  
 ELABORÓ: Angélica Julieta Terrazas Cedillo.

**Cuadro: II.2.19**

**Tasa de natalidad registrada por la SSA en el municipio de La Paz y resto de los municipios en B.C.Sur, 1998-2004 (por 1,000 habitantes)**

Municipio	1998	1999	2000	2001	2002	2003	2004
La Paz	18.4	20.7	22.6	22	20.3	20.1	20.6
<b>B.C.Sur</b>	<b>22.8</b>	<b>23.7</b>	<b>28.4</b>	<b>27.4</b>	<b>24</b>	<b>23.7</b>	<b>24.2</b>

FUENTE: Gobierno del Estado de Baja California Sur, Centro Estatal de Información, *Compendio Estadístico 1998-2004, Municipios de Baja California Sur. Cuaderno de Datos Básicos 2005*, Tomo 1. p. 433.  
 ELABORÓ: Angélica Julieta Terrazas Cedillo.

**Cuadro: II.2.20**

**Tasa de mortalidad infantil registrada por la SSA en el municipio de La Paz y resto de los municipios en B.C.Sur, 1998-2005 (por 1,000 NVR)**

Municipio	1998	1999	2000	2001	2002	2003	2004	2005
La Paz	10.09	11.49	12.12	16.81	19.9	25.1	17.4	24.5
<b>B.C.Sur</b>	<b>12.09</b>	<b>13.35</b>	<b>12.18</b>	<b>14.86</b>	<b>11.6</b>	<b>13.9</b>	<b>11</b>	<b>12.3</b>

FUENTE: Gobierno del Estado de Baja California Sur, Centro Estatal de Información, *Compendio Estadístico 1998-2004, Municipios de Baja California Sur. Cuaderno de Datos Básicos 2005*, Tomo 1. p.433; *Primer Informe de Gobierno 2005-2006*, Documento gráfico y estadístico, p. 43.

OBSERVACIONES:

NVR. Nacidos vivos registrados.

ELABORÓ: Angélica Julieta Terrazas Cedillo.

**Cuadro: II.2.21**

**Población adscrita y usuaria del Instituto Mexicano del Seguro Social en el municipio de La Paz y resto de los municipios en B.C.Sur, 1998-2004**

Municipio	Población						
	Adscrita						
	1998	1999	2000	2001	2002	2003	2004
Resto de Municipios	109,585	121,297	130,606	132,888	131,826	132,682	121,762
La Paz	81,833	95,258	97,777	97,941	98,948	100,004	91,678
<b>B.C.Sur</b>	<b>191,418</b>	<b>216,555</b>	<b>228,383</b>	<b>230,829</b>	<b>230,774</b>	<b>232,686</b>	<b>213,440</b>

**Cuadro: II.2.21**

**...Continuación**

Municipio	Población						
	Usuaria						
	1998 <sup>1/</sup>	1999	2000	2001	2002	2003	2004
Resto de Municipios	88,225	95,907	105,517	108,223	110,190	113,779	125,168
La Paz	73,034	81,793	86,803	89,121	87,998	89,258	92,097
<b>B.C.Sur</b>	<b>161,259</b>	<b>177,700</b>	<b>192,320</b>	<b>197,344</b>	<b>198,188</b>	<b>203,037</b>	<b>217,265</b>

FUENTE: Gobierno del Estado de Baja California Sur, Centro Estatal de Información, *Compendio Estadístico 1998-2004, Municipios de Baja California Sur. Cuaderno de Datos Básicos 2005*, Tomo 1. p. 444.

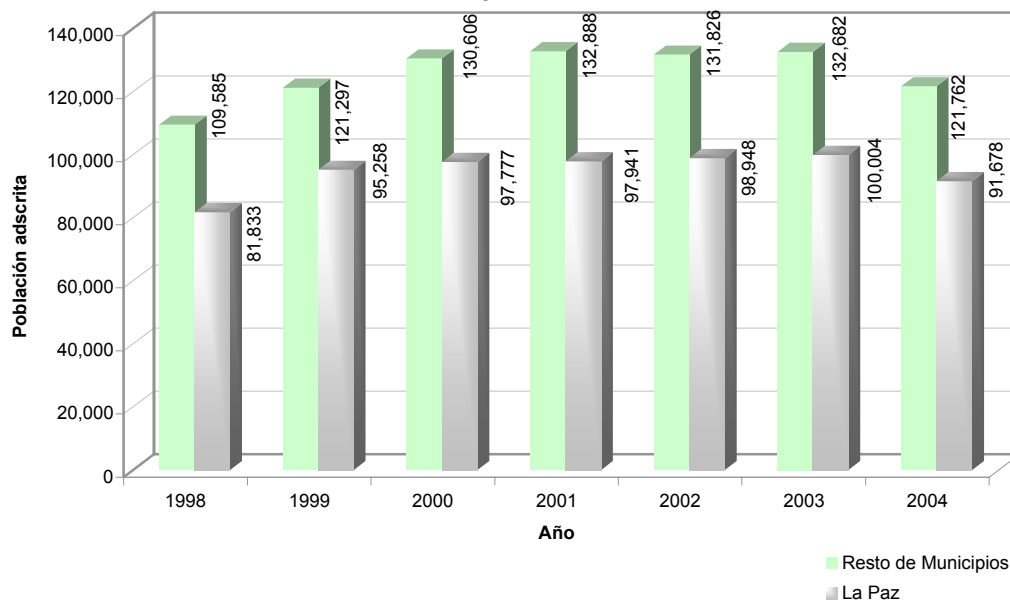
<sup>1/</sup>El dato total para este año no corresponde al publicado en el Compendio estadístico, ya que se detectó un error de suma. El dato que aparece publicado es de 161,304

OBSERVACIONES:

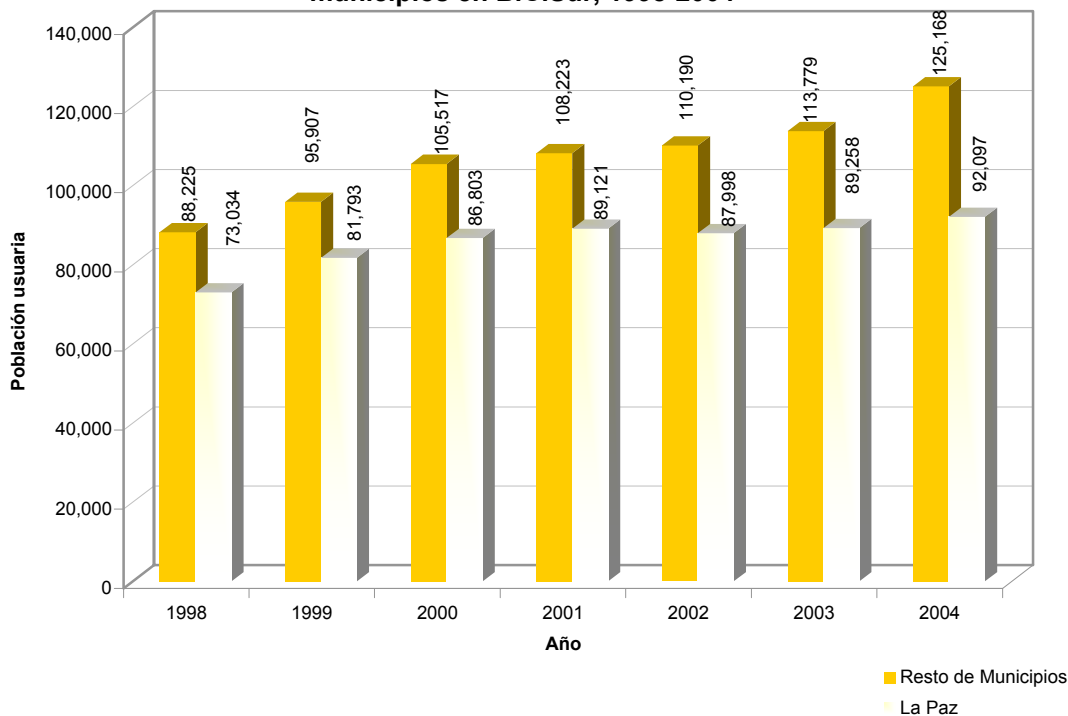
Las cifras corresponden a promedios mensuales.

ELABORÓ: Angélica Julieta Terrazas Cedillo.

**Población adscrita del IMSS en el municipio de La Paz y resto de los municipios en B.C.Sur, 1998-2004**



**Población usuaria del IMSS en el municipio de La Paz y resto de los municipios en B.C.Sur, 1998-2004**



**Cuadro: II.2.22**

**Pensionados y derechohabientes del IMSS en el municipio de La Paz y resto de los municipios en B.C.Sur, 1998-2004**

Municipio	Pensionados						
	1998	1999	2000	2001	2002	2003	2004
Resto de Municipios	2,538	2,697	3,014	3,298	3,459	3,876	4,109
La Paz	2,740	2,808	3,201	3,450	3,598	4,034	4,284
<b>B.C.Sur</b>	<b>5,278</b>	<b>5,505</b>	<b>6,215</b>	<b>6,748</b>	<b>7,057</b>	<b>7,910</b>	<b>8,393</b>

**Cuadro: II.2.22**

**...Continuación**

Municipio	Derechohabientes						
	1998	1999	2000	2001	2002	2003	2004
Resto de Municipios	135,075	135,577	148,781	149,883	150,819	148,157	151,683
La Paz	98,207	104,776	114,151	117,513	116,909	110,375	111,229
<b>B.C.Sur</b>	<b>233,282</b>	<b>240,353</b>	<b>262,932</b>	<b>267,396</b>	<b>267,728</b>	<b>258,532</b>	<b>262,912</b>

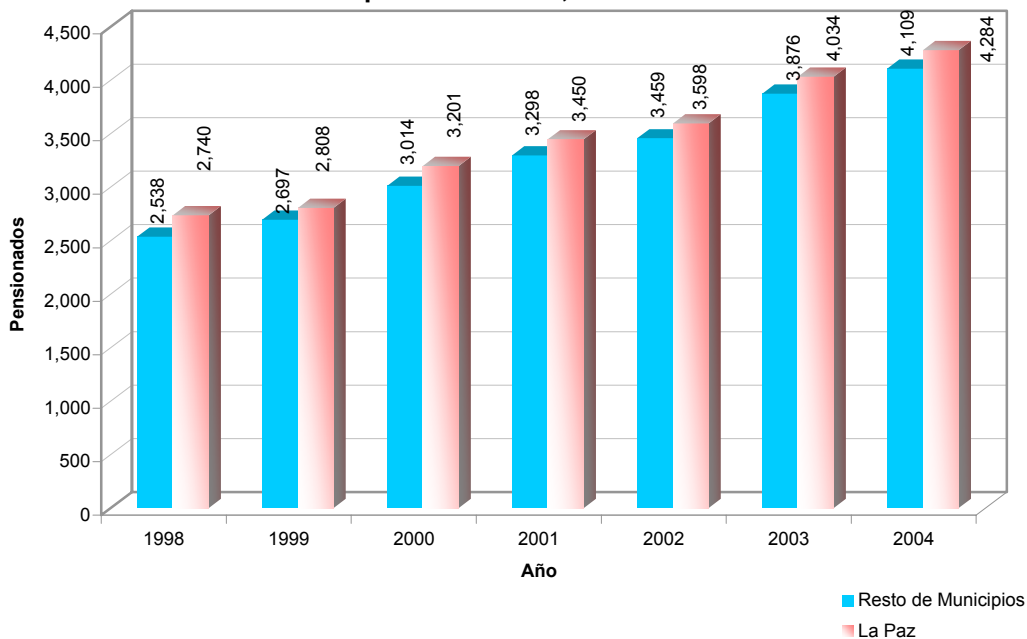
FUENTE: Gobierno del Estado de Baja California Sur, Centro Estatal de Información, *Compendio Estadístico 1998-2004, Municipios de Baja California Sur. Cuaderno de Datos Básicos 2005*, Tomo 1. p. 449.

OBSERVACIONES:

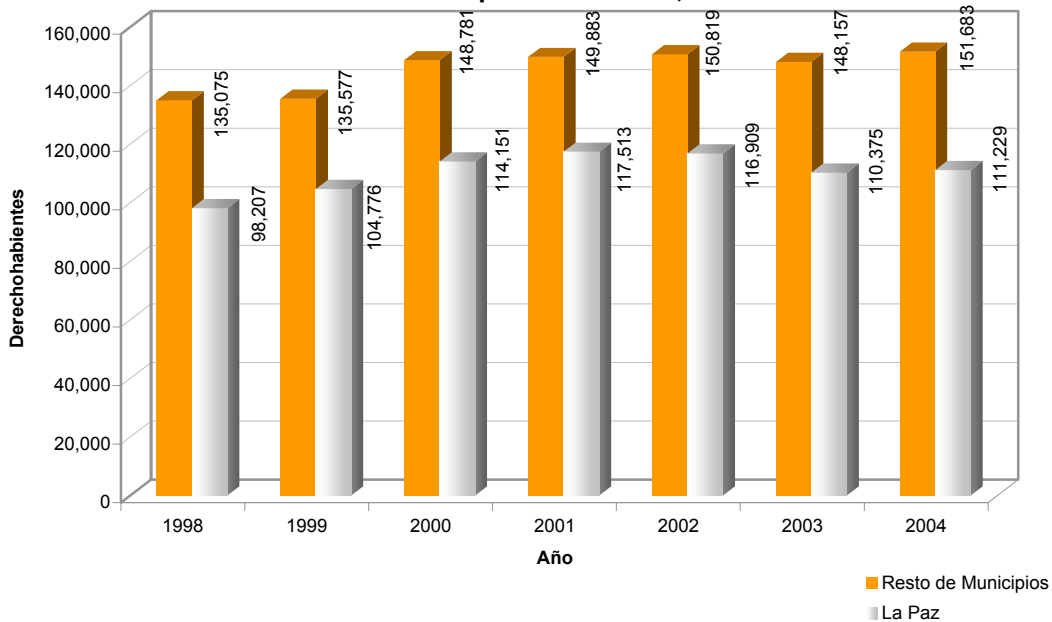
Cifras a diciembre de cada año.

ELABORÓ: Angélica Julieta Terrazas Cedillo.

**Pensionados del IMSS en el municipio de La Paz y resto de los municipios en B.C.Sur, 1998-2004**



**Derechohabientes del IMSS en el municipio de La Paz y resto de los municipios en B.C.Sur, 1998-2004**





**Cuadro: II.2.23**

**Unidades médicas de primer y segundo nivel del ISSSTE en el municipio de La Paz y resto de los municipios en B.C. Sur, 1998-2004**

Municipio	Unidades médicas													
	Primer nivel							Segundo nivel						
	1998	1999	2000	2001	2002	2003	2004	1998	1999	2000	2001	2002	2003	2004
Resto de Municipios	7	7	7	7	7	7	7	2	2	2	2	2	2	2
La Paz	3	3	3	3	3	3	3	1	1	1	1	1	1	1
<b>B.C.Sur</b>	<b>10</b>	<b>10</b>	<b>10</b>	<b>10</b>	<b>10</b>	<b>10</b>	<b>10</b>	<b>3</b>	<b>3</b>	<b>3</b>	<b>3</b>	<b>3</b>	<b>3</b>	<b>3</b>

**Cuadro: II.2.23**

**...Continuación**

Municipio	Unidades médicas							
	Total							
	1998	1999	2000	2001	2002	2003	2004	
Resto de Municipios	9	9	9	9	9	9	9	
La Paz	4	4	4	4	4	4	4	
<b>B.C.Sur</b>	<b>13</b>	<b>13</b>	<b>13</b>	<b>13</b>	<b>13</b>	<b>13</b>	<b>13</b>	

FUENTE: Gobierno del Estado de Baja California Sur, Centro Estatal de Información, *Compendio Estadístico 1998-2004, Municipios de Baja California Sur. Cuaderno de Datos Básicos 2005*, Tomo 1, p. 477; *Primer Informe de Gobierno 2005-2006*, Documento gráfico y estadístico, p. 37.  
 ELABORÓ: Angélica Julieta Terrazas Cedillo.

**Cuadro: II.2.24**

**Población amparada y registrada en el ISSSTE en el municipio de La Paz y resto de los municipios en B.C.Sur, 1998-2004**

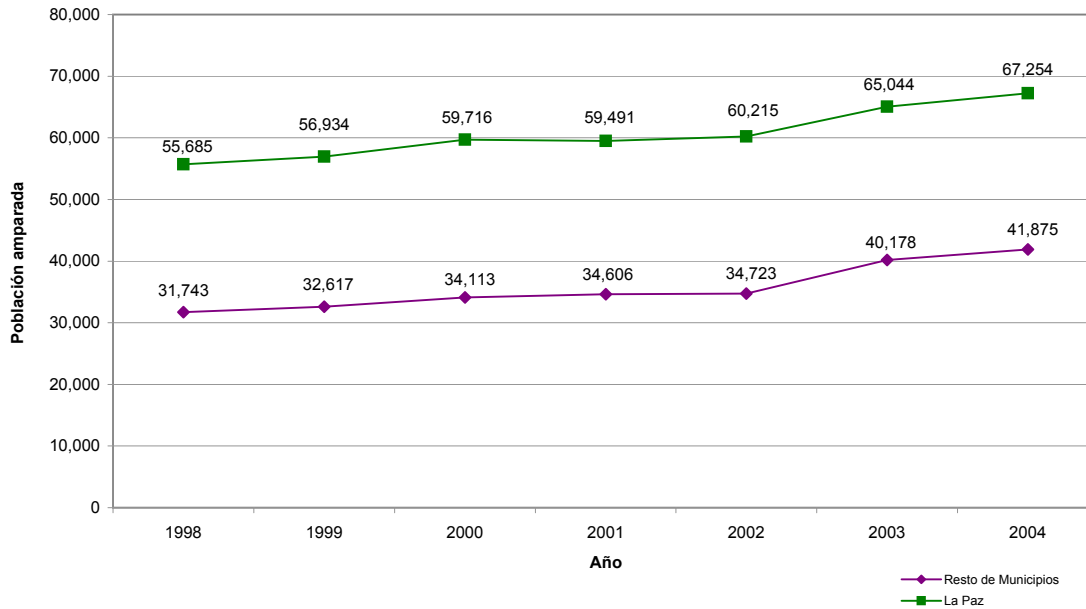
Municipio	Población													
	Amparada							Registrada						
	1998	1999	2000	2001	2002	2003	2004	1998	1999	2000	2001	2002	2003	2004
Resto de Municipios	31,743	32,617	34,113	34,606	34,723	40,178	41,875	25,713	26,667	28,187	29,342	34,723	40,178	36,018
La Paz	55,685	56,934	59,716	59,491	60,215	65,044	67,254	41,843	42,889	45,706	46,998	60,215	65,044	54,461
<b>B.C.Sur</b>	<b>87,428</b>	<b>89,551</b>	<b>93,829</b>	<b>94,097</b>	<b>94,938</b>	<b>105,222</b>	<b>109,129</b>	<b>67,556</b>	<b>69,556</b>	<b>73,893</b>	<b>76,340</b>	<b>94,938</b>	<b>105,222</b>	<b>90,479</b>

FUENTE: Gobierno del Estado de Baja California Sur, Centro Estatal de Información, *Compendio Estadístico 1998-2004, Municipios de Baja California Sur. Cuaderno de Datos Básicos 2005*, Tomo 1, p. 479.  
 ELABORÓ: Angélica Julieta Terrazas Cedillo.

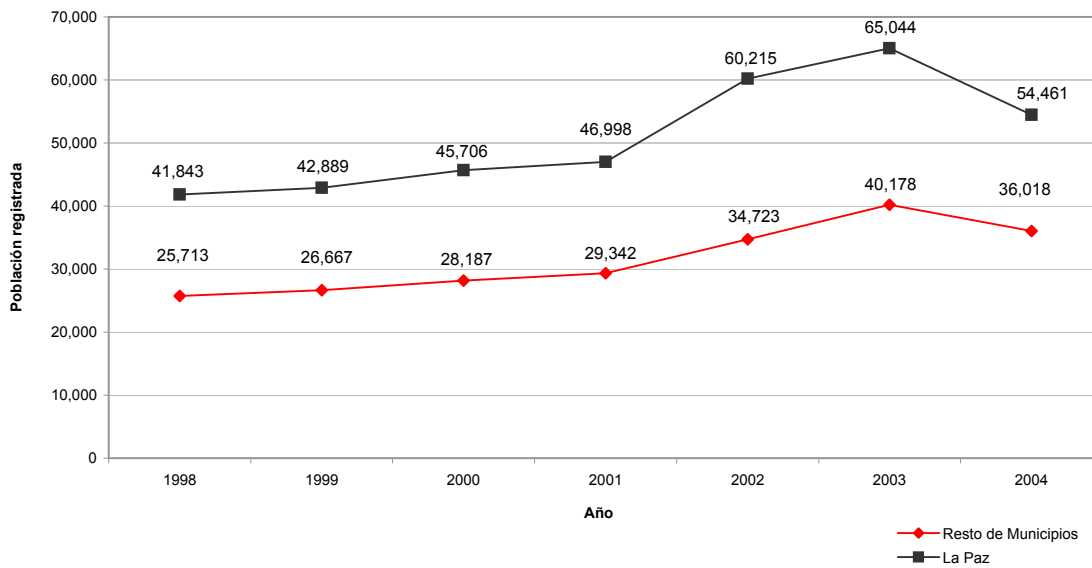




**Población amparada en el ISSSTE en el municipio de La Paz y resto de los municipios en B.C.Sur, 1998-2004**



**Población registrada en el ISSSTE en el municipio de La Paz y resto de los municipios en B.C.Sur, 1998-2004**





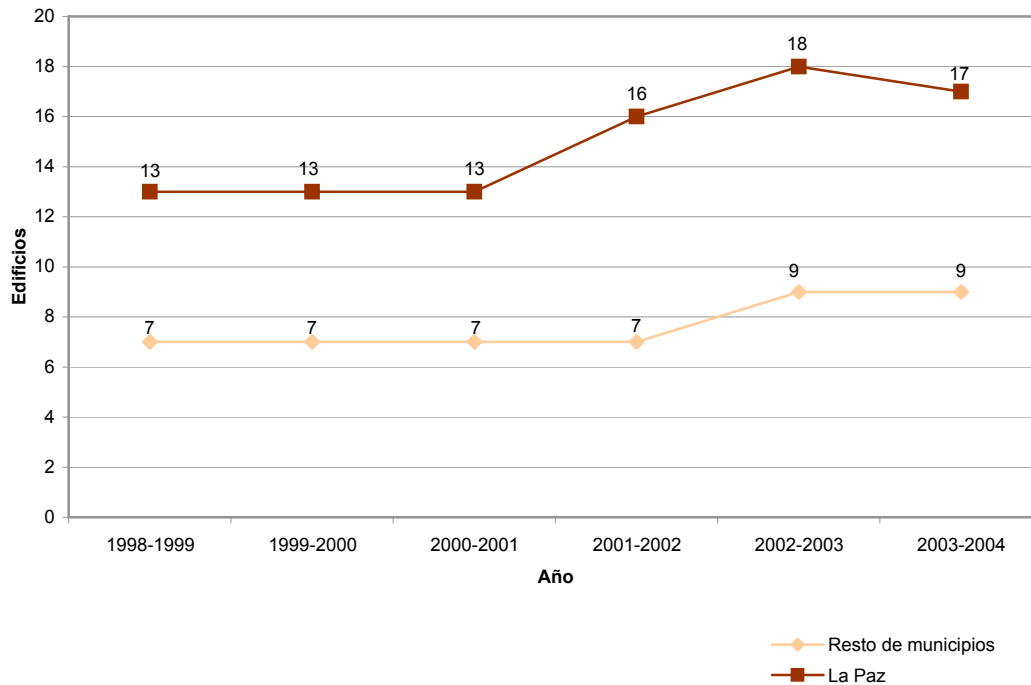
**Cuadro: II.2.25**

**Edificios escolares de educación inicial escolarizado al inicio de curso en el municipio de La Paz y resto de municipios en B.C.Sur, 1998-2004**

Municipio	1998-1999	1999-2000	2000-2001	2001-2002	2002-2003	2003-2004
Resto de municipios	7	7	7	7	9	9
La Paz	13	13	13	16	18	17
<b>B.C.Sur</b>	<b>20</b>	<b>20</b>	<b>20</b>	<b>23</b>	<b>27</b>	<b>26</b>

FUENTE: Gobierno del Estado de Baja California Sur, Centro Estatal de Información, *Compendio Estadístico 1998-2004, Municipios de Baja California Sur. Cuaderno de Datos Básicos 2005*, Tomo 1. p. 489.  
 ELABORÓ: Angélica Julieta Terrazas Cedillo.

**Edificios escolares de educación inicial escolarizado al inicio de curso en el municipio de La Paz y resto de municipios en B.C.Sur, 1998-2004**



**Cuadro: II.2.26**

**Total de alumnos de educación secundaria atendidos en educación especial USAER por género al inicio de curso en el municipio de La Paz y del resto de municipios en B.C.Sur, 1998-2005**

Municipio	1998-1999			1999-2000		
	Hombres	Mujeres	Total	Hombres	Mujeres	Total
Resto de municipios	0	0	0	0	0	0
La Paz	126	172	298	95	26	121
<b>B.C.Sur</b>	<b>126</b>	<b>172</b>	<b>298</b>	<b>95</b>	<b>26</b>	<b>121</b>

**Cuadro: II.2.26**

**...Continuación**

Municipio	2000-2001			2001-2002		
	Hombres	Mujeres	Total	Hombres	Mujeres	Total
Resto de municipios	13	9	22	11	8	19
La Paz	179	89	268	187	99	286
<b>B.C.Sur</b>	<b>192</b>	<b>98</b>	<b>290</b>	<b>198</b>	<b>107</b>	<b>305</b>

**Cuadro: II.2.26**

**...Continuación**

Municipio	2002-2003			2003-2004		
	Hombres	Mujeres	Total	Hombres	Mujeres	Total
Resto de municipios	49	22	71	99	60	159
La Paz	156	85	241	116	69	185
<b>B.C.Sur</b>	<b>205</b>	<b>107</b>	<b>312</b>	<b>215</b>	<b>129</b>	<b>344</b>

**Cuadro: II.2.26**

**...Continuación**

Municipio	2004-2005		
	Hombres	Mujeres	Total
Resto de municipios	159	75	234
La Paz	78	44	122
<b>B.C.Sur</b>	<b>237</b>	<b>119</b>	<b>356</b>

FUENTE: Gobierno del Estado de Baja California Sur, Centro Estatal de Información, *Compendio Estadístico 1998-2004, Municipios de Baja California Sur. Cuaderno de Datos Básicos 2005*, Tomo 1. p. 530.

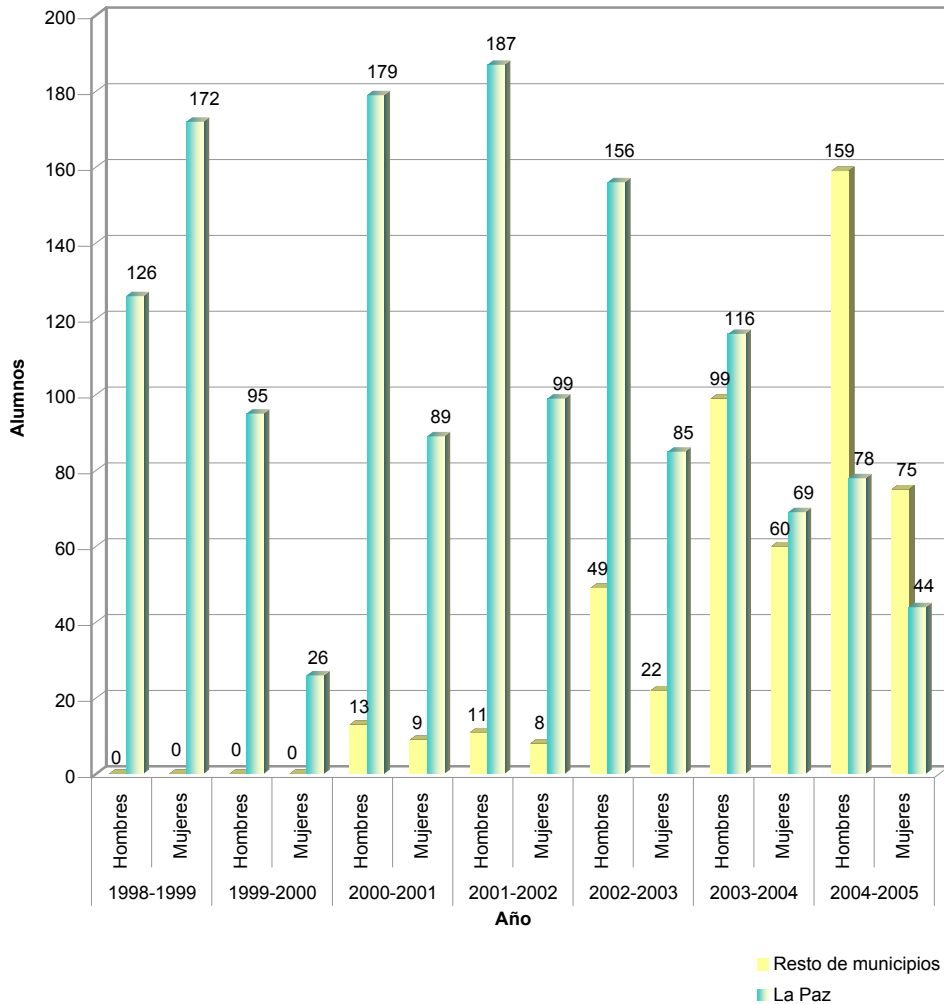
OBSERVACIONES:

USAER significa Unidad de Servicio de Apoyo a la Educación Regular.

ELABORÓ: Angélica Julieta Terrazas Cedillo.



**Alumnos de educación secundaria atendidos en educación especial USAER por género al inicio de curso en el municipio de La Paz y resto de municipios en B.C.Sur, 1998-2005**



**Cuadro: II.2.27**

**Total de alumnos de educación preescolar general por género al inicio de curso en el municipio de La Paz y resto de municipios en B.C.Sur, 1998-2005**

Municipio	1998-1999				1999-2000			
	Niños	Niñas	Total	Grupos	Niños	Niñas	Total	Grupos
Resto de municipios	3,966	3,867	7,833	401	4,097	4,046	8,143	412
La Paz	3,585	3,478	7,063	321	3,706	3,624	7,330	335
<b>B.C.Sur</b>	<b>7,551</b>	<b>7,345</b>	<b>14,896</b>	<b>722</b>	<b>7,803</b>	<b>7,670</b>	<b>15,473</b>	<b>747</b>

**Cuadro: II.2.27**

**...Continuación**

Municipio	2000-2001				2001-2002			
	Niños	Niñas	Total	Grupos	Niños	Niñas	Total	Grupos
Resto de municipios	4,326	4,212	8,538	418	4,377	4,102	8,479	434
La Paz	3,586	3,477	7,063	331	3,463	3,365	6,828	333
<b>B.C.Sur</b>	<b>7,912</b>	<b>7,689</b>	<b>15,601</b>	<b>749</b>	<b>7,840</b>	<b>7,467</b>	<b>15,307</b>	<b>767</b>

**Cuadro: II.2.27**

**...Continuación**

Municipio	2002-2003				2003-2004			
	Niños	Niñas	Total	Grupos	Niños	Niñas	Total	Grupos
Resto de municipios	4,715	4,550	9,265	445	4,767	4,605	9,372	441
La Paz	3,694	3,569	7,263	337	3,671	3,561	7,232	339
<b>B.C.Sur</b>	<b>8,409</b>	<b>8,119</b>	<b>16,528</b>	<b>782</b>	<b>8,438</b>	<b>8,166</b>	<b>16,604</b>	<b>780</b>

**Cuadro: II.2.27**

**...Continuación**

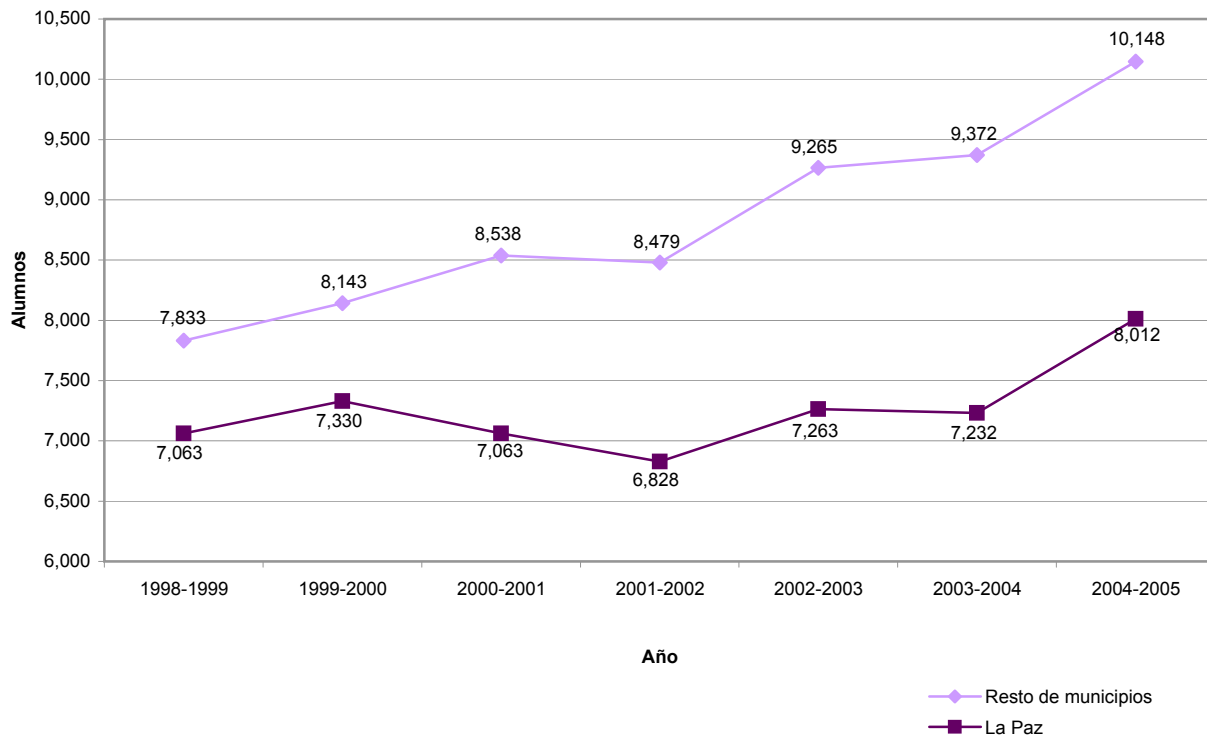
Municipio	2004-2005			
	Niños	Niñas	Total	Grupos
Resto de municipios	5,141	5,007	10,148	485
La Paz	4,055	3,957	8,012	393
<b>B.C.Sur</b>	<b>9,196</b>	<b>8,964</b>	<b>18,160</b>	<b>878</b>

FUENTE: Gobierno del Estado de Baja California Sur, Centro Estatal de Información, *Compendio Estadístico 1998-2004, Municipios de Baja California Sur. Cuaderno de Datos Básicos 2005*, Tomo 1, p. 536.

ELABORÓ: Angélica Julieta Terrazas Cedillo.



**Total de alumnos de educación preescolar general al inicio de curso en el municipio de La Paz y resto de los municipios en B.C.Sur, 1998-2005**



**Cuadro: II.2.28**

**Total de alumnos de educación primaria general por género al inicio de curso en el municipio de La Paz y resto municipios en B.C.Sur, 1998-2005**

Municipio	1998-1999						
	Hombres			Mujeres			Grupos
	Nuevo ingreso	Repetidores	Total	Nuevo ingreso	Repetidores	Total	
Resto de municipios	15,694	1,073	16,767	14,987	675	15,662	1,489
La Paz	12,393	598	12,991	12,087	398	12,485	1,097
<b>B.C.Sur</b>	<b>28,087</b>	<b>1,671</b>	<b>29,758</b>	<b>27,074</b>	<b>1,073</b>	<b>28,147</b>	<b>2,586</b>

**Cuadro: II.2.28**

**...Continuación**

Municipio	1999-2000						
	Hombres			Mujeres			Grupos
	Nuevo ingreso	Repetidores	Total	Nuevo ingreso	Repetidores	Total	
Resto de municipios	16,387	929	17,316	15,671	616	16,287	1,507
La Paz	12,451	605	13,056	12,116	403	12,519	1,096
<b>B.C.Sur</b>	<b>28,838</b>	<b>1,534</b>	<b>30,372</b>	<b>27,787</b>	<b>1,019</b>	<b>28,806</b>	<b>2,603</b>

**Cuadro: II.2.28**

**...Continuación**

Municipio	2000-2001						
	Hombres			Mujeres			Grupos
	Nuevo ingreso	Repetidores	Total	Nuevo ingreso	Repetidores	Total	
Resto de municipios	16,907	983	17,890	16,148	600	16,748	1,550
La Paz	12,614	573	13,187	12,350	368	12,718	1,111
<b>B.C.Sur</b>	<b>29,521</b>	<b>1,556</b>	<b>31,077</b>	<b>28,498</b>	<b>968</b>	<b>29,466</b>	<b>2,661</b>

**Cuadro: II.2.28**

**...Continuación**

Municipio	2001-2002						
	Hombres			Mujeres			Grupos
	Nuevo ingreso	Repetidores	Total	Nuevo ingreso	Repetidores	Total	
Resto de municipios	17,418	920	18,338	16,755	577	17,332	1,592
La Paz	12,825	585	13,410	12,388	349	12,737	1,125
<b>B.C.Sur</b>	<b>30,243</b>	<b>1,505</b>	<b>31,748</b>	<b>29,143</b>	<b>926</b>	<b>30,069</b>	<b>2,717</b>



**Cuadro: II.2.28** **...Continuación**

Municipio	2002-2003						Grupos
	Hombres			Mujeres			
	Nuevo ingreso	Repetidores	Total	Nuevo ingreso	Repetidores	Total	
Resto de municipios	18,145	947	19,092	17,329	591	17,920	1,631
La Paz	13,059	487	13,546	12,444	326	12,770	1,153
<b>B.C.Sur</b>	<b>31,204</b>	<b>1,434</b>	<b>32,638</b>	<b>29,773</b>	<b>917</b>	<b>30,690</b>	<b>2,784</b>

**Cuadro: II.2.28** **...Continuación**

Municipio	2003-2004						Grupos
	Hombres			Mujeres			
	Nuevo ingreso	Repetidores	Total	Nuevo ingreso	Repetidores	Total	
Resto de municipios	18,828	860	19,688	18,017	475	18,492	1,687
La Paz	13,041	509	13,550	12,569	321	12,890	1,172
<b>B.C.Sur</b>	<b>31,869</b>	<b>1,369</b>	<b>33,238</b>	<b>30,586</b>	<b>796</b>	<b>31,382</b>	<b>2,859</b>

**Cuadro: II.2.28** **...Continuación**

Municipio	2004-2005						Grupos
	Hombres			Mujeres			
	Nuevo ingreso	Repetidores	Total	Nuevo ingreso	Repetidores	Total	
Resto de municipios	19,642	753	20,395	18,652	456	19,108	1,718
La Paz	13,233	467	13,700	12,819	290	13,109	1,200
<b>B.C.Sur</b>	<b>32,875</b>	<b>1,220</b>	<b>34,095</b>	<b>31,471</b>	<b>746</b>	<b>32,217</b>	<b>2,918</b>

FUENTE: Gobierno del Estado de Baja California Sur, Centro Estatal de Información, *Compendio Estadístico 1998-2004, Municipios de Baja California Sur. Cuaderno de Datos Básicos 2005*, Tomo 1. p. 568.  
 ELABORÓ: Angélica Julieta Terrazas Cedillo.



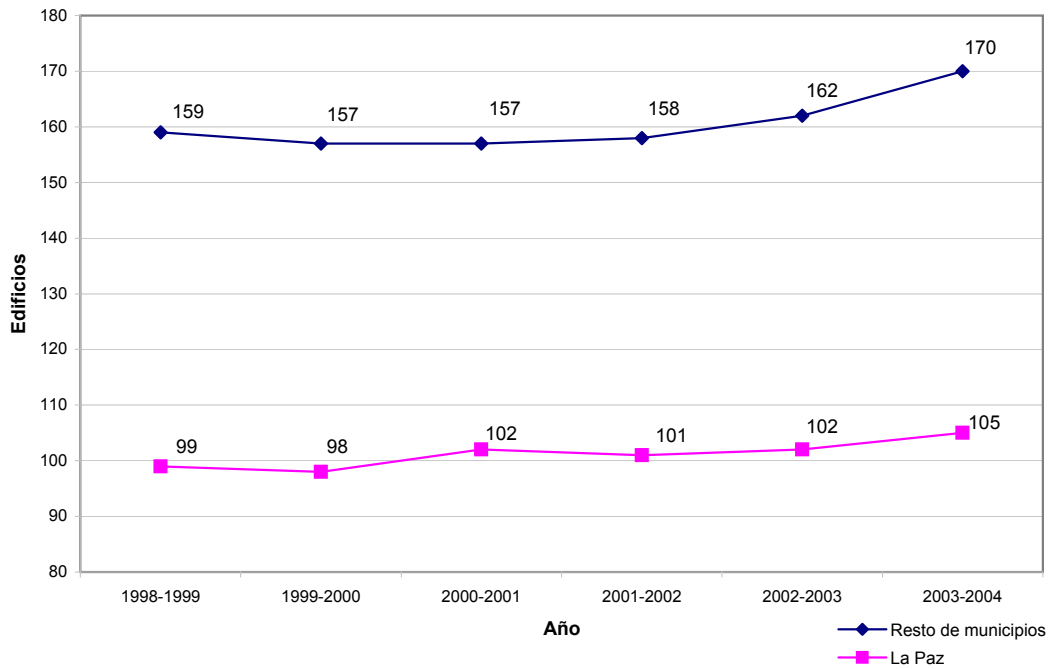
**Cuadro: II.2.29**

**Edificios escolares de educación primaria general al inicio de curso en el municipio de La Paz y de resto de municipios en B.C.Sur, 1998-2004**

Municipio	1998-1999	1999-2000	2000-2001	2001-2002	2002-2003	2003-2004
Resto de municipios	159	157	157	158	162	170
La Paz	99	98	102	101	102	105
<b>B.C.Sur</b>	<b>258</b>	<b>255</b>	<b>259</b>	<b>259</b>	<b>264</b>	<b>275</b>

FUENTE: Gobierno del Estado de Baja California Sur, Centro Estatal de Información, *Compendio Estadístico 1998-2004, Municipios de Baja California Sur. Cuaderno de Datos Básicos 2005*, Tomo 1, p. 577.  
 ELABORÓ: Angélica Julieta Terrazas Cedillo.

**Edificios escolares de educación primaria general al inicio de curso en el municipio de La Paz y resto de municipios en B.C.Sur, 1998-2004**





**Cuadro: II.2.30**

**Total de alumnos de educación primaria general con educación preescolar al inicio de curso en el municipio de La Paz y resto de los municipios en B.C.Sur, 1998-2005**

Municipio	1998-1999			1999-2000			2000-2001			2001-2002		
	Nuevo ingreso	Repetidores	Total	Nuevo ingreso	Repetidores	Total	Nuevo ingreso	Repetidores	Total	Nuevo ingreso	Repetidores	Total
Resto de municipios	4,730	0	4,730	4,977	318	5,295	5,269	373	5,642	5,416	314	5,730
La Paz	2,460	2	2,462	3,863	230	4,093	4,110	207	4,317	3,977	246	4,223
<b>B.C.Sur</b>	<b>7,190</b>	<b>2</b>	<b>7,192</b>	<b>8,840</b>	<b>548</b>	<b>9,388</b>	<b>9,379</b>	<b>580</b>	<b>9,959</b>	<b>9,393</b>	<b>560</b>	<b>9,953</b>

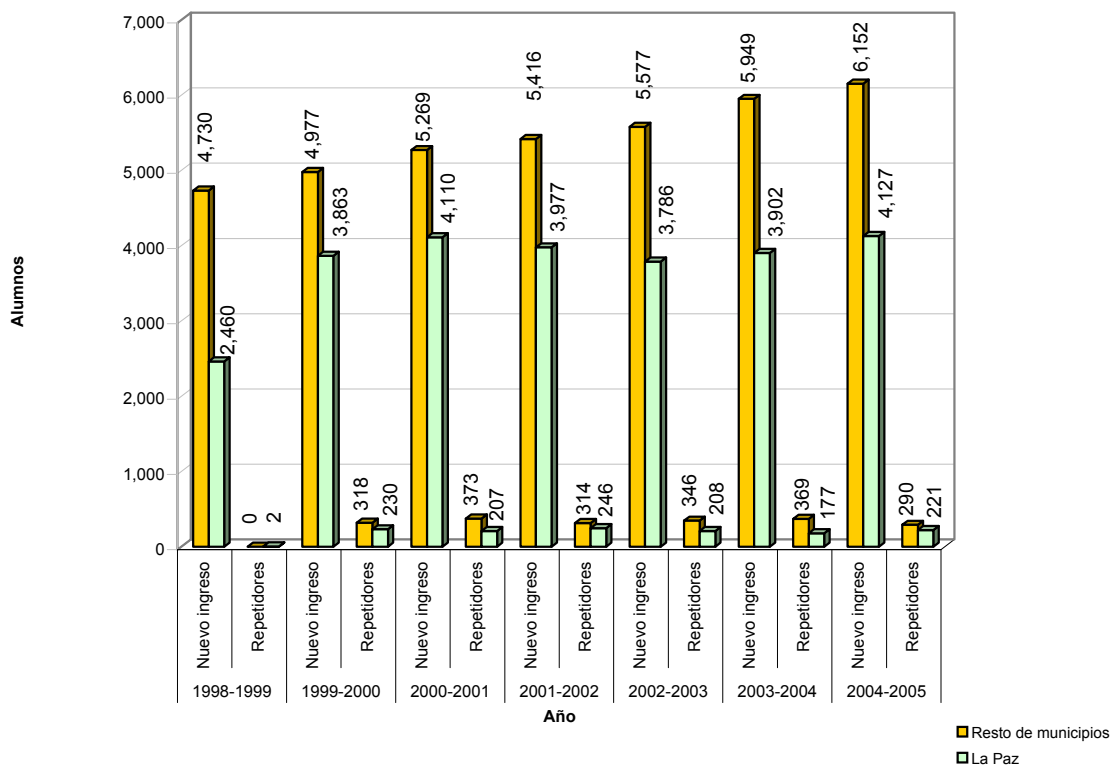
**Cuadro: II.2.30**

**...Continuación**

Municipio	2002-2003			2003-2004			2004-2005		
	Nuevo ingreso	Repetidores	Total	Nuevo ingreso	Repetidores	Total	Nuevo ingreso	Repetidores	Total
Resto de municipios	5,577	346	5,923	5,949	369	6,318	6,152	290	6,442
La Paz	3,786	208	3,994	3,902	177	4,079	4,127	221	4,348
<b>B.C.Sur</b>	<b>9,363</b>	<b>554</b>	<b>9,917</b>	<b>9,851</b>	<b>546</b>	<b>10,397</b>	<b>10,279</b>	<b>511</b>	<b>10,790</b>

FUENTE: Gobierno del Estado de Baja California Sur, Centro Estatal de Información, *Compendio Estadístico 1998-2004, Municipios de Baja California Sur. Cuaderno de Datos Básicos 2005*, Tomo 1. p.575.  
ELABORÓ: Angélica Julieta Terrazas Cedillo.

**Total de alumnos de educación primaria general con educación preescolar al inicio de curso en el municipio de La Paz y resto de los municipios en B.C.Sur, 1998-2005**



**Cuadro: II.2.31**

**Total de alumnos por género de educación secundaria al inicio de curso en el municipio de La Paz y resto de municipios en B.C.Sur, 1998-2005**

Municipio	Total														
	1998-1999							1999-2000							
	Hombres			Mujeres				Grupos	Hombres			Mujeres			
	Nuevo ingreso	Repetidores	Total	Nuevo ingreso	Repetidores	Total	Nuevo ingreso		Repetidores	Total	Nuevo ingreso	Repetidores	Total	Grupos	
Resto de municipios	5,613	110	5,723	5,599	17	5,616	383	5,850	97	5,947	5,678	48	5,726	392	
La Paz	5,424	122	5,546	5,162	64	5,226	322	5,602	137	5,739	5,403	52	5,455	330	
<b>B.C.Sur</b>	<b>11,037</b>	<b>232</b>	<b>11,269</b>	<b>10,761</b>	<b>81</b>	<b>10,842</b>	<b>705</b>	<b>11,452</b>	<b>234</b>	<b>11,686</b>	<b>11,081</b>	<b>100</b>	<b>11,181</b>	<b>722</b>	

**Cuadro: II.2.31**

**...Continuación**

Municipio	Total														
	2000-2001							2001-2002							
	Hombres			Mujeres				Grupos	Hombres			Mujeres			
	Nuevo ingreso	Repetidores	Total	Nuevo ingreso	Repetidores	Total	Nuevo ingreso		Repetidores	Total	Nuevo ingreso	Repetidores	Total	Grupos	
Resto de municipios	6,196	107	6,303	6,205	33	6,238	421	6,669	85	6,754	6,574	25	6,599	449	
La Paz	5,537	143	5,680	5,487	44	5,531	332	5,633	103	5,736	5,692	37	5,729	336	
<b>B.C.Sur</b>	<b>11,733</b>	<b>250</b>	<b>11,983</b>	<b>11,692</b>	<b>77</b>	<b>11,769</b>	<b>753</b>	<b>12,302</b>	<b>188</b>	<b>12,490</b>	<b>12,266</b>	<b>62</b>	<b>12,328</b>	<b>785</b>	

**Cuadro: II.2.31**

**...Continuación**

Municipio	Total														
	2002-2003							2003-2004							
	Hombres			Mujeres				Grupos	Hombres			Mujeres			
	Nuevo ingreso	Repetidores	Total	Nuevo ingreso	Repetidores	Total	Nuevo ingreso		Repetidores	Total	Nuevo ingreso	Repetidores	Total	Grupos	
Resto de municipios	7,006	50	7,056	6,887	19	6,906	477	7,331	80	7,411	7,157	17	7,174	503	
La Paz	5,700	68	5,768	5,731	28	5,759	348	5,791	96	5,887	5,717	54	5,771	362	
<b>B.C.Sur</b>	<b>12,706</b>	<b>118</b>	<b>12,824</b>	<b>12,618</b>	<b>47</b>	<b>12,665</b>	<b>825</b>	<b>13,122</b>	<b>176</b>	<b>13,298</b>	<b>12,874</b>	<b>71</b>	<b>12,945</b>	<b>865</b>	

**Cuadro: II.2.31**

**...Continuación**

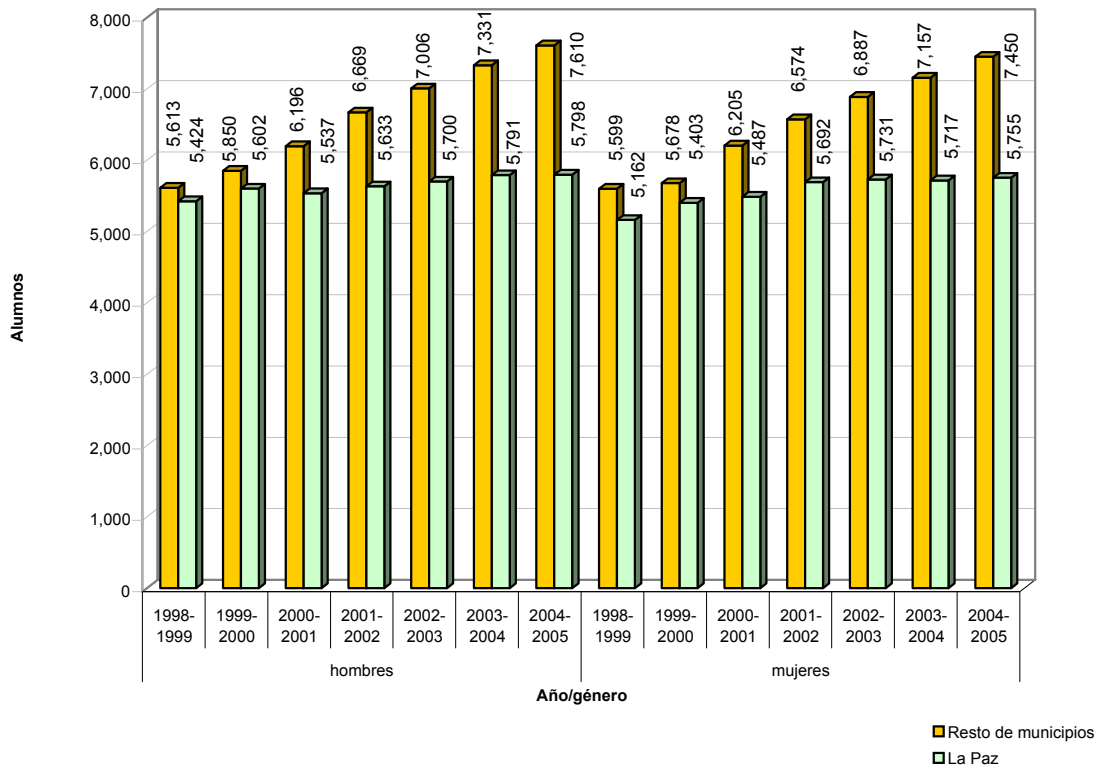
Municipio	Total							
	2004-2005							Grupos
	Hombres			Mujeres				
	Nuevo ingreso	Repetidores	Total	Nuevo ingreso	Repetidores	Total		
Resto de municipios	7,610	70	7,680	7,450	8	7,458	514	
La Paz	5,798	78	5,876	5,755	21	5,776	371	
<b>B.C.Sur</b>	<b>13,408</b>	<b>148</b>	<b>13,556</b>	<b>13,205</b>	<b>29</b>	<b>13,234</b>	<b>885</b>	

FUENTE: Gobierno del Estado de Baja California Sur, Centro Estatal de Información, Compendio Estadístico 1998-2004, Municipios de Baja California Sur. Cuaderno de Datos Básicos 2005, Tomo 1. pp. 598-599.

ELABORÓ: Angélica Julieta Terrazas Cedillo.



**Total de alumnos de nuevo ingreso por género en educación secundaria al inicio de curso en el municipio de La Paz y resto de municipios en B.C.Sur, 1998-2005**



**Cuadro: II.2.32**

**Total alumnos de educación secundaria al inicio de curso en el municipio de La Paz y resto de municipios en B.C.Sur, 1998-2005**

Municipio	Total					
	1998-1999			1999-2000		
	Nuevo ingreso	Repetidores	Total	Nuevo ingreso	Repetidores	Total
Resto de municipios	11,212	127	11,339	11,528	145	11,673
La Paz	10,586	186	10,772	11,005	189	11,194
<b>B.C.Sur</b>	<b>21,798</b>	<b>313</b>	<b>22,111</b>	<b>22,533</b>	<b>334</b>	<b>22,867</b>

**Cuadro: II.2.32**

**...Continuación**

Municipio	Total					
	2000-2001			2001-2002		
	Nuevo ingreso	Repetidores	Total	Nuevo ingreso	Repetidores	Total
Resto de municipios	12,401	140	12,541	13,243	110	13,353
La Paz	11,024	187	11,211	11,325	140	11,465
<b>B.C.Sur</b>	<b>23,425</b>	<b>327</b>	<b>23,752</b>	<b>24,568</b>	<b>250</b>	<b>24,818</b>

**Cuadro: II.2.32**

**...Continuación**

Municipio	Total					
	2002-2003			2003-2004		
	Nuevo ingreso	Repetidores	Total	Nuevo ingreso	Repetidores	Total
Resto de municipios	13,893	69	13,962	14,488	97	14,585
La Paz	11,431	96	11,527	11,508	150	11,658
<b>B.C.Sur</b>	<b>25,324</b>	<b>165</b>	<b>25,489</b>	<b>25,996</b>	<b>247</b>	<b>26,243</b>



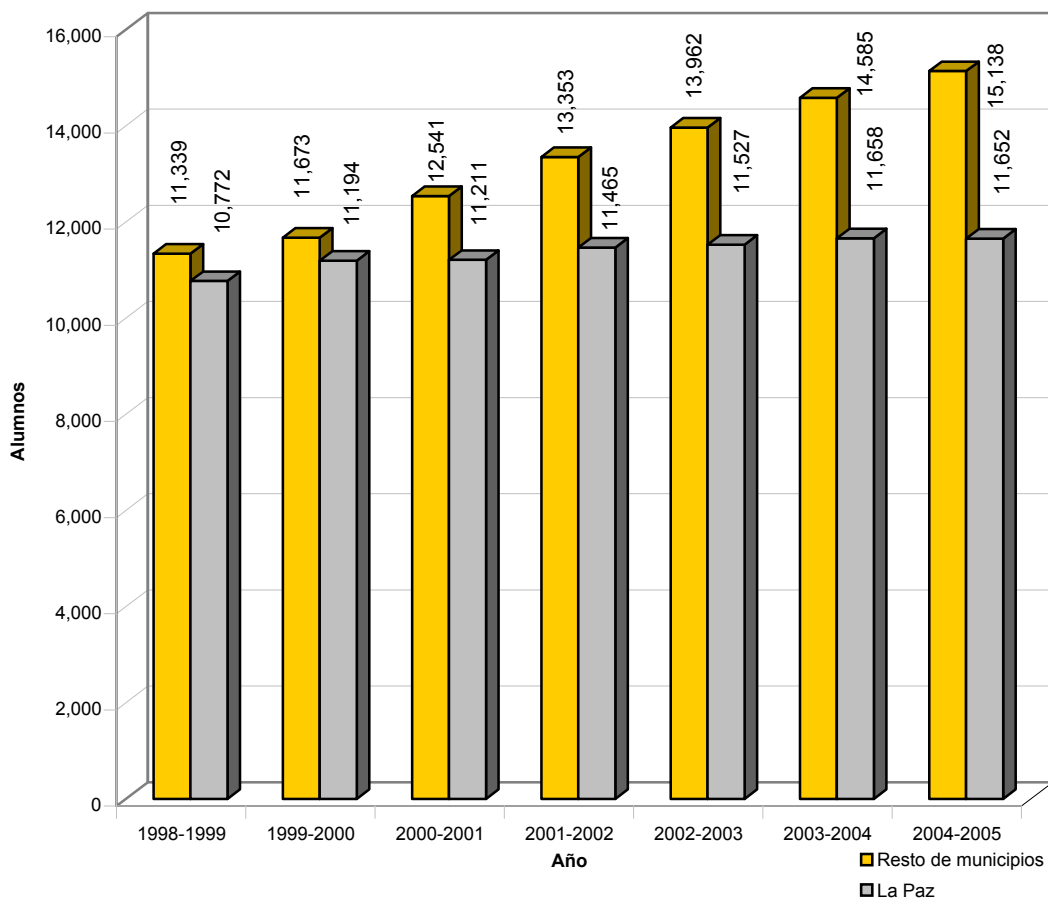
**Cuadro: II.2.32 ...Continuación**

Municipio	Total		
	2004-2005		
	Nuevo ingreso	Repetidores	Total
Resto de municipios	7,680	7,458	15,138
La Paz	5,876	5,776	11,652
<b>B.C.Sur</b>	<b>13,556</b>	<b>13,234</b>	<b>26,790</b>

FUENTE: Gobierno del Estado de Baja California Sur, Centro Estatal de Información, *Compendio Estadístico 1998-2004, Municipios de Baja California Sur. Cuaderno de Datos Básicos 2005*, Tomo 1. p. 600.

ELABORÓ: Angélica Julieta Terrazas Cedillo.

**Total alumnos de educación secundaria al inicio de curso en el municipio de La Paz y resto de municipios en B.C.Sur, 1998-2005**





**Cuadro: II.2.33**

**Total de alumnos del nivel educativo de bachillerato general por género al inicio de curso en el municipio de La Paz y resto de los municipios en B.C.Sur, 1998-2005**

Municipio	Total															
	1998-1999				1999-2000				2000-2001				2001-2002			
	Hombres	Mujeres	Total	Grupo	Hombres	Mujeres	Total	Grupo	Hombres	Mujeres	Total	Grupo	Hombres	Mujeres	Total	Grupo
Resto de municipios	1,588	1,626	3,214	99	1,634	1,708	3,342	104	1,695	1,738	3,433	107	2,058	2,078	4,136	130
La Paz	1,810	1,933	3,743	86	2,051	2,117	4,168	107	2,137	2,201	4,338	114	2,149	2,096	4,245	122
<b>B.C.Sur</b>	<b>3,398</b>	<b>3,559</b>	<b>6,957</b>	<b>185</b>	<b>3,685</b>	<b>3,825</b>	<b>7,510</b>	<b>211</b>	<b>3,832</b>	<b>3,939</b>	<b>7,771</b>	<b>221</b>	<b>4,207</b>	<b>4,174</b>	<b>8,381</b>	<b>252</b>

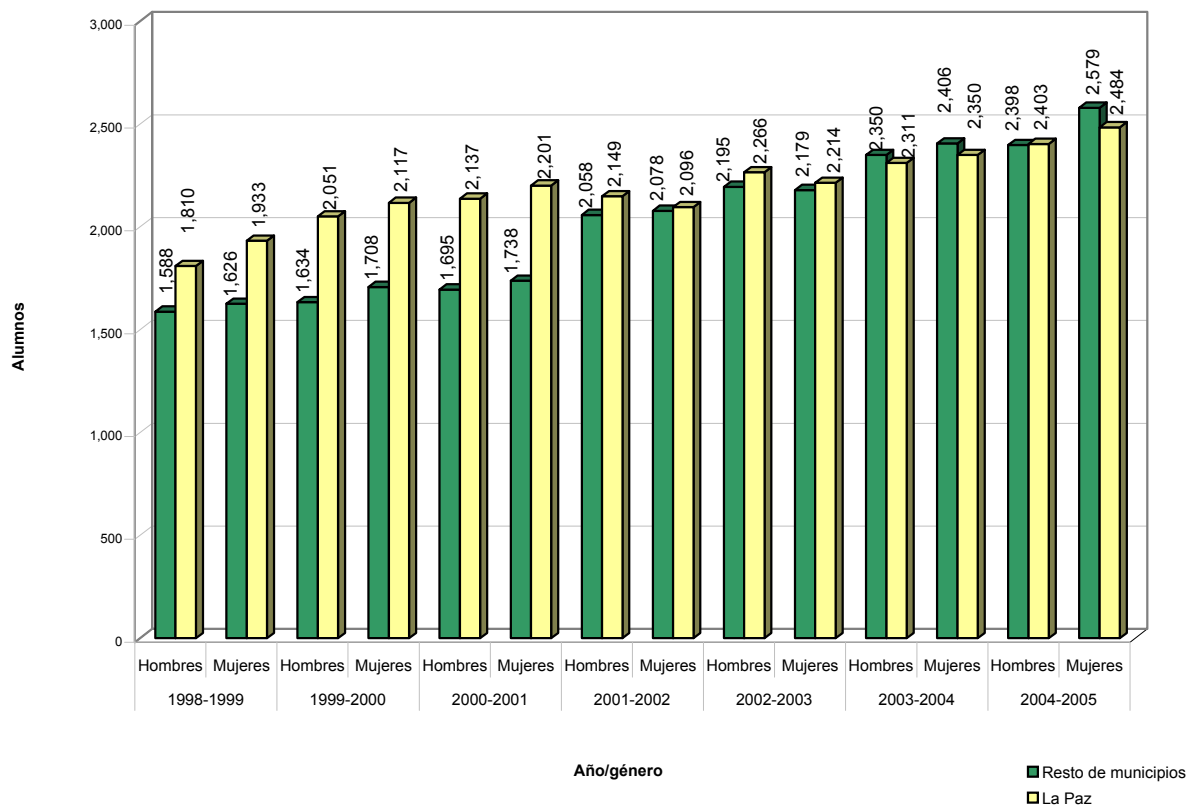
**Cuadro: II.2.33**

**...Continuación**

Municipio	Total											
	2002-2003				2003-2004				2004-2005			
	Hombres	Mujeres	Total	Grupo	Hombres	Mujeres	Total	Grupo	Hombres	Mujeres	Total	Grupo
Resto de municipios	2,195	2,179	4,374	143	2,350	2,406	4,756	143	2,398	2,579	4,977	158
La Paz	2,266	2,214	4,480	124	2,311	2,350	4,661	126	2,403	2,484	4,887	136
<b>B.C.Sur</b>	<b>4,461</b>	<b>4,393</b>	<b>8,854</b>	<b>267</b>	<b>4,661</b>	<b>4,756</b>	<b>9,417</b>	<b>269</b>	<b>4,801</b>	<b>5,063</b>	<b>9,864</b>	<b>294</b>

FUENTE: Gobierno del Estado de Baja California Sur, Centro Estatal de Información, *Compendio Estadístico 1998-2004, Municipios de Baja California Sur. Cuaderno de Datos Básicos 2005*, Tomo 1, p.615.  
ELABORÓ: Angélica Julieta Terrazas Cedillo.

**Total de alumnos del nivel educativo de bachillerato general por género al inicio de curso en el municipio de La Paz y resto de municipios en B.C.Sur, 1998-2005**





**Cuadro: II.2.34**

**Total de alumnos del nivel educativo de profesional técnico por género al inicio de curso en el municipio de La Paz y resto de municipios en B.C.Sur, 1998-2005**

Municipio	Total															
	1998-1999				1999-2000				2000-2001				2001-2002			
	Hombres	Mujeres	Total	Grupo	Hombres	Mujeres	Total	Grupo	Hombres	Mujeres	Total	Grupo	Hombres	Mujeres	Total	Grupo
Resto de municipios 1/	0	0	0	0	0	0	0	0	0	0	0	0	0	0	0	0
La Paz	614	652	1266	46	680	568	1248	32	687	618	1305	31	712	671	1383	40
<b>B.C.Sur</b>	<b>614</b>	<b>652</b>	<b>1,266</b>	<b>46</b>	<b>680</b>	<b>568</b>	<b>1,248</b>	<b>32</b>	<b>687</b>	<b>618</b>	<b>1,305</b>	<b>31</b>	<b>712</b>	<b>671</b>	<b>1,383</b>	<b>40</b>

**Cuadro: II.2.34**

**...Continuación**

Municipio	Total											
	2002-2003				2003-2004				2004-2005			
	Hombres	Mujeres	Total	Grupo	Hombres	Mujeres	Total	Grupo	Hombres	Mujeres	Total	Grupo
Resto de municipios 1/	0	0	0	0	308	336	644	19	296	321	617	14
La Paz	677	630	1307	33	526	403	929	25	674	548	1222	32
<b>B.C.Sur</b>	<b>677</b>	<b>630</b>	<b>1,307</b>	<b>33</b>	<b>834</b>	<b>739</b>	<b>1,573</b>	<b>44</b>	<b>970</b>	<b>869</b>	<b>1,839</b>	<b>46</b>

FUENTE: Gobierno del Estado de Baja California Sur, Centro Estatal de Información, *Compendio Estadístico 1998-2004, Municipios de Baja California Sur. Cuaderno de Datos Básicos 2005*, Tomo 1. p. 640.

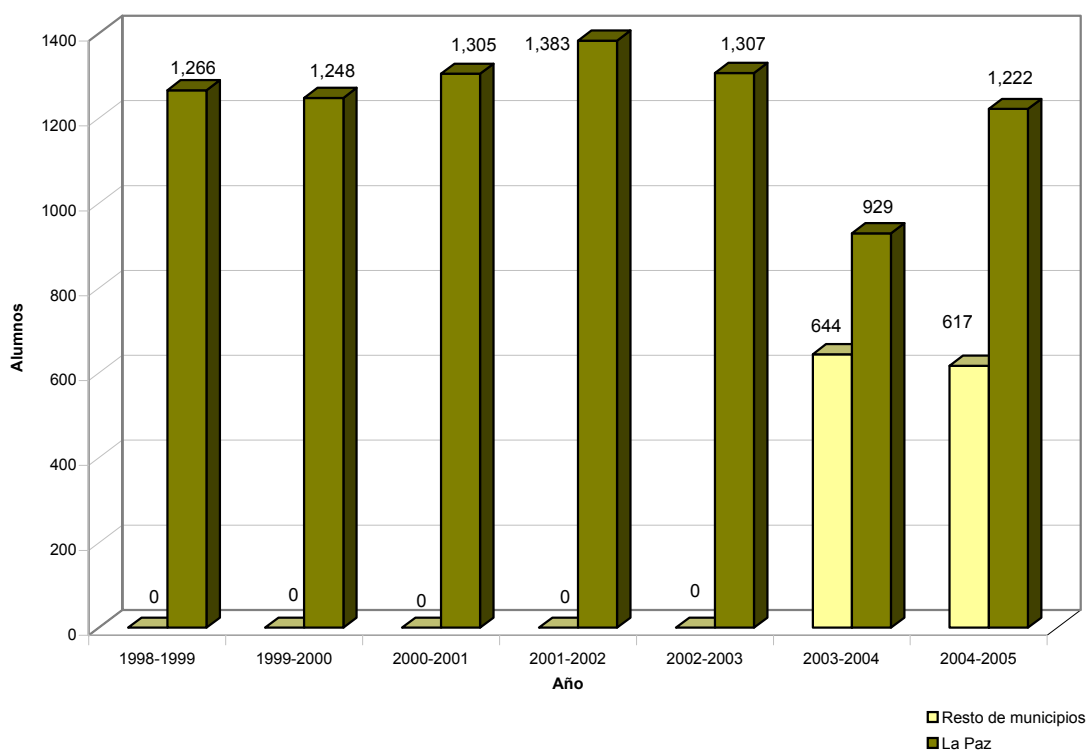
1/ En el resto de municipios solo se considera el municipio de Los Cabos.

OBSERVACIONES:

Profesional Técnico incluye escuelas del municipio de La Paz: Colegio Nacional de Educación Profesional Técnica, Escuela de Computación Siglo XXI, Instituto Técnico de Computación e Inglés y a partir de ciclo escolar 2003-2004 se iniciaron clases en las escuelas técnicas del municipio de Los Cabos.

ELABORÓ: Angélica Julieta Terrazas Cedillo.

**Total de alumnos del nivel educativo de profesional técnico al inicio de curso en el municipio de La Paz y resto de municipios de B.C.Sur, 1998-2005**







**Cuadro: II.2.35**

**Total de alumnos de educación normal por género al inicio de curso en el municipio y resto de los municipios en B.C.Sur, 1998-2004**

Municipio	Total											
	1998-1999				1999-2000				2000-2001			
	Hombres	Mujeres	Total	Grupos	Hombres	Mujeres	Total	Grupos	Hombres	Mujeres	Total	Grupos
Resto de municipios <sup>1/</sup>	46	78	124	8	45	74	119	8	51	95	146	8
La Paz	275	465	740	39	249	447	696	37	263	507	770	36
<b>B.C.Sur</b>	<b>321</b>	<b>543</b>	<b>864</b>	<b>47</b>	<b>294</b>	<b>521</b>	<b>815</b>	<b>45</b>	<b>314</b>	<b>602</b>	<b>916</b>	<b>44</b>

**Cuadro: II.2.35**

**...Continuación**

Municipio	Total											
	2001-2002				2002-2003				2003-2004			
	Hombres	Mujeres	Total	Grupos	Hombres	Mujeres	Total	Grupos	Hombres	Mujeres	Total	Grupos
Resto de municipios <sup>1/</sup>	56	111	167	8	64	110	174	8	73	147	220	9
La Paz	244	524	768	25	286	566	852	28	288	600	888	28
<b>B.C.Sur</b>	<b>300</b>	<b>635</b>	<b>935</b>	<b>33</b>	<b>350</b>	<b>676</b>	<b>1,026</b>	<b>36</b>	<b>361</b>	<b>747</b>	<b>1,108</b>	<b>37</b>

FUENTE: Gobierno del Estado de Baja California Sur, Centro Estatal de Información, *Compendio Estadístico 1998-2004, Municipios de Baja California Sur. Cuaderno de Datos Básicos 2005*, Tomo 1. p. 650.

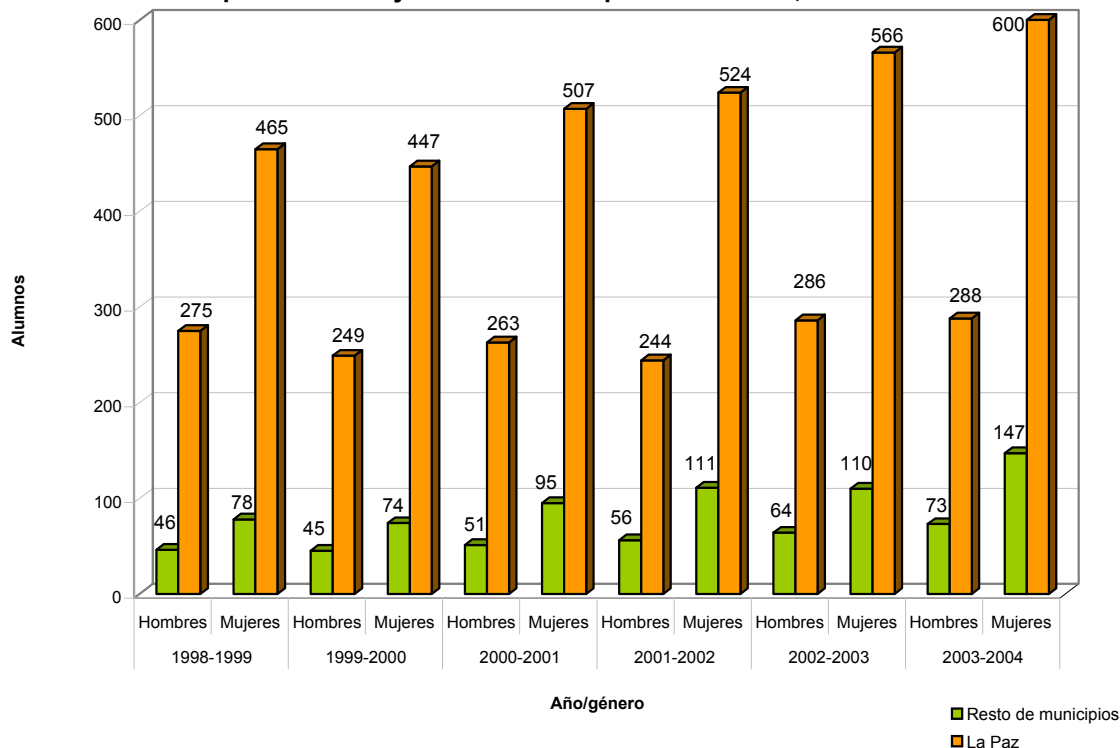
<sup>1/</sup> En el resto de municipios solo se considera el municipio de Loreto.

OBSERVACIONES:

Incluye las escuelas Profesor Domingo Carballo Félix, Escuela Normal Superior del Estado y CREN Marcelo Rubio Ruíz.

ELABORÓ: Anagélica Julieta Terrazas Cedillo.

**Total de alumnos de educación normal por género al inicio de curso en el municipio de La Paz y resto de municipios en B.C.Sur, 1998-2004**





**Cuadro: II.2.36**

**Jóvenes deportistas participantes, medallas obtenidas y puntuación general en la olimpiada infantil y juvenil, etapa estatal registrados, por el Instituto Sudcaliforniano del Deporte en el municipio de La Paz y resto de los municipios en B.C.Sur, 2002-2004**

Municipio	Etapa estatal					Puntuación general 2003
	Participantes		Medallas			
	2003	2004	2002	2003	2004	
Resto de municipios	1,245	1,454	440	413	465	1,535
La Paz	489	875	409	409	503	1,398
<b>B.C.Sur</b>	<b>1,734</b>	<b>2,329</b>	<b>849</b>	<b>822</b>	<b>968</b>	<b>2,933</b>

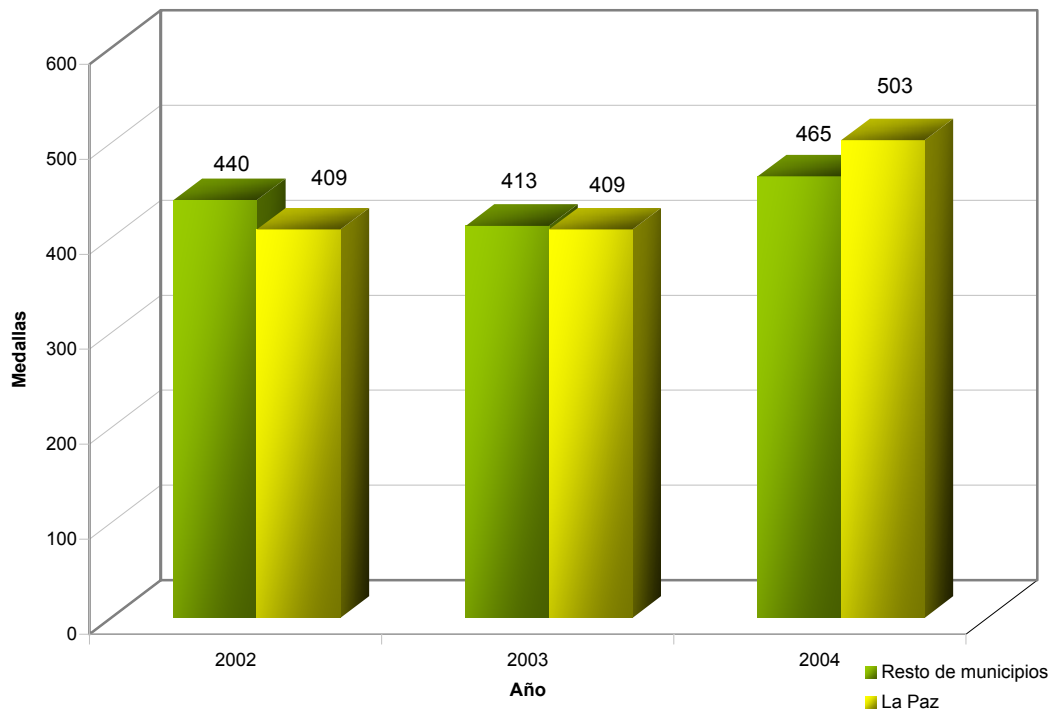
FUENTE: Gobierno del Estado de Baja California Sur, Centro Estatal de Información, *Compendio Estadístico 1998-2004, Municipios de Baja California Sur. Cuaderno de Datos Básicos 2005*, Tomo 2. p. 833.

OBSERVACIONES:

Para las variables *Participantes* y *Puntuación general*, no aparecen publicados los datos para el 2002 y 2002 y 2004 respectivamente.

ELABORÓ: Angélica Julieta Terrazas Cedillo.

**Medallas obtenidas en la olimpiada infantil y juvenil, etapa estatal, registradas por el Instituto Sudcaliforniano del Deporte en el municipio de La Paz y resto de los municipios en B.C.Sur, 2002-2004**





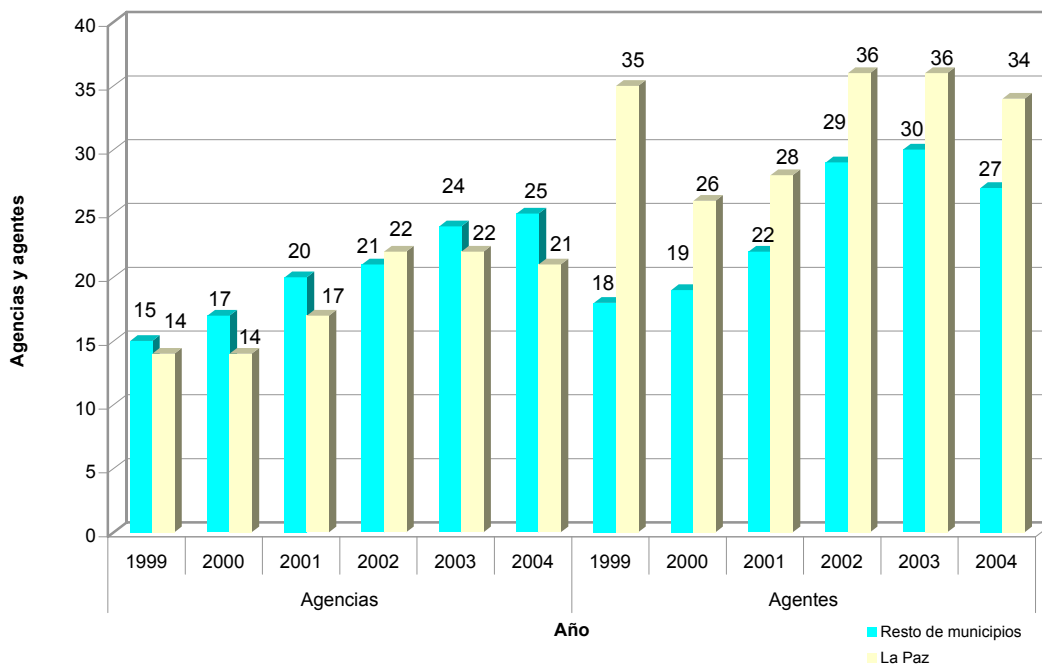
**Cuadro: II.2.37**

**Agencias y agentes del Ministerio Público del fuero común en el municipio de La Paz y resto de los municipios en B.C.Sur, 1999-2004**

Municipio	Agencias						Agentes					
	1999	2000	2001	2002	2003	2004	1999	2000	2001	2002	2003	2004
Resto de municipios	15	17	20	21	24	25	18	19	22	29	30	27
La Paz	14	14	17	22	22	21	35	26	28	36	36	34
<b>B.C.Sur</b>	<b>29</b>	<b>31</b>	<b>37</b>	<b>43</b>	<b>46</b>	<b>46</b>	<b>53</b>	<b>45</b>	<b>50</b>	<b>65</b>	<b>66</b>	<b>61</b>

FUENTE: Gobierno del Estado de Baja California Sur, Centro Estatal de Información, *Compendio Estadístico 1998-2004, Municipios de Baja California Sur. Cuaderno de Datos Básicos 2005*, Tomo 2. p. 951.  
 ELABORÓ: Angélica Julieta Terrazas Cedillo.

**Agencias y agentes del Ministerio Público del fuero común en el municipio de La Paz y resto de los municipios en B.C.Sur, 1999-2004**



# PARTE III

## CUADROS ESTADÍSTICOS 2005

### XII AYUNTAMIENTO DE LA PAZ



## III.1 Económicos



**Cuadro: III.1.1**

**Ingresos derivados de impuestos registrados por la Coordinación de Contabilidad en el municipio de La Paz, B.C.Sur, 2005 (pesos)**

Concepto	Enero	Febrero	Marzo	Abril	Mayo
Impuesto predial	4,530,342.52	1,777,716.37	1,509,854.65	1,423,704.17	713,869.86
Adquisición de bienes inmuebles	1,424,445.70	1,126,117.30	1,804,935.12	1,702,520.27	3,593,742.75
Diversiones y espectáculos públicos		5,498.24	14,077.60	79,007.80	100,532.24
30% adicional	1,395,405.65	1,470,844.06	1,879,494.36	1,907,979.89	1,533,962.41
Juegos permitidos, rifas y lotería				14.04	
Urbanización y construcción ruinosas					
<b>Total</b>	<b>7,350,193.87</b>	<b>4,380,175.97</b>	<b>5,208,361.73</b>	<b>5,113,226.17</b>	<b>5,942,107.26</b>

**Cuadro: III.1.1**

**...Continuación**

Concepto	Junio	Julio	Agosto	Septiembre	Octubre
Impuesto predial	1,030,182.24	1,149,537.16	798,559.86	644,482.61	952,926.20
Adquisición de bienes inmuebles	5,648,734.69	2,810,990.26	5,298,939.46	3,820,452.31	3,075,349.72
Diversiones y espectáculos públicos	98,500.80	65,884.35	78,314.72	23,225.40	35,429.34
30% adicional	1,780,989.51	1,796,549.81	2,185,965.70	1,807,512.26	1,763,166.01
Juegos permitidos, rifas y lotería		14.04			
Urbanización y construcción ruinosas		-4.00			
<b>Total</b>	<b>8,558,407.24</b>	<b>5,822,971.62</b>	<b>8,361,779.74</b>	<b>6,295,672.58</b>	<b>5,826,871.27</b>

**Cuadro: III.1.1**

**...Continuación**

Concepto	Noviembre	Diciembre	Total
Impuesto predial	4,072,521.80	8,787,976.08	<b>27,391,673.52</b>
Adquisición de bienes inmuebles	5,839,936.81	4,343,687.66	<b>40,489,852.05</b>
Diversiones y espectáculos públicos	89,390.48	65,414.80	<b>655,275.77</b>
30% adicional	1,466,960.54	2,106,232.17	<b>21,095,062.37</b>
Juegos permitidos, rifas y lotería			<b>28.08</b>
Urbanización y construcción ruinosas	4.00		<b>0.00</b>
<b>Total</b>	<b>11,468,813.63</b>	<b>15,303,310.71</b>	<b>89,631,891.79</b>

FUENTE: H. XII Ayuntamiento de La Paz, Tesorería General Municipal, Coordinación de Contabilidad.

OBSERVACIONES:

Las celdas que aparecen vacías indican que para esa variable no hubo movimiento en ese mes.

La información estuvo validada por la Coordinación de Contabilidad, donde hace referencia a que los datos están debidamente aprobados por el H. Cabildo.

ELABORÓ: Julio César Martínez González.



**Cuadro: III.1.2**

**Ingresos derivados de derechos registrados por la Coordinación de Contabilidad en el municipio de La Paz, B.C.Sur, 2005 (pesos)**

Concepto	Enero	Febrero	Marzo	Abril
Registro público del comercio	2,511.70	37,500.87	36,639.30	16,929.55
Registro público de la propiedad	1,407,256.20	1,079,883.84	867,605.61	997,076.58
Servicios catastrales	169,983.93	164,308.82	178,879.74	249,984.20
Licencias para construcción	308,403.77	611,764.46	465,478.83	840,160.68
Servicios de inspección municipal	25,604.83	184,767.98	29,982.05	39,224.57
Servicios del registro civil	138,310.68	156,864.38	131,161.95	138,175.36
Expedición de certificaciones copias, legalización y firmas	45,073.38	50,015.62	48,200.30	53,489.46
Servicios funerarios y panteones	35,250.86	56,540.06	35,756.06	56,942.80
Panteón jardines del recuerdo	380,700.94	218,912.59	317,858.04	264,717.33
Servicios en rastro municipal	117,441.40	129,855.55	102,505.32	143,313.99
Alineamientos, números oficiales y medición de terrenos	42,456.74	39,536.24	33,144.85	41,556.85
Expedición de Certificados de vecindad y morada conyugal	5,709.60	4,703.40	5,101.20	3,580.20
Servicios de Seguridad y Tránsito	1,916,870.91	1,731,632.13	2,984,846.44	2,831,498.38
Recolección de basura	111,956.71	260,084.91	121,373.50	192,262.27
Ocupación de vía pública y otros bienes	152,023.41	192,586.85	369,775.72	156,662.39
Permiso para espectáculos público	4,062.24	8,124.00	8,574.00	9,640.80
Registro licencias, revalidación y permisos de giros comerciales	361,363.40	532,175.70	655,023.33	673,662.17
Giros comerciales para venta de alcohol	168,295.02	207,921.30	473,051.02	409,345.88
<b>Total</b>	<b>5,393,275.72</b>	<b>5,667,178.70</b>	<b>6,864,957.26</b>	<b>7,118,223.46</b>

**Cuadro: III.1.2**

**...Continuación**

Concepto	Mayo	Junio	Julio	Agosto
Registro público del comercio	38,944.40	11,273.34	22,263.30	7,402.50
Registro público de la propiedad	1,338,491.84	1,422,005.50	1,476,373.87	1,316,842.71
Servicios catastrales	205,495.35	233,667.01	188,300.37	269,585.49
Licencias para construcción	418,096.47	463,476.17	474,109.50	384,694.40
Servicios de inspección municipal	58,105.84	55,244.36	53,508.94	52,005.96
Servicios del registro civil	139,133.55	176,302.44	175,965.86	191,058.49
Expedición de certificaciones copias, legalización y firmas	53,318.33	60,000.65	47,765.99	62,535.38
Servicios funerarios y panteones	52,554.40	64,204.80	52,063.60	47,513.40
Panteón jardines del recuerdo	301,104.10	287,761.17	261,578.72	225,751.80
Servicios en rastro municipal	133,783.02	100,772.12	95,989.15	125,267.43
Alineamientos, números oficiales y medición de terrenos	40,783.49	35,363.88	28,591.05	36,674.08
Expedición de Certificados de vecindad y morada conyugal	6,364.80	8,938.80	16,356.62	16,974.36
Servicios de Seguridad y Tránsito	2,117,171.25	2,489,796.99	2,777,049.23	4,179,581.01
Recolección de basura	113,780.47	110,826.27	130,628.83	151,247.41
Ocupación de vía pública y otros bienes	81,198.75	280,383.99	108,736.98	112,844.43
Permiso para espectáculos público	29,194.00	17,854.60	27,089.20	16,450.80
Registro licencias, revalidación y permisos de giros comerciales	102,451.40	79,882.40	109,811.37	80,488.20
Giros comerciales para venta de alcohol	487,554.52	637,619.62	430,218.72	386,193.60
<b>Total</b>	<b>5,717,525.98</b>	<b>6,535,374.11</b>	<b>6,476,401.30</b>	<b>7,663,111.45</b>

**Cuadro: III.1.2**

**...Continuación**

Concepto	Septiembre	Octubre	Noviembre	Diciembre	Total
Registro público del comercio	173,071.58	16,258.44	38,769.75	24,290.23	<b>425,854.96</b>
Registro público de la propiedad	1,710,326.22	1,975,050.55	1,418,827.62	2,062,518.71	<b>17,072,259.25</b>
Servicios catastrales	234,926.98	272,917.45	218,280.95	300,578.02	<b>2,686,908.31</b>
Licencias para construcción	476,808.94	1,004,777.21	722,746.64	1,453,983.50	<b>7,624,500.57</b>
Servicios de inspección municipal	65,324.50	62,303.69	104,531.66	129,013.50	<b>859,617.88</b>
Servicios del registro civil	148,211.88	160,910.96	168,279.90	160,326.19	<b>1,884,701.64</b>
Expedición de certificaciones copias, legalización y firmas	54,851.38	53,590.37	52,873.38	46,595.23	<b>628,309.47</b>
Servicios funerarios y panteones	30,345.53	27,427.20	39,005.00	47,039.30	<b>544,643.01</b>
Panteón jardines del recuerdo	198,669.94	174,612.02	201,315.13	351,075.74	<b>3,184,057.52</b>
Servicios en rastro municipal	107,626.17	98,386.38	117,480.31	176,311.91	<b>1,448,732.75</b>
Alineamientos, números oficiales y medición de terrenos	41,189.15	41,093.50	54,931.63	35,094.55	<b>470,416.01</b>
Expedición de Certificados de vecindad y morada conyugal	12,448.80	9,640.80	10,108.80	6,903.00	<b>106,830.38</b>
Servicios de Seguridad y Tránsito	2,438,396.88	1,603,297.82	1,454,143.31	1,643,573.91	<b>28,167,858.26</b>
Recolección de basura	126,103.36	131,211.15	-21,168.74	263,222.51	<b>1,691,528.65</b>
Ocupación de vía pública y otros bienes	180,927.19	92,036.42	117,980.64	475,843.30	<b>2,321,000.07</b>
Permiso para espectáculos público	20,304.40	26,851.60	27,932.30	38,826.80	<b>234,904.74</b>
Registro licencias, revalidación y permisos de giros comerciales	78,533.90	74,354.00	98,358.00	206,751.00	<b>3,052,854.87</b>
Giros comerciales para venta de alcohol	497,254.70	548,326.80	611,768.52	2,148,180.76	<b>7,005,730.46</b>
<b>Total</b>	<b>6,595,321.50</b>	<b>6,373,046.36</b>	<b>5,436,164.80</b>	<b>9,570,128.16</b>	<b>79,410,708.80</b>

FUENTE: H. XII Ayuntamiento de La Paz, Tesorería General Municipal, Coordinación de Contabilidad.

La información estuvo validada por la Coordinación de Contabilidad, donde hace referencia a que los datos están debidamente aprobados por el H. Cabildo.

ELABORÓ: Julio César Martínez González.

**Cuadro: III.1.3**

**Ingresos derivados de productos registrados por la Coordinación de Contabilidad en el municipio de La Paz, B.C.Sur, 2005 (pesos)**

Concepto	Enero	Febrero	Marzo	Abril	Mayo
Venta o explotación de Bienes muebles e inmuebles	5,475.00	300.00	2,910,663.82	14,128.28	6,036.49
Bienes mostrencos					
Venta de solares propiedad del municipio	349,592.33	276,878.22	420,374.19	344,694.29	187,499.78
Papel para copias del registro civil	2,361.62	2,385.64	2,315.30	3,021.84	2,055.62
Ocupación de locales, corrales, almacenes y mercados	194,060.00	171,093.00	43,790.00	48,691.00	58,618.00
Publicaciones oficiales	56,667.40	46,298.60	68,829.84	50,990.80	60,545.63
Diversos	20,229.20	23,071.40	23,069.70	27,847.70	28,697.34
Almacenaje de vehículos en corralón	3,957.46	1,707.15	6,235.99	2,219.56	7,807.33
Expedición de títulos de propiedad	16,049.17	12,402.00	11,934.00	15,327.00	8,330.40
Estacionamiento municipal	5,139.00	2,529.00	963.00	2,044.00	1,890.00
<b>Total</b>	<b>653,531.18</b>	<b>536,665.01</b>	<b>3,488,175.84</b>	<b>508,964.47</b>	<b>361,480.59</b>

**Cuadro: III.1.3**

**...Continuación**

Concepto	Junio	Julio	Agosto	Septiembre	Octubre
Venta o explotación de Bienes muebles e inmuebles	15,050.58	5,648.03	2,526.14	788.64	5,503.28
Bienes mostrencos			9,000.00		
Venta de solares propiedad del municipio	149,679.89	168,971.19	157,613.77	156,315.66	140,840.37
Papel para copias del registro civil	2,875.62	2,375.32	10,062.70	1,944.92	1,678.08
Ocupación de locales, corrales, almacenes y mercados	56,965.60	46,855.35	39,257.40	42,862.60	47,773.20
Publicaciones oficiales	59,605.60	69,136.09	68,167.78	64,800.83	51,650.19
Diversos	27,367.26	18,302.90	30,865.00	24,724.83	22,662.22
Almacenaje de vehículos en corralón	7,284.73	2,838.50	3,413.30	5,234.98	3,333.57
Expedición de títulos de propiedad	9,126.00	8,049.60	8,658.00	8,190.00	8,283.60
Estacionamiento municipal	3,418.00	3,783.00	6,710.00	2,680.00	3,580.00
<b>Total</b>	<b>331,373.28</b>	<b>325,959.98</b>	<b>336,274.09</b>	<b>307,542.46</b>	<b>285,304.51</b>

**Cuadro: III.1.3**

**...Continuación**

Concepto	Noviembre	Diciembre	Total
Venta o explotación de Bienes muebles e inmuebles	-8,931.36	7,150.64	<b>2,964,339.54</b>
Bienes mostrencos			<b>9,000.00</b>
Venta de solares propiedad del municipio	137,121.87	151,267.27	<b>2,640,848.83</b>
Papel para copias del registro civil	2,479.50	1,484.38	<b>35,040.54</b>
Ocupación de locales, corrales, almacenes y mercados	37,102.00	57,299.25	<b>844,367.40</b>
Publicaciones oficiales	64,029.00	117,124.26	<b>777,846.02</b>
Diversos	33,825.77	27,132.74	<b>307,796.06</b>
Almacenaje de vehículos en corralón	2,575.60		<b>46,608.17</b>
Expedición de títulos de propiedad	9,968.40	5,850.00	<b>122,168.17</b>
Estacionamiento municipal	18,120.00	44,473.30	<b>95,329.30</b>
<b>Total</b>	<b>296,290.78</b>	<b>411,781.84</b>	<b>7,843,344.03</b>

FUENTE: H. XII Ayuntamiento de La Paz, Tesorería General Municipal, Coordinación de Contabilidad.

OBSERVACIONES:

Las celdas que aparecen vacías indican que para esa variable no hubo movimiento en ese mes.

La información estuvo validada por la Coordinación de Contabilidad, donde hace referencia a que los datos están debidamente aprobados por el H. Cabildo.

ELABORÓ: Julio César Martínez González.



**Cuadro: III.1.4**

**Ingresos derivados de aprovechamientos registrados por la Coordinación de Contabilidad en el municipio de La Paz, B.C.Sur, 2005 (pesos)**

Concepto	Enero	Febrero	Marzo	Abril	Mayo
Recargos	35,819.57	33,154.00	32,905.20	50,859.02	166,925.22
Multas	613,076.59	466,952.04	894,308.22	824,652.19	1,085,002.37
Rezagos		356.88	3,482.87	5,479.83	1,959.84
Vigilancia policiaca	331,508.00	494,493.40	357,954.00	488,242.17	555,735.50
Diversos	18,186.30	71,272.94	241.20	146.80	197.40
Instituciones bancarias y/o financiamiento	771.14	450.95	550.00	660.00	438.20
Reintegros de pagos indebidos					-135.72
Subsidios federales y estatales			1,207,523.76		6,814.68
Aportaciones federales, estatales para obras de beneficio social					33,513.39
Ejercicios fiscales anteriores	1,431,310.25	992,940.98	893,836.16	794,347.46	773,625.63
<b>Total</b>	<b>2,430,671.85</b>	<b>2,059,621.19</b>	<b>3,390,801.41</b>	<b>2,164,387.47</b>	<b>2,624,076.51</b>

**Cuadro: III.1.4**

**...Continuación**

Concepto	Junio	Julio	Agosto	Septiembre	Octubre
Recargos	97,806.63	54,868.04	55,070.92	298,784.31	21,434.84
Multas	1,283,342.99	1,653,923.55	1,790,740.26	1,222,724.46	1,009,569.84
Rezagos	3,809.38	2,951.19	11,090.84	1,724.54	5,210.51
Vigilancia policiaca	400,010.00	315,934.00	503,012.60	269,295.74	589,920.00
Diversos	-693.50	3,910.30	173.21	9,521.23	12,257.10
Instituciones bancarias y/o financiamiento	8,678.76	9,940.85	12,572.80	11,029.59	11,610.50
Reintegros de pagos indebidos				136.12	
Subsidios federales y estatales	80,685.82	22,399.72	80,481.57	50,442.70	47,740.31
Aportaciones federales, estatales para obras de beneficio social					
Ejercicios fiscales anteriores	617,296.58	1,156,492.88	680,071.74	629,466.39	715,367.76
<b>Total</b>	<b>2,490,936.66</b>	<b>3,220,420.53</b>	<b>3,133,213.94</b>	<b>2,493,125.08</b>	<b>2,413,110.86</b>

**Cuadro: III.1.4**

**...Continuación**

Concepto	Noviembre	Diciembre	Total
Recargos	21,582.88	34,608.97	<b>903,819.60</b>
Multas	850,657.33	958,918.68	<b>12,653,868.52</b>
Rezagos	3,901.78	1,773.15	<b>41,740.81</b>
Vigilancia policiaca	345,779.00	502,111.58	<b>5,153,995.99</b>
Diversos	2,193.82	7,340.59	<b>124,747.39</b>
Instituciones bancarias y/o financiamiento	5,562.96	-244.57	<b>62,021.18</b>
Reintegros de pagos indebidos			<b>0.40</b>
Subsidios federales y estatales	818,687.66	842,765.50	<b>3,157,541.72</b>
Aportaciones federales, estatales para obras de beneficio social			<b>33,513.39</b>
Ejercicios fiscales anteriores	1,476,211.97	2,895,152.20	<b>13,056,120.00</b>
<b>Total</b>	<b>3,524,577.40</b>	<b>5,242,426.10</b>	<b>35,187,369.00</b>

FUENTE: H. XII Ayuntamiento de La Paz, Tesorería General Municipal, Coordinación de Contabilidad.

OBSERVACIONES:

Las celdas que aparecen vacías indican que para esa variable no hubo movimiento en ese mes.

Las cantidades negativas que aparecen, se refiere a reclasificación de cuentas por corrección.

La información estuvo validada por la Coordinación de Contabilidad, donde hace referencia a que los datos están debidamente aprobados por el H. Cabildo.

ELABORÓ: Julio César Martínez González.

**Cuadro: III.1.5**

**Ingresos derivados de ingresos extraordinarios registrados por la Coordinación de Contabilidad en el municipio de La Paz, B.C.Sur, 2005 (pesos)**

Concepto	Enero	Febrero	Marzo	Abril	Mayo
Concesión carnaval '96		-1,500.00			
Ing. ZOFEMAT	438,218.90	91,228.90	447,630.40	121,912.00	509,961.90
Fracc. Ayuntamiento	68,767.49	27,592.02	48,317.76	53,022.40	3,267.61
Transito (Serv., gras, Certif. Me)	12,314.00	15,646.70	9,546.00	9,000.00	14,902.00
Comité central de carnaval	251,550.00	270,148.00	15,000.00		
Mov., diversos de giros comerciales	27,339.96	35,797.84	67,895.34	84,417.30	74,680.70
Donaciones					12,690.00
2% sobre nomina					
Estacionamiento exclusivo					
Desechos					
Ingresos no identificados					
Apoyos a proyectos productivos					
Autos chatarra					
<b>Total</b>	<b>798,190.35</b>	<b>438,913.46</b>	<b>588,389.50</b>	<b>268,351.70</b>	<b>615,502.21</b>

**Cuadro: III.1.5**

**...Continuación**

Concepto	Junio	Julio	Agosto	Septiembre	Octubre
Concesión carnaval '96	1,500.00				
Ing. ZOFEMAT	160,318.90	708,103.90	333,266.20	1,641,057.60	108,087.30
Fracc. Ayuntamiento	3,162.65	94,401.65	2,183.02	8,265.19	30,577.64
Transito (Serv., gras, Certif. Me)	18,116.00	22,720.00	16,273.70	15,229.00	17,938.00
Comité central de carnaval	65,500.00	122,500.00			
Mov., diversos de giros comerciales	93,214.60	88,018.25	65,575.79	48,956.32	54,116.26
Donaciones	24,772.00		14,400.00	11,400.00	511,900.00
2% sobre nomina				1,553,189.37	776,430.19
Estacionamiento exclusivo	-678.60				
Desechos	1,048.00	928.00	2,098.60		
Ingresos no identificados					34,963.45
Apoyos a proyectos productivos					
Autos chatarra					
<b>Total</b>	<b>366,953.55</b>	<b>1,036,671.80</b>	<b>433,797.31</b>	<b>3,278,097.48</b>	<b>1,534,012.84</b>

**Cuadro: III.1.5**

**...Continuación**

Concepto	Noviembre	Diciembre	Total
Concesión carnaval '96			<b>0.00</b>
Ing. ZOFEMAT	1,061,658.50	354,032.89	<b>5,975,477.39</b>
Fracc. Ayuntamiento	22,677.98	28,091.28	<b>390,326.69</b>
Transito (Serv., gras, Certif. Me)	18,236.00	25,408.00	<b>195,329.40</b>
Comité central de carnaval	107,500.00	451,379.05	<b>1,283,577.05</b>
Mov., diversos de giros comerciales	114,104.92	642,446.97	<b>1,396,564.25</b>
Donaciones		201,143.00	<b>776,305.00</b>
2% sobre nomina		1,948,513.52	<b>4,278,133.08</b>
Estacionamiento exclusivo			<b>-678.60</b>
Desechos			<b>4,074.60</b>
Ingresos no identificados		1,500.00	<b>36,463.45</b>
Apoyos a proyectos productivos	1,000.00		<b>1,000.00</b>
Autos chatarra		22,578.00	<b>22,578.00</b>
<b>Total</b>	<b>1,325,177.40</b>	<b>3,675,092.71</b>	<b>14,359,150.31</b>

FUENTE: H. XII Ayuntamiento de La Paz, Tesorería General Municipal, Coordinación de Contabilidad.

OBSERVACIONES:

Las celdas que aparecen vacías indican que para esa variable no hubo movimiento en ese mes.

Las cantidades negativas que aparecen, se refiere a reclasificación de cuentas por corrección.

La información estuvo validada por la Coordinación de Contabilidad, donde hace referencia a que los datos están debidamente aprobados por el H. Cabildo.

ELABORÓ: Julio César Martínez González.



**Cuadro: III.1.6**

**Ingresos derivados de participaciones federales registrados por la Coordinación de Contabilidad en el municipio de La Paz, B.C.Sur, 2005 (pesos)**

Concepto	Enero	Febrero	Marzo	Abril	Mayo
Fondo general	9,638,364.00	12,671,449.00	9,128,047.00	10,035,300.00	11,223,994.00
Fondo de fomento municipal	1,603,384.00	2,107,770.00	1,515,980.00	1,667,345.00	1,862,979.00
S/ tenencia o uso de automóvil	151,266.00	626,615.11	724,667.00	2,075,130.00	700,671.00
Impuestos especiales de tabaco	68,264.00	92,286.00	42,463.00	57,793.00	61,237.00
Impuestos especiales de cerveza y bebidas	214,851.00	267,395.00	180,676.00	191,051.00	141,583.00
Impuestos. S/Automóviles nuevos	386,080.00	666,948.00	402,445.00	327,220.00	395,285.00
Recaudación federal participable 0.136%		22,905.00	18,813.00		11,498.00
2% Sobre nomina					
<b>Total</b>	<b>12,062,209.00</b>	<b>16,455,368.11</b>	<b>12,013,091.00</b>	<b>14,353,839.00</b>	<b>14,397,247.00</b>

**Cuadro: III.1.6**

**...Continuación**

Concepto	Junio	Julio	Agosto	Septiembre	Octubre
Fondo general	9,738,962.00	11,141,465.00	9,895,471.00	9,767,686.00	8,047,455.00
Fondo de fomento municipal	1,883,754.00	3,274,373.00	1,911,345.00	1,886,559.00	1,811,212.00
S/ tenencia o uso de automóvil	592,897.00	567,566.00	656,854.00	597,149.00	339,135.00
Impuestos especiales de tabaco	62,716.00	72,464.00	73,263.00	55,977.00	75,901.00
Impuestos especiales de cerveza y bebidas	252,496.00	425,475.00	289,432.00	259,692.00	241,731.00
Impuestos. S/Automóviles nuevos	452,590.00	191,756.00	385,516.00	364,107.00	1,200,939.00
Recaudación federal participable 0.136%		9,986.00			18,088.00
2% Sobre nomina			17,466.36	-17,466.36	
<b>Total</b>	<b>12,983,415.00</b>	<b>15,683,085.00</b>	<b>13,229,347.36</b>	<b>12,913,703.64</b>	<b>11,734,461.00</b>

**Cuadro: III.1.6**

**...Continuación**

Concepto	Noviembre	Diciembre	Total
Fondo general	10,055,898.00	10,311,334.00	<b>121,655,425.00</b>
Fondo de fomento municipal	1,940,073.00	1,989,558.00	<b>23,454,332.00</b>
S/ tenencia o uso de automóvil	318,434.00	255,075.00	<b>7,605,459.11</b>
Impuestos especiales de tabaco	69,601.00	72,336.00	<b>804,301.00</b>
Impuestos especiales de cerveza y bebidas	249,038.00	248,372.00	<b>2,961,792.00</b>
Impuestos. S/Automóviles nuevos	232,055.00	317,237.00	<b>5,322,178.00</b>
Recaudación federal participable 0.136%		10,276.00	<b>91,566.00</b>
2% Sobre nomina			<b>0.00</b>
<b>Total</b>	<b>12,865,099.00</b>	<b>13,204,188.00</b>	<b>161,895,053.11</b>

FUENTE: H. XII Ayuntamiento de La Paz, Tesorería General Municipal, Coordinación de Contabilidad.

OBSERVACIONES:

Las celdas que aparecen vacías indican que para esa variable no hubo movimiento en ese mes.

Las cantidades negativas que aparecen, se refiere a reclasificación de cuentas por corrección.

La información estuvo validada por la Coordinación de Contabilidad, donde hace referencia a que los datos están debidamente aprobados por el H. Cabildo.

ELABORÓ: Julio César Martínez González.

**Cuadro: III.1.7**

**Ingresos derivados de fondos de aportaciones federales registrados por la Coordinación de Contabilidad en el municipio de La Paz, B.C.Sur, 2005 (pesos)**

Concepto	Enero	Febrero	Marzo	Abril	Mayo
Fondo de apoyo de fortalecimiento municipal	4,664,421.00	3,753,499.00	4,664,421.00	4,664,421.00	4,664,421.00
Fondo de aportación e infraestructura Soc.	1,331,236.00	1,421,707.00	1,376,472.00	1,376,472.00	1,376,472.00
<b>Total</b>	<b>5,995,657.00</b>	<b>5,175,206.00</b>	<b>6,040,893.00</b>	<b>6,040,893.00</b>	<b>6,040,893.00</b>

**Cuadro: III.1.7**

**...Continuación**

Concepto	Junio	Julio	Agosto	Septiembre	Octubre
Fondo de apoyo de fortalecimiento municipal	4,664,421.00	4,664,421.00	4,664,421.00	4,664,421.00	4,664,421.00
Fondo de aportación e infraestructura Soc.	1,376,472.00	1,376,472.00	1,376,472.00	1,376,472.00	1,376,472.00
<b>Total</b>	<b>6,040,893.00</b>	<b>6,040,893.00</b>	<b>6,040,893.00</b>	<b>6,040,893.00</b>	<b>6,040,893.00</b>

**Cuadro: III.1.7**

**...Continuación**

Concepto	Noviembre	Diciembre	Total
Fondo de apoyo de fortalecimiento municipal	5,575,343.00	4,664,416.00	<b>55,973,047.00</b>
Fondo de aportación e infraestructura Soc.			<b>13,764,719.00</b>
<b>Total</b>	<b>5,575,343.00</b>	<b>4,664,416.00</b>	<b>69,737,766.00</b>

FUENTE: H. XII Ayuntamiento de La Paz, Tesorería General Municipal, Coordinación de Contabilidad.

OBSERVACIONES:

Las celdas que aparecen vacías indican que para esa variable no hubo movimiento en ese mes.

La información estuvo validada por la Coordinación de Contabilidad, donde hace referencia a que los datos están debidamente aprobados por el H. Cabildo.

ELABORÓ: Julio César Martínez González.

**Cuadro: III.1.8**

**Ingresos derivados de anticipos de participaciones federales registrados por la Coordinación de Contabilidad en el municipio de La Paz, B.C.Sur, 2005 (pesos)**

Concepto	Enero	Febrero	Marzo	Abril	Mayo
Ant. A Cta. de participaciones federales	-1,935,087.44	239,860.08	7,564,421.00	888,476.47	8,062,955.00
<b>Total</b>	<b>-1,935,087.44</b>	<b>239,860.08</b>	<b>7,564,421.00</b>	<b>888,476.47</b>	<b>8,062,955.00</b>

**Cuadro: III.1.8**

**...Continuación**

Concepto	Junio	Julio	Agosto	Septiembre	Octubre
Ant. A Cta. de participaciones federales	911,191.52	546,454.88	-111,772.20	-600,000.00	1,279,200.66
<b>Total</b>	<b>911,191.52</b>	<b>546,454.88</b>	<b>-111,772.20</b>	<b>-600,000.00</b>	<b>1,279,200.66</b>

**Cuadro: III.1.8**

**...Continuación**

Concepto	Noviembre	Diciembre	Total
Ant. A Cta. de participaciones federales	-472,841.13	19,213,189.31	<b>35,586,048.15</b>
<b>Total</b>	<b>-472,841.13</b>	<b>19,213,189.31</b>	<b>35,586,048.15</b>

FUENTE: H. XII Ayuntamiento de La Paz, Tesorería General Municipal, Coordinación de Contabilidad.

La información estuvo validada por la Coordinación de Contabilidad, donde hace referencia a que los datos están debidamente aprobados por el H. Cabildo.

OBSERVACIONES:

Las cantidades negativas que aparecen, se refiere a reclasificación de cuentas por corrección.

ELABORÓ: Julio César Martínez González.



**Cuadro: III.1.9**

**Ingresos por concepto registrados por la Coordinación de Contabilidad en el municipio de La Paz, B.C.Sur, 2005 (pesos)**

Mes	Impuestos	Derechos	Productos	Aprovechamientos	Ingresos extraordinarios	Participaciones federales
Enero	7,350,193.87	5,393,275.72	653,531.18	2,430,671.85	798,190.35	12,062,209.00
Febrero	4,380,175.97	5,667,178.70	536,665.01	2,059,621.19	438,913.46	16,455,368.11
Marzo	5,208,361.73	6,864,957.26	3,488,175.84	3,390,801.41	588,389.50	12,013,091.00
Abril	5,113,226.17	7,118,223.46	508,964.47	2,164,387.47	268,351.70	14,353,839.00
Mayo	5,942,107.26	5,717,525.98	361,480.59	2,624,076.51	615,502.21	14,397,247.00
Junio	8,558,407.24	6,535,374.11	331,373.28	2,490,936.66	366,953.55	12,983,415.00
Julio	5,822,971.62	6,476,401.30	325,959.98	3,220,420.53	1,036,671.80	15,683,085.00
Agosto	8,361,779.74	7,663,111.45	336,274.09	3,133,213.94	433,797.31	13,229,347.36
Septiembre	6,295,672.58	6,595,321.50	307,542.46	2,493,125.08	3,278,097.48	12,913,703.64
Octubre	5,826,871.27	6,373,046.36	285,304.51	2,413,110.86	1,534,012.84	11,734,461.00
Noviembre	11,468,813.63	5,436,164.80	296,290.78	3,524,577.40	1,325,177.40	12,865,099.00
Diciembre	15,303,310.71	9,570,128.16	411,781.84	5,242,426.10	3,675,092.71	13,204,188.00
<b>Total</b>	<b>89,631,891.79</b>	<b>79,410,708.80</b>	<b>7,843,344.03</b>	<b>35,187,369.00</b>	<b>14,359,150.31</b>	<b>161,895,053.11</b>

**Cuadro: III.1.9**

**...Continuación**

Mes	Fondos de aportación federal	Anticipo de participaciones federales	Total
Enero	5,995,657.00	-1,935,087.44	<b>32,748,641.53</b>
Febrero	5,175,206.00	239,860.08	<b>34,952,988.52</b>
Marzo	6,040,893.00	7,564,421.00	<b>45,159,090.74</b>
Abril	6,040,893.00	888,476.47	<b>36,456,361.74</b>
Mayo	6,040,893.00	8,062,955.00	<b>43,761,787.55</b>
Junio	6,040,893.00	911,191.52	<b>38,218,544.36</b>
Julio	6,040,893.00	546,454.88	<b>39,152,858.11</b>
Agosto	6,040,893.00	-111,772.20	<b>39,086,644.69</b>
Septiembre	6,040,893.00	-600,000.00	<b>37,324,355.74</b>
Octubre	6,040,893.00	1,279,200.66	<b>35,486,900.50</b>
Noviembre	5,575,343.00	-472,841.13	<b>40,018,624.88</b>
Diciembre	4,664,416.00	19,213,189.31	<b>71,284,532.83</b>
<b>Total</b>	<b>69,737,766.00</b>	<b>35,586,048.15</b>	<b>493,651,331.19</b>

FUENTE: H. XII Ayuntamiento de La Paz, Tesorería General Municipal, Coordinación de Contabilidad.

OBSERVACIONES:

Las cantidades negativas que aparecen, se refiere a reclasificación de cuentas por corrección.

La información estuvo validada por la Coordinación de Contabilidad, donde hace referencia a que los datos están debidamente aprobados por el H. Cabildo.

ELABORÓ: Julio César Martínez González.



**Cuadro: III.1.10**

**Egresos derivados de servicios personales registrados por la Coordinación de Contabilidad en el municipio de La Paz, B.C.Sur, 2005 (pesos)**

Concepto	Enero	Febrero	Marzo	Abril
Sueldos Pers. Supernumerario				
Sueldos al personal base y confianza	5,035,689.11	5,040,396.12	5,045,070.04	5,037,696.60
Salarios al personal eventual	21,044.00	29,957.13	34,969.93	42,829.68
Compensación de servicios	979,197.64	1,047,337.10	1,098,299.04	1,466,561.52
Remuneración por horas extraordinarias	758,699.22	768,892.18	757,423.35	1,078,742.19
Sobresueldos	4,198,905.39	4,201,447.85	4,199,818.53	4,214,064.11
Compensación adicional por Serv. especiales	4,293,917.84	5,293,237.10	4,722,863.98	4,895,560.77
Prima vacacional	66.22	388.31	3,982.63	141,414.39
Prima quinquenal por años de servicios	687,806.56	285,455.04	394,579.89	404,606.44
Gratificación de fin de año		-3,156.29	18,003.71	361,106.40
Indemnización sueldos caídos	142,040.19	134,840.00	167.70	724.41
Convenio de horas extras				
Cuotas al ISSSTE.	1,050,087.19	1,123,435.78	1,131,404.69	1,125,756.22
Cuotas al FOVISSSTE.	436,820.29	420,895.72	466,421.62	439,819.30
Otas prestaciones de seguridad social	2,279,734.00	5,467,730.01	2,285,684.39	2,311,900.93
Aportaciones al S.A.R.	172,168.48	192,009.84	227,969.59	199,372.81
Percepciones diversas				
Devol. Desctos Indeb. de sueldos				
<b>Total</b>	<b>20,056,176.13</b>	<b>24,002,865.89</b>	<b>20,386,659.09</b>	<b>21,720,155.77</b>

**Cuadro: III.1.10**

**...Continuación**

Concepto	Mayo	Junio	Julio	Agosto
Sueldos Pers. Supernumerario				74.18
Sueldos al personal base y confianza	5,012,768.14	5,142,110.39	5,214,283.56	5,306,059.73
Salarios al personal eventual	29,286.73	363,448.11	324,968.10	385,150.58
Compensación de servicios	1,026,001.26	1,022,234.50	1,064,746.78	829,432.18
Remuneración por horas extraordinarias	907,158.37	895,204.22	881,778.34	939,909.25
Sobresueldos	4,204,700.92	4,295,266.91	4,333,730.81	4,478,179.45
Compensación adicional por Serv. especiales	3,324,758.57	4,236,916.03	4,101,235.20	4,707,327.57
Prima vacacional	-1,884.50	7,155.48	3,541,477.14	4,449.21
Prima quinquenal P/Años servicios	-336,455.42	294,966.09	295,344.58	297,533.73
Gratificación de fin de año	-8,585.22	32,347.75	32,543.63	8,406.59
Indemnización sueldos caídos	-23.35	340,747.46	292,528.32	438,855.99
Convenio de horas extras				
Cuotas al ISSSTE.	1,133,894.03	1,132,808.77	1,186,051.94	1,197,519.18
Cuotas al FOVISSSTE.	414,163.65	425,023.96	510,969.19	479,007.70
Otas prestaciones de seguridad social	3,054,366.52	3,641,013.03	2,779,718.66	8,464,723.96
Aportaciones al S.A.R.	155,898.80	188,555.50	189,768.29	204,014.22
Percepciones diversas	81.41	22,154.73		-1,780.61
Devol. Desctos Indeb. de sueldos			1,371.40	1,313.20
<b>Total</b>	<b>18,916,129.91</b>	<b>22,039,952.93</b>	<b>24,750,515.94</b>	<b>27,740,176.11</b>

**Cuadro: III.1.10**

**...Continuación**

Concepto	Septiembre	Octubre	Noviembre	Diciembre	Total
Sueldos Pers. Supernumerario					<b>74.18</b>
Sueldos al personal base y confianza	5,287,597.52	5,279,929.16	5,295,437.15	5,336,418.69	<b>62,033,456.21</b>
Salarios al personal eventual	471,516.94	366,570.04	404,147.89	855,218.24	<b>3,329,107.37</b>
Compensación de servicios	623,018.08	1,020,136.53	1,057,658.05	1,076,316.07	<b>12,310,938.75</b>
Remuneración por horas extraordinarias	960,197.73	748,312.59	509,009.35	328,619.17	<b>9,533,945.96</b>
Sobresueldos	4,488,969.23	4,470,550.02	4,479,476.63	4,484,079.52	<b>52,049,189.37</b>
Compensación adicional por Serv. especiales	3,289,267.02	5,578,355.07	4,778,362.31	5,174,867.97	<b>54,396,669.43</b>
Prima vacacional	-3,427.05	3,534.57		3,654,361.10	<b>7,351,517.50</b>
Prima quinquenal P/Años servicios	302,016.29	296,249.06	296,087.29	295,419.73	<b>3,513,609.28</b>
Gratificación de fin de año	11,763.53	11,009.03	74,575.20	14,963,683.15	<b>15,501,697.48</b>
Indemnización sueldos caídos	160,358.23	179,376.25	181,034.26	122,648.32	<b>1,993,297.78</b>
Convenio de horas extras		268,136.36	532,545.60	533,428.96	<b>1,334,110.92</b>
Cuotas al ISSSTE.	1,350,689.49	1,349,245.85	1,357,168.41	1,359,679.38	<b>14,497,740.93</b>
Cuotas al FOVISSSTE.	479,130.64	478,266.43	480,790.11	481,527.67	<b>5,512,836.28</b>
Otras prestaciones de seguridad social	5,288,645.77	2,945,442.94	2,659,360.39	11,175,414.42	<b>52,353,735.02</b>
Aportaciones al S.A.R.	191,652.27	191,306.58	192,316.03	192,611.03	<b>2,297,643.44</b>
Percepciones diversas	-20,374.12				<b>81.41</b>
Devol. Descptos Indeb. de sueldos	3,182.57	11,320.13	15,251.96	19,716.03	<b>52,155.29</b>
<b>Total</b>	<b>22,884,204.14</b>	<b>23,197,740.61</b>	<b>22,313,220.63</b>	<b>50,054,009.45</b>	<b>298,061,806.60</b>

FUENTE: H. XII Ayuntamiento de La Paz, Tesorería General Municipal, Coordinación de Contabilidad.

OBSERVACIONES:

Las celdas que aparecen vacías indican que para esa variable no hubo movimiento en ese mes.

Las cantidades negativas que aparecen, se refiere a reclasificación de cuentas por corrección.

La información estuvo validada por la Coordinación de Contabilidad, donde hace referencia a que los datos están debidamente aprobados por el H. Cabildo.

ELABORÓ: Julio César Martínez González.

**Cuadro: III.1.11**  
**Egresos derivados de servicios generales registrados por la Coordinación de**  
**Contabilidad en el municipio de La Paz, B.C.Sur, 2005 (pesos)**

Concepto	Enero	Febrero	Marzo	Abril
Servicio postal y telegráfico	1,054.54	16,950.00	33,900.00	17,708.00
Servicio telefónico	229,466.05	237,899.45	241,309.24	212,860.87
Servicio de energía eléctrica	2,086,624.00	2,011,554.00	1,635,681.00	1,783,613.50
Arrendamiento de edificio Loc., y Terr.	103,889.50	81,048.00	115,005.00	138,853.00
Arrendamiento de maquinaria y equipo	30,351.21	2,053.92	4,727.47	18,259.10
Arrendamiento de vehículos				
Asesorías			3,850.00	37,900.00
Estudios e investigaciones	11,000.00	4,840.00		
Fletes, Maniob., y almacenaje	1,453.31	5,145.47	171.28	4,867.90
Int. Descuentos y otros Serv. Banc.	85,221.53	254,744.76	571,521.77	70,254.73
Seguros				
Impuestos y derechos		3,533.00	1,539.00	
Serv. De higiene, fumigación y limpieza			4,555.32	
De mobiliario y equipo	67,220.00	166,314.50	7,601.00	39,501.00
De maquinaria vehículos y equipo.	58,608.98	72,140.53	53,569.14	188,399.63
De inmuebles		10,505.00		13,781.38
Gastos de instalación	1,980.00			660.00
Gastos de propaganda	187,850.00	160,900.00	544,359.50	280,523.10
Impresiones y publicaciones oficiales	4,400.00	8,580.00		25,806.00
Espectáculos culturales				
Pasajes	7,921.12		7,026.19	31,942.99
Viáticos	6,600.00	15,150.00	7,640.00	81,305.34
Gtos. de Recep. Conm. y O. Soc.	24,631.81	33,237.98	96,698.73	88,201.87
Congresos, Convenciones y exposiciones			770.00	
Gastos menores		11,349.09	86.52	
Fiestas tradicionales	608,045.59	2,169,556.18	404,113.00	584,555.34
Apoyos a servicios asistenciales	202,453.29	176,314.65	226,451.34	459,314.75
Otros gastos				
Panteón San Juanes	32,763.50	63,223.51	29,678.50	46,826.62
Panteón Jardines del Recuerdo	266,392.00	28,197.68	121,637.77	81,101.44
<b>Total</b>	<b>4,017,926.43</b>	<b>5,533,237.72</b>	<b>4,111,891.77</b>	<b>4,206,236.56</b>

**Cuadro: III.1.11**

**...Continuación**

Concepto	Mayo	Junio	Julio	Agosto
Servicio postal y telegráfico		3,201.63	3,373.39	1,480.31
Servicio telefónico	204,766.20	241,808.79	177,780.14	188,020.60
Servicio de energía eléctrica	1,768,264.68	1,927,171.00	2,482,476.00	2,387,820.00
Arrendamiento de edificio Loc., y Terr.	53,130.00	121,660.00	78,463.00	126,654.00
Arrendamiento de maquinaria y equipo		30,473.50	27,844.35	13,788.81
Arrendamiento de vehículos		2,765.00	2,909.98	3,355.00
Asesorías			9,616.43	3,535.71
Estudios e investigaciones				
Fletes, Maniob., y almacenaje	6,876.49	6,484.99		4,729.42
Int. Descuentos y otros Serv. Banc.	134,178.13	414,199.02	70,509.08	88,558.44
Seguros				50,404.20
Impuestos y derechos		20,566.00	14,422.00	20,576.00
Serv. De higiene, fumigación y limpieza	3,300.00	1,650.00	15,620.00	6,534.00
De mobiliario y equipo	4,026.00	33,740.12	63,618.43	33,272.60
De maquinaria vehículos y equipo.	45,089.47	136,983.75	150,377.44	111,796.29
De inmuebles	900.00	50,021.08	72,724.21	524,402.42
Gastos de instalación		77.79		
Gastos de propaganda	59,554.00	24,217.61	107,470.00	54,800.00
Impresiones y publicaciones oficiales	65,080.62	16,359.06	36,957.36	2,310.00
Espectáculos culturales	14,000.00	1,492.00	4,200.00	550.00
Pasajes	3,104.09	39,384.14	13,091.80	29,990.18
Viáticos	-5,653.56	39,660.00	67,946.43	58,544.72
Gtos. de Recep. Conm. y O. Soc.	135,798.01	93,396.12	96,892.17	115,664.67
Congresos, Convenciones y exposiciones				
Gastos menores	531.71	93.15	4.31	134.10
Fiestas tradicionales	-85,370.92	62,783.68	27,635.00	129,716.00
Apoyos a servicios asistenciales	86,537.67	136,817.54	106,903.38	254,011.05
Otros gastos				
Panteón San Juanes	58,834.05	34,864.48	32,885.01	50,363.60
Panteón Jardines del Recuerdo	120,956.78	62,505.32	104,829.72	71,636.26
<b>Total</b>	<b>2,673,903.42</b>	<b>3,502,375.77</b>	<b>3,768,549.63</b>	<b>4,332,648.38</b>

**Cuadro: III.1.11**

**...Continuación**

Concepto	Septiembre	Octubre	Noviembre	Diciembre	Total
Servicio postal y telegráfico	544.36	10,530.87	24,620.43	47,959.98	<b>161,323.51</b>
Servicio telefónico	249,263.52	222,548.83	226,845.78	302,284.81	<b>2,734,854.28</b>
Servicio de energía eléctrica	2,202,684.62	2,269,028.08	1,999,156.70	2,115,475.70	<b>24,669,549.28</b>
Arrendamiento de edificio Loc., y Terr.	83,380.00	64,680.00	197,120.00	174,455.00	<b>1,338,337.50</b>
Arrendamiento de maquinaria y equipo	11,640.55	112,945.76	41,611.15	2,508.00	<b>296,203.82</b>
Arrendamiento de vehículos			10,885.75	544.89	<b>20,460.62</b>
Asesorías	44,778.09	35,495.00	100,500.00	105,674.61	<b>341,349.84</b>
Estudios e investigaciones	44,985.60	72,824.40	84,425.20	177,606.56	<b>395,681.76</b>
Fletes, Maniob., y almacenaje	3,151.00	584.10	17,594.96	22,964.10	<b>74,023.02</b>
Int. Descuentos y otros Serv. Banc.	842,149.72	595,735.70	632,235.78	-2,238,719.38	<b>1,520,589.28</b>
Seguros				45,019.57	<b>95,423.77</b>
Impuestos y derechos	1,411.00	5,835.00	-2,036.00	187,887.00	<b>253,733.00</b>
Serv. De higiene, fumigación y limpieza	2,250.00	25,740.00	2,750.00	19,800.00	<b>82,199.32</b>
De mobiliario y equipo	278,490.14	47,218.00	-44,587.09	13,436.01	<b>709,850.71</b>
De maquinaria vehículos y equipo.	127,644.16	255,435.19	338,046.01	395,449.95	<b>1,933,540.54</b>
De inmuebles	125,525.89	33,488.00	-124,947.67	4,400.00	<b>710,800.31</b>
Gastos de instalación				192.50	<b>2,910.29</b>
Gastos de propaganda	237,037.77	116,786.10	200,935.61	255,205.06	<b>2,229,638.75</b>
Impresiones y publicaciones oficiales	52,296.83	201,395.84	79,659.36	131,057.60	<b>623,902.67</b>
Espectáculos culturales		14,802.00	65,331.98	16,100.00	<b>116,475.98</b>
Pasajes	9,842.96	33,552.91	28,490.54	140.00	<b>204,486.92</b>
Viáticos	54,580.00	85,108.00	131,025.00	54,300.00	<b>596,205.93</b>
Gtos. de Recep. Conm. y O. Soc.	147,315.63	63,997.71	283,502.49	134,769.48	<b>1,314,106.67</b>
Congresos, Convenciones y exposiciones		1,500.00		4,192.45	<b>6,462.45</b>
Gastos menores	559.91	189.97	1,305.20	592.24	<b>14,846.20</b>
Fiestas tradicionales	28,692.30	294,111.58	680,167.71	1,373,674.47	<b>6,277,679.93</b>
Apoyos a servicios asistenciales	544,264.30	505,503.74	551,673.47	301,395.48	<b>3,551,640.66</b>
Otros gastos				53,433.65	<b>53,433.65</b>
Panteón San Juanes	53,813.87	18,075.34	24,918.30	18,139.00	<b>464,385.78</b>
Panteón Jardines del Recuerdo	107,401.71	277,796.66	131,370.83	79,624.07	<b>1,453,450.24</b>
<b>Total</b>	<b>5,253,703.93</b>	<b>5,364,908.78</b>	<b>5,682,601.49</b>	<b>3,799,562.80</b>	<b>52,247,546.68</b>

FUENTE: H. XII Ayuntamiento de La Paz, Tesorería General Municipal, Coordinación de Contabilidad.

OBSERVACIONES:

Las celdas que aparecen vacías indican que para esa variable no hubo movimiento en ese mes.

Las cantidades negativas que aparecen, se refiere a reclasificación de cuentas por corrección.

La información estuvo validada por la Coordinación de Contabilidad, donde hace referencia a que los datos están debidamente aprobados por el H. Cabildo.

ELABORÓ: Julio César Martínez González.

**Cuadro: III.1.12**

**Egresos derivados de materiales y suministros registrados por la Coordinación de Contabilidad en el municipio de La Paz, B.C.Sur, 2005 (pesos)**

Concepto	Enero	Febrero	Marzo	Abril
Material de oficina	38,048.94	13,301.61	7,413.61	42,099.00
Material de limpieza	34,060.89	69,641.83	35,399.78	12,840.48
Material didáctico	250.00	10,083.50	79.00	778.25
Material y útiles de impresión	71,914.13	67,914.35	53,083.31	174,619.75
Alimentación de personas	2,898.65	18,814.40	22,434.91	74,548.77
Utensilios para servicios de alimentación	180.92	494.99	1,602.47	1,153.26
Refacciones, accesorios y herramientas menores	154,435.75	112,056.13	238,252.94	325,472.32
Materiales y productos químicos, y de laboratorio	2,391.42	9,717.38	9,718.94	25,654.33
Combustibles	1,798,530.98	1,722,660.71	2,032,499.01	1,889,788.28
Lubricantes y aditivos	52,322.32	52,323.23	33,031.86	40,199.50
Materiales de construcción	29,263.15	325,700.24	10,587.98	64,400.03
Estructuras y manufacturas	2,516.78	2,960.82	3,244.60	12,753.99
Material eléctrico	2,734.07	47,250.86	30,313.27	205,046.77
Material complementario	88.00			
Placas				
Ropa, vestuario y equipos	4,545.00	2,763.99	60.00	1,909.50
Artículos deportivos				
<b>Total</b>	<b>2,194,181.00</b>	<b>2,455,684.04</b>	<b>2,477,721.68</b>	<b>2,871,264.23</b>

**Cuadro: III.1.12**

**...Continuación**

Concepto	Mayo	Junio	Julio	Agosto
Material de oficina	83,203.64	84,653.69	78,814.27	37,606.92
Material de limpieza	71,111.63	28,983.05	59,846.46	51,851.55
Material didáctico	7,192.93	2,007.04	59,152.14	27,463.91
Material y útiles de impresión	167,733.06	289,901.19	484,828.89	214,527.83
Alimentación de personas	11,713.43	21,737.26	32,591.23	43,979.52
Utensilios para servicios de alimentación	2,632.36	2,198.31	1,127.56	22,219.39
Refacciones, accesorios y herramientas menores	212,569.50	466,904.82	378,654.24	606,875.57
Materiales y productos químicos, y de laboratorio	2,778.19	3,821.40	4,166.75	9,434.51
Combustibles	1,274,759.41	1,145,980.63	1,328,234.07	1,332,605.34
Lubricantes y aditivos	43,660.43	89,309.28	33,489.82	76,197.00
Materiales de construcción	10,375.60	76,027.88	528,959.08	201,356.21
Estructuras y manufacturas	12,488.69	11,592.66	27,986.80	10,407.16
Material eléctrico	28,215.80	30,033.69	56,172.61	209,910.46
Material complementario	1,150.00	5,179.69	5,722.65	22,254.72
Placas				
Ropa, vestuario y equipos	935.00	62,179.12	-27,482.74	529,012.99
Artículos deportivos				
<b>Total</b>	<b>1,930,519.67</b>	<b>2,320,509.71</b>	<b>3,052,263.83</b>	<b>3,395,703.08</b>

**Cuadro: III.1.12**

**...Continuación**

Concepto	Septiembre	Octubre	Noviembre	Diciembre	Total
Material de oficina	67,832.34	92,475.88	294,396.35	29,326.19	<b>869,172.44</b>
Material de limpieza	32,818.28	109,369.80	73,090.14	72,705.67	<b>651,719.56</b>
Material didáctico	44,884.73	8,594.10	41,283.87	112,269.48	<b>314,038.95</b>
Material y útiles de impresión	371,738.39	237,635.78	310,056.14	380,123.33	<b>2,824,076.15</b>
Alimentación de personas	43,710.79	55,741.98	92,526.87	46,918.33	<b>467,616.14</b>
Utensilios para servicios de alimentación	6,181.42	6,536.86	3,844.91	9,187.80	<b>57,360.25</b>
Refacciones, accesorios y herramientas menores	408,469.44	631,967.64	484,043.37	470,508.02	<b>4,490,209.74</b>
Materiales y productos químicos, y de laboratorio	12,848.04	19,489.50	19,054.92	15,401.32	<b>134,476.70</b>
Combustibles	1,428,372.73	1,187,792.20	1,586,634.10	1,478,431.09	<b>18,206,288.55</b>
Lubricantes y aditivos	83,209.26	136,968.72	131,989.87	137,987.09	<b>910,688.38</b>
Materiales de construcción	245,544.94	586,013.78	223,955.79	180,479.86	<b>2,482,664.54</b>
Estructuras y manufacturas	34,668.24	59,217.12	23,772.60	27,194.82	<b>228,804.28</b>
Material eléctrico	277,643.75	109,065.46	52,845.71	184,282.49	<b>1,233,514.94</b>
Material complementario	14,358.90	33,235.89	37,426.79	9,389.41	<b>128,806.05</b>
Placas			46.80		<b>46.80</b>
Ropa, vestuario y equipos	65,577.88	67,862.94	533,839.47	29,090.30	<b>1,270,293.45</b>
Artículos deportivos		211.00	242.00		<b>453.00</b>
<b>Total</b>	<b>3,137,859.13</b>	<b>3,342,178.65</b>	<b>3,909,049.70</b>	<b>3,183,295.20</b>	<b>34,270,229.92</b>

FUENTE: H. XII Ayuntamiento de La Paz, Tesorería General Municipal, Coordinación de Contabilidad.

OBSERVACIONES:

Las celdas que aparecen vacías indican que para esa variable no hubo movimiento en ese mes.

Las cantidades negativas que aparecen, se refiere a reclasificación de cuentas por corrección.

La información estuvo validada por la Coordinación de Contabilidad, donde hace referencia a que los datos están debidamente aprobados por el H. Cabildo.

ELABORÓ: Julio César Martínez González.

**Cuadro: III.1.13**

**Egresos derivados de transferencias registradas por la Coordinación de Contabilidad en el municipio de La Paz, B.C.Sur, 2005 (pesos)**

Concepto	Enero	Febrero	Marzo	Abril	Mayo
Subsidios a organizaciones oficiales	49,249.00	34,000.00	40,000.00	39,854.00	51,023.50
Subsidios por apoyos a proyect prd.					
Subsidios a organizaciones privadas	6,462.50				10,000.00
Fomento al deporte	6,355.00	31,063.14	71,375.05	58,340.09	6,793.00
Premios					10,000.00
Subsidios a bomberos					
Apoyos a la educación		2,291.25		0.62	526.04
Pago por defunciones		22,611.68	141,000.43	42,732.48	-140,948.46
Indemnizaciones			7,075.08		
<b>Total</b>	<b>62,066.50</b>	<b>89,966.07</b>	<b>259,450.56</b>	<b>140,927.19</b>	<b>-62,605.92</b>

**Cuadro: III.1.13**

**...Continuación**

Concepto	Junio	Julio	Agosto	Septiembre	Octubre
Subsidios a organizaciones oficiales	97,462.00	47,000.00	80,539.07	63,050.66	66,963.72
Subsidios por apoyos a proyect prd.				46,500.00	5,612.30
Subsidios a organizaciones privadas	6,000.00	50,388.00	58,912.00	155,125.00	50,216.00
Fomento al deporte	12,334.19	83,621.15	74,262.51	88,644.42	113,610.09
Premios	12,000.00	9,000.00	3,767.00		462.50
Subsidios a bomberos	4,064.00	30,000.00		11,649.12	5,031.86
Apoyos a la educación	29,000.00	3,300.00		20,168.40	28,649.35
Pago por defunciones	6,595.84	80,128.88	74,536.50	-2,985.27	39,150.15
Indemnizaciones		53,649.92	4,200.00		3,190.00
<b>Total</b>	<b>167,456.03</b>	<b>357,087.95</b>	<b>296,217.08</b>	<b>382,152.33</b>	<b>312,885.97</b>

**Cuadro: III.1.13**

**...Continuación**

Concepto	Noviembre	Diciembre	Total
Subsidios a organizaciones oficiales	99,789.71	11,778,151.34	<b>12,447,083.00</b>
Subsidios por apoyos a proyect prd.	27,849.00	46,532.00	<b>126,493.30</b>
Subsidios a organizaciones privadas	55,769.84	13,500.00	<b>406,373.34</b>
Fomento al deporte	1,135,913.57	404,127.26	<b>2,086,439.47</b>
Premios	43,000.00		<b>78,229.50</b>
Subsidios a bomberos			<b>50,744.98</b>
Apoyos a la educación	43,550.70	150,000.00	<b>277,486.36</b>
Pago por defunciones	51,430.72	19,866.64	<b>334,119.59</b>
Indemnizaciones		150,000.00	<b>218,115.00</b>
<b>Total</b>	<b>1,457,303.54</b>	<b>12,562,177.24</b>	<b>16,025,084.54</b>

FUENTE: H. XII Ayuntamiento de La Paz, Tesorería General Municipal, Coordinación de Contabilidad.

OBSERVACIONES:

Las celdas que aparecen vacías indican que para esa variable no hubo movimiento en ese mes.

Las cantidades negativas que aparecen, se refiere a reclasificación de cuentas por corrección.

La información estuvo validada por la Coordinación de Contabilidad, donde hace referencia a que los datos están debidamente aprobados por el H. Cabildo.

ELABORÓ: Julio César Martínez González.





**Cuadro: III.1.14**

**Egresos derivados de bienes muebles registrados por la Coordinación de Contabilidad en el municipio de La Paz, B.C.Sur, 2005 (pesos)**

Concepto	Enero	Febrero	Marzo	Abril	Mayo
Mobiliario	838.01				
Equipo de administración				8,446.00	37,095.09
Equipo educacional y recreativo					
Bienes artísticos y culturales					
Maquinaria y equipo agropecuario, industrial y construcción					
Maquinaria y equipo de telecomunicaciones, Elec. y Elec.	29,900.00	7,370.00	31,700.00	11,815.00	20,211.94
Maquinaria y equipo diverso					
Vehículo y equipo terrestre				99,000.00	
Equipo auxiliar de transporte				770.00	676.91
Equipo instrumental medico					
Herramientas y refacciones mayores					
Edificios y locales			15,858.45		
Terrenos					692,172.46
<b>Total</b>	<b>30,738.01</b>	<b>7,370.00</b>	<b>47,558.45</b>	<b>120,031.00</b>	<b>750,156.40</b>

**Cuadro: III.1.14**

**...Continuación**

Concepto	Junio	Julio	Agosto	Septiembre	Octubre
Mobiliario	4,338.07	118,750.00	19,650.93	120,208.06	149,103.88
Equipo de administración	13,077.68	19,002.49	29,817.40	164,791.17	64,330.77
Equipo educacional y recreativo					
Bienes artísticos y culturales					
Maquinaria y equipo agropecuario, industrial y construcción	638.00	7,968.84		860,500.00	1,551.68
Maquinaria y equipo de telecomunicaciones, Elec. y Elec.	114,524.92	76,621.76	277,320.17	869,771.34	321,989.34
Maquinaria y equipo diverso	26,460.72				
Vehículo y equipo terrestre			340,000.00	712,700.00	289,400.00
Equipo auxiliar de transporte	1,352.00	643.50	1,540.00		660.00
Equipo instrumental medico			3,317.60	3,080.00	
Herramientas y refacciones mayores	5,622.94	13,587.00		15,061.86	32,643.89
Edificios y locales					
Terrenos					
<b>Total</b>	<b>166,014.33</b>	<b>236,573.59</b>	<b>671,646.10</b>	<b>2,746,112.43</b>	<b>859,679.56</b>

**Cuadro: III.1.14**

**...Continuación**

Concepto	Noviembre	Diciembre	Total
Mobiliario	265,217.31	84,430.91	<b>762,537.17</b>
Equipo de administración	40,198.89	77,036.37	<b>453,795.86</b>
Equipo educacional y recreativo	972.97		<b>972.97</b>
Bienes artísticos y culturales	61,547.40		<b>61,547.40</b>
Maquinaria y equipo agropecuario, industrial y construcción		20,500.00	<b>891,158.52</b>
Maquinaria y equipo de telecomunicaciones, Elec. y Elec.	76,263.71	518,199.81	<b>2,355,687.99</b>
Maquinaria y equipo diverso		12,477.50	<b>38,938.22</b>
Vehículo y equipo terrestre	248,611.06	2,173,911.94	<b>3,863,623.00</b>
Equipo auxiliar de transporte		2,991.21	<b>8,633.62</b>
Equipo instrumental medico			<b>6,397.60</b>
Herramientas y refacciones mayores	-6,073.00		<b>60,842.69</b>
Edificios y locales			<b>15,858.45</b>
Terrenos			<b>692,172.46</b>
<b>Total</b>	<b>686,738.34</b>	<b>2,889,547.74</b>	<b>9,212,165.95</b>

FUENTE: H. XII Ayuntamiento de La Paz, Tesorería General Municipal, Coordinación de Contabilidad.

OBSERVACIONES:

Las celdas que aparecen vacías indican que para esa variable no hubo movimiento en ese mes.

Las cantidades negativas que aparecen, se refiere a reclasificación de cuentas por corrección.

La información estuvo validada por la Coordinación de Contabilidad, donde hace referencia a que los datos están debidamente aprobados por el H. Cabildo.

ELABORÓ: Julio César Martínez González.

**Cuadro: III.1.15**

**Egresos derivados de obras públicas registrados por la Coordinación de Contabilidad en el municipio de La Paz, B.C.Sur, de enero a noviembre de 2005 (pesos)**

Concepto	Enero	Febrero	Marzo	Abril	Mayo	Junio
Raspado y acond. de campos deportivos. Inst. Ti						
Rehabilitación calle de San Bartolo				7,000.00		
Muro cancha Col. Rinconada Laza						
Rehab. Alumb. Col. Bella Vista						
Rehab. Campo fútbol Col. 8 De Octubre						
Protecc. Puertas, ventanas, cerco subc						
Adecuación accesos estacionamiento						
Cerco perim. Cancha subdelegación cham						
Taller autoconstr. Panteón jardines del recuerdo						
Rehabilitación cancha deportiva ESCUFI						
Construcción barda jardines del recuerdo						
Construcción cerco periment. Circonia						
Construcción cerco. Perim. Prop. Ayunt. Fo						
Remodelación oficinas transito Mpal.						
Construcción escalinatas Col. Lázaro Card.						
Rehabilitación edificio catastro						
Rehabilitación mercado Olachea						
Rehabilitación mercado Madero		64,507.61				
Adec. peatonal callejón Bañuelos	332,062.59		897,555.07			
Malla ciclónica Call. Alvare Rico						
Rehab. De cuartos fríos del rastro						
Construcción cerco en Pitahaya y Alta						
Construcción casa del estudiante			651,731.89		850,520.10	
Construcción baño transito Rem. Muros						
Remodelación tablar Int. Cast, Reg. Pu. I.						
Remodelación de parques y jardines						
Fosa séptica, Red Sani. Jard. Rec.						
Jardín de niños Sta. Rita Los Dolores						
Rehabilitación. Dir. Gral de desarrollo						30,000.00
Adquisición material y Eq. Alumbrado Pub.						
Constr. Guarnic. Y banqueta Todos Santos						
Alumbr. Publ. La Fuente-Arcoiris						
Sg. Electr. (Rur. Urba. y Fotovol.)				1,518,755.20		
Barrido manual				1,159,499.82	290,460.30	
TF Apoyo a la producción primaria				863,785.85		
U9 Desarrollo institucional.				5,748.60		
U9 Indirectos				164,000.00		
Alumbrado público sector I				215,000.00		
Alumbrado Elect. Col. Laguna Azul						
Modulo de servicio sub. Carrizal						
Hab. Inst. Malla Reg. Civil INDECO	40,150.00				-40,150.00	
Hab. Ins. Malla ciclónica DIF Pueblo Nuevo	43,450.00				-43,450.00	
Hab. Ins. malla ciclónica DIF Col. Roma	12,210.00				-12,210.00	
Auditoria ambiental PROFEPA						
Rehabilitación centro de desarrollo comunitario						
Adquis. Mat. Y Eq. Alumbrado publico						
Comandancia de policía en el Sargento						
Rehab. Parque Col. Soliralidad						
Construcción 2 Dog Out estadio Pescadero						
Rehab. Parque Col. Calandrio						
Construcción escalera y Rehab. Reg. Civ. 01						
Rehab. Parque Col. 8 Octubre 1Ra. Sección						



**Cuadro: III.1.15**

**...Continuación**

Concepto	Enero	Febrero	Marzo	Abril	Mayo	Junio
Centro Des. Com. DIF Col. Pueblo Nuevo						
Rehab. DIF Las Pocitas, B.C.S.						
Rehab. Centro Desarr. Colina de la Cruz						
Construcción techumbre Col. Mezquitito						
Rehab. Parque Col. Vicente Gro, L. Ob.						
Rehab. DIF San Antonio B.C.S.						
Rehab. DIF Los Planes						
Mod. Servs. Sanitar. Y cerco Perim. B.						
Cerco Panteón Todos Santos						
Rehab. Parque Col. Loma Linda						
Rehab. Parque Col. 20 de Noviembre.						
Rehab. DIF Los Barriles						
Plan Municipal de Desarrollo 2005-2008						
Cancha usos multiples col. Diana Laura						
Adquis. De reserva territorial p/ us						
Banquetas mercado bravo						
<b>Total</b>	<b>427,872.59</b>	<b>64,507.61</b>	<b>1,549,286.96</b>	<b>3,933,789.47</b>	<b>1,045,170.40</b>	<b>30,000.00</b>

**Cuadro: III.1.15**

**...Continuación**

Concepto	Julio	Agosto	Septiembre	Octubre	Noviembre	Diciembre	Total
Raspado y acond. de campos deportivos. Inst. Ti						50,000.00	<b>50,000.00</b>
Rehabilitación calle de San Bartolo							<b>7,000.00</b>
Muro cancha Col. Rinconada Laza			7,857.60	59,978.00			<b>67,835.60</b>
Rehab. Alumb. Col. Bella Vista				97,997.63			<b>97,997.63</b>
Rehab. Campo fútbol Col. 8 De Octubre				139,702.38			<b>139,702.38</b>
Protecc. Puertas, ventanas, cerco subc					16,060.00	34,602.70	<b>50,662.70</b>
Adecuación accesos estacionamiento					170,204.93		<b>170,204.93</b>
Cerco perim. Cancha subdelegación cham					78,320.00		<b>78,320.00</b>
Taller autoconstr. Panteón jardines del recuerdo						19,891.00	<b>19,891.00</b>
Rehabilitación cancha deportiva ESCUFI						8,954.00	<b>8,954.00</b>
Construcción barda jardines del recuerdo			120,241.63	133,231.71	73,811.60	32,748.00	<b>360,032.94</b>
Construcción cerco perim. Circonia			70,125.15				<b>70,125.15</b>
Construcción cerco. Perim. Prop. Ayunt. Fo			31,047.63				<b>31,047.63</b>
Remodelación oficinas transito Mpal.		59,986.16	22,262.68				<b>82,248.84</b>
Construcción escalinatas Col. Lázaro Card.				6,930.00	61,066.17	26,514.97	<b>94,511.14</b>
Rehabilitación edificio catastro						29,001.50	<b>29,001.50</b>
Rehabilitación mercado Olachea						64,023.30	<b>64,023.30</b>
Rehabilitación mercado Madero				25,025.00	34,320.00	27,500.00	<b>151,352.61</b>
Adec. peatonal callejón Bañuelos		42,803.00	90,000.05				<b>1,362,420.71</b>
Malla ciclónica Call. Alvarez Rico		27,399.68					<b>27,399.68</b>
Rehab. De cuartos frios del rastro					279,964.29		<b>279,964.29</b>
Construcción cerco en Pitahaya y Alta			49,225.00				<b>49,225.00</b>
Construcción casa del estudiante	530,750.33	568,829.89	393,733.89		171,123.81		<b>3,166,689.91</b>
Construcción baño transito Rem. Muros		55,369.14					<b>55,369.14</b>
Remodelación tablar Int. Cast. Reg. Pu. I.	74,822.46		26,836.57	341.66			<b>102,000.69</b>
Remodelación de parques y jardines				924.00			<b>924.00</b>
Fosa séptica, Red Sani. Jard. Rec.		39,852.48		170,204.93	-170,204.93		<b>39,852.48</b>
Jardín de niños Sta. Rita Los Dolores		86,068.77			19,152.50		<b>105,221.27</b>
Rehabilitación. Dir. Gral de desarrollo	43,095.99			96,448.92			<b>169,544.91</b>
Adquisición material y Eq. Alumbrado Pub.				1,539,692.00			<b>1,539,692.00</b>
Constr. Guarnic. y banqueta Todos Santos				296,949.95		108,886.21	<b>405,836.16</b>
Alumbr. Publ. La Fuente-Arcoiris				389,390.34		500,545.72	<b>889,936.06</b>
Sg. Electr. (Rur. Urba. y Fotovol.)							<b>1,518,755.20</b>
Barrido manual							<b>1,449,960.12</b>
TF Apoyo a la producción primaria							<b>863,785.85</b>
U9 Desarrollo institucional.							<b>5,748.60</b>
U9 Indirectos	41,000.00					69,919.14	<b>274,919.14</b>
Alumbrado público sector I							<b>215,000.00</b>
Alumbrado Elect. Col. Laguna Azul				761,318.40			<b>761,318.40</b>
Modulo de servicio sub. Carrizal						40,026.22	<b>40,026.22</b>
Hab. Inst. Malla Reg. Civil INDECO							<b>0.00</b>
Hab. Ins. Malla ciclónica DIF Pueblo Nuevo							<b>0.00</b>
Hab. Ins. malla ciclónica DIF Col. Roma							<b>0.00</b>
Auditoría ambiental PROFEPA					83,818.61	-83,818.61	<b>0.00</b>
Rehabilitación centro de desarrollo comunitario						52,829.26	<b>52,829.26</b>
Adquis. Mat. Y Eq. Alumbrado publico				1,968,824.00			<b>1,968,824.00</b>
Comandancia de policía en el Sargento				32,330.54		7,777.00	<b>40,107.54</b>
Rehab. Parque Col. Soliralidad				121,590.55			<b>121,590.55</b>
Construcción 2 Dog Out estadio Pescadero				28,116.23			<b>28,116.23</b>
Rehab. Parque Col. Calandrio				33,811.80			<b>33,811.80</b>
Construcción escalera y Rehab. Reg. Civ. 01				137,049.48			<b>137,049.48</b>
Rehab. Parque Col. 8 Octubre 1Ra. Sección				32,337.20		60,865.04	<b>93,202.24</b>

**Cuadro: III.1.15**

**...Continuación**

Concepto	Julio	Agosto	Septiembre	Octubre	Noviembre	Diciembre	Total
Centro Des. Com. DIF Col. Pueblo Nuevo				391,725.32			<b>391,725.32</b>
Rehab. DIF Las Pocitas, B.C.S.				69,994.60		16,500.00	<b>86,494.60</b>
Rehab. Centro Desarr. Colina de la Cruz				198,852.30		11,128.37	<b>209,980.67</b>
Construcción techumbre Col. Mezquitito				115,000.00			<b>115,000.00</b>
Rehab. Parque Col. Vicente Gro, L. Ob.				206,468.90	33,440.00	621,916.02	<b>861,824.92</b>
Rehab. DIF San Antonio B.C.S.				38,964.31		79,654.93	<b>118,619.24</b>
Rehab. DIF Los Planes				56,099.13			<b>56,099.13</b>
Mod. Servs. Sanitar. Y cerco Perim. B.				37,582.08			<b>37,582.08</b>
Cerco Panteon Todos Santos				177,903.00			<b>177,903.00</b>
Rehab. Parque Col. Loma Linda				104,330.36		49,068.25	<b>153,398.61</b>
Rehab. Parque Col. 20 de Noviembre.				165,455.29		33710.65	<b>199,165.94</b>
Rehab. DIF Los Barriles				13,364.27			<b>13,364.27</b>
Plan Municipal de Desarrollo 2005-2008					203,257.63		<b>203,257.63</b>
Cancha usos multiples col. Diana Laura						153111.74	<b>153,111.74</b>
Adquis. De reserva territorial p/ us						650,000.00	<b>650,000.00</b>
Banquetas mercado bravo						131219.44	<b>131,219.44</b>
<b>Total</b>	<b>689,668.78</b>	<b>880,309.12</b>	<b>811,330.20</b>	<b>7,647,934.28</b>	<b>1,054,334.61</b>	<b>2,796,574.85</b>	<b>20,930,778.87</b>

FUENTE: H. XII Ayuntamiento de La Paz, Tesorería General Municipal, Coordinación de Contabilidad.

OBSERVACIONES:

Las celdas que aparecen vacías indican que para esa variable no hubo movimiento en ese mes.

Las cantidades negativas que aparecen, se refiere a reclasificación de cuentas por corrección.

La información estuvo validada por la Coordinación de Contabilidad, donde hace referencia a que los datos están debidamente aprobados por el H. Cabildo.

ELABORÓ: Julio César Martínez González.

**Cuadro: III.1.16**

**Egresos por concepto registrados por la Coordinación de Contabilidad en el municipio de La Paz, B.C.Sur, 2005 (pesos)**

Mes	Servicios personales	Materiales y suministros	Servicios generales	Transferencias
Enero	20,056,176.13	2,194,181.00	4,017,926.43	62,066.50
Febrero	24,002,865.89	2,455,684.04	5,533,237.72	89,966.07
Marzo	20,386,659.09	2,477,721.68	4,111,891.77	259,450.56
Abril	21,720,155.77	2,871,264.23	4,206,236.56	140,927.19
Mayo	18,916,129.91	1,930,519.67	2,673,903.42	-62,605.92
Junio	22,039,952.93	2,320,509.71	3,502,375.77	167,456.03
Julio	24,750,515.94	3,052,263.83	3,768,549.63	357,087.95
Agosto	27,740,176.11	3,395,703.08	4,332,648.38	296,217.08
Septiembre	22,884,204.14	3,137,859.13	5,253,703.93	382,152.33
Octubre	23,197,740.61	3,342,178.65	5,364,908.78	312,885.97
Noviembre	22,313,220.63	3,909,049.70	5,682,601.49	1,457,303.54
Diciembre	50,054,009.45	3,183,295.20	3,799,562.80	12,562,177.24
<b>Total</b>	<b>298,061,806.60</b>	<b>34,270,229.92</b>	<b>52,247,546.68</b>	<b>16,025,084.54</b>

**Cuadro: III.1.16**

**...Continuación**

Mes	Bienes muebles	Obras públicas	Deuda pública	Total
Enero	30,738.01	427,872.59	7,130,072.41	<b>33,919,033.07</b>
Febrero	7,370.00	64,507.61	4,977,226.77	<b>37,130,858.10</b>
Marzo	47,558.45	1,549,286.96	3,290,428.09	<b>32,122,996.60</b>
Abril	120,031.00	3,933,789.47	4,294,876.10	<b>37,287,280.32</b>
Mayo	750,156.40	1,045,170.40	2,761,443.19	<b>28,014,717.07</b>
Junio	166,014.33	30,000.00	2,778,796.15	<b>31,005,104.92</b>
Julio	236,573.59	689,668.78	3,598,139.71	<b>36,452,799.43</b>
Agosto	671,646.10	880,309.12	4,202,196.54	<b>41,518,896.41</b>
Septiembre	2,746,112.43	811,330.20	3,838,028.90	<b>39,053,391.06</b>
Octubre	859,679.56	7,647,934.28	5,263,440.32	<b>45,988,768.17</b>
Noviembre	686,738.34	1,054,334.61	7,273,139.49	<b>42,376,387.80</b>
Diciembre	2,889,547.74	2,796,574.85	8,870,583.40	<b>84,155,750.68</b>
<b>Total</b>	<b>9,212,165.95</b>	<b>20,930,778.87</b>	<b>58,278,371.07</b>	<b>489,025,983.63</b>

FUENTE: H. XII Ayuntamiento de La Paz, Tesorería General Municipal, Coordinación de Contabilidad.

OBSERVACIONES:

Las cantidades negativas que aparecen, se refiere a reclasificación de cuentas por corrección.

La información estuvo validada por la Coordinación de Contabilidad, donde hace referencia a que los datos están debidamente aprobados por el H. Cabildo.

ELABORÓ: Julio César Martínez González.

**Cuadro: III.1.17**

**Egresos derivados de deuda pública registrados por la Coordinación de Contabilidad en el municipio de La Paz, B.C.Sur, 2005 (pesos)**

Concepto	Enero	Febrero	Marzo	Abril
Amortización de la deuda pública	1,586,163.86	3,787,982.05	1,767,982.05	1,767,982.05
Intereses de la deuda pública	269,859.77	518,991.48	558,932.73	197,148.23
Adefas por servicios personales	3,940,938.68	67,842.84	1,209.99	606,634.73
Adefas por Conc. Dist. Serv. Pers.	1,325,752.57	595,364.70	962,303.32	1,723,111.09
Dev. Ing. Perc. Indeb. Ej. Fis. Ant.	7,357.53	7,045.70		
<b>Total</b>	<b>7,130,072.41</b>	<b>4,977,226.77</b>	<b>3,290,428.09</b>	<b>4,294,876.10</b>

**Cuadro: III.1.17**

**...Continuación**

Concepto	Mayo	Junio	Julio	Agosto
Amortización de la deuda pública	1,767,982.05	2,524,498.05	3,307,982.05	3,307,982.05
Intereses de la deuda pública	280,651.41	184,024.17	155,551.27	150,650.11
Adefas por servicios personales	1,500.74	28,000.00	76,600.00	
Adefas por Conc. Dist. Serv. Pers.	694,953.55	40,726.56	58,006.39	739,185.40
Dev. Ing. Perc. Indeb. Ej. Fis. Ant.	16,355.44	1,547.37		4,378.98
<b>Total</b>	<b>2,761,443.19</b>	<b>2,778,796.15</b>	<b>3,598,139.71</b>	<b>4,202,196.54</b>

**Cuadro: III.1.17**

**...Continuación**

Concepto	Septiembre	Octubre	Noviembre	Diciembre	Total
Amortización de la deuda pública	3,307,982.05	3,307,982.05	3,307,982.05	3,311,466.02	<b>33,053,966.38</b>
Intereses de la deuda pública	123,502.57	99,585.81	92,557.63	107,175.01	<b>2,738,630.19</b>
Adefas por servicios personales	-1,500.74	-5,605.00	823,586.89	1,037,867.79	<b>6,577,075.92</b>
Adefas por Conc. Dist. Serv. Pers.	392,267.40	1,861,477.46	3,044,806.32	4,411,621.58	<b>15,849,576.34</b>
Dev. Ing. Perc. Indeb. Ej. Fis. Ant.	15,777.62		4,206.60	2,453.00	<b>59,122.24</b>
<b>Total</b>	<b>3,838,028.90</b>	<b>5,263,440.32</b>	<b>7,273,139.49</b>	<b>8,870,583.40</b>	<b>58,278,371.07</b>

FUENTE: H. XII Ayuntamiento de La Paz, Tesorería General Municipal, Coordinación de Contabilidad.

OBSERVACIONES:

Las celdas que aparecen vacías indican que para esa variable no hubo movimiento en ese mes.

Las cantidades negativas que aparecen, se refiere a reclasificación de cuentas por corrección.

La información estuvo validada por la Coordinación de Contabilidad, donde hace referencia a que los datos están debidamente aprobados por el H. Cabildo.

ELABORÓ: Julio César Martínez González.

**Cuadro: III.1.18**

**Origen de ingresos por tipo de participación registrados por la Coordinación de Contabilidad en el municipio de La Paz, B.C.Sur, 2005 (pesos)**

Concepto	Enero	Febrero	Marzo	Abril
Ingresos propios	16,625,862.97	13,082,554.33	19,540,685.74	15,173,153.27
Participaciones federales	16,122,778.56	21,870,434.19	25,618,405.00	21,283,208.47
<b>Total</b>	<b>32,748,641.53</b>	<b>34,952,988.52</b>	<b>45,159,090.74</b>	<b>36,456,361.74</b>

**Cuadro: III.1.18**

**...Continuación**

Concepto	Mayo	Junio	Julio	Agosto
Ingresos propios	15,260,692.55	18,283,044.84	16,882,425.23	19,928,176.53
Participaciones federales	28,501,095.00	19,935,499.52	22,270,432.88	19,158,468.16
<b>Total</b>	<b>43,761,787.55</b>	<b>38,218,544.36</b>	<b>39,152,858.11</b>	<b>39,086,644.69</b>

**Cuadro: III.1.18**

**...Continuación**

Concepto	Septiembre	Octubre	Noviembre	Diciembre	<b>Total</b>
Ingresos propios	18,969,759.10	16,432,345.84	22,051,024.01	34,202,739.52	<b>226,432,463.93</b>
Participaciones federales	18,354,596.64	19,054,554.66	17,967,600.87	37,081,793.31	<b>267,218,867.26</b>
<b>Total</b>	<b>37,324,355.74</b>	<b>35,486,900.50</b>	<b>40,018,624.88</b>	<b>71,284,532.83</b>	<b>493,651,331.19</b>

FUENTE: H. XII Ayuntamiento de La Paz, Tesorería General Municipal, Coordinación de Contabilidad.

La información estuvo validada por la Coordinación de Contabilidad, donde hace referencia a que los datos están debidamente aprobados por el H. Cabildo.  
 ELABORÓ: Julio César Martínez González.



**Cuadro: III.1.19**

**Relación de ingresos por concepto de uso, goce y aprovechamiento de Zona Federal Marítimo Terrestre y Terrenos Ganados al Mar, registrados por la Coordinación de Zona Federal Marítimo Terrestre en el municipio de La Paz, B.C.Sur, 2005**

Concepto	Enero	Febrero	Marzo	Abril	Mayo	Junio
Derecho	622,616.00	125,802.00	638,457.00	163,926.00	702,268.00	210,328.00
Actualización	971.00	852.00	8.00	1,908.00	4,657.00	3,507.00
Recargos	2,440.00	3,673.00	1,007.00	8,326.00	21,592.00	15,192.00
Multas		1,546.00		3,092.00		
Gastos de ejecución	2,856.00	1,912.00	238.00	4,347.00	2,878.00	1,666.00
<b>Total</b>	<b>628,883.00</b>	<b>133,785.00</b>	<b>639,710.00</b>	<b>181,599.00</b>	<b>731,395.00</b>	<b>230,693.00</b>

**Cuadro: III.1.19**

**...Continuación**

Concepto	Julio	Agosto	Septiembre	Octubre	Noviembre	Diciembre
Derecho	967,600.00	158,759.00	2,255,508.00	55,320.00	1,901,385.00	34,114.00
Actualización	7,488.00	2,224.00	8,845.00	227.00	8,968.00	83.00
Recargos	36,489.00	2,890.00	80,015.00	709.00	16,678.00	525.00
Multas			773.00		3,092.00	
Gastos de ejecución	2,856.00	3,122.00	27,055.00	2,142.00	6,309.00	542.00
<b>Total</b>	<b>1,014,433.00</b>	<b>166,995.00</b>	<b>2,372,196.00</b>	<b>58,398.00</b>	<b>1,936,432.00</b>	<b>35,264.00</b>

**Cuadro: III.1.19 ...Continuación**

Concepto	Total
Derecho	<b>7,836,083.00</b>
Actualización	<b>39,738.00</b>
Recargos	<b>189,536.00</b>
Multas	<b>8,503.00</b>
Gastos de ejecución	<b>55,923.00</b>
<b>Total</b>	<b>8,129,783.00</b>

FUENTE: H. XII Ayuntamiento de La Paz, Tesorería General Municipal, Coordinación de Zona Federal Marítimo Terrestre.

La información estuvo validada por Lic. María Teresa Arciga Lucero.

ELABORÓ: Julio César Martínez González.

### Cuadro: III.1.20

#### Número de usuarios, superficie y uso de las concesiones registradas por la Coordinación de Zona Federal Marítimo Terrestre en el municipio de La Paz B.C.Sur, a enero de 2006

Registro de usuarios	Número de usuarios	Superficie acumulada (M <sup>2</sup> )	Uso <sup>1/</sup>		
			Protección y ornato <sup>2/</sup>	Agricultura <sup>3/</sup>	General <sup>4/</sup>
Concesiones con título vigente	81	759,851.98	38	15	27
Acuerdo de destinos <sup>5/</sup>	1	12,993.64	1	0	1
Concesiones en trámite de extinción (Fallecimiento y/o renuncia del titular) <sup>6/</sup>	9	7,178.09	7	2	0
Concesiones en trámite de prórroga	4	4,569.87	0	1	3
Usuarios irregulares	59	93,395.50	18	25	16
<b>Total</b>	<b>154</b>	<b>877,989.08</b>	<b>64</b>	<b>43</b>	<b>47</b>

FUENTE: H. XII Ayuntamiento de La Paz, Tesorería General Municipal, Coordinación de Zona Federal Marítimo Terrestre.

1/ Existe una concesión cuyo tipo de uso es de investigación, sin embargo su registro no aparece en el cuadro estadístico debido a que no recae en alguna de las categorías ya definidas.

2/ Protección y Ornato: Protección, es el uso que se da a aquellas superficies ocupadas que mantengan el estado natural de la superficie concesionada, no realizando construcción alguna y donde no se realicen actividades de lucro. Se exceptúan las obras de protección contra fenómenos naturales. El precio por M<sup>2</sup> es de 11.85 Centavos.

Ornato, es el que se le da a aquellas superficies ocupadas en las cuales se hayan realizado obras de ingeniería civil, cuya construcción no requiera trabajo de cimentación y que estén destinadas exclusivamente para el embellecimiento del lugar o para el esparcimiento del solicitante.

3/ Agricultura, ganadería, pesca y acuicultura: Pesca, son aquellas superficies colindantes con terrenos donde no se cuente con los servicios de agua potable, drenaje y electricidad. El precio por M<sup>2</sup> es de 0.085 centavos.

4/ Uso general: Es el que se le da a aquellas superficies ocupadas en las cuales se hayan realizado construcciones con cimentación o se lleven acabo actividades con fines de lucro. Se exceptúan las obras de protección o defensa contra fenómenos naturales. El precio por M<sup>2</sup> es de 34.06 centavos.

La información estuvo validada por Lic. María Teresa Arciga Lucero.

5/ El acuerdo de destino aquí señalado, dividió la superficie concesionada en dos usos, es por eso, que en las categorías de la variable *Uso* cuenta con dos registros.

6/ Cinco son por renuncia y cuatro por fallecimiento.

La información estuvo validada por Lic. María Teresa Arciga Lucero.

ELABORÓ: Julio César Martínez González.



**Cuadro: III.1.21**

**Número de mantenimientos preventivos por dependencia, registrados por la Coordinación de Informática en la ciudad de La Paz, B.C.Sur, de septiembre a diciembre de 2005**

Dependencias	Septiembre							Total
	Gabinete	Monitor	Teclado	Ratón	Impresora láser	Impresora de tinta	Impresora de matriz	
Sindicatura y regidores	23	23	17	18	1	9	0	<b>91</b>
Presidencia	17	15	16	17	0	4	0	<b>69</b>
Secretaría general	44	34	39	41	5	9	6	<b>178</b>
Tesorería general	207	178	184	175	11	7	131	<b>893</b>
Oficialía Mayor	41	35	45	39	6	9	6	<b>181</b>
DGSP	13	13	16	15	0	2	1	<b>60</b>
GDA y OP	41	31	34	33	3	2	1	<b>145</b>
DGSP y TM	41	37	41	38	4	7	4	<b>172</b>
Dirección General de Desarrollo Municipal	19	15	22	19	5	3	0	<b>83</b>
DIF	7	9	9	11	2	4	0	<b>42</b>
Coordinación de Delegaciones	14	13	13	13	0	0	6	<b>59</b>
<b>Total</b>	<b>467</b>	<b>403</b>	<b>436</b>	<b>419</b>	<b>37</b>	<b>56</b>	<b>155</b>	<b>1,973</b>

**Cuadro: III.1.21**

**...Continuación**

Dependencias	Octubre							Total
	Gabinete	Monitor	Teclado	Ratón	Impresora láser	Impresora de tinta	Impresora de matriz	
Sindicatura y regidores	4	2	3	0	3	0	0	<b>12</b>
Presidencia	5	4	4	1	1	0	0	<b>15</b>
Secretaría general	12	7	5	0	4	2	0	<b>30</b>
Tesorería general	76	67	57	39	7	2	32	<b>280</b>
Oficialía Mayor	4	6	5	0	0	4	0	<b>19</b>
DGSP	3	4	2	2	0	0	0	<b>11</b>
GDA y OP	7	5	6	4	0	0	0	<b>22</b>
DGSP y TM	18	12	15	10	3	0	10	<b>68</b>
Dirección General de Desarrollo Municipal	2	4	2	2	0	0	0	<b>10</b>
DIF	3	2	3	2	2	0	0	<b>12</b>
Coordinación de Delegaciones	4	3	4	3	1	0	0	<b>15</b>
<b>Total</b>	<b>138</b>	<b>116</b>	<b>106</b>	<b>63</b>	<b>21</b>	<b>8</b>	<b>42</b>	<b>494</b>



**Cuadro: III.1.21**

**...Continuación**

Dependencias	Noviembre							Total
	Gabinete	Monitor	Teclado	Ratón	Impresora láser	Impresora de tinta	Impresora de matriz	
Sindicatura y regidores	4	3	3	5	3	0	0	18
Presidencia	6	5	4	6	1	0	0	22
Secretaría general	15	16	14	17	3	0	0	65
Tesorería general	39	37	32	29	0	5	14	156
Oficialía Mayor	12	10	12	13	0	0	0	47
DGSP	10	9	4	12	2	0	0	37
GDA y OP	7	8	5	5	0	0	0	25
DGSP y TM	22	19	20	22	2	4	21	110
Dirección General de Desarrollo Municipal	0	0	0	0	0	0	0	0
DIF	0	2	2	0	2	0	0	6
Coordinación de Delegaciones	0	0	2	0	0	0	0	2
<b>Total</b>	<b>115</b>	<b>109</b>	<b>98</b>	<b>109</b>	<b>13</b>	<b>9</b>	<b>35</b>	<b>488</b>

**Cuadro: III.1.21**

**...Continuación**

Dependencias	Diciembre							Total
	Gabinete	Monitor	Teclado	Ratón	Impresora láser	Impresora de tinta	Impresora de matriz	
Sindicatura y regidores	0	0	0	3	0	3	0	6
Presidencia	0	1	3	2	0	2	0	8
Secretaría general	12	11	15	9	0	5	6	58
Tesorería general	10	9	23	24	3	1	24	94
Oficialía Mayor	0	3	6	10	0	0	0	19
DGSP	0	0	0	5	0	0	0	5
GDA y OP	0	0	10	9	0	0	0	19
DGSP y TM	3	3	19	15	0	0	5	45
Dirección General de Desarrollo Municipal	0	0	1	3	0	0	0	4
DIF	0	0	0	4	1	0	0	5
Coordinación de Delegaciones	0	2	2	0	1	0	0	5
<b>Total</b>	<b>25</b>	<b>29</b>	<b>79</b>	<b>84</b>	<b>5</b>	<b>11</b>	<b>35</b>	<b>268</b>

FUENTE: H. XII Ayuntamiento de La Paz, Tesorería General, Coordinación de Informática.

OBSERVACIONES:

DGSP: Dirección General de Servicios Públicos Municipales.

GDA y OP: Dirección General de Asentamientos Humanos y Obras Públicas.

DGSP y TM: Dirección General de Seguridad Pública y Tránsito Municipal.

La información estuvo validada por Ing. Paula Andrea Jara San Martín.

ELABORÓ: Julio César Martínez González.



**Cuadro: III.1.22**

**Número de mantenimientos correctivos por dependencia registrados por la Coordinación de Informática en la ciudad de La Paz, B.C.Sur, de septiembre a diciembre de 2005**

Dependencias	Septiembre							Total
	Gabinete	Monitor	Teclado	Ratón	Impresora láser	Impresora de tinta	Impresora de matriz	
Sindicatura y regidores	7	2	2	2	0	2	0	15
Presidencia	3	0	0	0	0	0	0	3
Secretaría general	6	3	0	0	5	5	2	21
Tesorería general	13	4	5	4	5	0	21	52
Oficialía Mayor	4	0	4	2	0	1	0	11
DGSP	3	2	0	0	0	0	0	5
GDA y OP	2	1	0	0	1	0	0	4
DGSP y TM	2	1	1	1	2	1	0	8
Dirección General de Desarrollo Municipal	3	0	3	2	1	0	0	9
DIF	2	0	0	0	0	0	0	2
Coordinación de Delegaciones	3	2	1	0	0	0	0	6
<b>Total</b>	<b>48</b>	<b>15</b>	<b>16</b>	<b>11</b>	<b>14</b>	<b>9</b>	<b>23</b>	<b>136</b>

**Cuadro: III.1.22**

**...Continuación**

Dependencias	Octubre							Total
	Gabinete	Monitor	Teclado	Ratón	Impresora láser	Impresora de tinta	Impresora de matriz	
Sindicatura y regidores	2	1	0	0	0	0	0	3
Presidencia	1	0	0	1	0	0	0	2
Secretaría general	1	0	0	0	1	0	3	5
Tesorería general	6	0	3	0	1	0	4	14
Oficialía Mayor	0	0	0	0	2	0	0	2
DGSP	0	0	0	0	0	1	0	1
GDA y OP	2	0	0	0	0	0	0	2
DGSP y TM	3	1	7	3	0	0	5	19
Dirección General de Desarrollo Municipal	0	0	0	0	0	0	0	0
DIF	0	0	0	0	0	0	0	0
Coordinación de Delegaciones	1	0	0	0	0	0	2	3
<b>Total</b>	<b>16</b>	<b>2</b>	<b>10</b>	<b>4</b>	<b>4</b>	<b>1</b>	<b>14</b>	<b>51</b>



**Cuadro: III.1.22**

**...Continuación**

Dependencias	Noviembre							Total
	Gabinete	Monitor	Teclado	Ratón	Impresora láser	Impresora de tinta	Impresora de matriz	
Sindicatura y regidores	0	0	2	0	1	0	0	3
Presidencia	0	0	1	1	0	0	0	2
Secretaría general	4	1	2	0	0	0	1	8
Tesorería general	3	0	0	0	0	0	0	3
Oficialía Mayor	1	0	1	0	1	0	0	3
DGSP	1	0	0	1	0	0	0	2
GDA y OP	0	2	0	0	1	0	0	3
DGSP y TM	2	0	0	0	0	0	4	6
Dirección General de Desarrollo Municipal	1	0	1	0	0	0	0	2
DIF	0	0	1	0	0	0	0	1
Coordinación de Delegaciones	0	1	0	0	0	0	0	1
<b>Total</b>	<b>12</b>	<b>4</b>	<b>8</b>	<b>2</b>	<b>3</b>	<b>0</b>	<b>5</b>	<b>34</b>

**Cuadro: III.1.22**

**...Continuación**

Dependencias	Diciembre							Total
	Gabinete	Monitor	Teclado	Ratón	Impresora láser	Impresora de tinta	Impresora de matriz	
Sindicatura y regidores	0	0	0	0	0	0	0	0
Presidencia	0	0	0	0	1	1	0	2
Secretaría general	1	0	1	1	0	2	0	5
Tesorería general	0	0	3	0	2	0	9	14
Oficialía Mayor	0	1	0	0	0	0	0	1
DGSP	3	0	3	0	1	0	0	7
GDA y OP	0	0	0	1	1	2	0	4
DGSP y TM	2	1	0	0	0	0	0	3
Dirección General de Desarrollo Municipal	0	0	0	0	0	0	0	0
DIF	0	0	0	1	0	0	0	1
Coordinación de Delegaciones	0	0	0	0	0	0	0	0
<b>Total</b>	<b>6</b>	<b>2</b>	<b>7</b>	<b>3</b>	<b>5</b>	<b>5</b>	<b>9</b>	<b>37</b>

FUENTE: H. XII Ayuntamiento de La Paz, Tesorería General, Coordinación de Informática.

OBSERVACIONES:

DGSP: Dirección General de Servicios Públicos Municipales.

GDA y OP: Dirección General de Asentamientos Humanos y Obras Públicas.

DGSP y TM: Dirección General de Seguridad Pública y Tránsito Municipal.

La información de septiembre a diciembre estuvo validada por Ing. Paula Andrea Jara San Martín.

ELABORÓ: Julio César Martínez González.



**Cuadro: III.1.23**

**Número de nodos conectados a la red municipal, registrados por la Coordinación de Informática en la ciudad de La Paz, B.C.Sur, de mayo a diciembre de 2005**

Nodos	Mayo	Junio	Julio	Agosto
<b>LAN</b>				
Tránsito	24	0	0	0
Palacio Municipal	158	4	3	5
<b>SERVIDORES</b>				
Tránsito	1	0	0	0
Palacio	4	0	0	0
<b>DISPOSITIVOS DE COMUNICACIÓN</b>				
Hub	10	0	0	0
Switch	5	0	1	0
Router	2	0	0	0
<b>Total</b>	<b>204</b>	<b>4</b>	<b>4</b>	<b>5</b>

**Cuadro: III.1.23**

**...Continuación**

Nodos	Septiembre	Octubre	Noviembre	Diciembre	Total
<b>LAN</b>					
Tránsito	2	0	0	1	<b>26</b>
Palacio Municipal	6	0	0	6	<b>176</b>
<b>SERVIDORES</b>					
Tránsito	0	0	0	0	<b>1</b>
Palacio	1	0	0	0	<b>5</b>
<b>DISPOSITIVOS DE COMUNICACIÓN</b>					
Hub	0	0	0	0	<b>10</b>
Switch	0	0	0	0	<b>6</b>
Router	0	0	0	1	<b>11</b>
<b>Total</b>	<b>9</b>	<b>0</b>	<b>0</b>	<b>8</b>	<b>235</b>

FUENTE: XII Ayuntamiento de La Paz, Tesorería General, Coordinación de Informática.  
 La información estuvo validada por la Ing. Paula Andrea Jara San Martín.  
 ELABORÓ: Julio César Martínez González.

**Cuadro: III.1.24**

**Número de accesos a Internet conectados a la red municipal, registrados por la Coordinación de Informática en la ciudad de La Paz, B.C.Sur, de mayo a diciembre de 2005**

Accesos	Mayo	Junio	Julio	Agosto	Septiembre
<b>UBICACIÓN</b>					
Palacio Municipal	1	0	0	0	0
Contraloría	1	0	0	0	0
Desarrollo	1	0	0	0	0
Registro Civil 07	0	1	0	0	0
Servicios Públicos	0	0	0	0	1
DIF	0	1	0	0	0
Dirección General de Desarrollo	0	0	1	0	0
<b>EXTENSIONES TELEFÓNICAS</b>					
Palacio Municipal	137	0	2	0	0
<b>MANTENIMIENTO PREVENTIVO</b>					
Aparatos telefónicos	0	1	61	18	0
Servidores	0	0	3	0	1
Dispositivos de comunicación	0	0	0	1	0
<b>LÍNEAS TELEFÓNICAS PROTEGIDAS (PROTECTOLADA)</b>					
Dirección General de Desarrollo	0	0	0	0	1
Protección Civil	0	0	0	0	2
Policía Comercial	0	0	0	0	1
Servicios Públicos	2	0	0	0	0
<b>USUARIOS TELEFÓNICOS</b>					
Palacio Municipal	95	2	3	2	2
<b>REDES INALÁMBRICAS</b>					
Palacio - Tránsito	1	0	0	0	0
<b>Total</b>	<b>238</b>	<b>5</b>	<b>70</b>	<b>21</b>	<b>8</b>

**Cuadro: III.1.24**

**...Continuación**

Accesos	Octubre	Noviembre	Diciembre	Total
<b>UBICACIÓN</b>				
Palacio Municipal	0	0	1	2
Contraloría	0	0	0	1
Desarrollo	0	0	0	1
Registro Civil 07	0	0	0	1
Servicios Públicos	0	0	0	1
DIF	0	0	0	1
Dirección General de Desarrollo	0	0	0	1
<b>EXTENSIONES TELEFÓNICAS</b>				
Palacio Municipal	0	0	3	142
<b>MANTENIMIENTO PREVENTIVO</b>				
Aparatos telefónicos	0	1	0	81
Servidores	0	0	0	4
Dispositivos de comunicación	0	1	0	2
<b>LÍNEAS TELEFÓNICAS PROTEGIDAS (PROTECTOLADA)</b>				
Dirección General de Desarrollo	0	0	0	1
Protección Civil	0	0	0	2
Policía Comercial	0	0	0	1
Servicios Públicos	0	0	0	2
<b>USUARIOS TELEFÓNICOS</b>				
Palacio Municipal	0	0	3	107
<b>REDES INALÁMBRICAS</b>				
Palacio - Tránsito	0	0	0	1
<b>Total</b>	<b>0</b>	<b>2</b>	<b>7</b>	<b>0</b>

FUENTE: H. XII Ayuntamiento de La Paz, Tesorería General, Coordinación de Informática.  
La información estuvo validada por Ing. Paula Andrea Jara San Martín.  
ELABORÓ: Julio César Martínez González.



**Cuadro: III.1.25**

**Número de análisis de programación y diseño, registrados por la Coordinación de Informática en la ciudad de La Paz, B.C.Sur, de mayo a diciembre de 2005**

Análisis y diseños	Mayo	Junio	Julio	Agosto
<b>PARA UN SISTEMA</b>				
Análisis	0	1	7	3
Creación de tablas	0	0	51	15
Creación de módulos	0	1	4	2
Creación de reportes	2	2	6	8
Creación de manuales	0	0	0	0
Mantenimiento a las tablas de bases de datos	0	0	5	6
Mantenimiento a los reportes	0	0	2	4
Mantenimiento a los módulos	0	3	3	4
Capacitación para el uso del sistema	0	0	1	1
Soporte técnico	0	0	0	0
Ayuda para la resolución de errores que no son parte del sistema	10	10	12	12
<b>DISEÑO</b>				
Elaboración de formatos para la imprenta	12	38	12	8
Elaboración de diplomas, constancias, reconocimiento, personificadores		4	4	14
Edición de portadas	0	0	0	0
Presentaciones interactivas	0	0	0	0
<b>Total</b>	<b>24</b>	<b>59</b>	<b>107</b>	<b>77</b>

**Cuadro: III.1.25**

**...Continuación**

Análisis y diseños	Septiembre	Octubre	Noviembre	Diciembre	Total
<b>PARA UN SISTEMA</b>					
Análisis	7	7	5	3	<b>33</b>
Creación de tablas	7	32	17	51	<b>173</b>
Creación de módulos	2	19	27	31	<b>86</b>
Creación de reportes	8	14	9	23	<b>72</b>
Creación de manuales	1	2	1	0	<b>4</b>
Mantenimiento a las tablas de bases de datos	9	25	7	11	<b>63</b>
Mantenimiento a los reportes	4	7	13	16	<b>46</b>
Mantenimiento a los módulos	9	26	12	19	<b>76</b>
Capacitación para el uso del sistema	4	8	4	3	<b>21</b>
Soporte técnico	0	24	16	32	<b>72</b>
Ayuda para la resolución de errores que no son parte del sistema	13	0	0	0	<b>57</b>
<b>DISEÑO</b>					
Elaboración de formatos para la imprenta	5	0	0	0	<b>75</b>
Elaboración de diplomas, constancias, reconocimiento, personificadores	164	0	0	0	<b>186</b>
Edición de portadas	200	0	0	0	<b>200</b>
Presentaciones interactivas	1	0	0	0	<b>1</b>
<b>Total</b>	<b>434</b>	<b>164</b>	<b>111</b>	<b>189</b>	<b>1,165</b>

FUENTE: H. XII Ayuntamiento de La Paz, Tesorería General, Coordinación de Informática.  
 La información estuvo validada por Ing. Paula Andrea Jara San Martín.  
 ELABORÓ: Julio César Martínez González.

**Cuadro: III.1.26**

**Número detallado de análisis de programación y diseño por dependencia, registrado por la Coordinación de Informática en la ciudad de La Paz, B.C.Sur, de octubre a diciembre de 2005**

Para un sistema	Dirección de Seguridad y Tránsito Municipal			Secretaría General		
	Octubre	Noviembre	Diciembre	Octubre	Noviembre	Diciembre
Análisis	1	2	1	0	0	0
Creación de tablas	16	4	14	4	0	0
Creación de módulos	9	11	10	2	2	0
Creación de reportes	4	2	13	2	0	0
Creación de manuales	0	0	0	1	1	0
Mantenimiento a las tablas de bases de datos	0	0	0	0	2	0
Mantenimiento a los reportes	0	1	10	0	1	0
Mantenimiento a los módulos	0	1	0	0	0	2
Capacitación para el uso del sistema	1	0	0	0	1	1
Soporte técnico	3	2	0	0	0	1
<b>Total</b>	<b>34</b>	<b>23</b>	<b>48</b>	<b>9</b>	<b>7</b>	<b>4</b>

**Cuadro: III.1.26**

**...Continuación**

Para un sistema	Catastro			Obras públicas		
	Octubre	Noviembre	Diciembre	Octubre	Noviembre	Diciembre
Análisis	0	0	0	0	0	0
Creación de tablas	0	0	0	0	0	0
Creación de módulos	0	0	0	0	0	0
Creación de reportes	0	0	0	0	0	0
Creación de manuales	0	0	0	0	0	0
Mantenimiento a las tablas de bases de datos	12	3	4	6	0	0
Mantenimiento a los reportes	0	4	2	3	0	0
Mantenimiento a los módulos	10	7	3	7	0	0
Capacitación para el uso del sistema	0	1		0	0	0
Soporte técnico	5	0	5	2	0	0
<b>Total</b>	<b>27</b>	<b>15</b>	<b>14</b>	<b>18</b>	<b>0</b>	<b>0</b>

**Cuadro: III.1.26**

**...Continuación**

Para un sistema	Egresos			Adquisiciones		
	Octubre	Noviembre	Diciembre	Octubre	Noviembre	Diciembre
Análisis	1	2	1	1	0	0
Creación de tablas	0	0	0	0	0	0
Creación de módulos	0	0	0	0	0	0
Creación de reportes	0	0	0	0	0	0
Creación de manuales	0	0	0	0	0	0
Mantenimiento a las tablas de bases de datos	0	0	0	3	0	1
Mantenimiento a los reportes	0	0	2	0	1	0
Mantenimiento a los módulos	2	0	1	1	1	1
Capacitación para el uso del sistema	0	0	0	0	0	0
Soporte técnico	3	3	6		0	1
<b>Total</b>	<b>6</b>	<b>5</b>	<b>10</b>	<b>5</b>	<b>2</b>	<b>3</b>

**Cuadro: III.1.26**

**...Continuación**

Para un sistema	Oficialía Mayor			Atención Ciudadana		
	Octubre	Noviembre	Diciembre	Octubre	Noviembre	Diciembre
Análisis	0	0	0	0	1	0
Creación de tablas	2	0	0	0	6	0
Creación de módulos	0	1	0		9	0
Creación de reportes	1	0			2	1
Creación de manuales	0	0	0	0	0	
Mantenimiento a las tablas de bases de datos	2	0	0		0	0
Mantenimiento a los reportes	3	0	0	0		0
Mantenimiento a los módulos	0	0	0	0		3
Capacitación para el uso del sistema	2	0	0		1	0
Soporte técnico	3	2	0	0	4	2
<b>Total</b>	<b>13</b>	<b>3</b>	<b>0</b>	<b>0</b>	<b>23</b>	<b>6</b>

**Cuadro: III.1.26**

**...Continuación**

Para un sistema	Presidencia			Coordinación de Contabilidad		
	Octubre	Noviembre	Diciembre	Octubre	Noviembre	Diciembre
Análisis	2	0	0	0	0	0
Creación de tablas	4	0	3	0	0	0
Creación de módulos	3	2	0	0	0	0
Creación de reportes	3	0	0	0	4	0
Creación de manuales	1	0	0	0	0	0
Mantenimiento a las tablas de bases de datos	0	0	2	2	0	0
Mantenimiento a los reportes	0		0	1	4	2
Mantenimiento a los módulos		0	1	3	0	1
Capacitación para el uso del sistema	4	0	1	0	0	0
Soporte técnico	3	0	0	4	5	5
<b>Total</b>	<b>20</b>	<b>2</b>	<b>7</b>	<b>10</b>	<b>13</b>	<b>8</b>

**Cuadro: III.1.26**

**...Continuación**

Para un sistema	Inspección Fiscal			Ingresos		
	Octubre	Noviembre	Diciembre	Octubre	Noviembre	Diciembre
Análisis	0	0	0	1	0	0
Creación de tablas	0	0	0	4	7	4
Creación de módulos	0	0	0	3	1	0
Creación de reportes	0	0	0	3	0	0
Creación de manuales	0	0	0	0	0	0
Mantenimiento a las tablas de bases de datos	0	1	0	0	0	0
Mantenimiento a los reportes	0	1	0	0	0	0
Mantenimiento a los módulos	0	1	2	1	0	2
Capacitación para el uso del sistema	0	0	0	0	0	0
Soporte técnico	0	1	3	9	6	0
<b>Total</b>	<b>0</b>	<b>4</b>	<b>5</b>	<b>21</b>	<b>14</b>	<b>6</b>

**Cuadro: III.1.26**

**...Continuación**

Para un sistema	Recaudación			Caja General		
	Octubre	Noviembre	Diciembre	Octubre	Noviembre	Diciembre
Análisis	0	0	0	0	0	0
Creación de tablas	0	0	0	0	0	0
Creación de módulos	0	0	0	0	0	0
Creación de reportes	0	0	0	0	0	0
Creación de manuales	0	0	0	0	0	0
Mantenimiento a las tablas de bases de datos	0	0	3	0	1	0
Mantenimiento a los reportes	0	1	0	0	0	
Mantenimiento a los módulos	0	1	1	1	1	2
Capacitación para el uso del sistema	0	0	1	0	0	0
Soporte técnico	0	0	8	4	3	4
<b>Total</b>	<b>0</b>	<b>2</b>	<b>13</b>	<b>5</b>	<b>5</b>	<b>6</b>

**Cuadro: III.1.26**

**...Continuación**

Para un sistema	Tesorería			Alineamiento A. H.	SARE
	Octubre	Noviembre	Diciembre	Diciembre	Diciembre
Análisis	1	0	0	1	0
Creación de tablas	2	0	0	30	0
Creación de módulos	2	1	0	21	0
Creación de reportes	1	1	0	9	0
Creación de manuales	0	0	0	0	0
Mantenimiento a las tablas de bases de datos	0	0	1	0	1
Mantenimiento a los reportes	0	0	0	0	0
Mantenimiento a los módulos	1	0	0	0	0
Capacitación para el uso del sistema	1	1	0	0	0
Soporte técnico	0	1	2	0	2
<b>Total</b>	<b>8</b>	<b>4</b>	<b>3</b>	<b>61</b>	<b>3</b>

**Cuadro: III.1.26**

**...Continuación**

Para un sistema	Total		
	Octubre	Noviembre	Diciembre
Análisis	7	4	3
Creación de tablas	32	17	51
Creación de módulos	19	27	31
Creación de reportes	14	9	23
Creación de manuales	2	1	0
Mantenimiento a las tablas de bases de datos	25	7	12
Mantenimiento a los reportes	7	13	16
Mantenimiento a los módulos	26	12	19
Capacitación para el uso del sistema	8	4	3
Soporte técnico	36	16	39
<b>Total</b>	<b>176</b>	<b>110</b>	<b>197</b>

FUENTE: H. XII Ayuntamiento de La Paz, Tesorería General, Coordinación de Informática.

OBSERVACIONES:

Alineamiento A. H. : Alineamiento de Asentamientos Humanos.

SARE: Sistema de Apertura rápida de empresas.

La información estuvo validada por Ing. Paula Andrea Jara San Martín.

ELABORÓ: Julio César Martínez González.



**Cuadro: III.1.27**

**Inversión de las obras Hábitat del Organismo Operador Municipal del Sistema de Agua Potable, Alcantarillado y Saneamiento de La Paz por colonia, registrada por la Dirección de Planeación y Operación en la ciudad de La Paz, B. C. Sur, 2005 (pesos)**

Colonia	Aportación federal	Aportación estatal	Aportación municipal	Total
Rinconada Olachea	68,526.00	34,263.00	34,264.00	<b>137,053.00</b>
Prolongación Loma Obrera	237,500.00	118,750.00	118,750.00	<b>475,000.00</b>
Cerro del Cardón	560,293.00	280,147.00	280,146.00	<b>1,120,586.00</b>
Agustín Olachea, Márquez de León y Agua Escondida	661,250.00	330,625.00	330,625.00	<b>1,322,500.00</b>
<b>Total</b>	<b>1,527,569.00</b>	<b>763,785.00</b>	<b>763,785.00</b>	<b>3,055,139.00</b>

FUENTE: H. XII Ayuntamiento de La Paz, Dirección General de Desarrollo Municipal, Dirección de Planeación y Operación.

OBSERVACIONES:

En la colonia Rinconada Olachea se amplió la red de agua potable; en Prolongación Loma Obrera se amplió la red de alcantarillado; en el Cerro del Cardón se construyó el sistema de agua potable; y en Agustín Olachea, Márquez de León y Agua Escondida se adquirieron 2 pipas para suministro de agua potable.

Sólo estas colonias entraron en la propuesta.

La información estuvo validada por el C. P. José Juan Ríos Calderón.

ELABORÓ: Liliana Bareño Villa.

**Cuadro: III.1.28**

**Inversión de las obras Hábitat de Tránsito Municipal, registrada por la Dirección de Planeación y Operación en la ciudad de La Paz, B. C. Sur, 2005 (pesos)**

Colonia	Aportación federal	Aportación estatal	Aportación municipal	Total
Diana Laura	105,741.00	52,871.00	52,871.00	<b>211,483.00</b>
Navarro Rubio	124,800.00	62,400.00	62,400.00	<b>249,600.00</b>
Loma Obrera	112,000.00	56,000.00	56,000.00	<b>224,000.00</b>
Guelatao	80,000.00	40,000.00	40,000.00	<b>160,000.00</b>
Rosaura Zapata	67,200.00	33,600.00	33,600.00	<b>134,400.00</b>
El Cardonal	75,200.00	37,600.00	37,600.00	<b>150,400.00</b>
El Calandrio	60,800.00	30,400.00	30,400.00	<b>121,600.00</b>
<b>Total</b>	<b>625,741.00</b>	<b>312,871.00</b>	<b>312,871.00</b>	<b>1,251,483.00</b>

FUENTE: H. XII Ayuntamiento de La Paz, Dirección General de Desarrollo Municipal, Dirección de Planeación y Operación.

OBSERVACIONES:

En la colonia Diana Laura las obras realizadas son las siguientes: suministro e instalación de 1 semáforo; Navarro Rubio: suministro y colocación de 312 señales restrictivas en 78 crueros y nomenclatura de calles; Loma Obrera: suministro y colocación de 280 señales restrictivas en 70 crueros y nomenclatura de calles; Guelatao: suministro y colocación de 200 señales restrictivas en 50 crueros y nomenclatura de calles; Rosaura Zapata: suministro y colocación de 168 señales restrictivas en 42 crueros y nomenclatura de calles; El Cardonal: suministro y colocación de 188 señales restrictivas en 47 crueros y nomenclatura de calles; y El Calandrio: suministro y colocación de 152 señales restrictivas en 38 crueros y nomenclatura de calles.

Sólo estas colonias entraron en la propuesta.

La información estuvo validada por el C. P. José Juan Ríos Calderón.

ELABORÓ: Liliana Bareño Villa.

**Cuadro: III.1.29**

**Inversión de obras Hábitat de Servicios Públicos por colonia, registrada por la Dirección de Planeación y Operación en la ciudad de La Paz, B. C. Sur, 2005 (pesos)**

Colonia	Aportación federal	Aportación estatal	Aportación municipal	Total
Loma Obrera	22,618.00	11,309.00	25,309.00	<b>59,236.00</b>
Lienzo Charro	40,712.00	20,356.00	45,556.00	<b>106,624.00</b>
Rosaura Zapata	9,693.00	4,846.00	10,847.00	<b>25,386.00</b>
Guadalupe Victoria	38,775.00	19,387.00	43,388.00	<b>101,550.00</b>
Ampliación Loma Linda	54,283.00	27,141.00	60,742.00	<b>142,166.00</b>
Márquez de León	21,326.00	10,663.00	23,864.00	<b>55,853.00</b>
Francisco Villa	80,779.00	40,390.00	90,389.00	<b>211,558.00</b>
Guelatao	39,421.00	19,710.00	44,111.00	<b>103,242.00</b>
Antonio Navarro Rubio	82,715.00	41,357.00	92,558.00	<b>216,630.00</b>
Roma	51,050.00	25,525.00	57,126.00	<b>133,701.00</b>
Popular Indeco	55,574.00	27,787.00	62,187.00	<b>145,548.00</b>
El Cardonal	56,219.00	28,110.00	62,910.00	<b>147,239.00</b>
Lázaro Cárdenas y Ampliación	45,236.00	22,618.00	50,618.00	<b>118,472.00</b>
Agustín Olachea	62,038.00	31,019.00	69,420.00	<b>162,477.00</b>
Flores Magón	38,775.00	19,387.00	43,388.00	<b>101,550.00</b>
La Escondida	50,405.00	25,202.00	56,403.00	<b>132,010.00</b>
El Calandrio	32,310.00	16,155.00	36,156.00	<b>84,621.00</b>
<b>Total</b>	<b>781,929.00</b>	<b>390,962.00</b>	<b>874,972.00</b>	<b>2,047,863.00</b>

FUENTE: H. XII Ayuntamiento de La Paz, Dirección General de Desarrollo Municipal, Dirección de Planeación y Operación.

OBSERVACIONES:

En la colonia Loma Obrera se adquirieron e instalaron 35 luminarias; en Lienzo Charro 63; en Rosaura Zapata 15; en Guadalupe Victoria 60; en Ampliación Loma Linda 84; en Márquez de León 33; en Francisco Villa 125; en Guelatao 61; en Antonio Navarro Rubio 128; en Roma 79; en Popular Indeco 86; en El Cardonal 87; en Lázaro Cárdenas y Ampliación 70; en Agustín Olachea 96; en Flores Magón 60; en La Escondida 78; y en El Calandrio 50.

Sólo estas colonias entraron en la propuesta.

La información estuvo validada por el C. P. José Juan Ríos Calderón.

ELABORÓ: Liliana Bareño Villa.

**Cuadro: III.1.30**

**Inversión de obras Hábitat de DIF Municipal por colonia, registrada por la Dirección de Planeación y Operación en la ciudad de La Paz, B. C. Sur, 2005 (pesos)**

Colonia	Aportación federal	Aportación municipal	Total
El Calandrio	257,500.00	257,500.00	<b>515,000.00</b>
El Cardonal	62,500.00	62,500.00	<b>125,000.00</b>
Rosaura Zapata	82,500.00	82,500.00	<b>165,000.00</b>
Navarro Rubio	102,500.00	102,500.00	<b>205,000.00</b>
Flores Magón	45,000.00	45,000.00	<b>90,000.00</b>
Guelatao	80,000.00	80,000.00	<b>160,000.00</b>
Loma Obrera	40,000.00	40,000.00	<b>80,000.00</b>
Ciudad del Cielo	100,000.00	100,000.00	<b>200,000.00</b>
Los Olivos	60,000.00	60,000.00	<b>120,000.00</b>
Navarro Rubio, El Cardonal, Calandrio, Rosaura Zapata y Márquez de León	375,000.00	375,000.00	<b>750,000.00</b>
Agustín Olachea Avilés y Navarro Rubio	25,000.00	25,000.00	<b>50,000.00</b>
Loma Obrera, Lázaro Cárdenas, El Cardonal y Márquez de León	475,000.00	475,000.00	<b>950,000.00</b>
Colina de la Cruz	67,501.00	67,501.00	<b>135,002.00</b>
Guelatao, Agustín Olachea Avilés, El Calandrio, El Cardonal, Navarro Rubio y Rosaura Zapata	42,500.00	42,500.00	<b>85,000.00</b>
Guelatao, Agustín Olachea Avilés, El Calandrio y El Cardonal	25,000.00	25,000.00	<b>50,000.00</b>
Navarro Rubio, El Calandrio, El Cardonal, Márquez de León y Lázaro Cárdenas	75,000.00	75,000.00	<b>150,000.00</b>
Vista Hermosa	118,750.00	118,750.00	<b>237,500.00</b>
Agustín Olachea Avilés, Loma Obrera, El Calandrio, El Cardonal, Márquez de León y Francisco Villa	112,500.00	112,500.00	<b>225,000.00</b>
Flores Magón, Márquez de León, Francisco Villa, Guelatao y Loma Obrera	60,928.00	60,930.00	<b>121,858.00</b>
<b>Total</b>	<b>2,207,179.00</b>	<b>2,207,181.00</b>	<b>4,414,360.00</b>

FUENTE: H. XII Ayuntamiento de La Paz, Dirección General de Desarrollo Municipal, Dirección de Planeación y Operación.

**OBSERVACIONES:**

En la colonia El Calandrio las obras que se realizaron fueron taller de capacitación de panadería y repostería, taller de capacitación para la elaboración de manualidades, adecuación de la casa de oficio de carpintería, taller de capacitación de desarrollo comunitario, productivo y humano, casa de oficio para capacitación en carpintería, taller de capacitación para la elaboración de alimentos regionales y taller de capacitación de corte y confección; en El Cardonal taller de capacitación de panadería y repostería, taller de capacitación para la elaboración de alimentos regionales y taller de capacitación de corte y confección; en Rosaura Zapata taller de capacitación de panadería y repostería, taller de capacitación para la elaboración de manualidades, taller de capacitación para la elaboración de alimentos regionales y taller de capacitación de corte y confección; en Navarro Rubio taller de capacitación para la elaboración de alimentos regionales, taller de capacitación para la elaboración de manualidades, taller de capacitación de desarrollo comunitario, productivo y humano y taller de capacitación de corte y confección; en Flores Magón taller de capacitación para la elaboración de manualidades y taller de capacitación de desarrollo comunitario, productivo y humano; en la Guelatao taller de capacitación para la elaboración de manualidades, equipamiento de consultorio médico, taller de capacitación de desarrollo comunitario, productivo y humano y taller de capacitación de corte y confección; en Loma Obrera taller de capacitación para la elaboración de manualidades y taller de capacitación de corte y confección; en Ciudad del Cielo equipamiento de escuela en taller de cómputo, taller de capacitación de corte y confección y taller de capacitación para cultores de belleza; en Los Olivos equipamiento de consultorio médico y dotación de estímulos económicos mensuales a la SENECTUD; en Navarro Rubio, El Cardonal, Calandrio, Rosaura Zapata y Márquez de León dotación de estímulos económicos mensuales a la SENECTUD; en Agustín Olachea Avilés y Navarro Rubio curso deportivo para niños y jóvenes; en Loma Obrera, Lázaro Cárdenas, El Cardonal y Márquez de León y Colina de la Cruz adquisición de equipo para centros de desarrollo comunitarios; en Guelatao, Agustín Olachea Avilés, El Calandrio, El Cardonal, Navarro Rubio y Rosaura Zapata dotación de estímulos económicos a prestadores de servicio social de nivel profesional; en Guelatao, Agustín Olachea Avilés, El Calandrio y El Cardonal expo Hábitat 2005; en Navarro Rubio, El Calandrio, El Cardonal, Márquez de León y Lázaro Cárdenas adquisición de equipo para personas con capacidades diferentes; en Vista Hermosa adquisición de equipo para centro de desarrollo comunitario; en Agustín Olachea Avilés, Loma Obrera, El Calandrio, El Cardonal, Márquez de León y Francisco Villa equipamiento de 2 unidades móviles para la detección de cáncer cérvico-uterino y mamario; y en Flores Magón, Márquez de León, Francisco Villa, Guelatao y Loma Obrera campaña de prevención de la violencia contra las mujeres y sus comunidades.

Sólo estas colonias entraron en la propuesta.

La información estuvo validada por el C. P. José Juan Ríos Calderón.

ELABORÓ: Liliana Bareño Villa.

**Cuadro: III.1.31**

**Inversión de las obras Hábitat de Obras Públicas Municipales por colonia, registrada por la Dirección de Planeación y Operación en la ciudad de La Paz, B. C. Sur, 2005 (pesos)**

Colonia	Aportación federal	Aportación estatal	Aportación municipal	Total
Flores Magón	166,667.00	83,333.00	83,334.00	<b>333,334.00</b>
Navarro Rubio	166,667.00	83,333.00	83,334.00	<b>333,334.00</b>
Ladrillera	166,667.00	83,333.00	83,334.00	<b>333,334.00</b>
Loma Obrera	161,979.00	80,989.00	80,990.00	<b>323,958.00</b>
Agua Escondida	63,525.00	31,762.00	31,763.00	<b>127,050.00</b>
Vista Hermosa	320,778.00	160,389.00	160,389.00	<b>641,556.00</b>
El Cardonal	1,028,428.00	514,214.00	514,214.00	<b>2,056,856.00</b>
Ampliación Agustín Olachea	291,206.00	145,603.00	145,603.00	<b>582,412.00</b>
Roma II	320,778.00	160,389.00	160,389.00	<b>641,556.00</b>
Loma Linda, Loma Obrera y Guadalupe Victoria	320,778.00	160,389.00	160,389.00	<b>641,556.00</b>
<b>Total</b>	<b>3,007,473.00</b>	<b>1,503,734.00</b>	<b>1,503,739.00</b>	<b>6,014,946.00</b>

FUENTE: H. XII Ayuntamiento de La Paz, Dirección General de Desarrollo Municipal, Dirección de Planeación y Operación.

**OBSERVACIONES:**

En las colonias Flores Magón, Navarro Rubio y Ladrillera se construyeron canchas de usos múltiples; en la Loma Obrera y Agua Escondida se rehabilitó el Centro de Desarrollo Comunitario; en Vista Hermosa, El Cardonal, Roma II, Loma Linda, Loma Obrera y Guadalupe Victoria se construyeron Centros de Desarrollo Comunitario; y en Ampliación Agustín Olachea y El Cardonal se construyeron Centros de Atención Infantil.

Sólo estas colonias entraron en la propuesta.

La información estuvo validada por el C. P. José Juan Ríos Calderón.

ELABORÓ: Liliana Bareño Villa.

**Cuadro: III.1.32**

**Inversión ejecutada con recursos del ramo 33 (FORTAMUN)<sup>1/</sup> por parte de la Dirección General de Seguridad Pública y Tránsito Municipal, registrada por la Dirección de Planeación y Operación en la ciudad de La Paz, B.C.Sur, de mayo a diciembre de 2005**

Obras y acciones	Inversión total
Adquisición de un camión canastilla para la rehabilitación y mantenimiento de semáforos	450,225.00
Mantenimiento de unidades tipo patrulla	141,859.20
Adquisición de neumáticos unidades-patrulla	147,120.25
Adquisición de 5 vehículos y 1 camión de 3.5 ton.	729,513.02
Adquisición de uniformes para los agentes	511,808.00
Adquisición de equipos de radiocomunicación portátil	438,760.40
Rehabilitación y mantenimiento de semáforos	76,872.12
Rehabilitación de oficinas	59,713.56
<b>Total</b>	<b>2,555,871.55</b>

FUENTE: H. XII Ayuntamiento de La Paz, Dirección General de Desarrollo Municipal, Dirección de Planeación y Operación.

<sup>1/</sup> FORTAMUN: Fondo de Aportaciones para el Fortalecimiento Municipal.

La información estuvo validada por el C. P. José Juan Ríos Calderón.

ELABORÓ: Liliana Bareño Villa.



**Cuadro: III.1.33**

**Inversión ejecutada con recursos del ramo 33 (FORTAMUN)<sup>1/</sup> por parte de la Dirección de Servicios Públicos Municipales, registrada por la Dirección de Planeación y Operación en la ciudad de La Paz, B.C.Sur, de mayo a diciembre de 2005**

Obras y acciones	Inversión total
Programa de mantenimiento preventivo y correctivo del alumbrado público	2,104,246.59
Adquisición de 1 tractor oruga D5	550,000.00
Adquisición de 1 camión cisterna	629,399.00
<b>Total</b>	<b>3,283,645.59</b>

FUENTE: H. XII Ayuntamiento de La Paz, Dirección General de Desarrollo Municipal, Dirección de Planeación y Operación.

1/ FORTAMUN: Fondo de Aportaciones para el Fortalecimiento Municipal.

La información estuvo validada por el C. P. José Juan Ríos Calderón.

ELABORÓ: Liliana Bareño Villa.

**Cuadro: III.1.34**

**Inversión ejecutada con recursos del ramo 33 (FORTAMUN)<sup>1/</sup> por parte de la Coordinación Municipal de Protección Civil, registrada por la Dirección de Planeación y Operación en la ciudad de La Paz, B.C.Sur, de mayo a diciembre de 2005**

Obras y acciones	Inversión total
Adquisición de herramientas y equipo auxiliar para rescate y protección	40,023.00
Adquisición de equipo de radiocomunicación	206,954.00
<b>Total</b>	<b>246,977.00</b>

FUENTE: H. XII Ayuntamiento de La Paz, Dirección General de Desarrollo Municipal, Dirección de Planeación y Operación.

1/ FORTAMUN: Fondo de Aportaciones para el Fortalecimiento Municipal.

La información estuvo validada por el C. P. José Juan Ríos Calderón.

ELABORÓ: Liliana Bareño Villa.

**Cuadro: III.1.35**

**Inversión ejecutada con recursos del ramo 33 (FORTAMUN)<sup>1/</sup> por parte de la Dirección de Obras Públicas, registrada por la Dirección de Planeación y Operación en la ciudad de La Paz, B.C.Sur, de mayo a diciembre de 2005**

Obras y acciones	Inversión total
Rehabilitación de parques y jardines de la ciudad	2,494,743.92
Acondicionamiento de espacio físico del centro de desarrollo Pueblo Nuevo	1,663,000.00
Cercos perimetrales panteón 1 Todos Santos	177,903.00
Rehabilitación de edificio de Registro Civil 01	106,244.01
Rehabilitación de edificio de Registro Civil 07	208,755.99
Rehabilitación de centro de desarrollo comunitario Colina de la Cruz	210,000.00
Acondicionamiento de espacio físico del centro de desarrollo de Los Barriles	44,547.57
Acondicionamiento de espacio físico del centro de desarrollo de Los Dolores	90,256.08
Acondicionamiento de espacio físico del centro de desarrollo de Todos Santos	69,577.62
Acondicionamiento de espacio físico del centro de desarrollo de Los Planes	79,998.77
Rehabilitación comandancia de policía (Dirección General)	22,262.68
Acondicionamiento de espacio físico en oficinas de la Dirección General de Desarrollo Municipal	300,000.00
Instalación línea 01 800 en Presidencia Municipal	44,000.00
Rehabilitación de la biblioteca de Pescadero	126,824.92
Acondicionamiento de espacio físico del centro de desarrollo de San Antonio	129,881.03
Acondicionamiento de espacio físico en oficinas de Asentamientos Humanos	190,000.00
Rehabilitación módulo de seguridad oficinas de la Dirección General de Desarrollo Municipal	70,000.00
Construcción de techumbre metálica centro de desarrollo comunitario El Mezquitito	115,000.00
Construcción comandancia de policía en El Sargento	80,000.00
Construcción de escritorios, repisas de muroblock, cafetería y bodega en DIF Municipal	295,933.42
Construcción de 2 dog outs en estadio de béisbol de Pescadero	95,272.08
Encauzamiento de aguas pluviales del boulevard Olachea. Tramo Los Peces al arroyo El Piojillo	426,409.95
<b>Total</b>	<b>7,040,611.04</b>

FUENTE: H. XII Ayuntamiento de La Paz, Dirección General de Desarrollo Municipal, Dirección de Planeación y Operación.

1/ FORTAMUN: Fondo de Aportaciones para el Fortalecimiento Municipal.

La información estuvo validada por el C. P. José Juan Ríos Calderón.

ELABORÓ: Liliana Bareño Villa.

**Cuadro: III.1.36**

**Inversión ejecutada con recursos del ramo 33 (FORTAMUN)<sup>1/</sup> por parte de la Coordinación de Informática, registrada por la Dirección de Planeación y Operación en la ciudad de La Paz, B.C.Sur, de mayo a diciembre de 2005**

Obras y acciones	Inversión total
Adquisición de equipo de computo para dependencias del Ayuntamiento	627,165.00
Instalación de línea 01 800 (equipo de cómputo)	75,787.98
<b>Total</b>	<b>702,952.98</b>

FUENTE: H. XII Ayuntamiento de La Paz, Dirección General de Desarrollo Municipal, Dirección de Planeación y Operación.

1/ FORTAMUN: Fondo de Aportaciones para el Fortalecimiento Municipal.

La información estuvo validada por el C. P. José Juan Ríos Calderón.

ELABORÓ: Liliana Bareño Villa.

**Cuadro: III.1.37**

**Inversión ejecutada con recursos del ramo 33 (FORTAMUN)<sup>1/</sup> por parte de la Tesorería General, registrada por la Dirección de Planeación y Operación en la ciudad de La Paz, B.C.Sur, de mayo a diciembre de 2005**

Obras y acciones	Inversión total
Otorgamiento de estímulos al personal de la Dirección de Seguridad Pública y Tránsito Municipal	13,990,981.21

FUENTE: H. XII Ayuntamiento de La Paz, Dirección General de Desarrollo Municipal, Dirección de Planeación y Operación.

1/ FORTAMUN: Fondo de Aportaciones para el Fortalecimiento Municipal.

La información estuvo validada por el C. P. José Juan Ríos Calderón.

ELABORÓ: Liliana Bareño Villa.

**Cuadro: III.1.38**

**Inversión ejecutada con recursos del ramo 33 (FAISM)<sup>1/</sup> por parte de la Dirección de Servicios Públicos Municipales, registrada por la Dirección de Planeación y Operación en el municipio de La Paz, B.C.Sur, de mayo a diciembre de 2005**

Obras y acciones	Inversión total
Rehabilitación de 154 equipos de control de alumbrado público	2,235,128.00

FUENTE: H. XII Ayuntamiento de La Paz, Dirección General de Desarrollo Municipal, Dirección de Planeación y Operación.

1/ FAISM: Fondo de Aportaciones para la Infraestructura Social Municipal.

La información estuvo validada por el C. P. José Juan Ríos Calderón.

ELABORÓ: Liliana Bareño Villa.

**Cuadro: III.1.39**

**Inversión ejecutada con recursos del ramo 33 (FAISM)<sup>1/</sup> por parte de la Dirección de Obras Públicas, registrada por la Dirección de Planeación y Operación en el municipio de La Paz, B.C.Sur, de mayo a diciembre de 2005**

Obras y acciones	Inversión total
Banquetas y guarniciones en Todos Santos, BCS	989,833.16
Instalación de alumbrado público. Boulevard Forjadores tramo La Fuente a Fraccionamiento Arcoiris	1,327,967.81
Rehabilitación cubículos maestros, preparatoria Morelos	148,444.39
Terminación de taller de usos múltiples DGTA- El Centenario	69,999.99
<b>Total</b>	<b>2,536,245.35</b>

FUENTE: H. XII Ayuntamiento de La Paz, Dirección General de Desarrollo Municipal, Dirección de Planeación y Operación.

1/ FAISM: Fondo de Aportaciones para la Infraestructura Social Municipal.

La información estuvo validada por el C. P. José Juan Ríos Calderón.

ELABORÓ: Liliana Bareño Villa.

**Cuadro: III.1.40**

**Denuncias recibidas, inspecciones realizadas y opiniones técnicas, registradas en la Dirección de Fomento Económico y Medio Ambiente en el municipio de La Paz, B. C. Sur, 2005**

Mes	Denuncias recibidas	Inspecciones realizadas	Opiniones técnicas
Enero	1	0	0
Febrero	0	0	1
Marzo	0	0	0
Abril	0	0	1
Mayo	10	7	1
Junio	8	15	3
Julio	25	26	1
Agosto	9	11	1
Septiembre	7	19	2
Octubre	11	24	0
Noviembre	17	36	0
Diciembre	12	25	0
<b>Total</b>	<b>100</b>	<b>163</b>	<b>10</b>

FUENTE: H. XII Ayuntamiento de La Paz, Dirección General de Desarrollo Municipal, Dirección de Fomento Económico y Medio Ambiente.

La información estuvo validada por la Lic. María Elena Yee Savín.

ELABORÓ: Liliana Bareño Villa.

**Cuadro: III.1.41**

**Actividades registradas por la Dirección de Desarrollo Rural Sustentable en el municipio de La Paz, B. C. Sur, de mayo a diciembre de 2005**

Actividades	Mayo	Junio	Julio	Agosto	Septiembre	Octubre	Noviembre	Diciembre	Total
Asesoría, atención personalizada a productores rurales habitantes de la zona rural.	12	29	16	83	23	38	12	23	236
Asistencia a eventos, cursos, talleres, seminarios, simposium, congresos y otros.	2	3	9	9	6	16	7	6	58
Entrega de apoyos económicos, habitantes de la zona rural, programas establecidos.	0	0	0	0	0	9	30	30	69
Firma de Convenios de coordinación, colaboración, anexos de ejecución, addendum y elaboración de contratos diversos.	0	2	0	0	1	0	0	0	3
Reuniones de trabajo internas, de gestión, vinculación, trabajo y seguimiento con diferentes entidades.	4	10	12	21	43	51	40	23	204
Recepción de solicitudes, oficios de contestación a peticiones diversas	0	0	200	200	260	190	190	230	1,270
Visitas a comunidades rurales	0	1	12	4	4	58	13	1	93
<b>Total</b>	<b>18</b>	<b>45</b>	<b>249</b>	<b>317</b>	<b>337</b>	<b>362</b>	<b>292</b>	<b>313</b>	<b>1,933</b>

FUENTE: H. XII Ayuntamiento de La Paz, Dirección General de Desarrollo Municipal, Dirección de Desarrollo Rural Sustentable.

OBSERVACIONES:

Addendum: Modificaciones de convenios.

La información estuvo validada por el Ing. Felipe de Jesús Ruíz González.

ELABORÓ: Liliana Bareño Villa.



**Cuadro:III.1.42**

**Sacrificio de ganado registrado por el Rastro Frigorífico en el municipio de La Paz, B. C. Sur, 2005 (cabezas)**

Mes	Bovino	Porcino	Total
Enero	681	253	934
Febrero	731	268	999
Marzo	540	335	875
Abril	700	327	1,027
Mayo	666	455	1,121
Junio	360	368	728
Julio	540	375	915
Agosto	600	300	900
Septiembre	489	291	780
Octubre	478	356	834
Noviembre	667	353	1,020
Diciembre	864	498	1,362
<b>Total</b>	<b>7,316</b>	<b>4,179</b>	<b>11,495</b>

FUENTE: H. XII Ayuntamiento de La Paz, Secretaría General, Rastro Frigorífico Municipal.  
 OBSERVACIONES:  
 La información estuvo validada por el MVZ. Roberto Jáquez Madrid.  
 ELABORÓ: Liliana Bareño Villa.

**Cuadro: III.1.43**

**Rendimiento en canal registrado por el Rastro Frigorífico en el municipio de La Paz, B. C. Sur, 2005 (kilogramos)**

Mes	Bovino	Porcino	Total
Enero	114,408	16,445	130,853
Febrero	122,808	17,420	140,228
Marzo	90,720	21,775	112,495
Abril	117,600	21,255	138,855
Mayo	111,888	29,575	141,463
Junio	60,480	23,920	84,400
Julio	90,720	25,500	116,220
Agosto	100,800	20,400	121,200
Septiembre	144,623	33,890	178,513
Octubre	155,768	35,482	191,250
Noviembre	167,677	36,036	203,713
Diciembre	202,748	51,316	254,064
<b>Total</b>	<b>1,480,240</b>	<b>333,014</b>	<b>1,813,254</b>

FUENTE: H. XII Ayuntamiento de La Paz, Secretaría General, Rastro Frigorífico Municipal.  
 La información estuvo validada por el MVZ. Roberto Jáquez Madrid.  
 ELABORÓ: Liliana Bareño Villa.



**Cuadro: III.1.44**  
**Ingresos registrados en los mercados municipales en la ciudad de La Paz, B. C. Sur, de mayo a diciembre de 2005 (pesos)**

Mes	Ingresos		
	Mercado Bravo	Mercado Madero	Mercado Olachea
Mayo	14,328.80	20,647.00	23,540.00
Junio	10,983.60	20,375.00	13,205.00
Julio	7,743.00	21,028.00	14,854.00
Agosto	9,091.00	14,614.00	16,073.00
Septiembre	8,317.00	8,853.00	13,643.40
Octubre	7,102.00	13,080.00	17,011.00
Noviembre	7,190.00	13,212.00	13,144.00
Diciembre	8,907.00	22,654.25	24,671.00
<b>Total</b>	<b>73,662.40</b>	<b>134,463.25</b>	<b>136,141.40</b>

FUENTE: H. XII Ayuntamiento de La Paz, Secretaría General, Coordinación de Mercados Municipales.  
 La información estuvo validada por la C. Eréndida Guadalupe López Castro y el C. José Inés Salgado.  
 ELABORÓ: Liliana Bareño Villa.

**Cuadro: III.1.45**  
**Total de adeudo de pago de piso registrado en los mercados municipales General Nicolás Bravo y Agustín Olachea Avilés en la ciudad de La Paz, B. C. Sur, 2005 (pesos)**

Mercado	Total adeudo
Nicolás Bravo	78,567.00
Agustín Olachea Avilés	58,587.00

FUENTE: H. XII Ayuntamiento de La Paz, Secretaría General, Coordinación de Mercados Municipales.  
 La información estuvo validada por la C. Eréndida Guadalupe López Castro y el C. Francisco Ulloa Gómez.  
 ELABORÓ: Liliana Bareño Villa.

**Cuadro: III.1.46**

**Giros comerciales por mercado, registrados por la Coordinación de Mercados en la ciudad de La Paz, B. C. Sur, 2005**

Giro Comercial	Mercados			Total
	Nicolás Bravo <sup>1/</sup>	Francisco I. Madero <sup>2/</sup>	Agustín Olachea Avilés	
Abarrotes	3		1	4
Artesanías		2		2
Artículos de piel		5		5
Bodegas	1	5		6
Cafeterías	1		1	2
Carnicerías	5	4	7	16
Carnitas	1			1
Cremerías	2	1		3
Deportes		1		1
Fruterías	3	5	4	12
Huaracherías	1		2	3
Joyerías	1			1
Jugos	3	3		6
Loncherías	8	6	8	22
Mercerías		2	2	4
Novedades <sup>3/</sup>	1		1	2
Peluquerías	1	1	1	3
Pescaderías	7	6	6	19
Plásticos	1			1
Pollerías	2	3	1	6
Relojerías	1			1
Revistas	1	1	1	3
Ropa	3	11	4	18
Rosticerías			1	1
Semillas	1		1	2
Tortillerías	1	1	1	3
Zapaterías	1	2	4	7
<b>Total</b>	<b>49</b>	<b>59</b>	<b>46</b>	<b>154</b>

FUENTE: H. XII Ayuntamiento de La Paz, Secretaría General, Coordinación de Mercados Municipales.

1/ La información es aproximada.

2/ Este mercado reporta que existen 4 locales sin servicios.

3/ Para el Mercado Agustín Olachea Avilés el establecimiento se identifica como Novedades y regalos.

OBSERVACIONES:

Las celdas que aparecen en blanco quiere decir que no existe ese tipo de giro comercial.

La información estuvo validada por la C. Eréndida Guadalupe López Castro , C. José Inés Salgado y C. Francisco Ulloa Gómez.

ELABORÓ: Liliana Bareño Villa.



**Cuadro: III.1.47**  
**Consumo de gasolina registrado por la**  
**Dirección de Adquisiciones y Servicios en el**  
**municipio de La Paz, B. C. Sur, 2005**

Mes	Litros	Importe (pesos)
Enero	220,531.72	1,317,244.25
Febrero	177,110.25	1,060,695.16
Marzo	162,506.33	977,758.00
Abril	172,171.20	1,033,087.40
Mayo	121,343.79	731,253.30
Junio	119,140.00	718,418.30
Julio	119,675.00	723,710.65
Agosto	153,935.30	939,778.84
Septiembre	129,301.28	784,650.95
Octubre	162,112.00	988,161.74
Noviembre	138,342.31	845,957.74
Diciembre	121,144.88	745,480.09
<b>Total</b>	<b>1,797,314.06</b>	<b>10,866,196.42</b>

FUENTE: H. XII Ayuntamiento de La Paz, Oficialía Mayor, Dirección de Adquisiciones y Servicios.

La información estuvo validada por el Lic. Ramón Noriega.

ELABORÓ: Liliana Bareño Villa.

**Cuadro: III.1.48**

**Situación de las licitaciones y concursos, registrada por la Dirección de Adquisiciones y Servicios, al cierre de 2005**

Bienes licitados	Presupuesto base	Propuesta ganadora	Ahorro	Programa
69 computadoras	650,000	627,165	22,835	Fortamun
Paquete digital	241,708	241,708	0	Fortamun
Servidor para la Coordinación de Informática	176,692	176,692	0	Fortamun
Uniformes para la Dirección General de Seguridad Pública y Tránsito Municipal	650,000	511,808	138,192	Fortamun
Tractor D-05	550,000	550,000	0	Faism
Lámparas y materiales para alumbrado público	4,339,645	3,508,516	831,129	Fortamun y Faism
Lámparas y materiales para alumbrado público	2,047,863	1,947,013	100,850	Hábitat
Suministro e instalación de semáforo	211,483	157,536	53,947	Hábitat
Equipo para radiocomunicación	450,000	438,760	11,240	Fortamun
Camión canastilla	425,000	450,225	-25,225	Fortamun
Camión de carga y 3 vehículos	600,000	487,687	112,313	Fortamun
Adquisición de 3 pick-up doble cabina	450,000	487,500	-37,500	Fortamun
Adquisición de un camión cisterna	650,000	629,399	20,601	Fortamun
<b>Total</b>	<b>11,442,391</b>	<b>10,214,009</b>	<b>1,228,382</b>	

FUENTE: H. XII Ayuntamiento de La Paz, Oficialía Mayor, Dirección de Adquisiciones y Servicios.

OBSERVACIONES:

FAISM: Fondo de Aportaciones para la Infraestructura Social Municipal.

FORTAMUN: Fondo de Aportaciones para el Fortalecimiento Municipal o Municipios.

HÁBITAT: Programa Federal de la Secretaría de Desarrollo Social (SEDESOL).

La información estuvo validada por el Lic. Ramón Noriega.

ELABORÓ: Liliana Bareño Villa.

**Cuadro: III.1.49**

**Número de impresiones de formas y formatos por dependencia, registrado por los talleres gráficos municipales, de octubre a diciembre de 2005**

Dependencia	Octubre	Noviembre	Diciembre
Dirección General de Seguridad y Tránsito	40,000	68,000	29,000
Servicios Públicos	46,000	45,000	0
Inspección Fiscal	7,000	3,000	500
DIF	4,000	6,000	0
Atención Ciudadana	1,000	7,200	0
Catastro	2,000	0	0
Dirección de Obras Públicas	4,000	0	0
Dirección de Asentamientos Humanos	11,000	0	0
Dirección de Adquisiciones	17,000	9,000	0
Dirección de Ingresos	80,000	50,000	29,000
Secretaría General	0	500	0
Contraloría	0	1,000	0
Registro Civil	0	1,500	0
Egresos	0	1,000	0
Informática	0	0	1,000
<b>Total</b>	<b>212,000</b>	<b>192,200</b>	<b>59,500</b>

FUENTE: H. XII Ayuntamiento de La Paz, Oficialía Mayor, Dirección de Adquisiciones y Servicios.

OBSERVACIONES:

La dependencia no cuenta con información de los meses de mayo a septiembre.

La información estuvo validada por el Lic. Ramón Noriega.

ELABORÓ: Liliana Bareño Villa.



**Cuadro: III.1.50**

**Informe de servicios prestados a oficinas y dependencias municipales, registrado por la Dirección de Adquisiciones y Servicios, de mayo a diciembre de 2005**

Mes	Trabajos de carpintería	Trabajos de electricidad	Trabajos de plomería	Trabajos de herrería	Mantenimiento a máquinas de escribir
Mayo	10	80	32	14	12
Junio	8	42	28	8	7
Julio	9	38	32	12	9
Agosto	9	30	36	10	6
Septiembre	15	41	31	15	9
Octubre	12	35	29	11	6
Noviembre	9	24	30	8	9
Diciembre	4	15	17	6	5
<b>Total</b>	<b>76</b>	<b>305</b>	<b>235</b>	<b>84</b>	<b>63</b>

**Cuadro: III.1.50**

**...Continuación**

Mes	Mantenimiento a aires acondicionados	Reparación y adecuación de oficinas	Fumigaciones	Total
Mayo	27	2	3	<b>180</b>
Junio	9	3	4	<b>109</b>
Julio	11	1	2	<b>114</b>
Agosto	6	0	3	<b>100</b>
Septiembre	11	2	0	<b>124</b>
Octubre	5	1	0	<b>99</b>
Noviembre	0	0	2	<b>82</b>
Diciembre	2	0	0	<b>49</b>
<b>Total</b>	<b>71</b>	<b>9</b>	<b>14</b>	<b>857</b>

FUENTE: H. XII Ayuntamiento de La Paz, Oficialía Mayor, Dirección de Adquisiciones y Servicios.  
 La información estuvo validada por el Lic. Ramón Noriega.  
 ELABORÓ: Liliana Bareño Villa.



**Cuadro: III.1.51**  
**Resumen de actividades registradas por la Dirección de Recursos Humanos**  
**en el municipio de La Paz, B. C. Sur, de enero a agosto de 2005**

Documento	Enero	Febrero	Marzo	Abril	Mayo	Junio	Julio	Agosto	Total
Constancia de SAR	32	11	7	15	9	12	4	7	97
Constancia Calafia <sup>1/</sup>	3	4	3	2	2	4	4	3	25
Constancia FOVISSSTE	8	1	6	9	3	4	6	4	41
Constancia no adeudo PCP	3	0	0	2	0	1	3	4	13
Constancia de sueldo	0	0	0	4	4	1	2	2	13
Constancia de PCP	3	4	7	8	7	8	6	6	49
Constancia no adeudo FOVISSSTE	0	0	1	1	1	1	2	1	7
Constancia percepción	0	0	0	4	4	1	1	2	12
Constancia PCP/ jubilados	13	6	1	4	3	7	6	3	43
Constancia FONACOT	0	0	0	0	1	3	1	1	6

FUENTE: H. XII Ayuntamiento de La Paz, Oficialía Mayor, Dirección de Recursos Humanos.

<sup>1/</sup> se refiere a las constancias que se expiden para la colonia Calafia.

OBSERVACIONES:

SAR: Sistema de Ahorro para el Retiro.

FOVISSSTE: Fondo de la Vivienda.

PCP: Préstamos a Corto Plazo.

FONACOT: Fondo de Fomento y Garantía para el Consumo de los Trabajadores.

La información estuvo validada por el C. Oscar G. Reyes García.

ELABORÓ: Liliana Bareño Villa.



**Cuadro: III.1.52**

**Resumen de actividades registradas por la Dirección de Recursos Humanos en el municipio de La Paz, B. C. Sur, de mayo a diciembre de 2005**

Documento	Mayo	Junio	Julio	Agosto	Septiembre- Octubre	Noviembre- Diciembre	Total
Inasistencias laborales	0	0	0	0	122	172	294
Retardos injustificados	0	0	0	0	235	334	569
Licencias médicas	0	0	0	0	72	101	173
Permisos económicos	0	0	0	0	97	150	247
Pago de sueldo a empleados de pensión humanitaria	0	24	24	24	28	28	128
Solicitudes de lentes para empleados	0	11	8	23	22	44	108
Credenciales para servicio médico	0	0	2	2	3	3	10
Avisos de alta ante ISSSTE	35	50	22	65	45	49	266
Avisos de baja ante ISSSTE	13	73	10	9	50	20	175
Modificaciones de sueldo ante ISSSTE	78	274	49	33	163	50	647
Correcciones de RFC ante ISSSTE	0	0	0	0	0	3	3
Correcciones de nombre ante ISSSTE	0	0	0	1	0	0	1
Correcciones de CURP ante ISSSTE	0	0	0	0	0	0	0
Correcciones de NSS ante ISSSTE	0	0	0	0	0	0	0
Cambios de ramos ante nómina	12	62	48	60	30	38	250
Correcciones de RFC ante nóminas	0	0	0	0	1	4	5
Correcciones de nombre ante nóminas	0	0	0	0	5	4	9
Correcciones de CURP ante nóminas	0	0	0	0	0	2	2
Correcciones de NSS ante nóminas	0	0	0	0	0	2	2
Constancias de aportación al SAR	9	12	4	7	9	9	50
Constancia de PCP	7	8	6	6	6	23	56
Constancias de crédito FOVISSSTE	3	4	6	4	10	1	28
Constancias de terrenos de Calafia	2	4	4	3	2	2	17
Constancias de no adeudo PCP	0	1	3	4	4	6	18
Constancias de percepciones	4	1	1	2	1	5	14
Constancias de pensionados y jubilados	3	7	6	3	3	0	22
Constancias de no adeudo crédito FOVISSSTE	1	1	2	1	3	2	10
Constancias de sueldo	63	105	111	155	98	121	653
Hojas de servicios	25	22	18	24	3	64	156
Altas de personal	124	40	66	24	34	63	351
Baja de personal	69	34	44	19	34	23	223
Recategorizaciones	31	8	0	1	4	2	46
Movimientos de sueldo	0	0	12	1	3	3	19
Solicitudes de crédito FONACOT	40	47	26	26	40	75	254
Créditos autorizados por FONACOT	34	45	25	26	27	65	222
Trámite de préstamos ante ISSSTE	19	37	38	26	45	48	213
Movimiento de plazas especiales	0	0	0	0	4	4	8
Altas a la CURP	0	0	0	0	4	5	9
Modificaciones a la CURP	0	0	0	0	23	32	55
Constancias de terrenos Santa Gertrudis					7	72	79
<b>Total</b>	<b>572</b>	<b>870</b>	<b>535</b>	<b>549</b>	<b>1,237</b>	<b>1,629</b>	<b>5,392</b>

FUENTE: H. XII Ayuntamiento de La Paz, Oficialía Mayor, Dirección de Recursos Humanos.

OBSERVACIONES:

ISSSTE: Instituto de Seguridad y Servicios Sociales de los Trabajadores del Estado.

RFC: Registro Federal de Contribuyentes.

CURP: Clave Única de Registro de la Población.

NSS: Número de Seguridad Social.

SAR: Sistema de Ahorro para el Retiro.

FOVISSSTE: Fondo de la Vivienda.

PCP: Préstamos a Corto Plazo.

FONACOT: Fondo de Fomento y Garantía para el Consumo de los Trabajadores.

Las celdas que aparecen vacías indican que no hubo registro de la variable.

La información estuvo validada por el C. Oscar G. Reyes García.

ELABORÓ: Liliana Bareño Villa.

**Cuadro: III.1.53**

**Actividades realizadas por la Contraloría en el municipio de La Paz, B.C.Sur, de mayo a diciembre de 2005 (Número de documentos)**

Documentos	Mayo	Junio	Julio	Agosto	Septiembre	Octubre	Noviembre	Diciembre	Total
Auditorías	0	0	1	2	0	1	1	0	5
Revisiones	2	2	1	3	1	0	1	1	11
Fiscalizaciones	0	1	1	0	0	0	0	0	2
Seguimiento de auditorías	0	0	1	2	0	1	1	0	5
Quejas	8	12	10	4	6	2	3	0	45
Petición ciudadana	3	2	4	0	2	0	3	3	17
Procedimientos concluidos 1/	0	0	1	1	1	1	1	1	6
Resoluciones sancionatorias 2/	0	0	0	0	1	0	0	1	2
Resoluciones absolutorias 2/	0	0	0	0	0	0	1	0	1
Asesorías <sup>3/</sup>	12	10	10	12	10	10	10	12	86
Archivo 2/	0	0	0	1	0	1	0	0	2
<b>Total</b>	<b>25</b>	<b>27</b>	<b>29</b>	<b>25</b>	<b>21</b>	<b>16</b>	<b>21</b>	<b>18</b>	<b>182</b>

FUENTE: H. XII Ayuntamiento de La Paz, Contraloría Municipal.

1/ Se refiere a expedientes. Los datos son estimados.

2/ Estos datos son estimados.

3/ Se refiere al promedio de asesorías realizadas.

La información estuvo validada por la Ing. Leticia Maza Padilla y Lic. Ernesto Manuel Encarnación Geraldo.

ELABORÓ: Patricia Mijares Ramírez.



## III.2 Sociales





### Cuadro: III.2.1

**Entrevistas, solicitudes, reuniones, oficios, memorandums y emisiones de turnos, registradas por la Secretaría Particular en la ciudad de La Paz, B.C.Sur, de abril de 2005 a enero de 2006**

Actividades	Número
Entrevistas	3,810
Solicitudes de audiencia	531
Solicitudes de trabajo	210
Reuniones de trabajo	35
Recepción de oficios	4,834
Emisión de oficios	368
Memorandum	1,321
Emisión de turnos	2,811
<b>Total</b>	<b>13,920</b>

FUENTE: H. XII Ayuntamiento de La Paz, Presidencia Municipal, Secretaría Particular.

**OBSERVACIONES:**

La fecha exacta a la cual corresponde la información va del 30 de abril de 2005 al 20 de enero de 2006.

La información estuvo validada por el Prof. Florentino Ortega Cárdenas.

ELABORÓ: Julio César Martínez González.

### Cuadro: III.2.2

**Atención telefónica registrada por la Secretaría Particular en la ciudad de La Paz, B.C.Sur, de mayo a diciembre de 2005**

Mes	Número de llamadas
Mayo	1,081
Junio	1,262
Julio	1,113
Agosto	1,929
Septiembre	1,742
Octubre	1,782
Noviembre	1,793
Diciembre	1,266
<b>Total</b>	<b>11,968</b>

FUENTE: H. XII Ayuntamiento de La Paz, Presidencia Municipal, Secretaría Particular.

La información estuvo validada por el Prof. Florentino Ortega Cárdenas.

ELABORÓ: Julio César Martínez González.

**Cuadro: III.2.3**  
**Llamadas LADA 01800 Alcalde,**  
**registradas por la Secretaría Particular**  
**en la ciudad de La Paz, B.C.Sur, de abril**  
**de 2005 a enero de 2006**

Llamadas	Número
Llamadas de apoyo resuelto	1
Llamadas de apoyo pendiente	5
Llamadas de información resuelto	3
Llamadas información pendiente	3
Llamadas quejas resuelto	2
Llamadas quejas pendiente	26
Llamadas quejas en tramite	7
Llamadas servicio pendiente	2
Llamadas sugerencia pendiente	7
Llamadas sugerencia en tramite	1
Llamadas audiencia resuelto	1
Llamadas invitaciones resuelto	1
<b>Total</b>	<b>59</b>

FUENTE: H. XII Ayuntamiento de La Paz, Presidencia Municipal, Secretaría Particular.

OBSERVACIONES:

La fecha exacta a la cual corresponde la información va del 30 de abril de 2005 al 20 de enero de 2006.

La información estuvo validada por el Prof. Florentino Ortega Cárdenas.

ELABORÓ: Julio César Martínez González.

**Cuadro: III.2.4**  
**Entrevistas, audiencias, giras,**  
**reuniones, ruedas de prensa y eventos**  
**oficiales, registrados por la Secretaría**  
**Particular en la ciudad de La Paz,**  
**B.C.Sur, de abril de 2005 a enero de**  
**2006**

Actividades	Número
Entrevistas privadas	1,280
Audiencias ciudadanas	12
Giras de trabajo	16
Reuniones de trabajo	44
Ruedas de prensa	11
Eventos oficiales	66

FUENTE: H. XII Ayuntamiento de La Paz, Presidencia Municipal, Secretaría Particular.

OBSERVACIONES:

La fecha exacta a la cual corresponde la información va del 30 de abril de 2005 al 20 de enero de 2006.

La información estuvo validada por el Prof. Florentino Ortega Cárdenas.

ELABORÓ: Julio César Martínez González.



**Cuadro: III.2.5**

**Número de personas apoyadas por la Dirección de Atención ciudadana en la ciudad de La Paz, B.C.Sur, de mayo a diciembre de 2005**

Apoyos otorgados	Número de personas				
	Mayo	Junio	Julio	Agosto	Septiembre
Diversos apoyos solicitados a Presidencia Municipal (Secretaría Particular)	6	3	0	3	4
Diversos apoyos solicitados a la Gerencia General de S.A.P.A.	2	7	0	2	2
Material de construcción	1	11	38	61	81
Pañales	0	0	24	18	5
Medicamentos	56	78	52	66	46
Diversos apoyos solicitados a la Dirección del Sistema D.I.F. Municipal	4	4	2	6	4
Batería grande para planta solar					7
Colchón de agua					1
Económicos	0	10	39	62	64
Solicitud de apoyo en consulta médica, exámenes de laboratorio y radiografías	10	8	4	4	9
Uniforme escolar			1	30	7
Vestido de reina, cetro y corona				3	
Uniforme de fútbol completo					18
Diversos apoyos solicitados a la Dirección General de Seguridad Pública y Tránsito Municipal	6	2	3	0	1
Diversos apoyos solicitados a la Dirección General de Asentamientos Humanos y Obras Públicas	1	2	4	2	0
Batería Grande (LTH)					
Diversos apoyos solicitados a Auto Transportes Águila					
Apoyos solicitados de material escolar (papelería)					
Apoyos solicitados de material de limpieza					
<b>Total</b>	<b>86</b>	<b>125</b>	<b>167</b>	<b>257</b>	<b>249</b>

**Cuadro: III.2.5**

**...Continuación**

Apoyos otorgados	Número de personas			Total
	Octubre	Noviembre	Diciembre	
Diversos apoyos solicitados a Presidencia Municipal (Secretaría Particular)	6	7	8	37
Diversos apoyos solicitados a la Gerencia General de S.A.P.A.	0	2	0	15
Material de construcción	37	68	8	305
Pañales	6	11	6	70
Medicamentos	66	46	28	438
Diversos apoyos solicitados a la Dirección del Sistema D.I.F. Municipal	0	3	0	23
Batería grande para planta solar				7
Colchón de agua				1
Económicos	46	52	27	300
Solicitud de apoyo en consulta médica, exámenes de laboratorio y radiografías	8	6	8	57
Uniforme escolar	0	8	3	49
Vestido de reina, cetro y corona				3
Uniforme de fútbol completo				18
Diversos apoyos solicitados a la Dirección General de Seguridad Pública y Tránsito Municipal	0	1	0	13
Diversos apoyos solicitados a la Dirección General de Asentamientos Humanos y Obras Públicas				9
Batería Grande (LTH)	0	1	0	1
Diversos apoyos solicitados a Auto Transportes Águila	6	10	11	27
Apoyos solicitados de material escolar (papelería)	2	0	0	2
Apoyos solicitados de material de limpieza	2	0	0	2
<b>Total</b>	<b>179</b>	<b>215</b>	<b>99</b>	<b>1,377</b>

FUENTE: H. XII Ayuntamiento de La Paz, Presidencia Municipal, Dirección de Atención Ciudadana.

OBSERVACIONES:

S.A.P.A : Organismo Operador del Sistema de Agua Potable, Alcantarillado y Saneamiento de La Paz.

La procedencia de las personas que reciben el apoyo puede variar a nivel ciudad, municipio, estado o país.

Las celdas que aparecen vacías indican que para ese periodo no hubo registro de esa variable.

La información estuvo validada por el C. Luis Sánchez Duarte.

ELABORÓ: Julio César Martínez González.



**Cuadro: III.2.6**

**Votos obtenidos por candidato participante en la elección para Delegados Municipales, registrados por la Comisión Municipal de Consulta Ciudadana en el municipio de La Paz, B.C.Sur, junio de 2005**

Delegación	Nombre	Votos
Los Dolores	Ramón Toledo Sánchez	243
	María Consuelo Cota Castillo	279
	María Angúlo Mendoza	26
	José Armando Jordán Lucero	409
	Manuel Amador Amador	245
	<b>Votos nulos</b>	<b>16</b>
	<b>Total de Votos</b>	<b>1,218</b>
Los Barriles	Ramiro Hiraes Silva	111
	German Cosio Mijares	302
	Gustavo Araiza Cota	421
	<b>Votos nulos</b>	<b>6</b>
	<b>Total de Votos</b>	<b>840</b>
San Antonio	Paulino Hernández Miranda	296
	Antonio I. Olachea Castro	62
	Juan Antonio Sánchez Talamantes	269
	Jesús Alonso Velarde García	311
	Agustín Avilés Zamora	333
	<b>Votos nulos</b>	<b>23</b>
	<b>Total de Votos</b>	<b>1,294</b>
Todos Santos	Jesús Ramón Beltran Guluarte	1305
	Ernesto Castro Aripez	17
	Juan Antonio Avilés Amador	426
	José Jacinto Torres Núñez	45
	Roberto Romero Salgado	428
	Francisco Salvador González S.	77
	<b>Votos nulos</b>	<b>30</b>
	<b>Total de Votos</b>	<b>2,328</b>
Los Planes	Ramón F. Nieto Domínguez	163
	Ventura Moyron Ojeda	382
	Roberto Lucero Lucero	159
	Ramón Avilés García	326
	Jesús Miguel León Mendoza	231
	José de Jesús Burgoin Burgoin	209
	<b>Votos nulos</b>	<b>17</b>
	<b>Total de Votos</b>	<b>1,487</b>
<b>Total</b>		<b>7,167</b>

FUENTE: H. XII Ayuntamiento de La Paz, Secretaría General, Coordinación de Delegaciones.

La información estuvo validada por el Prof. Ricardo Hernández Manríquez.

OBSERVACIONES:

El porcentaje de participación por delegación de acuerdo al padrón de votantes es: en Los Dolores 68.77%; Los Barriles 58.01%; San Antonio 56.21%; Todos Santos 43.77%; Los Planes 57.45%.

ELABORÓ: Patricia Mijares Ramírez.

**Cuadro: III.2.7**

**Número de votos por candidato obtenidos en el proceso de consulta ciudadana para la elección de Subdelegado Municipal en Todos Santos, registrados por la Comisión Municipal de Consulta Ciudadana en el municipio de La Paz, B.C.Sur, julio de 2005**

Subdelegación	Nombre	Votos
Plutarco Elías Calles		N.R.
Matancitas	C. Jesús Salvador Avilés Bañaga	C.U.
El Aguaje	C. José Joaquín Villarino Martínez	17
	C. Héctor León	11
	C. Héctor Villarino Arce	21
San Venancio	C. Inocencio Moyrón Villalobos	C.U.
San Andrés	C. Víctor Jesús Pérez Agúndez	C.U.
El Saltito de Los García	C. Jesús Espinoza Arce	11
	C. Francisco Espinoza Espinoza	16
El Refugio	C. Ernesto Espinoza González	C.U.
Los Horconcitos		N.R.
Texcalama	C. Enrique Amador Flores	8
	C. Ramón Flores Salvatierra	13
Santa Gertrudis	C. Félix Avilés	C.U.
El Veladero	C. Irma del Consuelo Trasviña Romero	13
	C. Manuel Reyes González Sánchez	2
Melitón albañez 1/	C. Gustavo González Roa	<b>83</b>
	C. Daniel Gaspar Lares	<b>83</b>
	C. Audencio Sánchez Salazar	6
La Matanza	C. Edrulfo Avilés Mendoza	72
	C. Rafaél Agúndez Angúlo	58
El Pescadero	C. Griselda Lorena Sotelo Amaya	26
	C. Fernando Castillo León	311
	C. José Antonio Noriega Amador	81
Las Playitas	C. Rafaél Cota Meza	16
	C. Francisco Quirino Cota	7
<b>Total</b>		<b>855</b>

FUENTE: H. XII Ayuntamiento de La Paz, Secretaría General, Coordinación de Delegaciones.

La información estuvo validada por el Prof. Ricardo Hernández Manriquez.

1/ Para esta subdelegación hubo un empate, sin embargo, a la semana siguiente se realizaron nuevamente elecciones, quedando como ganador el C. Gustavo González Roa.

OBSERVACIONES:

N.R. No Registrado. En estos casos donde no hubo registro de candidatos permanece el subdelegado que ya estaba ahí anteriormente.

C.U. Candidato Único.

ELABORÓ: Patricia Mijares Ramírez.

**Cuadro: III.2.8**

**Número de votos por candidato obtenidos en el proceso de consulta ciudadana para la elección de Subdelegado Municipal en Los Barriles, registrados por la Comisión Municipal de Consulta Ciudadana en el municipio de La Paz, B.C.Sur, julio de 2005**

Subdelegación	Nombre	Votos
El Cardonal	C. Herlinda Isabel Lucero Lucero	89
	C. Luis Enrique Lucero Meza	69
	C. Reynaldo Avilés Lucero	85
San Bartolo	C. Enrique Sánchez Díaz	121
	C. Deyanira Baltasar González	90
	C. Teresa Meza Trasviña	8
El Coro	C. Ramón Cota Rosas	C.U.
<b>Total</b>		<b>462</b>

FUENTE: H. XII Ayuntamiento de La Paz, Secretaría General, Coordinación de Delegaciones.

La información estuvo validada por el Prof. Ricardo Hernández Manriquez.

OBSERVACIONES.

C.U. Candidato Único.

ELABORÓ: Patricia Mijares Ramirez.

**Cuadro: III.2.9**

**Número de votos por candidato obtenidos en el proceso de consulta ciudadana para la elección de Subdelegado Municipal en Los Planes, registrados por la Comisión Municipal de Consulta Ciudadana en el municipio de La Paz, B.C.Sur, julio de 2005**

Subdelegación	Nombre	Votos
El Sargento	C. Manuel Salvador Calderón G.	87
	C. Rosa María Domínguez Rieke	177
	C. Jesús Miguel León Mendoza	115
Agua Amarga	C. Ramón Hirales Lucero	129
	C. José Guillermo Geraldo Lucero	91
El Ancón	C. Dulce Carina Tsui Silva	55
	C. Alfredo Avilés Mendoza	111
	C. Alvaro Martín Avilés Martínez	45
<b>Total</b>		<b>810</b>

FUENTE: H. XII Ayuntamiento de La Paz, Secretaría General, Coordinación de Delegaciones.

La información estuvo validada por el Prof. Ricardo Hernández Manriquez.

ELABORÓ: Patricia Mijares Ramirez.





**Cuadro: III.2.10**

**Número de votos por candidato obtenidos en el proceso de consulta ciudadana para la elección de Subdelegado Municipal en La ciudad de La Paz, registrados por la Comisión Municipal de Consulta Ciudadana en el municipio de La Paz, B.C.Sur, julio de 2005**

Subdelegación	Nombre	Votos
Chametla	C. Salvador Silvestre Lucero A.	25
	C. Enrique Salceda Toledo	2
	C. Felipe López Soto	219
	C. José Isabel Abaroa León	47
	C. David Jimenez Martínez	20
	C. Roberto González Mercado	71
	C. Adela Soledad Villalobos S.	34
El Centenario	C. Juan Manuel Aguiñiga García	432
	C. José Lisandro Olachea Burgoín	131
San Pedro	C. Gregorio Soqui González	191
	C. Pedro Angúlo Avilés	97
San Evaristo	C. Ramón Jesús León Amador	51
	C. Enrique Moreno Méndez	38
Alfredo V. Bonfil	C. Martín Yépiz Espinoza	41
	C. María Enriqueta Sosa y Silva Manriquez	68
Conquista Agraria	C. Salvador Alcaraz Bañales	44
	C. Jorge Angel Sandoval Ramírez	25
	C. Angelica María Estupiñan M.	28
San Juan de la Costa	C. Tomas Ceseña Sosa y Silva	30
	C. Lucio Almaraz Mendez	17
	C. Ramón Román Ceseña Navarro	34
El Progreso	C. Pablo Reyes Carballo Lucero	N.P.
	C. Luz Esthela Salido Angúlo	
La Fortuna	C. Asor Pozo Zamora	C.U.
El Calandrio	C. José Martín Agúndez Avilés	C.U.
<b>Total</b>		<b>1,645</b>

FUENTE: H. XII Ayuntamiento de La Paz, Secretaría General, Coordinación de Delegaciones.

La información estuvo validada por el Prof. Ricardo Hernández Manriquez.

OBSERVACIONES:

C.U. Candidato Único.

N.P. No Participó. Para este caso, el candidato desistió antes de las elecciones, por lo que automáticamente se da el triunfo de la C. Luz Esthela Salido Angúlo, sin haber registrado por lo tanto los votos.

ELABORÓ: Patricia Mijares Ramírez.



**Cuadro: III.2.11**  
**Número de votos por candidato obtenidos en el proceso de consulta ciudadana para la elección de Subdelegado Municipal en San Antonio, registrados por la Comisión Municipal de Consulta Ciudadana en el municipio de La Paz, B.C.Sur, julio de 2005**

Subdelegación	Nombre	Votos
Palo de Arco	C. Guilibaldo Manríquez Meza	23
	C. José Arturo Rochín Cota	18
	C. Leobardo Mendoza Cota	7
El Triunfo	C. Ramón Eleno Sánchez Fausto	100
	C. Delia Josefina González M.	10
	C. Antonio Isidro Olachea Castro	57
El Carrizal	C. Encarnación Higuera Ramírez	89
	C. Juan A. Sánchez Talamantes	200
San Blas	C. Guadalupe Rigoberto Geraldo G.	71
	C. César Geraldo Avilés	96
Valle Perdido	C. Félix Beltrán Domínguez	22
	C. María de Luz Ruiz Márquez	17
Álvaro Obregón	C. Juan Manuel Rosas Grajeda	49
	C. Arcelia Jiménez Rosas	38
Texcalama 1/	C. Arturo Manríquez Meza	18
	C. Luis Antonio Martínez M.	13
San Antonio de la Sierra	C. Mario Osbaldo Cosío V.	12
	C. Juan Reyes Ruiz Marquez	11
El Rosario	C. Jaime Avilés Morales	C.U.
Palos Verdes	C. Octavio Ruiz Lara	C.U.
<b>Total</b>		<b>851</b>

FUENTE: H. XII Ayuntamiento de La Paz, Secretaría General, Coordinación de Delegaciones.

La información estuvo validada por el Prof. Ricardo Hernández Manríquez.

1/ En esta localidad hubo un ganador, sin embargo, se presentó impugnación, por lo que actualmente no tiene subdelegado y la atiende directamente el delegado de San Antonio.

OBSERVACIONES:

C.U. Candidato Único.

ELABORÓ: Patricia Mijares Ramírez.

**Cuadro: III.2.12**  
**Número de votos por candidato obtenidos en el proceso de consulta ciudadana para la elección de Subdelegado Municipal en Los Dolores, registrados por la Comisión Municipal de Consulta Ciudadana en el municipio de La Paz, B.C.Sur, julio de 2005**

Subdelegación	Nombre	Votos
San Hilario	C. Gregorio Cadena Domínguez	42
	C. José Luz Ceseña Arce	28
Santa Fe	C. Jorge Luis Lupercio Amador	8
	C. Vicente Flores Angulo	43
	C. Margarito Antonio Lupercio R.	38
Puerto Chale	C. Antonio Federico Arce Barrera	44
	C. Antonio Geraldo Barrera	43
	C. Loreto Amador Geraldo	25
Santa Rita	C. Juana Murillo Gómez	32
	C. Enrique Espinoza Camacho	50
San Pedro de la Presa	C. Hilario Higuera Geraldo	45
	C. Alberto Higuera Higuera	15
	C. Anselmo Talamantes Amador	25
Santa María de Toris	C. Jesús Higuera Higuera	2
	C. Darío Amador Higuera	16
	C. Martín Amador Escobar	50
La Soledad	C. Policarpo Amador Espinoza	51
	C. Guillermo Encinas Amador	63
San Fermín <sup>1/</sup>	C. Graciano Hiraes Gómez	46
	C. Matías Espinoza Polo	24
	C. Miguel Martín Hiraes Murillo	46
Paso de Iritú	C. Armando González Geraldo	50
	C. Leandro Higuera Lara	16
	C. Librado Lucero Murillo	39
El Caporal	C. José Luis Higuera Morales	C.U
<b>Total</b>		<b>841</b>

FUENTE: H. XII Ayuntamiento de La Paz, Secretaría General, Coordinación de Delegaciones.  
 La información estuvo validada por el Prof. Ricardo Hernández Manriquez.

<sup>1/</sup> Para esta subdelegación hubo un empate, sin embargo, a la semana siguiente se realizaron nuevamente elecciones, quedando como ganador el C. Graciano Hiraes Gómez.

OBSERVACIONES:

C.U. Candidato Único.

ELABORÓ: Patricia Mijares Ramirez.

**Cuadro: III.2.13**

**Número de giras de trabajo realizadas por el Presidente Municipal y habitantes atendidos en las diferentes delegaciones y subdelegaciones del municipio de La Paz, B.C.Sur, de julio de 2005 a enero de 2006**

Delegación	Giras	No. habitantes atendidos
San Antonio	3	450
Los Planes	6	1,200
Los Barriles	3	400
Los Dolores	5	1,000
Todos Santos	5	800
Cabecera municipal La Paz <sup>1/</sup>	4	800
<b>Total</b>	<b>26</b>	<b>4,650</b>

FUENTE: H. XII Ayuntamiento de La Paz, Secretaría General, Coordinación de Delegaciones.

<sup>1/</sup> Datos estimados.

OBSERVACIONES:

Se llevaron a cabo 4 reuniones con delegados y subdelegados: en San Antonio, en Todos Santos y 2 en La Paz.

La información estuvo validada por el Prof. Ricardo Hernández Manriquez.

ELABORÓ: Patricia Mijares Ramírez.

**Cuadro: III.2.14**

**Número de subdelegaciones existentes por cabecera delegacional y municipal, en el municipio de La Paz, B.C.Sur, 2005**

Cabecera de Delegación/municipal	Número de Subdelegaciones
Todos Santos	15
San Antonio	10
Los Dolores	10
Los Planes	3
Los Barriles	3
La Paz <sup>1/</sup>	10
<b>Total</b>	<b>51</b>

FUENTE: XII Ayuntamiento de La Paz, Secretaría General, Coordinación de Delegaciones;

<sup>1/</sup> Cabecera municipal que tiene bajo su jurisdicción a 10 subdelegaciones.

ELABORÓ: Patricia Mijares Ramírez.

**Cuadro: III.2.15**

**Número de boletines por dependencia, registrados por la Dirección de Comunicación Social y Relaciones Públicas en el municipio de La Paz, B. C. Sur, de mayo a diciembre de 2005**

Dependencias	Número de boletines				
	Mayo	Junio	Julio	Agosto	Septiembre
PRESIDENCIA	26	20	17	23	23
Atención Ciudadana	2	5	2	0	0
Coordinación de Festivales					
SECRETARÍA GENERAL	5	0	2	2	2
Coordinación de Delegaciones	1	0	1	0	0
Sala de Cabildo	1	11	6	2	2
Dirección de Cultura	3	7	5	1	2
Panteones	0	0	0	1	0
Registro Civil			3	1	
Protección Civil		1	3	1	0
Bomberos	0	0	1	2	0
Deporte Municipal					
Junta Municipal de Reclutamiento				1	0
TESORERÍA GENERAL	0	0	0	1	1
Dirección de Ingresos					
Coordinación de Zona Federal Marítimo Terrestre			1		
Coordinación de Inspección Fiscal	0	2	2	1	0
OFICIALÍA MAYOR	0	0	0	1	0
Dirección de Adquisiciones y Servicios					
DIRECCIÓN GENERAL DE DESARROLLO MUNICIPAL	1	4	5	4	5
Dirección de Fomento Económico y Medio Ambiente	0	1	0	0	0
Departamento de Educación Ambiental					
Dirección de Desarrollo Rural	0	0	0	0	0
Jefatura del Departamento de Pesca y Acuicultura					
DIRECCIÓN GENERAL DE ASENTAMIENTOS HUMANOS Y OBRAS PÚBLICAS	1	0	1	0	1
Dirección de Asentamientos Humanos	0	0	0	0	1
Dirección de Obras Públicas	0	1	0	0	1
Dirección de Catastro	0	0	0	0	0
DIRECCIÓN GENERAL DE SEGURIDAD PÚBLICA Y TRÁNSITO MUNICIPAL	1	2	5	3	2
DIRECCIÓN GENERAL DE SERVICIOS PÚBLICOS	3	1	0	1	1
D.I.F MUNICIPAL	4	7	12	5	7
S.A.P.A.	1	0	0	3	0
Delegación de Los Planes			1		
Delegación de Los Dolores			1		
Contraloría Municipal					1
Comité Municipal de Consulta Ciudadana	4	0			
<b>Total</b>	<b>53</b>	<b>62</b>	<b>68</b>	<b>53</b>	<b>49</b>

**Cuadro: III.2.15**

**...Continuación**

Dependencias	Número de boletines			
	Octubre	Noviembre	Diciembre	Total
PRESIDENCIA	13	20	8	150
Atención Ciudadana	1	1	0	11
Coordinación de Festivales		1	1	2
SECRETARÍA GENERAL	4	5	0	20
Coordinación de Delegaciones	0	0	0	2
Sala de Cabildo	4	4	1	31
Dirección de Cultura	2	1	0	21
Panteones	0	0	0	1
Registro Civil		0	0	4
Protección Civil	3	1	1	10
Bomberos	0	0	0	3
Deporte Municipal	28	0	0	28
Junta Municipal de Reclutamiento	2	2	0	5
TESORERÍA GENERAL	3	0	2	7
Dirección de Ingresos				0
Coordinación de Zona Federal Marítimo Terrestre				1
Coordinación de Inspección Fiscal	0	0	2	7
OFICIALÍA MAYOR	0	1	1	3
Dirección de Adquisiciones y Servicios				0
DIRECCIÓN GENERAL DE DESARROLLO MUNICIPAL	2	1	2	24
Dirección de Fomento Económico y Medio Ambiente	1	0	0	2
Departamento de Educación Ambiental				0
Dirección de Desarrollo Rural	1	0	0	1
Jefatura del Departamento de Pesca y Acuicultura				0
DIRECCIÓN GENERAL DE ASENTAMIENTOS HUMANOS Y OBRAS PÚBLICAS	0	1	0	4
Dirección de Asentamientos Humanos	0	0	0	1
Dirección de Obras Públicas	0	0	0	2
Dirección de Catastro	1	0	0	1
DIRECCIÓN GENERAL DE SEGURIDAD PÚBLICA Y TRÁNSITO MUNICIPAL	2	1	1	17
DIRECCIÓN GENERAL DE SERVICIOS PÚBLICOS	3	0	0	9
D.I.F MUNICIPAL	7	6	4	52
S.A.P.A.	1	2	0	7
Delegación de Los Planes				1
Delegación de Los Dolores				1
Contraloría Municipal	0	0	0	1
Comité Municipal de Consulta Ciudadana				4
<b>Total</b>	<b>78</b>	<b>47</b>	<b>23</b>	<b>433</b>

FUENTE: H. XII Ayuntamiento de La Paz, Presidencia Municipal, Dirección de Comunicación Social y Relaciones Públicas.

OBSERVACIONES:

ZOFEMAT: Zona Federal Marítimo Terrestre.

S.A.P.A.: Organismo Operador del Sistema de Agua Potable, Alcantarillado y Saneamiento de La Paz.

Las celdas que aparecen vacías, indican que para ese periodo no hubo registro de esa variable.

La información estuvo validada por la C. Marina Valtierra Solares.

ELABORÓ: Julio César Martínez González.



**Cuadro: III.2.16**

**Registro de apoyos otorgados, difusión de actividades, artistas involucrados, trabajadores involucrados y vinculación interinstitucional, realizado por la Coordinación de Festivales de La Paz en el municipio de La Paz, B.C.Sur, del 1 de mayo al 19 de diciembre de 2005**

Actividades	Del 1 de mayo al 22 de septiembre	Del 23 de septiembre al 1 de octubre	Del 2 al 10 de octubre	Del 12 al 17 de octubre
<i>Apoyos otorgados</i>				
Instituciones de asistencia social			ISSSTE	
Instituciones educativas				
Instituciones del gobierno estatal y municipal	10 Municipal <sup>1/</sup>	1 (Gobierno Estatal.) <sup>2/</sup>	1 (Gobierno Estatal) <sup>2/</sup>	1 Inst., de la exposición de vestuario del carnaval
Otras actividades				
<i>Difusión de actividades</i>				
Prensa escrita	1		2	2
Radio	1			
Televisión	1			
Carteles u otros	1			2
<i>Artistas involucrados (Locales y nacionales)</i>				
Danza	675	64	120	
Cantantes	54	8		
Grupos musicales	28	62		
Teatro	1			1
Literatura	1			
Artes visuales	1			
<i>Trabajadores involucrados</i>				
Operativo, diseño y programación	2	2	2	3
Relaciones públicas	2	3	3	2
Administración	2	1	2	2
Difusión	1	1	1	1
Auxiliares	6		2	3
<i>Vinculación interinstitucional</i>				
Federal	1			1
Estatal	1		1	
Municipal	1		1	1
Privada	1			

**Cuadro: III.2.16**

**...Continuación**

Actividades	Del 18 al 24 de octubre	Del 25 al 31 de octubre	Del 1 al 7 de noviembre	Del 8 al 14 de noviembre
<i>Apoyos otorgados</i>				
Instituciones de asistencia social				
Instituciones educativas				
Instituciones del gobierno estatal y municipal	2 Municipio de Loreto <sup>3/</sup>	Congreso nacional de derechos humanos <sup>4/</sup>		1 DIF Municipal, Conferencia Telmex <sup>5/</sup>
Otras actividades	1 Reunión comité de carnaval		Reunión comité del carnaval	
<i>Difusión de actividades</i>				
Prensa escrita		1	1	3
Radio				
Televisión				
Carteles u otros	1000			
Artistas involucrados (Locales y nacionales)				
Danza	53	30	3	
Cantantes			5	2
Grupos musicales			4	2
Teatro				
Literatura			3	1
Artes visuales				
Trabajadores involucrados				
Operativo, diseño y programación	2	2	2	2
Relaciones públicas	2	2	2	2
Administración		2	1	1
Difusión	1	1	1	1
Auxiliares	2	5	2	6
Vinculación interinstitucional				
Federal				
Estatad		1	1	1
Municipal	1	1	1	1
Privada			1	1





**Cuadro: III.2.16**

**...Continuación**

Actividades	Del 15 al 21 de noviembre	Del 22 al 28 de noviembre	Del 29 de noviembre al 5 de diciembre	Del 6 al 12 de diciembre	Del 6 al 12 de diciembre
<i>Apoyos otorgados</i>					
Instituciones de asistencia social					
Instituciones educativas					
Instituciones del gobierno estatal y municipal	2 escenografías / Diseño de cartel	3 escenografías, vestuario y programa artístico		1 Subdelegación de El Triunfo	
Otras actividades					
<i>Difusión de actividades</i>					
Prensa escrita	1	1	1	1	1
Radio			1		1
Televisión			1		1
Carteles u otros	100	1			
Artistas involucrados (Locales y nacionales)					
Danza	30	48			26
Cantantes	3	4			3
Grupos musicales					3
Teatro					
Literatura					
Artes visuales					
Trabajadores involucrados					
Operativo, diseño y programación	2	2	2	2	2
Relaciones públicas	1	2	2	2	1
Administración	1	1	1	1	1
Difusión		1	1	1	1
Auxiliares	1	4	6	6	1
Vinculación interinstitucional					
Federal					
Estatal			1	1	1
Municipal	1	1	1	1	1
Privada			1	1	1

FUENTE: H. XII Ayuntamiento de La Paz, Presidencia Municipal, Coordinación de Festivales de La Paz.

1/ 3,400 personas atendidas.

2/ 6,000 personas atendidas.

3/ 2,500 personas.

4/ 460 personas atendidas.

5/ 100 personas atendidas.

La información estuvo validada por el Prof. Marco Antonio Ojeda García.

ELABORÓ: Julio César Martínez González.



**Cuadro: III.2.17**  
**Daños materiales en accidentes, registrados por la Coordinación de Educación Vial en la ciudad de La Paz, B.C.Sur, 2005 (Pesos)**

Mes	Daños menores	Daños mayores	Total
Enero	35,000	1,452,700	<b>1,487,700</b>
Febrero	26,320	2,349,570	<b>2,375,890</b>
Marzo	24,890	1,850,610	<b>1,875,500</b>
Abril	32,221	1,553,085	<b>1,585,306</b>
Mayo	35,000	1,820,300	<b>1,855,300</b>
Junio	55,000	2,932,510	<b>2,987,510</b>
Julio	25,500	1,885,011	<b>1,910,511</b>
Agosto	45,000	1,412,850	<b>1,457,850</b>
Septiembre	55,000	2,075,645	<b>2,130,645</b>
Octubre	178,500	3,121,700	<b>3,300,200</b>
Noviembre	46,000	2,189,400	<b>2,235,400</b>
Diciembre	114,300	2,373,800	<b>2,488,100</b>
<b>Total</b>	<b>672,731</b>	<b>25,017,181</b>	<b>25,689,912</b>

FUENTE: H. XII Ayuntamiento de La Paz, Dirección General de Seguridad Pública y Tránsito Municipal, Coordinación de Educación Vial.  
 La información estuvo validada por la C. Julia Núñez Sánchez.  
 ELABORÓ: Julio César Martínez González.

**Cuadro: III.2.18**  
**Principales causas de accidentes, registradas por la Coordinación de Educación Vial en la ciudad de La Paz, B.C.Sur, 2005**

Mes	Estado de ebriedad	Exceso de velocidad	No efectuó alto de disco	No guardó distancia	Pasarse luz de semáforo
Enero	18	19	47	23	6
Febrero	16	11	40	15	7
Marzo	14	10	41	24	9
Abril	17	15	38	25	7
Mayo	20	22	71	36	9
Junio	11	11	47	29	8
Julio	37	10	51	34	5
Agosto	15	24	48	38	7
Septiembre	29	24	60	39	9
Octubre	18	21	58	40	11
Noviembre	20	9	38	33	0
Diciembre	39	20	49	37	9
<b>Total</b>	<b>254</b>	<b>196</b>	<b>588</b>	<b>373</b>	<b>87</b>

**Cuadro: III.2.18 ...Continuación**

Mes	Invadir carril	Otras causas	Total
Enero	25	32	<b>170</b>
Febrero	20	25	<b>134</b>
Marzo	24	38	<b>160</b>
Abril	24	35	<b>161</b>
Mayo	31	80	<b>269</b>
Junio	35	25	<b>166</b>
Julio	35	30	<b>202</b>
Agosto	37	31	<b>200</b>
Septiembre	35	34	<b>230</b>
Octubre	40	41	<b>229</b>
Noviembre	0	134	<b>234</b>
Diciembre	17	135	<b>306</b>
<b>Total</b>	<b>323</b>	<b>640</b>	<b>2,461</b>

FUENTE: H. XII Ayuntamiento de La Paz, Dirección General de Seguridad Pública y Tránsito Municipal, Coordinación de Educación Vial.

**OBSERVACIONES:**

El total de lesionados por accidentes en el presente año fue de 699, el de fallecidos fue de 21.

La información estuvo validada por la C. Julia Núñez Sánchez.

ELABORÓ: Julio César Martínez González.



**Cuadro: III.2.19**

**Exámenes teórico - prácticos por otorgamiento de licencia, registrados por la Coordinación de Educación Vial en la ciudad de La Paz, B.C.Sur, 2005**

Mes	Automovilista	Chofer	Motociclista	Total
Enero	295	58	0	<b>353</b>
Febrero	258	55	3	<b>316</b>
Marzo	257	53	4	<b>314</b>
Abril	358	82	0	<b>440</b>
Mayo	236	60	0	<b>296</b>
Junio	272	71	4	<b>347</b>
Julio	297	75	2	<b>374</b>
Agosto	463	77	5	<b>545</b>
Septiembre	301	65	4	<b>370</b>
Octubre	232	47	10	<b>289</b>
Noviembre	179	53	2	<b>234</b>
Diciembre	250	42	0	<b>292</b>
<b>Total</b>	<b>3,398</b>	<b>738</b>	<b>34</b>	<b>4,170</b>

FUENTE: H. XII Ayuntamiento de La Paz, Dirección General de Seguridad Pública y Tránsito Municipal, Coordinación de Educación Vial.

La información estuvo validada por la C. Julia Núñez Sánchez.

ELABORÓ: Julio César Martínez González

**Cuadro: III.2.20**

**Cursos de educación vial y manejo práctico a menores y mayores de edad para la obtención de permisos y licencias, registrados por la Coordinación de Educación Vial en la ciudad de La Paz, B.C.Sur, 2005**

Mes	Número de curso	Menores de edad	Mayores de edad	Total
Enero	LVIII	35	4	<b>39</b>
Febrero	LIX	44	0	<b>44</b>
Marzo	LX	14	0	<b>14</b>
Abril	LXI	40	7	<b>47</b>
Mayo	LXII	91	3	<b>94</b>
Julio	LXIII	63	3	<b>66</b>
Agosto <sup>1/</sup>				
Septiembre	LXIV	59	18	<b>77</b>
Octubre <sup>1/</sup>				
Noviembre	LXV	43	3	<b>46</b>
Diciembre <sup>1/</sup>				
<b>Total</b>	<b>8</b>	<b>389</b>	<b>38</b>	<b>427</b>

FUENTE: H. XII Ayuntamiento de La Paz, Dirección General de Seguridad Pública y Tránsito Municipal, Coordinación de Educación Vial.

<sup>1/</sup> Para estos casos, el curso tuvo una duración de dos meses.

La información estuvo validada por la C. Julia Núñez Sánchez.

ELABORÓ: Julio César Martínez González.

**Cuadro: III.2.21**  
**Delitos del Fuero Federal,**  
**registrados por la**  
**Comandancia General en**  
**el municipio de La Paz,**  
**B.C.Sur, 2005**

Motivos	Número
Marihuana	112
Cocaína	40
Cristal	80
Psicotrópicos	2
Piratería	6
Billetes falsos	3
Arma de fuego	39
<b>Total</b>	<b>282</b>

FUENTE: H. XII Ayuntamiento de La Paz, Dirección General de Seguridad Pública y Tránsito Municipal, Comandancia General. La información estuvo validada por C. Azor Gutierrez Cruz.  
 ELABORÓ: Julio César Martínez González.

**Cuadro: III.2.22**  
**Delitos del Fuero Común, registrados**  
**por la Comandancia General en el**  
**municipio de La Paz, B.C.Sur, 2005**

Motivos	Número
Robo de vehículo	16
Robo a vehículo	28
Robo a negocio	38
Robo a domicilio	66
Robo a persona	10
Asalto	16
Intento de asalto	6
Intento de robo	18
Intento de robo a domicilio	88
No acredita propiedad	15
Riña	136
Agresión física	27
Lesiones	41
Amenazas	20
Daños	58
Inmoral	8
Documentación falsa	4
Arma blanca	10
Graffiti	66
Provocar incendios	5
Por violación	3
Intento de violación	1
Por raptar	1
Proposiciones indecorosas	2
Negarse a pagar un servicio	2
Manejar en estado de ebriedad	2
Con lesionados o muertos	0
<b>Total</b>	<b>687</b>

FUENTE: H. XII Ayuntamiento de La Paz, Dirección General de Seguridad Pública y Tránsito Municipal, Comandancia General. La información estuvo validada por el C. Azor Gutierrez Cruz.  
 ELABORÓ: Julio César Martínez González.

**Cuadro: III.2.23**

**Constancias registradas por el Departamento de Recursos Humanos de la Dirección General de Seguridad Pública y Tránsito Municipal en el municipio de La Paz, B.C.Sur, de mayo a diciembre de 2005**

Constancias	Mayo	Junio	Julio	Agosto	Septiembre
<b>De sueldo</b>					
Personal administrativo	0	0	0	0	0
Base	6	4	5	2	8
Lista de raya	0	0	0	0	0
Compensado	0	0	0	0	0
Pago única	0	0	0	0	0
Confianza	0	0	0	0	0
Personal operativo	5	10	8	5	6
<b>De trabajo</b>					
Personal administrativo	0	0	1	0	2
Base	2	3	0	0	0
Lista de raya	0	0	0	0	0
Compensado	0	0	0	0	0
Pago única	0	0	0	0	0
Confianza	0	0	0	0	0
Personal operativo	7	6	7	3	6
<b>De antigüedad</b>					
Personal administrativo	3	0	0	0	0
Base	0	1	0	0	0
Lista de raya	0	0	0	0	0
Compensado	0	0	0	0	0
Pago única	0	0	0	0	0
Confianza	0	0	0	0	0
Personal operativo	2	3	2	0	3
<b>Total</b>	<b>25</b>	<b>27</b>	<b>23</b>	<b>10</b>	<b>25</b>

**Cuadro: III.2.23**

**...Continuación**

Constancias	Octubre	Noviembre	Diciembre	Total
<b>De sueldo</b>				
Personal administrativo	0	0	0	<b>0</b>
Base	3	5	4	<b>37</b>
Lista de raya	0	0	0	<b>0</b>
Compensado	0	0	0	<b>0</b>
Pago única	0	0	0	<b>0</b>
Confianza	0	0	0	<b>0</b>
Personal operativo	2	5	6	<b>47</b>
<b>De trabajo</b>				
Personal administrativo	4	0	2	<b>9</b>
Base	0	0	0	<b>5</b>
Lista de raya	0	0	0	<b>0</b>
Compensado	0	0	0	<b>0</b>
Pago única	0	0	0	<b>0</b>
Confianza	0	0	0	<b>0</b>
Personal operativo	9	6	1	<b>45</b>
<b>De antigüedad</b>				
Personal administrativo	5	1	0	<b>9</b>
Base	0	0	0	<b>1</b>
Lista de raya	0	0	0	<b>0</b>
Compensado	0	0	0	<b>0</b>
Pago única	0	0	0	<b>0</b>
Confianza	0	0	0	<b>0</b>
Personal operativo	2	0	0	<b>12</b>
<b>Total</b>	<b>25</b>	<b>17</b>	<b>13</b>	<b>165</b>

FUENTE: H. XII Ayuntamiento de La Paz, Dirección General de Seguridad Pública y Tránsito Municipal, Departamento de Recursos Humanos. La información estuvo validada por el C. Christian Rene Montaño Geraido.  
ELABORÓ: Julio César Martínez González.

**Cuadro: III.2.24**

**Renuncias registradas por el Departamento de Recursos Humanos de la Dirección General de Seguridad Pública y Tránsito Municipal en el municipio de La Paz, B.C.Sur, de mayo a diciembre de 2005**

Renuncias	Mayo	Junio	Julio	Agosto	Septiembre
Personal administrativo	0	0	0	0	0
Base	0	0	0	0	0
Lista de raya	0	0	0	0	0
Compensado	0	0	0	0	0
Pago única	0	0	0	0	0
Confianza	0	0	0	0	0
Personal operativo	2	2	1	1	0
<b>Total</b>	<b>2</b>	<b>2</b>	<b>1</b>	<b>1</b>	<b>0</b>

**Cuadro: III.2.24**

**...Continuación**

Renuncias	Octubre	Noviembre	Diciembre	Total
Personal administrativo	0	0	0	<b>0</b>
Base	0	0	0	<b>0</b>
Lista de raya	0	0	0	<b>0</b>
Compensado	0	0	0	<b>0</b>
Pago única	0	0	0	<b>0</b>
Confianza	0	0	0	<b>0</b>
Personal operativo	0	0	4	<b>10</b>
<b>Total</b>	<b>0</b>	<b>0</b>	<b>4</b>	<b>10</b>

FUENTE: H. XII Ayuntamiento de La Paz, Dirección General de Seguridad Pública y Tránsito Municipal, Departamento de Recursos Humanos.

La información estuvo validada por el C. Christian Rene Montaña Geraldo.

ELABORÓ: Julio César Martínez González.

**Cuadro: III.2.25**

**Altas y bajas de personal operativo, registradas por el Departamento de Recursos Humanos de la Dirección General de Seguridad Pública y Tránsito Municipal en el municipio de La Paz, B.C.Sur, de mayo a diciembre de 2005**

Altas y bajas personal operativo	Mayo	Junio	Julio	Agosto	Septiembre
Altas	10	3	5	4	3
Bajas	13	2	1	3	2
<b>Total</b>	<b>23</b>	<b>5</b>	<b>6</b>	<b>7</b>	<b>5</b>

**Cuadro: III.2.25**

**...Continuación**

Altas y bajas personal operativo	Octubre	Noviembre	Diciembre	Total
Altas	1	2	13	41
Bajas	1	2	2	26
<b>Total</b>	<b>2</b>	<b>4</b>	<b>15</b>	<b>67</b>

FUENTE: H. XII Ayuntamiento de La Paz, Dirección General de Seguridad Pública y Tránsito Municipal, Departamento de Recursos Humanos.

La información estuvo validada por el C. Christian Rene Montaña Geraldo.

ELABORÓ: Julio César Martínez González.

**Cuadro: III.2.26**

**Permisos económicos a personal de base, registrados por el Departamento de Recursos Humanos de la Dirección General de Seguridad Pública y Tránsito Municipal en el municipio de La Paz, B.C.Sur, de mayo a diciembre de 2005**

Permisos	Mayo	Junio	Julio	Agosto	Septiembre
Económicos a personal de base	10	19	2	1	8

**Cuadro: III.2.26**

**...Continuación**

Permisos	Octubre	Noviembre	Diciembre	Total
Económicos a personal de base	7	34	10	<b>91</b>

FUENTE: H. XII Ayuntamiento de La Paz, Dirección General de Seguridad Pública y Tránsito Municipal, Departamento de Recursos Humanos.

OBSERVACIONES:

No se registraron permisos especiales que incluyen: a personal administrativo, base, lista de raya, compensado, pago única, confianza y personal operativo.

La información estuvo validada por el C. Christian Rene Montaña Geraldo.

ELABORÓ: Julio César Martínez González.



**Cuadro: III.2.27**

**Oficios de vacaciones, registrados por el Departamento de Recursos Humanos de la Dirección General de Seguridad Pública y Tránsito Municipal en el municipio de La Paz, B.C.Sur, de mayo a diciembre de 2005**

Oficios	Mayo	Junio	Julio	Agosto	Septiembre
Personal administrativo	2	2	71	53	3
Base	0	0	0	0	0
Lista de raya	0	0	0	0	0
Compensado	0	0	0	0	0
Pago única	0	0	0	0	0
Confianza	0	0	0	0	0
Personal operativo	43	43	14	17	34
<b>Total</b>	<b>45</b>	<b>45</b>	<b>85</b>	<b>70</b>	<b>37</b>

**Cuadro: III.2.27**

**...Continuación**

Oficios	Octubre	Noviembre	Diciembre	Total
Personal administrativo	1	5	0	<b>137</b>
Base	0	0	63	<b>63</b>
Lista de raya	0	0	12	<b>12</b>
Compensado	0	0	2	<b>2</b>
Pago única	0	0	1	<b>1</b>
Confianza	0	0	7	<b>7</b>
Personal operativo	61	90	76	<b>378</b>
<b>Total</b>	<b>62</b>	<b>95</b>	<b>161</b>	<b>600</b>

FUENTE: H. XII Ayuntamiento de La Paz, Dirección General de Seguridad Pública y Tránsito Municipal, Departamento de Recursos Humanos.

La información estuvo validada por el C. Christian Rene Montaña Geraldo.

ELABORÓ: Julio César Martínez González.





**Cuadro: III.2.28**

**Incapacidades registradas por el Departamento de Recursos Humanos de la Dirección General de Seguridad Pública y Tránsito Municipal en el municipio de La Paz, B.C.Sur, de mayo a diciembre de 2005**

Incapacidades	Mayo	Junio	Julio	Agosto	Septiembre
Personal administrativo	5	5	4	6	8
Base	0	0	0	0	0
Lista de raya	0	0	0	0	0
Compensado	0	0	0	0	0
Pago única	0	0	0	0	0
Confianza	0	0	0	0	0
Personal operativo	35	35	23	29	20
<b>Total</b>	<b>40</b>	<b>40</b>	<b>27</b>	<b>35</b>	<b>28</b>

**Cuadro: III.2.28**

**...Continuación**

Incapacidades	Octubre	Noviembre	Diciembre	Total
Personal administrativo	9	0	0	37
Base	0	9	3	12
Lista de raya	0	0	1	1
Compensado	0	0	0	0
Pago única	0	0	0	0
Confianza	0	0	0	0
Personal operativo	39	43	80	304
<b>Total</b>	<b>48</b>	<b>52</b>	<b>84</b>	<b>354</b>

FUENTE: H. XII Ayuntamiento de La Paz, Dirección General de Seguridad Pública y Tránsito Municipal Departamento de Recursos Humanos.

La información estuvo validada por el C. Christian Rene Montaña Geraldo.

ELABORÓ: Julio César Martínez González.

**Cuadro: III.2.29**

**Cambios de área, registrados por el Departamento de Recursos Humanos de la Dirección General de Seguridad Pública y Tránsito Municipal en el municipio de La Paz, B.C.Sur, de mayo a diciembre de 2005**

Cambios de área	Mayo	Junio	Julio	Agosto	Septiembre
Personal administrativo	5	2	3	3	9

**Cuadro: III.2.29**

**...Continuación**

Cambios de área	Octubre	Noviembre	Diciembre	Total
Personal administrativo	7	7	3	39

FUENTE: H. XII Ayuntamiento de La Paz, Dirección General de Seguridad Pública y Tránsito Municipal, Departamento de Recursos Humanos.

OBSERVACIONES:

No se registraron cambios de área en: personal de base, lista de raya, compensado, pago única, confianza y personal operativo.

La información estuvo validada por el C. Christian Rene Montaña Geraldo.

ELABORÓ: Julio César Martínez González.



**Cuadro: III.2.30**

**Actas administrativas, registradas por el Departamento de Recursos Humanos de la Dirección General de Seguridad Pública y Tránsito Municipal en el municipio de La Paz, B.C.Sur, de mayo a diciembre de 2005**

Actas administrativas	Mayo	Junio	Julio	Agosto	Septiembre
<b>Abandono de empleo</b>					
Personal operativo	12	12	12	0	4

**Cuadro: III.2.30**

**...Continuación**

Actas administrativas	Octubre	Noviembre	Diciembre	Total
<b>Abandono de empleo</b>				
Personal operativo	0	0	0	<b>40</b>

FUENTE: H. XII Ayuntamiento de La Paz, Dirección General de Seguridad Pública y Tránsito Municipal, Departamento de Recursos Humanos.

**OBSERVACIONES:**

La dependencia registra actas administrativas de abandono de empleo, de extrañamiento y exhortos, sin embargo para este periodo solo se registraron actas de personal operativo en abandono de empleo.

La información estuvo validada por el C. Christian Rene Montaña Geraldo.

ELABORÓ: Julio César Martínez González.

**Cuadro: III.2.31**

**Oficios de horas extras, registrados por el Departamento de Recursos Humanos de la Dirección General de Seguridad Pública y Tránsito Municipal en el municipio de La Paz, B.C.Sur, de mayo a diciembre de 2005**

Oficios de horas extras	Mayo	Junio	Julio	Agosto	Septiembre
Personal administrativo	0	0	0	0	0
Base	3	3	3	3	3
Lista de raya	1	1	1	1	1
Compensado	2	2	2	2	2
Pago única	0	0	0	0	0
Confianza	0	0	0	0	0
Personal operativo	4	4	4	4	4
<b>Total</b>	<b>10</b>	<b>10</b>	<b>10</b>	<b>10</b>	<b>10</b>

**Cuadro: III.2.31**

**...Continuación**

Oficios de horas extras	Octubre	Noviembre	Diciembre	Total
Personal administrativo	0	0	0	<b>0</b>
Base	3	3	3	<b>24</b>
Lista de raya	1	1	1	<b>8</b>
Compensado	2	2	2	<b>16</b>
Pago única	0	0	0	<b>0</b>
Confianza	0	0	0	<b>0</b>
Personal operativo	4	4	4	<b>32</b>
<b>Total</b>	<b>10</b>	<b>10</b>	<b>10</b>	<b>80</b>

FUENTE: H. XII Ayuntamiento de La Paz, Dirección General de Seguridad Pública y Tránsito Municipal, Departamento de Recursos Humanos.

La información estuvo validada por el C. Christian Rene Montaña Geraldo.

ELABORÓ: Julio César Martínez González.

**Cuadro: III.2.32**

**Pagos de bono semestrales, registrados por el Departamento de Recursos Humanos de la Dirección General de Seguridad Pública y Tránsito Municipal en el municipio de La Paz, B.C.Sur, de mayo a diciembre de 2005**

Pago de bono semestral	Junio	Julio	Diciembre	Total
Personal administrativo	0	0	0	0
Base	0	0	123	123
Lista de raya	0	0	25	25
Compensado	0	0	3	3
Pago única	0	0	4	4
Confianza	0	0	17	17
Personal operativo	607	549	623	1,779
<b>Total</b>	<b>607</b>	<b>549</b>	<b>795</b>	<b>1,951</b>

FUENTE: H. XII Ayuntamiento de La Paz, Dirección General de Seguridad Pública y Tránsito Municipal, Departamento de Recursos Humanos.

OBSERVACIONES:

Para los meses de mayo, agosto, septiembre, octubre y noviembre no se registraron pagos de bonos.

La información estuvo validada por el C. Christian Rene Montaña Geraldo.

ELABORÓ: Julio César Martínez González.

**Cuadro: III.2.33**

**Boletas elaboradas en turno normal, en operativo de reemplacamiento y en operativo antialcoholes, registradas por la Jefatura del Área de Vialidad en la ciudad de La Paz, B.C.Sur, 2005**

Mes	Número de boletas			Total
	En turno normal	En operativo de reemplacamiento	En operativo anti alcoholes	
Enero	3,912			3,912
Febrero	2,859	259		3,118
Marzo	3,587	664		4,251
Abril	3,569	296		3,865
Mayo	2,883	534		3,417
Junio	4,696	711		5,407
Julio	5,575		261	5,836
Agosto	3,791	2,161	449	6,401
Septiembre	1,421	3,141	247	4,809
Octubre	2,445		240	2,685
Noviembre	1,859		197	2,056
Diciembre	987		85	1,072
<b>Total</b>	<b>37,584</b>	<b>7,766</b>	<b>1,479</b>	<b>46,829</b>

FUENTE: H. XII Ayuntamiento de La Paz, Dirección General de Seguridad Pública y Tránsito Municipal, Jefatura del Área de Vialidad.

OBSERVACIONES:

Las celdas que aparecen vacías, indica que para ese periodo no hubo registro de esa variable.

La información estuvo validada por el C. Armando Simental Santoyo.

ELABORÓ: Julio César Martínez González.

**Cuadro: III.2.34**

**Clasificación de boletas, registradas por la Jefatura del Área de Vialidad en la ciudad de La Paz, B.C.Sur, 2005**

Boletas	Número
Formuladas por circular sin placas	1,754
Formuladas por circular con placas vencidas	261
Formuladas por falta de revista	6,259
Formuladas por obstruir rampa de discapacitados	228
Formuladas por estacionarse sobre la acera	251
Formuladas por diferentes motivos	39,476
<b>Total</b>	<b>48,229</b>

FUENTE: H. XII Ayuntamiento de La Paz, Dirección General de Seguridad Pública y Tránsito Municipal, Jefatura del Área de Vialidad.

La información estuvo validada por el C. Armando Simental Santoyo.

ELABORÓ: Julio César Martínez González.

**Cuadro: III.2.35**

**Clasificación de detención de vehículos, registrada por la Jefatura del Área de Vialidad en la ciudad de La Paz, B.C.Sur, de enero a noviembre de 2005**

Vehículos	Número
Detenidos por falta de placas	84
Detenidos por estado de ebriedad	87
Detenidos por circular con placas sobrepuestas	3
Detenidos por permanecer abandonados en vía pública	26
Detenidos por obstrucción de cochera	1
Detenidos por diferentes motivos	66
<b>Total</b>	<b>267</b>

FUENTE: XII Ayuntamiento de La Paz, Dirección General de Seguridad Pública y Tránsito Municipal, Jefatura del Área de Vialidad.

La información estuvo validada por el C. Armando Simental Santoyo.

ELABORÓ: Julio César Martínez González.

**Cuadro: III.2.36**  
**Resumen mensual de servicios de vigilancia<sup>1/</sup> registrados por la Policía Comercial en la ciudad de La Paz, B.C.Sur, de mayo a diciembre de 2005**

Mes	Número
Mayo	102
Junio	81
Julio	106
Agosto	68
Septiembre	83
Octubre	105
Noviembre	71
Diciembre	158
<b>Total</b>	<b>774</b>

FUENTE: H. XII Ayuntamiento de La Paz, Dirección General de Seguridad Pública y Tránsito Municipal, Policía Comercial.

OBSERVACIONES:

1/ Los servicios de vigilancia o REFORCES consisten en dar el servicio de vigilancia en eventos sociales, deportivos o bailes populares los cuales son contratados por hora y por elemento. La elección del número de elementos a contratar se basa en el lugar del evento y en el número de personas que asistirán. La forma de pago es al momento de que el contratante acude a las oficinas a solicitar el servicio.

La información estuvo validada por el Cnte. Fernando Flores Trasviña.

ELABORÓ: Julio César Martínez González.

**Cuadro: III.2.37**  
**Contratos de servicios de seguridad, registrados por la Policía Comercial en la ciudad de La Paz, B.C.Sur, de mayo a octubre de 2005**

Mes	Empresas	Particulares	Total
Mayo	32	1	33
Junio	33	1	34
Julio	35	1	36
Agosto	35	2	37
Septiembre	37	2	39
Octubre	40	2	42
<b>Total</b>	<b>212</b>	<b>9</b>	<b>221</b>

FUENTE: H. XII Ayuntamiento de La Paz, Dirección General de Seguridad Pública y Tránsito Municipal, Policía Comercial.

OBSERVACIONES:

Contratos que se realizan con empresas y/o particulares, para salvaguardar sus instalaciones. Se realizan con un periodo de 6 meses de vigencia del contrato, con horarios de 8 ó 12 horas según convenga al contratante, la forma de pago es mensual.

La información estuvo validada por el Cnte. Fernando Flores Trasviña.

ELABORÓ: Julio César Martínez González.

**Cuadro: III.2.38**

**Actividades realizadas por la Subdirección de Transporte en el municipio de La Paz, B.C.Sur, 2005**

Concepto	Enero	Febrero	Marzo	Abril	Mayo
Revista y emplacamiento de taxis y colectivos	9	1	2	5	
Revista de taxis y colectivos					2
Revista de carga de material para la construcción					3
Revista de transporte suburbano					1
Revista de transporte de personal agrícola					1
Revista y emplacamiento de camiones y pipas	1	0	2	4	
Revista y emplacamiento de carga liviana	1	1			
Revista y emplacamiento de transporte urbano			9	0	
Revista y emplacamiento de transporte de personal agrícola	1	0	0	0	
Revista y emplacamiento de transporte de productos del campo	0	0	0	0	
Revista y emplacamiento de carga especializada grúa	0	1	4	0	
Revista y emplacamiento de pasaje exclusivo turismo	1	0	2	3	
Revista y emplacamiento de transporte escolar	0	1	1	0	
Revista y emplacamiento de autobuses foráneos de pasajeros	0				
Revista y emplacamiento de autorentas	0				
Revista y emplacamiento de pasaje urbano	11				
Placas demostrativas	2	2	0	1	2
Descuentos de licencias para chofer	21	12	20	12	
Alta por regularización	1	3	2	2	
Alta nueva creación	8	12	17	10	4
Alta por cesión de derechos	3	3	0	2	
Alta por extravío de placas	0	0	1	0	
Cambio de unidad de taxi	17	13	12	19	8
Cambio de unidad y modalidad de taxi a colectivo	0	0	0	0	
Cambio de unidad transporte escolar			1		
Cambio de unidad de transporte agrícola	0	1			1
Cambio de unidad transporte de carga liviana					1
Cambio de unidad de transporte pasaje suburbano				1	
Cambio de unidad colectivo	1	7	8	10	7
Cambio de unidad pipa		1	1	2	1
Cambio de unidad camión		1	2	4	
Cambio de unidad grúa		1	1	0	
Cambio de unidad pasaje exclusivo turismo	2		2	0	
Cambio de unidad carga de material para la construcción					5
Cambio de unidad auto rentas			1	0	3
Cambio de agrupación			2	0	
Infracciones en global	1,004	671	1,310	1,060	916
Infracciones al servicio público local	63	54	91	76	43
Infracciones al servicio público federal	15	25	56	52	18
Permisos para carga y descarga	380	255	291	354	330
Dotación de gasolina (Litros)	48,000	45,000	45,000	45,000	3,415
Vehículos detenidos por clave 11	0	2	6	7	
Infracciones por placas vencidas	0	0	0	1	1
Detención por violación al bando de policía y buen gobierno	2	0	5	6	8
Partes informativos	0	2	8	10	11
Partes de novedades formuladas	31	28	31	30	31



**Cuadro: III.2.38**

**...Continuación**

Concepto	Junio	Julio	Agosto	Septiembre
Revista de taxis	209	35	36	28
Revista de colectivos	108	23	26	23
Revista de carga de material para la construcción	55	29	20	14
Revista de transporte urbano	1			
Revista de transporte de trabajadores agrícolas	5	4	6	2
Revista de pasaje escolar	3		3	3
Revista carga regular	2	7	2	0
Revista pasaje trabajadores agrícolas				
Revista carga especializada grúa				
Revista pasaje suburbano				
Revista carga liviana	1		2	3
Revista carga especializada pipa	6		26	6
Revista pasaje exclusivo turismo	2			
Revista pasajeros servicios turísticos				
Revista transporte escolar				
Revista transporte personal			1	0
Revista de carga especializada grúa		2		
Revista transporte suburbano			4	1
Revista autobuses foráneos de pasajeros			1	0
Revista auto-rentas				26
Permiso particular de transporte			1	0
Revista especializada ambulancia				
50% de descuento en licencias de chofer	38	18	13	12
Placas demostradoras	4	30	14	14
Reemplacamiento				
Alta nueva creación	10	26	27	4
Alta nueva creación carga de material para la construcción				
Alta nueva creación auto-rentas				
Alta por regularización carga liviana				
Alta por regularización carga de material para la construcción				
Alta por cesión de derechos	2	3		
Alta por regularización auto-rentas				
Alta por regularización	10	5	1	2
Alta por corrección de datos	1			
Cambio de unidad de taxis	14	12	13	11
Cambio de unidad transporte escolar			2	1
Cambio de unidad transporte personal		1		
Cambio de unidad transporte de personal agrícola	3		1	1
Cambio de unidad transporte de carga liviana	1		1	
Cambio de unidad moto-renta			5	2
Cambio de unidad colectivo	5	6	11	6
Cambio de unidad pipa	1	3		
Cambio de unidad carga de material para la construcción	4	3	5	3
Cambio de unidad transporte urbano		1	1	0
Cambio de unidad autorentas	16			
Cambio de unidad y modalidad de taxi a colectivo	1			
Cambio de unidad pasaje exclusivo turismo	1			
Cambio de unidad carga regular			1	0
Cambio de agrupación		2		
Cambio de unidad carga liviana				0
Infracciones en global	693	580	717	635
Infracciones al servicio público local	22	24	16	57
Infracciones al servicio público federal	19	18	10	34
Permisos para carga y descarga	331	300	306	372
Dotación de gasolina (Litros)	3,345	3,945	3,723	3,250
Vehículos detenidos		1		
Infracciones por placas vencidas	1			
Detención por violación al bando de policía y buen gobierno	4	7	4	3
Partes informativos	5	2		4
Partes de novedades formulados	30	31	31	30
Manejar en estado de ebriedad				0



**Cuadro: III.2.38** **...Continuación**

Concepto	Noviembre	Diciembre
Revista de taxis	3	
Revista de colectivos	2	
Revista de carga de material para la construcción	8	5
Revista de transporte urbano		
Revista de transporte de trabajadores agrícolas		
Revista de pasaje escolar		
Revista carga regular	2	
Revista pasaje trabajadores agrícolas	1	
Revista carga especializada grúa	4	2
Revista pasaje suburbano	1	2
Revista carga liviana		1
Revista carga especializada pipa	1	
Revista pasaje exclusivo turismo		1
Revista pasajeros servicios turísticos	1	
Revista transporte escolar	1	
Revista transporte personal		
Revista de carga especializada grúa		
Revista transporte sub-urbano		
Revista autobuses foráneos de pasajeros		
Revista auto-rentas		
Permiso particular de transporte		
Revista especializada ambulancia		1
50% de descuento en licencias de chofer	5	2
Placas demostradoras	9	20
Reemplacamiento	1	
Alta nueva creación	4	
Alta nueva creación carga de material para la construcción		2
Alta nueva creación auto-rentas		13
Alta por regularización carga liviana		1
Alta por regularización carga de material para la construcción		1
Alta por cesión de derechos		
Alta por regularización auto-rentas		2
Alta por regularización		
Alta por corrección de datos		
Cambio de unidad de taxis	10	15
Cambio de unidad transporte escolar		1
Cambio de unidad transporte personal	2	
Cambio de unidad transporte de personal agrícola		
Cambio de unidad transporte de carga liviana		
Cambio de unidad moto-renta		
Cambio de unidad colectivo	7	5
Cambio de unidad pipa	2	
Cambio de unidad carga de material para la construcción	2	2
Cambio de unidad transporte urbano	1	
Cambio de unidad autorentas	3	6
Cambio de unidad y modalidad de taxi a colectivo		
Cambio de unidad pasaje exclusivo turismo		
Cambio de unidad carga regular		
Cambio de agrupación		3
Cambio de unidad carga liviana		
Infracciones en global	349	395
Infracciones al servicio público local	19	11
Infracciones al servicio público federal	12	12
Permisos para carga y descarga	389	399
Dotación de gasolina (Litros)	2460	3290
Vehículos detenidos		
Infracciones por placas vencidas		
Detención por violación al bando de policía y buen gobierno	4	9
Partes informativos	3	3
Partes de novedades formulados	30	31
Manejar en estado de ebriedad		

FUENTE: H. XII Ayuntamiento de La Paz, Dirección General de Seguridad Pública y Tránsito Municipal, Subdirección de Transporte.

OBSERVACIONES:

El listado de variables correspondiente al periodo enero - mayo y junio-diciembre no es igual ya que pertenecen a distinta administración, por lo tanto, no se presentan sumatorias totales.

Las celdas que aparecen vacías indican, que para ese periodo no hubo registro de esa variable.

La información estuvo validada por el Cmte. Juan Ramón Domínguez Leyva.

ELABORÓ: Julio César Martínez González.



**Cuadro: III.2.39**

**Número, pago, cancelación e importe de infracciones, registrado por el Departamento de Infracciones en la ciudad de La Paz, B.C.Sur, 2005**

Mes	Número de infracciones	Importe (pesos)	Infracciones pagadas	Importe pagado <sup>1/</sup> (pesos)	Infracciones canceladas	Importe cancelado (pesos)
Enero	5,150	2,120,257.07	2,332	961,421.75	573	261,705.60
Febrero	3,772	1,573,930.80	1,799	762,793.20	343	145,454.40
Marzo	5,876	2,484,658.80	2,710	1,156,802.40	476	209,149.20
Abril	5,381	2,289,362.40	2,373	1,041,674.40	365	168,573.60
Mayo	5,206	2,121,912.00	2,270	954,298.80	205	74,599.20
Junio	6,494	2,644,012.80	2,477	1,052,110.80	154	51,526.80
Julio	6,777	2,898,511.20	2,408	1,167,192.00	141	39,078.00
Agosto	7,729	2,918,307.60	2,310	1,039,053.60	367	104,738.40
Septiembre	6,001	2,507,450.40	1,404	783,151.20	296	84,380.40
Octubre	3,463	1,828,569.60	734	557,902.80	68	22,698.00
Noviembre	2,764	1,417,431.60	504	368,409.60	45	11,466.00
Diciembre	1,726	1,153,814.30	351	366,406.35	18	4,680.00
<b>Total</b>	<b>60,339</b>	<b>25,958,219</b>	<b>21,672</b>	<b>10,211,217</b>	<b>3,051</b>	<b>1,178,050</b>

**Cuadro: III.2.39**

**...Continuación**

Mes	Infracciones pendientes de pago	Importe pendiente de pago (pesos)
Enero	2,245	897,129.72
Febrero	1,630	665,683.20
Marzo	2,690	1,118,707.20
Abril	2,643	1,079,114.40
Mayo	2,731	1,093,014.00
Junio	3,863	1,540,375.20
Julio	4,228	1,692,241.20
Agosto	5,052	1,774,515.60
Septiembre	4,301	1,639,918.80
Octubre	2,661	1,247,968.80
Noviembre	2,215	1,037,556.00
Diciembre	1,357	782,727.95
<b>Total</b>	<b>35,616</b>	<b>14,568,952</b>

FUENTE: H. XII Ayuntamiento de La Paz, Dirección General de Seguridad Pública y Tránsito Municipal, Departamento de Infracciones.

1/ El monto que se presenta corresponde a la cantidad nominal del tabulador de infracciones. Sin embargo, quedan excluidos los descuentos que se efectuaron por porcentaje, cancelación o cambio de clave. Los descuentos pueden corresponder a un 50% sobre el monto total, si corresponde a una infracción elaborada en el año 2003 y años anteriores, a un 30% si corresponde al periodo 2004 - 2006 con un pago directo en caja. De igual forma, se presentan pagos únicos, derivados de descuentos otorgados por el Presidente Municipal, el Tesorero Municipal y el Director y Subdirector de Tránsito.

El programa de descuentos presentó algunas variaciones a través del año.

**OBSERVACIONES:**

Se contemplan casos excepcionales donde la infracción fue elaborada fuera de la ciudad, sin embargo, su registro y cobro, se hace en la ciudad de La Paz.

La información estuvo validada por la C. Martha Amelia Moreno Gutiérrez.

ELABORÓ: Julio César Martínez González.



**Cuadro: III.2.40**  
**Expedición y renovación de licencias, registradas por el**  
**Departamento de Licencias en la ciudad de La Paz, B.C.Sur, 2005**

Mes	Automovilista		Chofer	
	Expedidas	Renovadas	Expedidas	Renovadas
Enero	416	991	70	192
Febrero	66	933	14	219
Marzo	93	1,260	9	203
Abril	87	1,347	18	312
Mayo	173	987	31	173
Junio	449	769	98	191
Julio	548	999	92	172
Agosto	639	1,415	76	181
Septiembre	438	795	77	192
Octubre	355	531	55	108
Noviembre	302	600	53	135
Diciembre	348	709	44	113
<b>Total</b>	<b>3,914</b>	<b>11,336</b>	<b>637</b>	<b>2,191</b>

**Cuadro: III.2.40** ...Continuación

Mes	Motociclista		Total
	Expedidas	Renovadas	
Enero	4	8	<b>1,681</b>
Febrero	0	13	<b>1,245</b>
Marzo	0	16	<b>1,581</b>
Abril	0	11	<b>1,775</b>
Mayo	4	11	<b>1,379</b>
Junio	8	16	<b>1,531</b>
Julio	7	7	<b>1,825</b>
Agosto	9	7	<b>2,327</b>
Septiembre	10	10	<b>1,522</b>
Octubre	10	7	<b>1,066</b>
Noviembre	7	6	<b>1,103</b>
Diciembre	4	8	<b>1,226</b>
<b>Total</b>	<b>63</b>	<b>120</b>	<b>18,261</b>

FUENTE: H. XII Ayuntamiento de La Paz, Dirección General de Seguridad Pública y Tránsito Municipal, Departamento de Licencias.

La información estuvo validada por la C. Alma Rosa Gerardo Higuera.

ELABORÓ: Julio César Martínez González.

**Cuadro: III.2.41**

**Número choques entre vehículos, entre vehículos y contra objeto fijo, contra objeto fijo, atropellamiento, salida de camino y volcadura, registrados por el Área de Peritaje en el municipio de La Paz, B.C.Sur, de septiembre a diciembre de 2005**

Tipo	Septiembre	Octubre	Noviembre	Diciembre	Total
Choque entre vehículos	149	182	168	186	<b>685</b>
Choque entre vehículos y contra objeto fijo	7	2	1	9	<b>19</b>
Contra objeto fijo	13	17	16	23	<b>69</b>
Tipo atropellamiento	6	11	9	9	<b>35</b>
Tipo salida de camino y volcadura	8	9	6	10	<b>33</b>
<b>Total</b>	<b>183</b>	<b>221</b>	<b>200</b>	<b>237</b>	<b>841</b>

FUENTE: H. XII Ayuntamiento de La Paz, Dirección General de Seguridad Pública y Tránsito Municipal, Área de Peritaje.

OBSERVACIONES:

Cada uno de los indicadores que integran el cuadro, se encuentra compuesto por las variables *convenios, partes informativos, partes de accidentes y desistimientos*.

El registro se da en caminos vecinales, brechas y al interior de los poblados y ciudad de La Paz, se excluyen carreteras federales.

El número total de consignaciones registradas de septiembre a diciembre fue de 31.

Para el indicador *Choque entre vehículos*, en el mes de septiembre, fue integrada la variable *Otros*.

La información estuvo validada por C. Roberto Ceseña Castro.

ELABORÓ: Julio César Martínez González.

**Cuadro: III.2.42**

**Altas y bajas en el parque vehicular, registrado por la Dirección General de Seguridad y Tránsito Municipal en la ciudad de La Paz, B.C.Sur, 2005**

Concepto	Altas	Bajas
<b>Automóviles</b>	33,446	18,717
públicos	591	347
particulares	32,855	18,370
<b>Camiones p/ pasajeros</b>	311	328
públicos	215	88
particulares	96	240
<b>Camiones p/carga</b>	6,229	5,879
públicos	388	209
particulares	5,841	5,670
<b>Motocicletas</b>	251	50
<b>Otros vehículos</b>	0	0
públicos	0	0
particulares	0	0
<b>Total</b>	<b>80,223</b>	<b>49,898</b>

FUENTE: H. XII Ayuntamiento de La Paz, Dirección General de Seguridad Pública y Tránsito Municipal.

La información estuvo validada por Lic. Luis Fernando Saigado Miranda.

ELABORÓ: Julio César Martínez González.

**Cuadro: III.2.43**

**Actividades de Información, seguridad, orientación, vialidad, cursos y operativos, realizadas por la Policía Turística en la ciudad de La Paz, B.C.Sur, de Septiembre a diciembre de 2005**

Actividades	Septiembre	Octubre	Noviembre	Diciembre	Total
<b>INFORMACIÓN</b>					
Ubicación de hoteles	28	40	106	38	212
Ubicación de restaurantes	77	76	75	29	257
Ubicación de agencias de viajes	5	18	18	9	50
Ubicación de prestadores de servicios	85	160	179	105	529
Ubicación de lugares específicos	101	125	87	47	360
Ubicación de lugares de esparcimiento	64	111	234	108	517
Rutas de autobuses	79	88	72	55	294
Itinerario del ferry	72	115	99	68	354
<b>SEGURIDAD</b>					
Ebrio y molesto	0	4	1	8	13
Ebrio y ríjoso	0	1	0	1	2
Riña	0	1	1	5	7
Necesidades fisiológicas en la vía pública	0	1	0	0	1
Ebrio y botado				0	0
Ebrio en la vía pública	2	0	4	0	6
Proferir palabras obscenas en la vía pública	0	0	0	0	0
Manejar en estado de ebriedad	0	0	0	2	2
Ingerir bebidas embriagantes a bordo de vehículo	2	0	1	3	6
Robo	0	0	0	0	0
Graffiti	0	0	2	0	2
Ebrio e inmoral	0	0	0	0	0
Aportación de arma prohibida		0	0	0	0
Aportación y uso de sustancias ilegales	0	1	0	1	2
Ingerir bebidas embriagantes	0	0	0	1	1
Alterar el orden público			2	0	2
<b>ORIENTACIÓN</b>					
Tramites migratorios	29	55	34	15	133
Tramites de internación de vehículos al interior	18	23	38	31	110
<b>VIALIDAD</b>					
Elaboración de infracciones	54	56	46	31	187
Cruce peatonal	6	6	6	6	24
Vialidad y cruce escolar	16	21	24	13	74
Vialidad en eventos especiales	5	8	8	6	27
<b>CURSOS</b>					
Concluidos	0	0	1	1	2
Impartidos	0	0	1	1	2
<b>OPERATIVOS</b>					
Antialcoholes	6	6	4	4	20
15 de septiembre	1	0	0	0	1
Arribo de cruceros		2	3	6	11
Árbol del niño pobre				8	8
Carnaval					0
<b>Total</b>	<b>650</b>	<b>918</b>	<b>1,046</b>	<b>602</b>	<b>3,216</b>

FUENTE: H. XII Ayuntamiento de La Paz, Dirección General de Seguridad Pública y Tránsito Municipal, Policía Turística.

OBSERVACIONES:

Las celdas que aparecen vacías, indican que para ese periodo no hubo registro de esa variable.

ELABORÓ: Julio César Martínez González.

### Cuadro: III.2.44

**Número de personas atendidas y beneficiadas por los programas de atención DIF, registradas en el municipio de La Paz, B. C. Sur, 2005**

Programa	Enero	Febrero	Marzo	Abril	Mayo	Junio	Julio <sup>1/</sup>	Agosto <sup>2/</sup>	Septiembre	Octubre	Noviembre	Diciembre	Total
Atención a menores adolescentes en riesgo	532	532	532	601	606	623	0	185	246	554	566	569	<b>5,546</b>
Prevención y atención integral de embarazo en adolescentes	65	68	70	71	76	72	0	71	78	88	88	88	<b>835</b>
Prevención de adicciones (Programa Chimalli) <sup>3/</sup>	89		55	65	73	73	0	73				30	<b>458</b>
Trabajo social	3	5	5	3	14	24	24	124	85	29	21	15	<b>352</b>
Apoyo al Adulto Mayor	10	15	15	10	15	79	190	322	250	250	250	250	<b>1,656</b>
Apoyo a personas con discapacidad	9	10	21	10	6	3	72	70	50	38	30	101	<b>420</b>
Procuraduría de la Defensa del Menor y la Familia	n. d.	n. d.	n. d.	n. d.	120	120	120	218	161	169	270	114	<b>1,292</b>
Talleres, cursos y otros en centros de desarrollo	1,054	1,249	1,399	1,321	1,236	1,359	1,195	0	928	1,792	1,847	1,554	<b>14,934</b>
Equidad de Género <sup>4/</sup>										435	450	602	<b>1,487</b>
<b>Total</b>	<b>1,762</b>	<b>1,879</b>	<b>2,097</b>	<b>2,081</b>	<b>2,146</b>	<b>2,353</b>	<b>1,601</b>	<b>1,063</b>	<b>1,798</b>	<b>3,355</b>	<b>3,522</b>	<b>3,323</b>	<b>26,980</b>

FUENTE: H. Ayuntamiento de La Paz, Desarrollo Integral de la Familia (DIF).

1/ Las variables *Atención a menores adolescentes en riesgo*, *Prevención y atención integral de embarazo en adolescentes* y *Prevención de adicciones*, no registraron datos debido que no hubo actividad por el periodo vacacional.

2/ La variable *Talleres, cursos y otros en centros de desarrollo* no registra dato debido que no hubo actividad por el periodo vacacional.

3/ En los meses de febrero, septiembre, octubre y noviembre las celdas aparecen en blanco debido que no había responsable en esa área, por lo tanto, no se tienen registros de datos.

4/ A partir del mes de octubre se crea esta área.

OBSERVACIONES:

CHIMALLI: Modelo Preventivo de Riesgos Psicosociales para Menores Adolescentes y sus Familias.

n. d. No disponible.

La información estuvo validada por la Lic. Ana Silvia Gastélum Ramírez.

ELABORÓ: Liliana Bareño Villa.

### Cuadro: III.2.45

**Raciones alimentarias a sujetos y familias vulnerables, desayunos fríos en jardines de niños y primarias, desayunos calientes y desayunadores, registradas en el municipio de La Paz, B. C. Sur, 2005**

Mes	Raciones alimentarias a sujetos y familias vulnerables	Desayunos fríos en jardines de niños	Desayunos fríos en primarias	Programa de desayunos calientes entregados	Desayunadores
Enero	115	2,360	3,360	18,020	9,600
Febrero	0	5,224	7,210	18,020	9,600
Marzo	0	1,620	4,384	18,020	9,600
Abril	196	0	0	9,000	4,800
Mayo	0	8,031	9,774	18,020	9,600
Junio	16,601	1,455	3,062	18,020	9,600
Julio <sup>1/</sup>	12,828	0	0	0	0
Agosto <sup>1/</sup>	14,373	0	0	0	0
Septiembre	4,076	0	0	18,020	9,600
Octubre	5,551	0	0	18,020	9,600
Noviembre	9,814	2,562	4,140	18,020	9,600
Diciembre	3,645	0	1,655	9,000	4,800
<b>Total</b>	<b>67,199</b>	<b>21,252</b>	<b>33,585</b>	<b>162,160</b>	<b>86,400</b>

FUENTE: H. Ayuntamiento de La Paz, Desarrollo Integral de la Familia (DIF).

<sup>1/</sup> Las variables *Desayunos fríos en jardines de niños*, *Desayunos fríos en primarias*, *Programa de desayunos calientes entregados* y *Desayunadores* no registraron datos debido que no hubo actividad por el periodo vacacional.

OBSERVACIONES:

Están incluidas entregas del año 2004 y 2005.

La información estuvo validada por la Lic. Ana Silvia Gastélum Ramírez.

ELABORÓ: Liliana Bareño Villa.

### Cuadro: III.2.46

**Número de becas académicas a menores trabajadores y a menores en riesgo, registradas en el municipio de La Paz, B. C. Sur, 2005**

Mes	Becas a menores trabajadores	Becas a menores en riesgo	Total
Enero	0	0	0
Febrero	0	0	0
Marzo	0	0	0
Abril	0	0	0
Mayo	0	0	0
Junio	32	19	51
Julio	0	0	0
Agosto	0	0	0
Septiembre	0	0	0
Octubre	0	0	0
Noviembre	33	18	51
Diciembre	0	0	0
<b>Total</b>	<b>65</b>	<b>37</b>	<b>102</b>

FUENTE: H. Ayuntamiento de La Paz, Desarrollo Integral de la Familia (DIF).

OBSERVACIONES:

Las entregas de becas se hacen en 2 periodos, en el mes de junio y en el mes de noviembre.

Estas becas corresponden a presupuesto federal.

La información estuvo validada por la Lic. Ana Silvia Gastélum Ramírez.

ELABORÓ: Liliana Bareño Villa.



**Cuadro: III.2.47**

**Actividades registradas por la Dirección de Cultura, Acción Cívica y Social en el municipio de La Paz, B. C. Sur, de mayo a diciembre de 2005**

Actividad	Mayo	Junio	Julio	Agosto	Septiembre	Octubre	Noviembre	Diciembre	Total
Recitales-conciertos	0	1	1	0	0	0	0	0	2
Video cine	3	4	0	0	4	0	6	2	19
Exposiciones	0	0	0	1	0	0	0	0	1
Conferencias	0	3	0	0	0	0	0	1	4
Teatro guiñol	0	1	9	0	0	0	1	0	11
Teatro	6	4	0	3	7	0	0	0	20
Música	4	14	10	33	12	38	44	33	188
Danza	7	9	4	6	6	17	10	0	59
Talleres	3	4	34	0	2	2	2	3	50
Concursos musicales	1	0	0	0	0	0	0	0	1
Concursos literarios	0	1	0	0	0	1	0	0	2
Presentaciones literarias	0	0	1	0	0	2	0	1	4
Apoyos de sonorización <sup>1/</sup>	10	15	20	18	12	5	3	5	88
Apoyos especiales <sup>2/</sup>	1	2	2	5	4	7	7	0	28
Honores a la bandera	4	4	4	4	10	3	4	1	34
Ceremonia cívica	2	1	3	1	3	3	1	1	15
Giras de trabajo-visitas de coordinación	4	3	1	0	3	1	1	1	14
Capacitación del personal	0	1	1	1	2	0	1	0	6
Eventos especiales	1	1	3	4	0	3	2	0	14
Capacitación a promotores comunitarios	0	8	0	0		0	15	0	23
<b>Total</b>	<b>46</b>	<b>76</b>	<b>93</b>	<b>76</b>	<b>65</b>	<b>82</b>	<b>97</b>	<b>48</b>	<b>583</b>

FUENTE: H. XII Ayuntamiento de La Paz, Secretaría General, Dirección de Cultura, Acción Cívica y Social.

1/ Préstamo de aparatos de sonido.

2/ Logística, jurados, artistas, ballet folclórico, entre otros.

La información estuvo validada por la C. Iris Celina Banderas Guerrero.

ELABORÓ: Liliana Bareño Villa.

**Cuadro: III.2.48**

**Actividades culturales, cívicas, organizacionales, apoyos atendidos y eventos especiales, registradas por la Dirección de Cultura y Acción Cívica y Social en el municipio de La Paz, B. C. Sur, mayo-diciembre 2005**

Tipo de actividad	Total
Actividades culturales <sup>1/</sup>	361
Apoyos atendidos <sup>2/</sup>	116
Actividades cívicas <sup>3/</sup>	49
Actividades organizacionales <sup>4/</sup>	43
Eventos especiales	14
<b>Total</b>	<b>583</b>

FUENTE: H. XII Ayuntamiento de La Paz, Secretaría General, Dirección de Cultura, Acción Cívica y Social.

1/ Incluye recitales-conciertos, videocine, exposiciones, conferencias, teatro guiñol, teatro, música, danza, talleres, concursos musicales, concursos literarios, presentaciones literarias.

2/ Incluye apoyos de sonorización y apoyos especiales.

3/ Incluye honores a la bandera y ceremonia cívica.

4/ Incluye giras de trabajo-visitas de coordinación, capacitación de personal y capacitación a promotores culturales.

La información estuvo validada por la C. Iris Celina Banderas Guerrero.

ELABORÓ: Liliana Bareño Villa.



**Cuadro: III.2.49**

**Número de participantes en las actividades deportivas, registrados por la Dirección de Deporte en el municipio de La Paz, B. C. Sur, de mayo a diciembre 2005**

Actividades deportivas	Mayo	Junio	Julio	Agosto	Septiembre	Octubre	Noviembre	Diciembre
Ajedrez	245	276	245	245	245	245	245	245
Atletismo	938	1,417	755	758	700	700	700	700
Básquetbol	336	432	390	624	336	336	336	336
Béisbol	812	860	970	880	748	748	748	748
Boxeo	220	198	260	223	198	198	198	198
Canotaje	52	52	52	52	52	52	52	52
Ciclismo de montaña	135	131	184	66	66	66	66	66
Ciclismo de ruta	21	21	21	21	21	21	21	21
Ciclismo de pista	18	18	18	18	18	18	18	18
Clavados	33	33	33	33	33	33	33	33
Frontón	38	38	38	38	38	38	38	38
Fútbol	1,970	1,970	2,218	2,378	1,970	1,970	1,970	1,970
Gimnasia	42	42	42	42	42	42	42	42
Karate	458	458	458	458	458	458	458	458
Levantamiento de pesas	25	25	25	25	25	25	25	25
Luchas asociadas	63	63	63	63	63	63	63	63
Nado sincronizado	33	33	33	33	33	33	33	33
Natación	62	62	62	62	62	62	62	62
Polo acuático	138	138	138	138		138	138	138
Remo	24	24	24	24	24	24	24	24
Tae kwon do	420	420	420	420	420	420	420	420
Tenis	216	216	216	216	216	216	216	216
Tenis de mesa	34	34	34	34	34	34	34	34
Tiro	157	157	157	157	157	157	157	157
Tiro con arco	58	58	58	58	58	58	58	58
Triatlón	28	28	28	28	28	28	28	28
Vela	16	16	16	16	16	16	16	16
Voleibol	321	321	321	321	321	321	321	321
Voleibol de playa	112	112	112	112	112	112	112	112
Silla sobre ruedas	12	12	12	12	12	12	12	12
Deportistas especiales	36	36	36	36	36	36	36	36
<b>Total</b>	<b>7,073</b>	<b>7,701</b>	<b>7,439</b>	<b>7,591</b>	<b>6,542</b>	<b>6,680</b>	<b>6,680</b>	<b>6,680</b>

FUENTE: H. XII Ayuntamiento de La Paz, Secretaría General, Dirección del Deporte Municipal.

OBSERVACIONES:

Los datos son estimados.

La información estuvo validada por el L.E.F. Noé Fiol Verduzco.

ELABORÓ: Liliana Bareño Villa.

**Cuadro: III.2.50**

**Número de participantes en deporte promocional, deporte selectivo, ligas municipales permanentes y activación física, registrados por la Dirección de Deporte en el municipio de La Paz, B. C. Sur, de mayo a diciembre 2005**

Actividades deportivas	Mayo	Junio	Julio	Agosto	Septiembre	Octubre	Noviembre	Diciembre
Deporte promocional	550	350	350	350	350	350	350	350
Deporte selectivo	90	90	90	90	90	90	90	90
Ligas municipales permanentes	2,450	2,450	2,450	2,450	2,450	2,450	2,450	2,450
Activación física	904	350	500	554	350	350	350	350
<b>Total</b>	<b>3,994</b>	<b>3,240</b>	<b>3,390</b>	<b>3,444</b>	<b>3,240</b>	<b>3,240</b>	<b>3,240</b>	<b>3,240</b>

FUENTE: H. XII Ayuntamiento de La Paz, Secretaría General, Dirección del Deporte Municipal.

OBSERVACIONES:

Los datos son estimados.

La información estuvo validada por el L.E.F. Noé Fiol Verduzco.

ELABORÓ: Liliana Bareño Villa.

**Cuadro: III.2.51**  
**Recolección de basura en unidades oficiales,**  
**registrada por la Dirección General de Servicios**  
**Públicos en la ciudad de La Paz, B.C.Sur, de mayo a**  
**diciembre de 2005**

Mes	Basura recolectada (Toneladas)	Viajes realizados	Unidades en operación <sup>1/</sup>
Mayo	6,695	1,416	28
Junio	7,079	1,457	27
Julio	7,480	1,519	28
Agosto	7,059	1,486	27
Septiembre	7,223	1,418	28
Octubre	7,034	1,402	27
Noviembre	6,991	1,463	28
Diciembre	7,527	1,561	28
<b>Total</b>	<b>57,088</b>	<b>11,722</b>	

FUENTE: H. XII Ayuntamiento de La Paz, Dirección General de Servicios Públicos Municipales.  
 1/ Se refiere al promedio de unidades que trabajaron recolectando basura en ese mes, por lo tanto los datos no son acumulables.  
 La información estuvo validada por C. José Martín Guluarte Ceseña.  
 ELABORÓ: Julio César Martínez González.

**Cuadro: III.2.52**  
**Recolección de basura en las delegaciones, registrada por la Dirección General**  
**de Servicios Públicos en el municipio de La Paz, B.C.Sur, de mayo a diciembre de**  
**2005 (Toneladas)**

Mes	San Antonio	Los Planes	Todos Santos	Los Barriles	Total
Mayo	49.6	48.3	98.7	53.5	<b>250.1</b>
Junio	52.8	53.2	99.4	58.6	<b>264.0</b>
Julio	69.9	52.9	122.5	66.9	<b>312.2</b>
Agosto	61.3	54.4	112.5	59.1	<b>287.3</b>
Septiembre	63.5	57.2	125.4	66.4	<b>312.5</b>
Octubre	53.1	49.6	111.6	59.6	<b>273.9</b>
Noviembre	57.0	51.5	103.3	56.8	<b>268.6</b>
Diciembre	62.6	63.9	124.4	61.8	<b>312.7</b>
<b>Total</b>	<b>469.8</b>	<b>431.0</b>	<b>897.8</b>	<b>482.7</b>	<b>2281.3</b>

FUENTE: H XII Ayuntamiento de La Paz, Dirección General de Servicios Públicos Municipales.  
 La información estuvo validada por C. José Martín Guluarte Ceseña.  
 ELABORÓ: Julio César Martínez González.

**Cuadro: III.2.53**

**Basura ingresada al relleno sanitario, registrada por la Dirección General de Servicios Públicos en la ciudad de La Paz, B.C.Sur, de mayo a diciembre de 2005**

Mes	Viajes			Toneladas		
	Oficiales	Particulares	Total	Oficiales	Particulares	Total
Mayo	1,416	2,367	<b>3,783</b>	6,695	2,711	<b>9,406</b>
Junio	1,457	2,270	<b>3,727</b>	7,079	3,495	<b>10,574</b>
Julio	1,519	2,501	<b>4,020</b>	7,480	3,225	<b>10,705</b>
Agosto	1,486	1,309	<b>2,795</b>	7,059	1,157	<b>8,216</b>
Septiembre	1,418	2,319	<b>3,737</b>	7,223	2,367	<b>9,590</b>
Octubre	1,402	2,481	<b>3,883</b>	7,034	2,071	<b>9,105</b>
Noviembre	1,463	2,390	<b>3,853</b>	6,991	2,592	<b>9,583</b>
Diciembre	1,561	2,464	<b>4,025</b>	7,527	2,403	<b>9,930</b>
<b>Total</b>	<b>11,722</b>	<b>18,101</b>	<b>29,823</b>	<b>57,088</b>	<b>20,021</b>	<b>77,109</b>

FUENTE: H. XII Ayuntamiento de La Paz, Dirección General de Servicios Públicos Municipales.

OBSERVACIONES:

La dependencia realizó algunos ajustes a los datos.

La información estuvo validada por C. José Martín Guluarte Ceseña.

ELABORÓ: Julio César Martínez González.

**Cuadro: III.2.54**

**Aseo y limpieza de calles y playas registrado por la Dirección General de Servicios Públicos en la ciudad de La Paz, B.C.Sur, de mayo a diciembre de 2005**

Mes	Barrido de calles (Kilómetros)		Limpieza playas	
	Manual	Carritos	Metros <sup>3</sup>	Viajes
Mayo	86.69	1,722.04	280	56
Junio	92.64	1,654.60	555	111
Julio	77.30	1,500.37	245	49
Agosto	140.34	1,703.72	260	52
Septiembre	55.26	1,697.56	250	50
Octubre	68.73	1,713.24	300	60
Noviembre	106.71	1,692.32	320	64
Diciembre	99.69	1,702.64	290	58
<b>Total</b>	<b>727.36</b>	<b>13,386.49</b>	<b>2500</b>	<b>500</b>

FUENTE: H. XII Ayuntamiento de La Paz, Dirección General de Servicios Públicos Municipales.

La información estuvo validada por C. José Martín Guluarte Ceseña.

ELABORÓ: Julio César Martínez González.

**Cuadro: III.2.55**

**Retiro de material, nivelación, retiro de chatarra y transporte de agua, registrado por la Dirección General de Servicios Públicos en la ciudad de La Paz, B.C.Sur, de mayo a diciembre de 2005**

Mes	Retiro de material			Nivelación (kilómetros)	Camiones cisterna		Retiro de chatarra
	Tonelaje	Metros <sup>3</sup>	Viajes		Litros	Viajes	
Mayo	342	6,184	571	237.25	2,270,000	209	15
Junio	359	9,717	863	55.5	2,040,000	204	0
Julio	564	6,462	560	321.3	2,610,000	210	0
Agosto	635	4,359	760	343.1	2,900,000	290	0
Septiembre	418	1,917	307	80.45	2,040,000	204	0
Octubre	403	1,899	311	187.42	2,950,000	295	0
Noviembre	190	5,485	480	506.1	2,060,000	206	0
Diciembre	170	5,571	494	346.8	2,010,000	201	0
<b>Total</b>	<b>3,081</b>	<b>41,594</b>	<b>4,346</b>	<b>2,077.92</b>	<b>18,880,000</b>	<b>1,819</b>	<b>15</b>

FUENTE: H. XII Ayuntamiento de La Paz, Dirección General de Servicios Públicos Municipales.  
 La información estuvo validada por C. José Martín Guluarte Ceseña.  
 ELABORÓ: Julio César Martínez González.

**Cuadro: III.2.56**

**Lámparas existentes, reparaciones e instalaciones en el alumbrado público municipal, registrado por la Dirección General de Servicios Públicos en la ciudad de La Paz, B.C.Sur, de mayo a diciembre de 2005**

Mes	Lámparas existentes			Funcionando	Reparaciones	Instalación de lámparas	
	Servicio medido	Servicio no medido	Total			Servicio medido	Servicio no medido
Mayo	4,927	8,326	<b>13,253</b>	10,899	213	0	123
Junio	4,927	8,337	<b>13,264</b>	10,903	304	0	11
Julio	4,927	8,345	<b>13,272</b>	11,007	609	0	8
Agosto	4,927	8,393	<b>13,320</b>	11,041	368	0	48
Septiembre	4,927	8,451	<b>13,378</b>	11,053	338	0	58
Octubre	4,927	8,451	<b>13,378</b>	11,074	402	0	0
Noviembre	4,927	8,451	<b>13,378</b>	11,002	186	0	0
Diciembre	4,927	8,451	<b>13,378</b>	11,023	351	0	0
<b>Total 1/</b>					<b>2,771</b>	<b>0</b>	<b>248</b>

FUENTE: H. XII Ayuntamiento de La Paz, Dirección General de Servicios Públicos Municipales.  
 1/ Los datos no son acumulables para las variables de *Lámparas existentes* y *Funcionando* por lo tanto no aparecen los totales.  
 OBSERVACIONES:  
 La dependencia realizó algunos ajustes a los datos.  
 La información estuvo validada por C. José Martín Guluarte Ceseña.  
 ELABORÓ: Julio César Martínez González.

**Cuadro: III.2.57**  
**Mantenimiento en parques y jardines, registrado por la Dirección General de Servicios Públicos en la ciudad de La Paz, B.C.Sur, de mayo a diciembre de 2005**

Mes	Podas
Mayo	958
Junio	1,072
Julio	628
Agosto	714
Septiembre	876
Octubre	802
Noviembre	659
Diciembre	701
<b>Total</b>	<b>6,410</b>

FUENTE: H. XII Ayuntamiento de La Paz, Dirección General de Servicios Públicos Municipales.

**OBSERVACIONES:**

El mantenimiento diario se da en 24 parques y jardines, Paseo Álvaro Obregón, Boulevares, Carretera Escénica, El Molinito, Palmira, Descansos Carretera Escénica, Playas zona malecón y M. de León hasta Colegio Militar.

La información estuvo validada por C. José Martín Guluarte Cesaña.

ELABORÓ: Julio César Martínez González.

**Cuadro: III.2.58**  
**Número de notificaciones e infracciones, registradas en la inspección general de limpieza por la Dirección General de Servicios Públicos en la ciudad de La Paz, B.C.Sur, de mayo a diciembre de 2005**

Mes	Notificaciones	Infracciones
Mayo	618	0
Junio	1,596	0
Julio	897	0
Agosto	2,273	0
Septiembre	2,319	0
Octubre	2,139	0
Noviembre	4,767	6
Diciembre	696	4
<b>Total</b>	<b>15,305</b>	<b>10</b>

FUENTE: H. XII Ayuntamiento de La Paz, Dirección General de Servicios Públicos Municipales.

La información estuvo validada por C. José Martín Guluarte Cesaña.

ELABORÓ: Julio César Martínez González.

**Cuadro: III.2.59**

**Tomas de agua domésticas, comerciales e industriales con servicio medido y promedio, registradas por el Organismo Operador Municipal del Sistema de Agua Potable, Alcantarillado y Saneamiento de La Paz en el municipio de La Paz, B. C. Sur, 2005**

Mes	Domésticas			Comerciales			Industriales			Totales
	Servicio medido	Servicio promedio	Total	Servicio medido	Servicio promedio	Total	Servicio medido	Servicio promedio	Total	
Enero	23,180	36,646	<b>59,826</b>	1,893	1,799	<b>3,692</b>	146	49	<b>195</b>	<b>63,713</b>
Febrero	23,209	36,766	<b>59,975</b>	1,903	1,808	<b>3,711</b>	152	46	<b>198</b>	<b>63,884</b>
Marzo	23,337	36,862	<b>60,199</b>	1,899	1,801	<b>3,700</b>	149	49	<b>198</b>	<b>64,097</b>
Abril	23,405	37,361	<b>60,766</b>	1,890	1,823	<b>3,713</b>	151	50	<b>201</b>	<b>64,680</b>
Mayo	23,696	37,222	<b>60,918</b>	1,962	1,822	<b>3,784</b>	153	48	<b>201</b>	<b>64,903</b>
Junio	23,852	37,330	<b>61,182</b>	2,016	1,782	<b>3,798</b>	154	49	<b>203</b>	<b>65,183</b>
Julio	23,908	37,345	<b>61,253</b>	2,016	1,781	<b>3,797</b>	153	49	<b>202</b>	<b>65,252</b>
Agosto	24,002	38,064	<b>62,066</b>	2,003	1,802	<b>3,805</b>	154	47	<b>201</b>	<b>66,072</b>
Septiembre	24,093	38,592	<b>62,685</b>	1,984	1,830	<b>3,814</b>	150	49	<b>199</b>	<b>66,698</b>
Octubre	24,073	38,875	<b>62,948</b>	1,993	1,828	<b>3,821</b>	144	55	<b>199</b>	<b>66,968</b>
Noviembre	24,001	39,177	<b>63,178</b>	1,979	1,847	<b>3,826</b>	138	61	<b>199</b>	<b>67,203</b>
Diciembre	24,123	39,262	<b>63,385</b>	1,974	1,856	<b>3,830</b>	133	67	<b>200</b>	<b>67,415</b>

FUENTE: Organismo Operador Municipal del Sistema de Agua Potable, Alcantarillado y Saneamiento de La Paz.  
La información estuvo validada por el Lic. Gilberto Méndez Sánchez.  
ELABORÓ: Liliana Bareño Villa.

**Cuadro: III.2.60**

**Volumen de agua facturada doméstica, comercial e industrial con servicio medido y promedio, registrada por el Organismo Operador Municipal del Sistema de Agua Potable, Alcantarillado y Saneamiento de La Paz en el municipio de La Paz, B. C. Sur, 2005 (miles de m³)**

Mes	Domésticas			Comerciales			Industriales			Totales
	Servicio medido	Servicio promedio	Total	Servicio medido	Servicio promedio	Total	Servicio medido	Servicio promedio	Total	
Enero	442	612	<b>1,054</b>	63	55	<b>118</b>	35	6	<b>41</b>	<b>1,213</b>
Febrero	416	615	<b>1,031</b>	60	54	<b>114</b>	34	6	<b>40</b>	<b>1,185</b>
Marzo	482	615	<b>1,097</b>	63	55	<b>118</b>	38	6	<b>44</b>	<b>1,259</b>
Abril	500	621	<b>1,121</b>	65	56	<b>121</b>	36	6	<b>42</b>	<b>1,284</b>
Mayo	541	620	<b>1,161</b>	71	55	<b>126</b>	35	7	<b>42</b>	<b>1,329</b>
Junio	553	621	<b>1,174</b>	73	54	<b>127</b>	35	6	<b>41</b>	<b>1,342</b>
Julio	583	624	<b>1,207</b>	78	53	<b>131</b>	40	6	<b>46</b>	<b>1,384</b>
Agosto	586	626	<b>1,212</b>	73	57	<b>130</b>	38	4	<b>42</b>	<b>1,384</b>
Septiembre	525	641	<b>1,166</b>	70	54	<b>124</b>	34	6	<b>40</b>	<b>1,330</b>
Octubre	507	647	<b>1,154</b>	73	54	<b>127</b>	32	7	<b>39</b>	<b>1,320</b>
Noviembre	500	650	<b>1,150</b>	78	55	<b>133</b>	31	8	<b>39</b>	<b>1,322</b>
Diciembre	481	651	<b>1,132</b>	70	57	<b>127</b>	32	8	<b>41</b>	<b>1,299</b>

FUENTE: Organismo Operador Municipal del Sistema de Agua Potable, Alcantarillado y Saneamiento de La Paz.  
OBSERVACIONES:  
Por cuestiones de redondeo los totales pueden o no coincidir con los que maneja la dependencia.  
La información estuvo validada por el Lic. Gilberto Méndez Sánchez.  
ELABORÓ: Liliana Bareño Villa.



**Cuadro: III.2.61**  
**Volumen de agua extraída por el Organismo Operador Municipal del Sistema de Agua Potable, Alcantarillado y Saneamiento de La Paz, por trimestre, en la ciudad de La Paz, B. C. Sur, 2005**

Mes	Volumen de agua extraída (miles de m³)
Enero	4,894
Febrero	
Marzo	
Abril	6,610
Mayo	
Junio	
Julio	7,995
Agosto	
Septiembre	
Octubre	6,540
Noviembre	
Diciembre	
<b>Total</b>	<b>26,039</b>

FUENTE: Organismo Operador Municipal del Sistema de Agua Potable, Alcantarillado y Saneamiento de La Paz. La información estuvo validada por el Lic. Gilberto Méndez Sánchez.  
 ELABORÓ: Liliana Bareño Villa.

**Cuadro: III.2.62**  
**Número de usuarios e importe pagado por tipo de servicio que pagaron, registrados por el Organismo Operador Municipal del Sistema de Agua Potable, Alcantarillado y Saneamiento de La Paz, en el municipio de La Paz, B. C. Sur, 2005**

Mes	Número de usuarios				Importe pagado (pesos)			
	Domésticas	Comerciales	Industriales	Total	Domésticas	Comerciales	Industriales	Total
Enero	32,851	2,440	145	<b>35,436</b>	4,427,341	2,057,348	1,577,963	<b>8,062,652</b>
Febrero	31,797	2,700	121	<b>34,618</b>	4,331,111	2,679,042	789,578	<b>7,799,731</b>
Marzo	36,411	2,683	183	<b>39,277</b>	4,874,149	2,158,276	1,735,831	<b>8,768,256</b>
Abril	36,417	2,908	167	<b>39,492</b>	5,056,270	2,589,178	1,608,969	<b>9,254,417</b>
Mayo	38,035	3,058	149	<b>41,242</b>	5,358,950	2,771,320	1,384,326	<b>9,514,596</b>
Junio	36,349	2,892	175	<b>39,416</b>	5,427,880	2,636,671	1,303,810	<b>9,368,361</b>
Julio	36,860	2,739	155	<b>39,754</b>	5,531,828	2,317,707	1,403,764	<b>9,253,299</b>
Agosto	36,316	3,151	167	<b>39,634</b>	5,525,243	3,484,831	2,121,318	<b>11,131,392</b>
Septiembre	33,790	2,867	151	<b>36,808</b>	5,128,490	3,104,351	1,202,101	<b>9,434,942</b>
Octubre	36,250	2,999	159	<b>39,408</b>	5,633,641	2,753,949	1,640,954	<b>10,028,544</b>
Noviembre	36,410	3,008	156	<b>39,574</b>	5,469,546	3,540,162	1,265,542	<b>10,275,250</b>
Diciembre	38,513	3,192	156	<b>41,861</b>	6,007,523	3,470,528	1,372,172	<b>10,850,223</b>

FUENTE: Organismo Operador Municipal del Sistema de Agua Potable Alcantarillado y Saneamiento de La Paz. La información estuvo validada por el Lic. Gilberto Méndez Sánchez.  
 ELABORÓ: Liliana Bareño Villa.



**Cuadro: III.2.63**

**Descargas de drenaje, registradas por el Organismo Operador Municipal del Sistema de Agua Potable, Alcantarillado y Saneamiento de La Paz en el municipio de La Paz , B. C. Sur, 2005**

Mes	Domésticas	Comerciales	Industriales	Total
Enero	51,060	3,248	160	<b>54,468</b>
Febrero	51,180	3,255	163	<b>54,598</b>
Marzo	51,608	3,250	163	<b>55,021</b>
Abril	52,119	3,265	165	<b>55,549</b>
Mayo	52,250	3,324	165	<b>55,739</b>
Junio	52,470	3,326	166	<b>55,962</b>
Julio	52,507	3,323	165	<b>55,995</b>
Agosto	53,163	3,326	164	<b>56,653</b>
Septiembre	53,377	3,324	164	<b>56,865</b>
Octubre	53,664	3,332	163	<b>57,159</b>
Noviembre	53,898	3,393	163	<b>57,454</b>
Diciembre	54,058	3,346	163	<b>57,567</b>

FUENTE: Organismo Operador Municipal del Sistema de Agua Potable Alcantarillado y Saneamiento de La Paz.

OBSERVACIONES:

Incluye solamente El Pescadero, Los Planes y La Paz.

La información estuvo validada por el Lic. Gilberto Méndez Sánchez.

ELABORÓ: Liliana Bareño Villa.

**Cuadro: III.2.64**

**Volumen de aguas residuales tratadas por el Organismo Operador Municipal del Sistema de Agua Potable, Alcantarillado y Saneamiento de La Paz en la ciudad de La Paz, B. C. Sur, 2005**

Mes	Volumen de aguas residuales tratadas (miles de m <sup>3</sup> )
Enero	984
Febrero	749
Marzo	843
Abril	927
Mayo	912
Junio	914
Julio	1,000
Agosto	1,050
Septiembre	1,056
Octubre	990
Noviembre	806
Diciembre	767
<b>Total</b>	<b>10,998</b>

FUENTE: Organismo Operador Municipal del Sistema de Agua Potable, Alcantarillado y Saneamiento de La Paz.

La información estuvo validada por el Lic. Gilberto Méndez Sánchez.

ELABORÓ: Liliana Bareño Villa.

**Cuadro: III.2.65**

**Servicios a usuarios, registrados por el Organismo Operador Municipal del Sistema de Agua Potable, Alcantarillado y Saneamiento de La Paz en la ciudad de La Paz, B. C. Sur, 2005**

Mes	Usuarios atendidos <sup>1/</sup>	Contratos realizados	Medidores instalados	Limitaciones realizadas	Reconexiones efectuadas
Enero		498	122	2,350	2,350
Febrero		324	55	2,180	2,180
Marzo		599	88	2,402	2,402
Abril		469	116	2,420	2,420
Mayo	10,385	444	158	2,663	2,663
Junio	14,956	658	177	2,660	2,660
Julio	19,810	1,232	132	2,400	2,400
Agosto	19,460	763	237	2,545	2,545
Septiembre	19,300	466	183	2,834	1,977
Octubre	15,815	368	237	2,130	1,518
Noviembre	15,595	215	174	2,782	2,064
Diciembre	14,591	250	141	2,825	2,160
<b>Total</b>	<b>129,912</b>	<b>6,286</b>	<b>1,820</b>	<b>30,191</b>	<b>27,339</b>

FUENTE: Organismo Operador Municipal del Sistema de Agua Potable Alcantarillado y Saneamiento de La Paz.

1/ Esta variable se empezó a registrar a partir del mes de mayo.

La información estuvo validada por el Lic. Gilberto Méndez Sánchez.

ELABORÓ: Liliana Bareño Villa.

**Cuadro: III.2.66**

**Reparación de fugas en la red y de tomas domiciliarias, registradas por el Organismo Operador Municipal del Sistema de Agua Potable, Alcantarillado y Saneamiento de La Paz en la ciudad de La Paz, B. C. Sur, 2005**

Mes	Reparación de :	
	Fugas en la red	Tomas domiciliarias
Enero	1,355	392
Febrero	1,448	309
Marzo	1,023	309
Abril	1,049	411
Mayo	965	520
Junio	842	1,475
Julio	986	335
Agosto	1,119	442
Septiembre	1,107	305
Octubre	1,083	216
Noviembre	1,547	397
Diciembre	1,139	465
<b>Total</b>	<b>13,663</b>	<b>5,576</b>

FUENTE: Organismo Operador Municipal del Sistema de Agua Potable,

Alcantarillado y Saneamiento de La Paz.

La información estuvo validada por el Lic. Gilberto Méndez Sánchez.

ELABORÓ: Liliana Bareño Villa.

**Cuadro: III.2.67**

**Limpieza de drenaje registrada por el Organismo Operador Municipal del Sistema de Agua Potable, Alcantarillado y Saneamiento de La Paz en la ciudad de La Paz, B. C. Sur, 2005**

Mes	Limpieza en:					
	Red de drenaje	Descargas domiciliarias	Pozos de visita y registros	Succión de aguas negras	Chequeo líneas y descargas	Fosas sépticas
Enero	210	212	11	32	171	7
Febrero	173	98	11	14	52	2
Marzo	164	172	12	17	113	1
Abril	97	124	16	11	61	0
Mayo	123	144	31	36	82	21
Junio	113	134	20	26	72	11
Julio	138	134	22	32	45	8
Agosto	115	114	22	43	46	22
Septiembre	205	136	62	56	90	0
Octubre	113	134	10	26	72	11
Noviembre	132	145	13	36	104	16
Diciembre	69	54	7	15	36	10
<b>Total</b>	<b>1,652</b>	<b>1,601</b>	<b>237</b>	<b>344</b>	<b>944</b>	<b>109</b>

FUENTE: Organismo Operador Municipal del Sistema de Agua Potable, Alcantarillado y Saneamiento de La Paz.

La información estuvo validada por el Lic. Gilberto Méndez Sánchez.

ELABORÓ: Liliana Bareño Villa.



**Cuadro: III.2.68**

**Distribución de agua en pipas, tipo de servicio y destino, registrados por el Organismo Operador Municipal del Sistema de Agua Potable, Alcantarillado y Saneamiento de La Paz en el municipio de La Paz, B. C. Sur, 2005 (m<sup>3</sup>)**

Mes	Distribución en pipas			Tipo de servicio	
	Pipas del SAPA	Pipas oficiales <sup>1/</sup>	Pipas particulares	Servicio pagado	Servicio gratuito
Enero	12,680	3,430	27,970	13,157	30,923
Febrero	11,570	2,640	21,390	12,525	22,895
Marzo	14,260	3,590	24,570	15,850	26,570
Abril	12,640	4,560	42,480	17,306	42,374
Mayo	15,720	5,230	40,190	23,930	37,210
Junio	16,680	5,870	41,150	29,952	33,748
Julio	14,490	5,170	48,090	51,992	15,759
Agosto	15,600	3,520	55,370	42,175	32,315
Septiembre	15,555	3,210	46,390	46,492	18,664
Octubre	15,610	3,110	38,470	39,623	17,567
Noviembre	15,500	2,210	38,200	37,853	18,057
Diciembre	14,573	930	33,830	34,965	14,369
<b>Total</b>	<b>174,878</b>	<b>43,470</b>	<b>458,100</b>	<b>365,820</b>	<b>310,451</b>

**Cuadro: III.2.68**

**...Continuación**

Mes	Destino			
	Colonias populares	Comunidades rurales	Escuelas	Otros
Enero	12,260	240	180	0
Febrero	11,340	150	10	70
Marzo	13,580	290	10	380
Abril	11,460	170	250	760
Mayo	14,630	110	180	800
Junio	14,850	350	130	1,350
Julio	12,910	520	40	1,020
Agosto	13,500	570	40	1,490
Septiembre	12,945	735	290	1,585
Octubre	13,250	640	260	1,460
Noviembre	12,640	830	320	1,710
Diciembre	13,033	419	155	966
<b>Total</b>	<b>156,398</b>	<b>5,024</b>	<b>1,865</b>	<b>11,591</b>

FUENTE: Organismo Operador Municipal del Sistema de Agua Potable, Alcantarillado y Saneamiento de La Paz.

<sup>1/</sup> Son las que pertenecen al Gobierno Federal, Estatal y Municipal.

La información estuvo validada por el Lic. Gilberto Méndez Sánchez.

ELABORÓ: Liliana Bareño Villa.



**Cuadro: III.2.69**

**Incendios registrados y atendidos por el H. Cuerpo de Bomberos en el municipio de La Paz, B. C. Sur, 2005**

Incendios		Enero	Febrero	Marzo	Abril	Mayo	Junio	Julio	Agosto	Septiembre	Octubre	Noviembre	Diciembre	Total
Casa Habitación <sup>1/</sup>	Cerillos									0	4	0	0	4
	Cortos									0	2	0	0	2
	Veladoras									0	2	0	0	2
	Encendedor									0	0	0	1	1
	Cohetes									0	0	0	2	2
	Intencional									0	0	0	4	4
	<b>Total</b>	0	9	9	5	10	0	0	7	0	8	0	7	<b>55</b>
Vehículo particular <sup>2/</sup>		0	8	6	6	8	0	0	9	0	5	0	3	<b>45</b>
Vehículo de carga		0	0	0	0	0	0	0	0	0	0	0	1	<b>1</b>
Comercios		0	0	0		0	0	0	0	0	0	0	0	<b>0</b>
Basura <sup>1/</sup>	Lotes baldíos									17	5	11	8	<b>41</b>
	Domicilio									3	7	11	15	<b>36</b>
	Contenedor									0	2	2	0	<b>4</b>
	Carretera, vados									0	0	3	0	<b>3</b>
	Vía pública									1	10		7	<b>18</b>
	<b>Total</b>	38	29	48	30	25	24	19	21	21	24	27	30	<b>336</b>
Pasto		0	0	0	20	28	23	6	5	8	0	0	15	<b>105</b>
Palmeras <sup>1/</sup>	Domicilio									0	1	0	4	<b>5</b>
	Vía pública									0	1	0	0	<b>1</b>
	<b>Total</b>	0	0	0		0	0	0	4	0	2	0	4	<b>10</b>
Tractocamión	Cortos	0	0	0	0	0	0	0	0	0	0	1	0	<b>1</b>
	Descuido	0	0	0	0	0	0	0	0	0	0	1	0	<b>1</b>
	<b>Total</b>	0	0	0	0	0	0	0	0	0	0	2	0	<b>2</b>
Plataforma		0	0	0	0	0	0	0	0	0	0	1	0	<b>1</b>
Motoneta		0	0	0	0	0	0	0	0	0	0	1	0	<b>1</b>
Llantas		1	0	0	0	0	0	1	0	0	0	0	2	<b>4</b>
Restaurante		0	0	0	0	0	0	0	0	0	0	0	1	<b>1</b>
Taller mecánico		0	0	0	0	0	0	0	0	0	0	0	1	<b>1</b>
Carro de mano		0	0	0	0	0	0	0	0	0	0	0	1	<b>1</b>
Yate		0	0	0	0	0	0	1	0	0	0	0	0	<b>1</b>
Almacenes		0	2	0	0	2	0	0	0	0	0	0	1	<b>5</b>
Chiqueros		0	0	0	0	0	0	0	0	0	1	0	0	<b>1</b>
Forestal <sup>1/</sup>	Ejido										1	0	2	<b>3</b>
	Playa										1	0	0	<b>1</b>
	<b>Total</b>	0	0	0	0	4	0	0	2	0	2	0	2	<b>10</b>



**Cuadro: III.2.69**

**...Continuación**

Incendios		Enero	Febrero	Marzo	Abril	Mayo	Junio	Julio	Agosto	Septiembre	Octubre	Noviembre	Diciembre	Total
Casa rodante		0	0	0	0	2	0	0	0	0	2	0	0	4
Poste C.F.E.		0	0	0	0	0	0	0	0	0	0	1	1	2
Transformador		0	0	0	0	0	0	0	0	0	1	0	1	2
Conato de incendio <sup>1/</sup>	Casa habitación <sup>3/</sup>									3	0	2	3	8
	Automóvil <sup>4/</sup>									16	1	4	0	21
	Comercios									1	0	0	0	1
	Boyler									0	1	1	0	2
	Almacén									0	0	1	0	1
	Otros									1	0	1	0	2
	<b>Total</b>		23	0	1	4	4	16	16	1	21	2	9	3
Puesto fijo y semifijo		0	20	0	0	0	0	0	0	0	0	0	0	20
<b>Total</b>		<b>62</b>	<b>68</b>	<b>64</b>	<b>65</b>	<b>83</b>	<b>63</b>	<b>43</b>	<b>49</b>	<b>50</b>	<b>47</b>	<b>41</b>	<b>73</b>	<b>708</b>

FUENTE: H. XII Ayuntamiento de La Paz, Secretaría General, H. Cuerpo de Bomberos.

1/ A partir del mes de septiembre se presenta la información de manera desagregada.

2/ Para el mes de octubre los incendios registrados en *Vehículos particulares* fueron 4 por derrame de gasolina y 1 por corto circuito. En el mes de diciembre fue 1 por derrame de gasolina y 2 por corto circuito.

3/ Para el mes de septiembre los *Conatos de incendio* en *Casa habitación* fueron 1 por veladoras y 2 por corto circuito. En el mes de noviembre fueron 2 por corto circuito. En el mes de diciembre fueron 3 por corto circuito.

4/ Para el mes de septiembre los *Conatos de incendio* en *Automóvil* fueron 8 por corto circuito, 7 por derrame de combustible y 1 por sobrecalentamiento. En el mes de octubre fue 1 por sobrecalentamiento. En el mes de noviembre fueron 2 por corto circuito y 2 por explosión del carburador.

**OBSERVACIONES:**

En el mes de diciembre hubo 4 personas fallecidas por quemaduras, 2 en incendio de casa y 2 en incendio de automóvil.

La dependencia registró las variables *Edificios, Calentador de agua, Palapas, Barco, Lancha, Poste TELMEX, Explosión de gas L. P. y Camión cisterna*; sin embargo se consideró pertinente no incluirlas en el cuadro, ya que el registro fue de cero, es decir, no se registró ningún accidente de este tipo.

La información estuvo validada por el Cmte. Raúl Sánchez Castro.

ELABORÓ: Liliana Bareño Villa.



**Cuadro: III.2.70**

**Traslado de enfermos y heridos a clínicas, Hospital Civil, CREE, Fidepaz, foráneo, domicilio particular y CEMEDI, registrados por el H. Cuerpo de Bomberos en el municipio de La Paz, B. C. Sur, 2005**

Mes	Traslado de enfermos y heridos							
	Clínicas	Hospital civil	CREE <sup>1/</sup>	Fidepaz	Foráneo	Domicilio particular	CEMEDI <sup>2/</sup>	Total
Enero	10	30	5	5	0	5	0	55
Febrero	20	30	5	2	0	4	0	61
Marzo	40	53	10	2	0	10	0	115
Abril	60	40	10	7		10	0	127
Mayo	50	60	4	5	1	50	0	170
Junio	5	62	10	5	0	50	0	132
Julio	27	50	7	1	0	20	0	105
Agosto	22	57	6	3	2	7	0	97
Septiembre	6	60	7	5	3	40	0	121
Octubre	55	70	5	8	2	20	0	160
Noviembre	70	74	0	10	2	10	6	172
Diciembre	49	40	4	5	6	0	0	104
<b>Total</b>	<b>414</b>	<b>626</b>	<b>73</b>	<b>58</b>	<b>16</b>	<b>226</b>	<b>6</b>	<b>1,419</b>

FUENTE: H. XII Ayuntamiento de La Paz, Secretaría General, H. Cuerpo de Bomberos.

<sup>1/</sup> Centro de Rehabilitación y Educación Especial.

<sup>2/</sup> Centro Médico de Diagnóstico Integral.

La información estuvo validada por el Cmte. Raúl Sánchez Castro.

ELABORÓ: Liliana Bareño Villa.

**Cuadro: III.2.71**

**Atención médica registrada por el H. Cuerpo de Bomberos en el municipio de La Paz, B. C. Sur, 2005**

Mes	Total
Enero	14
Febrero	23
Marzo	34
Abril	34
Mayo	35
Junio	48
Julio	53
Agosto	46
Septiembre	43
Octubre	43
Noviembre	32
Diciembre	32
<b>Total</b>	<b>437</b>

FUENTE: H. XII Ayuntamiento de La Paz, Secretaría General, H. Cuerpo de Bomberos.

OBSERVACIONES:

Para el mes de septiembre las atenciones médicas en Domicilio Particular fueron 31, en vía pública 10 y en oficina 2; en octubre en domicilio particular fueron 26, en vía pública 10, en oficina 5 y personas fallecidas 2; en noviembre en domicilio particular fueron 12, en choque 4, en vía pública 5, en oficina 2 y personas fallecidas 9; y en diciembre en domicilio particular fueron 20, en choque 5, en vía pública 3 y 4 personas fallecidas.

A partir del mes de septiembre se contó con la información desagregada.

La información estuvo validada por el Cmte. Raúl Sánchez Castro.

ELABORÓ: Liliana Bareño Villa.

**Cuadro: III.2.72**

**Volcaduras, intento de suicidio y disolver derrame de combustible, registrados por el H. Cuerpo de Bomberos en el municipio de La Paz, B. C. Sur, 2005**

Mes	Volcaduras	Intento de suicidio	Disolver derrame de combustible <sup>1/</sup>	Total
Enero	2	0	8	10
Febrero	0	0	7	7
Marzo	0	1	5	6
Abril	0	0	7	7
Mayo	0	0	7	7
Junio	0	0	3	3
Julio	0	1	9	10
Agosto	1	0	5	6
Septiembre	0	0	8	8
Octubre	0	0	6	6
Noviembre	0	0	10	10
Diciembre	4	1	4	9
<b>Total</b>	<b>7</b>	<b>3</b>	<b>79</b>	<b>89</b>

FUENTE: H. XII Ayuntamiento de La Paz, Secretaría General, H. Cuerpo de Bomberos.

1/ Para el mes de enero las personas rescatadas por *Disolver derrame de combustible* fueron 3 en la ciudad y 5 en carretera; en febrero fue 1 en la ciudad y 6 en carretera; en marzo fueron 3 en la ciudad y 2 en carretera; en abril fueron 6 en la ciudad y 1 en carretera; en mayo fueron 4 en la ciudad y 3 en carretera; en junio fueron 2 en la ciudad y 1 en carretera; en julio fueron 5 en la ciudad y 4 en carretera; en agosto fueron 3 en la ciudad y 2 en carretera; en septiembre fueron 4 por choque y 4 por volcadura; para el mes de octubre fueron 4 por choque y 2 por volcadura y para el mes de noviembre fueron 4 en vía pública, 2 por volcadura y 4 en carretera; para el mes de diciembre fueron 2 por choque, 1 en vía pública y 1 en volcadura.

La información estuvo validada por el Cmte. Raúl Sánchez Castro.

ELABORÓ: Liliana Bareño Villa.

**Cuadro: III.2.73**

**Rescate de personas y personas fallecidas, registradas por el H. Cuerpo de Bomberos en el municipio de La Paz, B. C. Sur, 2005**

Mes	Rescate de personas	Personas fallecidas	Total
Enero	0	0	0
Febrero	0	0	0
Marzo	2	0	2
Abril	4	0	4
Mayo	5	0	5
Junio	2	0	2
Julio	4	3	7
Agosto	1	0	1
Septiembre	3	1	4
Octubre	4	4	8
Noviembre	5	0	5
Diciembre	6	5	11
<b>Total</b>	<b>36</b>	<b>13</b>	<b>49</b>

FUENTE: H. XII Ayuntamiento de La Paz, Secretaría General, H. Cuerpo de Bomberos.

La información estuvo validada por el Cmte. Raúl Sánchez Castro.

ELABORÓ: Liliana Bareño Villa.



**Cuadro: III.2.74**

**Fugas de gas L. P. en tanque estacionario, líneas, tanque portátil, vehículo, tanque 30/45 kilogramos y estufa, registradas por el H. Cuerpo de Bomberos en el municipio de La Paz, B. C. Sur, 2005**

Mes	Fuga de gas L.P. en :								Total
	Tanque estacionario	Líneas	Tanque portátil	Vehículo	Autotanque	Fuga amoniaco hielera	Tanque 30/45 kilogramos	Estufa	
Enero									0
Febrero									0
Marzo									9
Abril									5
Mayo									8
Junio									3
Julio									9
Agosto									9
Septiembre	1	1	2	0		1	0	0	5
Octubre	2	1	0	0	0	0	0	0	3
Noviembre	0	2	3	0	0	0	0	2	7
Diciembre	0	1	0	0	0	0	2	0	3
<b>Total</b>	<b>3</b>	<b>5</b>	<b>5</b>	<b>0</b>	<b>0</b>	<b>1</b>	<b>2</b>	<b>2</b>	<b>61</b>

FUENTE: H. XII Ayuntamiento de La Paz, Secretaría General, H. Cuerpo de Bomberos.

OBSERVACIONES:

A partir del mes de septiembre se presenta la información de manera desagregada.

La información estuvo validada por el Cmte. Raúl Sánchez Castro.

ELABORÓ: Liliana Bareño Villa.

**Cuadro: III.2.75**

**Fuga de amoniaco y olor a productos químicos, registrados por el H. Cuerpo de Bomberos en el municipio de La Paz, B. C. Sur, 2005**

Mes	Fuga de amoniaco	Olor a productos químicos <sup>1/</sup>	Total
Enero	3	0	3
Febrero	2	11	13
Marzo	0	0	0
Abril	0	3	3
Mayo	0	0	0
Junio	0	3	3
Julio	0	3	3
Agosto	0	1	1
Septiembre	0	0	0
Octubre	0	2	2
Noviembre	0	3	3
Diciembre	0	4	4
<b>Total</b>	<b>5</b>	<b>30</b>	<b>35</b>

FUENTE: H. XII Ayuntamiento de La Paz, Secretaría General, H. Cuerpo de Bomberos.

<sup>1/</sup> Para el mes de octubre la variable *Olor a productos químicos* fueron 2 en domicilio; para el mes de noviembre fueron 3; para el mes de diciembre fueron 4.

La información estuvo validada por el Cmte. Raúl Sánchez Castro.

ELABORÓ: Liliana Bareño Villa.

**Cuadro: III.2.76**

**Inundaciones, tala de arboles, rescate de animales, amenaza de bomba y retiro de enjambre de abejas, registradas por el H. Cuerpo de Bomberos en el municipio de La Paz, B. C. Sur, 2005**

Mes	Inundaciones <sup>1/</sup>	Tala de árboles <sup>2/</sup>	Rescate de animales <sup>3/</sup>	Amenaza de bomba	Retiro de enjambre de abejas <sup>4/</sup>	Total
Enero	0	0	0	0	54	54
Febrero	0	2	4	0	17	23
Marzo	2	0	1	0	35	38
Abril	0	0	4	1	114	119
Mayo	0	0	3	0	125	128
Junio	0	0	2	0	181	183
Julio	0	1	1	0	94	96
Agosto	0	0	1	0	22	23
Septiembre	80	0	5	0	40	125
Octubre	0	0	3	0		3
Noviembre	0	0	2	0	135	137
Diciembre	0	0	2	0	83	85
<b>Total</b>	<b>82</b>	<b>3</b>	<b>28</b>	<b>1</b>	<b>900</b>	<b>1,014</b>

FUENTE: H. XII Ayuntamiento de La Paz, Secretaría General, H. Cuerpo de Bomberos.

1/ Para el mes de septiembre las *Inundaciones* fueron 80 en domicilios y 20 en vía pública.

2/ Para el mes de febrero la *Tala de arboles* fueron 2 por ciclones.

3/ Para el mes de febrero *Rescate de animales* fue 1 domésticos y 3 salvajes; en marzo fue 1 domésticos; en abril fueron 2 domésticos y 2 salvajes; en mayo fue 1 domésticos y 2 salvajes; en junio fueron 2 salvajes; en julio fue 1 domésticos; en agosto fue 1 salvajes; en septiembre fueron 5 salvajes; en octubre fueron 3 salvajes; en noviembre fue 1 domésticos y 1 salvajes; y en diciembre fueron 2 domésticos.

4/ Para el mes de septiembre el *Retiro de enjambre de abejas* fueron 40 en domicilio, 11 en escuelas, 10 en jardines de niños, 32 en vía pública y 10 en oficinas; en octubre fueron 18 en domicilio, 5 en escuelas, 4 en jardines de niños y 6 en parques; en noviembre fueron 72 en domicilio, 11 en escuelas, 10 en jardines de niños, 32 en vía pública y 10 en oficinas; en diciembre fueron 73 en domicilio, 5 en escuelas y 5 en oficinas.

La información estuvo validada por el Cnte. Raúl Sánchez Castro.

ELABORÓ: Liliana Bareño Villa.

**Cuadro: III.2.77**

**Simulacros, comisiones, inspecciones, cursos de capacitación, visitas de escuelas a las instalaciones y labor social, registrados por el H. Cuerpo de Bomberos en el municipio de La Paz, B. C. Sur, 2005**

Mes	Falsas alarmas <sup>1/</sup>	Simulacros <sup>2/</sup>	Comisiones <sup>3/</sup>	Inspecciones <sup>4/</sup>	Cursos de capacitación <sup>5/</sup>	Visitas a las instalaciones de escuelas <sup>6/</sup>	Labor social	Total
enero	14	1	7	6	2	8	0	38
Febrero	0	0	11	30	6	8	0	55
Marzo	22	1	11	0	0	4	0	38
Abril	19	0	0	0	0	0	0	19
Mayo	15	3	0	0	0	12	0	30
Junio	30	1	2	0	3	5	0	41
Julio	18	0	0	0	0	0	0	18
Agosto	13	2	4	2	0	0	0	21
Septiembre	8	0	10	0	0	0	0	18
Octubre	7	1	5	3	0	16	0	32
Noviembre	17	0	2	0	0	16	0	35
Diciembre	11	0	0	0	0	0	1	12
<b>Total</b>	<b>174</b>	<b>9</b>	<b>52</b>	<b>41</b>	<b>11</b>	<b>69</b>	<b>1</b>	<b>357</b>

FUENTE: H. XII Ayuntamiento de La Paz, Secretaría General, H. Cuerpo de Bomberos.

1/ Para el mes de noviembre fueron 12 en C-4, 3 en Seguridad y Tránsito Municipal y 2 en Cruz Roja. Sólo el mes de noviembre se presenta la información de manera desagregada.

2/ Para el mes de enero se realizó 1 *Simulacro* de incendio; para marzo 1 de evacuación; para mayo 1 de incendio y 2 de evacuación; para el mes de junio 1 de incendio; para el mes de agosto fueron 2 de evacuación y para el mes de octubre fue 1 de evacuación en jardín de niños.

3/ Para el mes de enero las *Comisiones* fueron 3 en eventos deportivos y 4 en eventos políticos; para el mes de febrero 3 en eventos deportivos, 2 en eventos políticos y 6 en seguridad del carnaval; para el mes de marzo fueron 4 en recorridos de semana santa y 7 en eventos deportivos; para el mes de junio fueron 2 en eventos deportivos; para el mes de agosto fueron 3 en eventos deportivos y 1 en otros eventos; para el mes de septiembre fueron 3 en eventos deportivos y 7 en otros eventos; para el mes de octubre fueron 3 en eventos deportivos y 2 en otros eventos; y para el mes de noviembre fue 1 en expo construcción y 1 en izamiento de bandera en el Palacio de Gobierno

4/ Para el mes de enero las *Inspecciones* fueron 6 en puestos fijos y semifijos; para el mes de febrero fueron 30 en puestos fijos y semifijos; para el mes de agosto fueron 2 en puestos fijos y semifijos; y para el mes de octubre fueron 3 en locales comerciales.

5/ Para el mes de enero los *Cursos de capacitación* fueron 2, para el mes de febrero fueron 6 y para el mes de junio fueron 3, todos sobre el uso y manejo de extintores.

6/ Para el mes de enero las *Visitas a las instalaciones de escuelas* fueron 4 a jardín de niños y 4 a primaria; para el mes de febrero 6 en jardín de niños y 2 en primaria; para el mes de marzo 4 en jardín de niños; para el mes de octubre 5 en jardín de niños, 10 en secundaria y 1 en escuela media superior; y para el mes de noviembre 4 en jardín de niños y 12 en primaria.

La información estuvo validada por el Cnte. Raúl Sánchez Castro.

ELABORÓ: Liliana Bareño Villa.

**Cuadro: III.2.78**

**Total de incendios y otros servicios, registrados por el H. Cuerpo de Bomberos en el municipio de La Paz, B.C.Sur, 2005**

Mes	Incendios	Otros servicios	Total
Enero	62	166	<b>228</b>
Febrero	68	174	<b>242</b>
Marzo	64	238	<b>302</b>
Abril	69	321	<b>390</b>
Mayo	83	371	<b>454</b>
Junio	63	410	<b>473</b>
Julio	43	301	<b>344</b>
Agosto	49	204	<b>253</b>
Septiembre	50	325	<b>375</b>
Octubre	47	274	<b>321</b>
Noviembre	41	385	<b>426</b>
Diciembre	73	260	<b>333</b>
<b>Total</b>	<b>712</b>	<b>3,429</b>	<b>4,141</b>

FUENTE: H. XII Ayuntamiento de La Paz, Secretaría General, H. Cuerpo de Bomberos.  
La información estuvo validada por el Cmte. Raúl Sánchez Castro.  
ELABORÓ: Liliana Bareño Villa.

**Cuadro: III.2.79**

**Operativos especiales, realizados por la Coordinación Municipal de Protección Civil en el municipio de La Paz, B. C. Sur, de mayo a diciembre de 2005**

Operativo	Junio	Julio	Agosto	Noviembre	Diciembre	Total
Periodo vacacional de verano	0	31	31	0	0	<b>62</b>
Búsqueda de personas en tierra o mar	0	0	0	1	0	<b>1</b>
Apoyo en eventos masivos	3	1	1	2	0	<b>7</b>
Periodo vacacional de invierno	0	0	0	0	21	<b>21</b>
<b>Total</b>	<b>3</b>	<b>32</b>	<b>32</b>	<b>3</b>	<b>21</b>	<b>91</b>

FUENTE: H. XII Ayuntamiento de La Paz, Secretaría General, Coordinación Municipal de Protección Civil.

La información estuvo validada por el C. Osiel del Real Marín.

OBSERVACIONES:

Para los meses de mayo, septiembre y octubre no se registraron operativos especiales.

ELABORÓ: Liliana Bareño Villa.

**Cuadro: III.2.80**

**Atención a la ciudadanía por la Coordinación Municipal de Protección Civil en el municipio de La Paz, B. C. Sur, de mayo a diciembre de 2005**

Tipo de atención	Mayo	Junio	Julio	Agosto	Septiembre	Octubre	Noviembre	Diciembre	Total
Solicitud de capacitación y simulacros de evacuación	1	1	1	0	7	0	0	0	<b>10</b>
Apoyo en campaña de abatización a la Secretaría de Salud	0	0	0	20	0	0	0	0	<b>20</b>
Atención a reportes de probables fugas de combustible	0	0	0	0	1	0	0	0	<b>1</b>
Atención pre-hospitalaria <sup>1/</sup>	0	24	23	15	36	37	52	106	<b>293</b>
<b>Total</b>	<b>1</b>	<b>25</b>	<b>24</b>	<b>35</b>	<b>44</b>	<b>37</b>	<b>52</b>	<b>106</b>	<b>324</b>

FUENTE: H. XII Ayuntamiento de La Paz, Secretaría General, Coordinación Municipal de Protección Civil.

<sup>1/</sup> Traslados, eventos masivos y atención de emergencias.

La información estuvo validada por el C. Osiel del Real Marín.

ELABORÓ: Liliana Bareño Villa.

**Cuadro: III.2.81**

**Inspecciones registradas por la Coordinación Municipal de Protección Civil en el municipio de La Paz, B. C. Sur, de mayo a diciembre de 2005**

Inspecciones	Mayo	Junio	Julio	Agosto	Septiembre	Octubre	Noviembre	Diciembre	Total
Solicitudes presentadas	9	18	7	22	27	24	33	20	<b>160</b>
Inspecciones llevadas a cabo	0	0	0	1	1	27	85	47	<b>161</b>
Empresas pendientes por verificar	8,000	8,000	8,000	7,999	7,998	7,971	7,886	7,839	<b>63,693</b>
Empresas pendientes por cumplir	8,000	8,000	8,000	7,999	7,998	7,971	7,886	7,839	<b>63,693</b>
Entrega de constancias condicionadas por conclusión de trámite de inspección	9	18	7	22	27	24	33	20	<b>160</b>
Anuencia para evento masivo	18	7	8	11	11	9	11	11	<b>86</b>
<b>Total</b>	<b>16,036</b>	<b>16,043</b>	<b>16,022</b>	<b>16,054</b>	<b>16,062</b>	<b>16,026</b>	<b>15,934</b>	<b>15,776</b>	<b>127,953</b>

FUENTE: H. XII Ayuntamiento de La Paz, Secretaría General, Coordinación Municipal de Protección Civil.

La información estuvo validada por el C. Osiel del Real Marín.

ELABORÓ: Liliana Bareño Villa.

**Cuadro:III.2.82**

**Monitoreo meteorológico, realizado por la Coordinación Municipal de Protección Civil en el municipio de La Paz, B. C. Sur, de mayo a diciembre de 2005**

Monitoreo	Mayo	Junio	Julio	Agosto	Septiembre	Octubre	Noviembre	Diciembre	Total
Pronóstico de temperaturas <sup>1/</sup>	31	30	31	31	30	31	30	31	<b>245</b>
Imagen de satélite para las condiciones meteorológicas	31	30	31	31	30	31	30	31	<b>245</b>
Rastreo y seguimiento de fenómenos hidrometeorológicos	31	30	31	31	30	31	30	31	<b>245</b>
<b>Total</b>	<b>93</b>	<b>90</b>	<b>93</b>	<b>93</b>	<b>90</b>	<b>93</b>	<b>90</b>	<b>93</b>	<b>735</b>

FUENTE: H. XII Ayuntamiento de La Paz, Secretaría General, Coordinación Municipal de Protección Civil.

1/ Máximas y mínimas.

OBSERVACIONES:

Los reportes meteorológicos se realizan diariamente.

La información estuvo validada por el C. Osiel del Real Marín.

ELABORÓ: Liliana Bareño Villa.

**Cuadro: III.2.83**

**Capacitaciones realizadas por la Coordinación Municipal de Protección Civil en el municipio de La Paz, B. C. Sur, de mayo a diciembre de 2005**

Capacitaciones	Junio	Septiembre	Noviembre	Total
Manejo de vehículo a la defensiva en alto riesgo	0	0	1	<b>1</b>
Que hacer antes, durante y después de un huracán	0	7	0	<b>7</b>
Manejo y uso de extintores	1	0	0	<b>1</b>
<b>Total</b>	<b>1</b>	<b>7</b>	<b>1</b>	<b>9</b>

FUENTE: H. XII Ayuntamiento de La Paz, Secretaría General, Coordinación Municipal de Protección Civil.

OBSERVACIONES:

Para los meses de mayo, julio, agosto, octubre y diciembre no se registraron capacitaciones.

La información estuvo validada por el C. Osiel del Real Marín.

ELABORÓ: Liliana Bareño Villa.



**Cuadro: III.2.84**

**Servicios de inhumaciones, ofrecidos por el Panteón de Los San Juanes en la ciudad de La Paz, B. C. Sur, 2005**

Mes	Adultos	Infantes	Fetos	Total
Enero	27	2	3	<b>32</b>
Febrero	32	2	0	<b>34</b>
Marzo	35	1	0	<b>36</b>
Abril	21	3	0	<b>24</b>
Mayo	32	5	5	<b>42</b>
Junio	31	3	1	<b>35</b>
Julio	29	1	1	<b>31</b>
Agosto	34	1	1	<b>36</b>
Septiembre	24	1	1	<b>26</b>
Octubre	23	0	5	<b>28</b>
Noviembre	26	1	3	<b>30</b>
Diciembre	43	1	1	<b>45</b>
<b>Total</b>	<b>357</b>	<b>21</b>	<b>21</b>	<b>399</b>

FUENTE: H. XII Ayuntamiento de La Paz, Secretaría General, Panteón de Los San Juanes.  
 La información estuvo validada por el C. Fernando Albáñez Sepúlveda.  
 ELABORÓ: Liliana Bareño Villa.

**Cuadro: III.2.85**

**Construcción y sellamiento de fosas, registradas en el Panteón Los San Juanes, en la ciudad de La Paz, B. C. Sur, 2005**

Mes	Fosa 1 gaveta	Fosa 2 gavetas	Fosa 3 gavetas	Fosa para infante	Sellamiento de fosa particular
Enero	9	8	2	2	13
Febrero	12	11	0	2	16
Marzo	19	5	3	1	13
Abril	18	9	1	2	5
Mayo	15	4	0	7	13
Junio	20	4	0	4	8
Julio	18	8	3	2	9
Agosto	13	5	1	2	18
Septiembre	11	6	0	1	9
Octubre	10	4	1	2	11
Noviembre	8	5	1	7	11
Diciembre	23	11	0	3	13
<b>Total</b>	<b>176</b>	<b>80</b>	<b>12</b>	<b>35</b>	<b>139</b>

FUENTE: H. XII Ayuntamiento de La Paz, Secretaría General, Panteón de Los San Juanes.  
 La información estuvo validada por el C. Fernando Albáñez Sepúlveda.  
 ELABORÓ: Liliana Bareño Villa.

**Cuadro: III.2.86**

**Servicios ofrecidos por el Panteón Parque Funeral Jardines del Recuerdo en la ciudad de La Paz B. C. Sur, de mayo a diciembre de 2005**

Servicio	Mayo	Junio	Julio	Agosto	Septiembre	Octubre	Noviembre	Diciembre	Total
Fosas vendidas a particulares	14	15	8	9	8	10	17	10	91
Fosas vendidas a manera de convenio	0	0	0	0	14	3	9	3	29
Fosas exentas de pago	2	2	0	1	3	2	2	2	14
Servicios fúnebres por convenio	2	5	7	3	2	0	2	3	24
Servicios fúnebres por contrato	9	12	10	7	9	11	12	18	88
Servicios fúnebres con descuento	2	14	6	9	4	8	2	2	47
Servicios fúnebres exentos de pago	6	3	0	1	10	4	4	7	35
Servicios fúnebres a particulares	12	6	13	8	7	7	10	11	74
Servicios funerarios a indigentes	1	1	0	3	0	0	1	2	8
Servicios de preparación a otras funerarias	1	3	6	3	0	1	0	0	14
Servicios de cremación particular	10	8	16	10		3	8	12	67
Servicio de cremación exento de pago	1	0	0	0	0	0	1	2	4
Servicio de cremación de restos áridos	0	1		1		0	0	0	2
Ataúd exento de pago	2	0	0	0	0	1	0	1	4
Ataúd vendido a particular	2	1	0	1	0	0	0	1	5
Ataúd a descuento	0	0	0	0	0	0	0	0	0
Urnas vendidas	4	5	10	5	3	1	5	8	41
Renta de nichos	0	0	0	0	0	1	0	0	1
Servicio de cremación con descuento	0	0	1	0	0	0	1	0	2
Servicio de traslado	0	0	4	0	0	0	0	0	4
Servicio de cremación de miembro amputado	1	0	0	0	0	0	0	0	1
<b>Total</b>	<b>69</b>	<b>76</b>	<b>81</b>	<b>61</b>	<b>60</b>	<b>52</b>	<b>74</b>	<b>82</b>	<b>555</b>

FUENTE: H. XII Ayuntamiento de La Paz, Secretaría General, Parque Funeral Jardines del Recuerdo.  
La información estuvo validada por el Profr. Estuardo González Rodríguez.  
ELABORÓ: Liliana Bareño Villa.

**Cuadro: III.2.87**

**Fabricación de fosas, block, larguero, tapaderas, cabeceras, sacos de cemento solicitados, cemento utilizado y en existencia, registrados en el Parque Funeral Jardines del Recuerdo en la ciudad de La Paz, B. C. Sur, de octubre a diciembre de 2005**

Servicio	Octubre	Noviembre	Diciembre
Fabricación de fosas sencillas	32	34	27
Fabricación de fosas para infantes (sacos de cemento)	2	3	2
Fabricación de fosas dobles (sacos de cemento)	5	8	6
Fabricación de fosas triples (sacos de cemento)	0	0	0
Fabricación de block	1,320	1,560	1,200
Fabricación de larguero	240	260	230
Fabricación de tapaderas	200	200	140
Fabricación de cabeceras	80	112	40
Sacos de cemento solicitado	180	120	180
Cemento utilizado	147	160	136
Cemento en existencia	75	27	73

FUENTE: H. XII Ayuntamiento de La Paz, Secretaría General, Parque Funeral Jardines del Recuerdo.  
OBSERVACIONES:  
Los meses de mayo a septiembre no aparecen publicados debido a que hubo cambio de administración.  
La información estuvo validada por el Profr. Estuardo González Rodríguez.  
ELABORÓ: Liliana Bareño Villa.

**Cuadro: III.2.88**  
**Personas fallecidas registradas por el Parque Funeral Jardines del Recuerdo en la ciudad de La Paz, B. C. Sur, de mayo a diciembre 2005**

Mes	Inhumación					Total
	Adultos <sup>1/</sup>	Adultos mayores <sup>2/</sup>	Jóvenes <sup>3/</sup>	Niños <sup>4/</sup>	Fetos <sup>5/</sup>	
Mayo	13	16	0	1	0	30
Junio	13	17	4	3	2	39
Julio	7	9	3	2	2	23
Agosto	10	12	2	4	3	31
Septiembre	9	13	3	4	2	31
Octubre	6	14	3	3	0	26
Noviembre	7	22	0	2	5	36
Diciembre	6	20	1	6	0	33
<b>Total</b>	<b>71</b>	<b>123</b>	<b>16</b>	<b>25</b>	<b>14</b>	<b>249</b>

**Cuadro: III.2.88** **...Continuación**

Mes	Cremación				Total
	Adultos <sup>1/</sup>	Adultos mayores <sup>2/</sup>	Jóvenes <sup>3/</sup>	Niños <sup>4/</sup>	
Mayo	2	6	1	0	9
Junio	3	6	0	1	10
Julio	6	10	1	0	17
Agosto	6	5	1	0	12
Septiembre	0	5	0	1	6
Octubre	4	0	0	0	4
Noviembre	5	3	0	1	9
Diciembre	7	5	0	2	14
<b>Total</b>	<b>33</b>	<b>40</b>	<b>3</b>	<b>5</b>	<b>81</b>

FUENTE: H. XII Ayuntamiento de La Paz, Secretaría General, Parque Funeral Jardines del Recuerdo.

1/ De 31 a 59 años.

2/ De 60 a 99 años.

3/ De 15 a 30 años.

4/ De 1 a 14 años.

OBSERVACIONES:

No se registró cremación de fetos. Los fetos de 1 a 5 meses de gestación no son recomendable cremarse debido que los huesos no están lo suficientemente fuertes para crear cenizas.

La información estuvo validada por el Profr. Estuardo González Rodríguez.

ELABORÓ: Liliana Bareño Villa.



**Cuadro: III.2.89**

**Tipo y cantidad de ataúdes utilizados en el Parque Funeral Jardines del Recuerdo en la ciudad de La Paz, B. C. Sur, de octubre a diciembre 2005**

Mes	Ataúdes existentes al día primero de cada mes								
	Ataúd de madera para recién nacido 60 cm	Ataúd de madera para infante 80 cm	Ataúd de madera de 1 metro	Ataúd de madera de 1.20 cm	Ataúd de madera de 1.40 cm	Ataúd de madera de 1.60 cm	Ataúd de madera de 1.80 cm	Ataúd metálico estándar	Ataúd metálico especial
Octubre	1	9	1	0	0	1	12	19	0
Noviembre	11	7	3	1	0	2	11	16	0
Diciembre	6	7	3	1	0	2	10	26	3

**Cuadro: III.2.89**

**...Continuación**

Mes	Ataúdes utilizados								
	Ataúd de madera para recién nacido 60 cm	Ataúd de madera para infante 80 cm	Ataúd de madera de 1 metro	Ataúd de madera de 1.20 cm	Ataúd de madera de 1.40 cm	Ataúd de madera de 1.60 cm	Ataúd de madera de 1.80 cm	Ataúd metálico estándar	Ataúd metálico especial
Octubre	0	2	0	1	0	0	1	25	0
Noviembre	5	0	0	1	0	0	1	21	1
Diciembre	3	1	2	1	0	1	2	24	1

**Cuadro: III.2.89**

**...Continuación**

Mes	Ataúdes totales al día último de cada mes								
	Ataúd de madera para recién nacido 60 cm	Ataúd de madera para infante 80 cm	Ataúd de madera de 1 metro	Ataúd de madera de 1.20 cm	Ataúd de madera de 1.40 cm	Ataúd de madera de 1.60 cm	Ataúd de madera de 1.80 cm	Ataúd metálico estándar	Ataúd metálico especial
Octubre	11	7	3	1	0	2	11	16	0
Noviembre	6	7	3	1	0	2	10	25	3
Diciembre	3	8	1	0	0	1	14	33	2

FUENTE: H. XII Ayuntamiento de La Paz, Secretaría General, Parque Funeral Jardines del Recuerdo.

OBSERVACIONES:

El día 11 de octubre se compraron 10 ataúdes de madera para recién nacido de 80 cm, 1 para infante de 1.20 cm, 22 ataúdes metálicos de 1.80 cm y 2 ataúdes de madera de 1 metro. El 17 de noviembre se compraron 4 ataúdes especiales y 30 estándar. El 26 de diciembre se compraron 6 ataúdes de madera, 31 ataúdes metálicos estándar y 2 para infante de 80 cm.

Los meses de mayo a septiembre no aparecen publicados debido a que hubo cambio de administración.

La información estuvo validada por el Profr. Estuardo González Rodríguez.

ELABORÓ: Liliana Bareño Villa.

**Cuadro: III.2.90**

**Certificaciones registradas en la oficialía del Registro Civil 01 en la ciudad de La Paz, B. C. Sur, de mayo a diciembre de 2005**

Mes	Nacimientos	Defunciones	Matrimonios	Divorcios	Reconocimientos	Adopciones	Certificaciones de extranjeros	Total
Mayo	965	63	142	17	0	0	2	1,189
Junio	1,288	96	161	16	2	0	20	1,583
Julio	1,309	63	157	13	1	0	5	1,548
Agosto	1,408	42	124	12	4	0	3	1,593
Septiembre	1,136	39	129	8	0	1	6	1,319
Octubre	1,068	60	111	17	0	0	0	1,256
Noviembre	975	86	124	24	6	4	0	1,219
Diciembre	820	32	86	24	8	0	0	970
<b>Total</b>	<b>8,969</b>	<b>481</b>	<b>1,034</b>	<b>131</b>	<b>21</b>	<b>5</b>	<b>36</b>	<b>10,677</b>

FUENTE: H. XII Ayuntamiento de La Paz, Secretaría General, Registro Civil.  
 La información estuvo validada por la Lic. Teresa López Rosales.  
 ELABORÓ: Liliana Bareño Villa.

**Cuadro: III.2.91**

**Certificaciones registradas en la oficialía del Registro Civil 02 en San Antonio, B. C. Sur, de mayo a diciembre de 2005**

Mes	Nacimientos	Defunciones	Matrimonios	Divorcios	Reconocimientos	Total
Mayo	24	0	0	0	0	24
Junio	11	1	4	0	1	17
Julio	23	1	1	1	0	26
Agosto	37	1	3	0	0	41
Septiembre	29	1	5	1	0	36
Octubre	25	1	4	0	0	30
Noviembre	29	1	13	0	0	43
Diciembre	16	1	2	0	0	19
<b>Total</b>	<b>194</b>	<b>7</b>	<b>32</b>	<b>2</b>	<b>1</b>	<b>236</b>

FUENTE: H. XII Ayuntamiento de La Paz, Secretaría General, Registro Civil.  
 La información estuvo validada por la Lic. Teresa López Rosales.  
 OBSERVACIONES:  
 No se registró certificación de adopciones.  
 ELABORÓ: Liliana Bareño Villa.

**Cuadro: III.2.92**  
**Certificaciones registradas en la oficialía del Registro Civil 03 en**  
**Todos Santos, B. C. Sur, de mayo a diciembre de 2005**

Mes	Nacimientos	Defunciones	Matrimonios	Divorcios	Total
Mayo	112	2	10	0	<b>124</b>
Junio	76	3	16	0	<b>95</b>
Julio	95	9	13	1	<b>118</b>
Agosto	167	1	15	2	<b>185</b>
Septiembre	164	5	17	2	<b>188</b>
Octubre	67	0	9	3	<b>79</b>
Noviembre	77	3	4	0	<b>84</b>
Diciembre	50	1	1	0	<b>52</b>
<b>Total</b>	<b>808</b>	<b>24</b>	<b>85</b>	<b>8</b>	<b>925</b>

FUENTE: H. XII Ayuntamiento de La Paz, Secretaría General, Registro Civil.  
 La información estuvo validada por la Lic. Teresa López Rosales.

OBSERVACIONES:

No se registró certificación de reconocimientos y adopciones.

ELABORÓ: Liliana Bareño Villa.

**Cuadro: III.2.93**  
**Certificaciones registradas en la oficialía del**  
**Registro Civil 04 en Los Planes, B. C. Sur, de**  
**mayo a diciembre de 2005**

Mes	Nacimientos	Matrimonios	Total
Mayo	15	1	<b>16</b>
Junio	11	1	<b>12</b>
Julio	9	1	<b>10</b>
Agosto	18	2	<b>20</b>
Septiembre	22	3	<b>25</b>
Octubre	18	2	<b>20</b>
Noviembre	12	11	<b>23</b>
Diciembre	9	1	<b>10</b>
<b>Total</b>	<b>114</b>	<b>22</b>	<b>136</b>

FUENTE: H. XII Ayuntamiento de La Paz, Secretaría General, Registro Civil.

La información estuvo validada por la Lic. Teresa López Rosales.

OBSERVACIONES:

No se registró certificación de defunciones, divorcios, reconocimientos y adopciones.

ELABORÓ: Liliana Bareño Villa.

**Cuadro: III.2.94**  
**Certificaciones registradas en la oficialía del Registro Civil**  
**05 en Los Barriles, B. C. Sur, de mayo a diciembre de 2005**

Mes	Nacimientos	Defunciones	Matrimonios	Total
Mayo	13	7	2	22
Junio	19	0	1	20
Julio	2	1	1	4
Agosto	41	9	0	50
Septiembre	28	0	2	30
Octubre	9	0	1	10
Noviembre	9	0	1	10
Diciembre	12	0	0	12
<b>Total</b>	<b>133</b>	<b>17</b>	<b>8</b>	<b>158</b>

FUENTE: H. XII Ayuntamiento de La Paz, Secretaría General, Registro Civil.  
La información estuvo validada por la Lic. Teresa López Rosales.

OBSERVACIONES:

No se registró certificación de divorcios y reconocimientos.

ELABORÓ: Liliana Bareño Villa.

**Cuadro: III.2.95**  
**Certificaciones registradas en la oficialía del**  
**Registro Civil 06 en Las Pocitas, B. C. Sur,**  
**de mayo a diciembre de 2005**

Mes	Nacimientos	Matrimonios	Total
Mayo	0	0	<b>0</b>
Junio	1	0	<b>1</b>
Julio	5	1	<b>6</b>
Agosto	0	0	<b>0</b>
Septiembre	5	0	<b>5</b>
Octubre	0	0	<b>0</b>
Noviembre	0	0	<b>0</b>
Diciembre	1	0	<b>1</b>
<b>Total</b>	<b>12</b>	<b>1</b>	<b>13</b>

FUENTE: H. XII Ayuntamiento de La Paz, Secretaría General, Registro Civil.

La información estuvo validada por la Lic. Teresa López Rosales.

OBSERVACIONES:

No se registró certificación de defunciones, divorcios y reconocimientos.

ELABORÓ: Liliana Bareño Villa.

**Cuadro: III.2.96**  
**Certificaciones registradas en la oficialía del Registro Civil 07 en la ciudad de La Paz, B. C. Sur, de mayo**  
**a diciembre de 2005**

Mes	Nacimientos	Defunciones	Matrimonios	Divorcios	Reconocimientos	Adopciones	Certificaciones de extranjeros	Total
Mayo	230	106	66	1	0	0	2	<b>405</b>
Junio	320	116	69	3	3	0	1	<b>512</b>
Julio	540	111	59	0	0	0	4	<b>714</b>
Agosto	939	186	56	10	3	1	1	<b>1,196</b>
Septiembre	452	88	40	5	2	0	0	<b>587</b>
Octubre	308	83	65	4	0	0	0	<b>460</b>
Noviembre	290	148	67	7	0	0	0	<b>512</b>
Diciembre	271	23	79	0	0	0	2	<b>375</b>
<b>Total</b>	<b>3,350</b>	<b>861</b>	<b>501</b>	<b>30</b>	<b>8</b>	<b>1</b>	<b>10</b>	<b>4,761</b>

FUENTE: H. XII Ayuntamiento de La Paz, Secretaría General, Registro Civil.

La información estuvo validada por la Lic. Teresa López Rosales.

ELABORÓ: Liliana Bareño Villa.

**Cuadro: III.2.97**  
**Otros servicios registrados en la oficialía del Registro Civil 01 en la ciudad de La Paz, B. C. Sur, de mayo a diciembre de 2005**

Servicio	Mayo	Junio	Julio	Agosto	Septiembre	Octubre	Noviembre	Diciembre	Total
Muertes fetales	0	0	0	1	1	2	3	1	8
Inhumaciones	24	34	28	25	18	21	23	35	208
Cremaciones	1	2	0	0	1	1	0	1	6
Traslados	9	8	8	6	10	4	9	11	65
Solicitudes de matrimonio	58	69	74	61	59	62	9	58	450
Solicitudes de divorcio	3	3	6	2	1	2	4	3	24
Búsquedas	106	143	103	162	148	133	197	136	1,128
Constancias de soltería	28	36	30	34	35	49	46	51	309
Constancias de inexistencia	2	10	5	2	4	1	3	6	33
Constancias de identidad y supervivencia	0	1	0	0		5	0	0	6
Anotación marginal	0	1	3	0	0	0	1	1	6
Rectificación de actas	0	0	0	0	0	0	1	0	1
Matrimonio en oficina	32	49	37	40	28	35	37	53	311
Matrimonio fuera de oficina	12	11	8	5	6	18	12	19	91
Matrimonio con extranjero (a)	2	0	0	0	2	0	1	1	6
Inscripción de extranjeros	6	8	2	4	5	7	3	2	37
Servicio urgente	9	4	8	30	15	16	26	9	117
Levantamiento de acta de divorcio (administrativo)	4	1	3	4	0	1	3	1	17
Levantamiento de acta de divorcio (Judicial)	10	9	9	11	6	12	18	18	93
Levantamiento de acta de reconocimiento	9	3	3	7	2	4	9	5	42
Levantamiento o registro de un menor (Matrimonio civil)	153	177	133	165	193	82	85	77	1,065
Levantamiento o registro de un menor (Unión libre)	0	0	0	0	0	92	81	70	243
Levantamiento o registro de un menor (Madre soltera)	0	0	0	0	0	15	17	7	39
Levantamiento de adopción plena	0	0	0	0	0	0	0	0	0
Levantamiento de adopción simple	1	2	0	1	0	0	0	1	5
Levantamiento de acta de matrimonio	47	55	48	52	40	53	44	118	457
Levantamiento de acta de defunción	37	37	32	31	34	22	30	43	266
Clave Única de Registro de Población (CURP)	1,300	1,450	1,500	2,100	1,500	763	845	991	10,449
<b>Total</b>	<b>1,853</b>	<b>2,113</b>	<b>2,040</b>	<b>2,743</b>	<b>2,108</b>	<b>1,400</b>	<b>1,507</b>	<b>1,718</b>	<b>15,482</b>

FUENTE: H. XII Ayuntamiento de La Paz. Secretaría General, Registro Civil.  
La información estuvo validada por la Lic. Teresa López Rosales.  
ELABORÓ: Liliana Bareño Villa.

**Cuadro: III.2.98**  
**Otros servicios registrados en la oficialía del Registro Civil 02 en San Antonio, B. C. Sur, de mayo a diciembre de 2005**

Servicio	Mayo	Junio	Julio	Agosto	Septiembre	Octubre	Noviembre	Diciembre	Total
Solicitud de matrimonio	1	3	0	0	0	0	0	2	6
Matrimonio en oficina	0	0	0	0	0	2	2	2	6
Levantamiento de acta de divorcio (administrativo)	0	0	1	0	0	0	0	0	1
Levantamiento de acta de reconocimiento	0	0	0	0	0	1	0	0	1
Levantamiento de acta de divorcio (Judicial)	2	1	0	1	1	0	0	1	6
Levantamiento o registro de un menor (Matrimonio civil)	2	5	3	4	23	7	5	3	52
Levantamiento o registro de un menor (Unión libre)	0	0	0	0	0	0	5	10	15
Levantamiento o registro de un menor (Madre soltera)	0	0	0	0	0	0	2	2	4
Levantamiento de acta de matrimonio	1	4	1	0	1	2	8	2	19
Levantamiento de acta de defunción	2	2	1	0	1	2	0	0	8
Clave Única de Registro de Población (CURP)	0	0	0	0	0	0	4	8	12
<b>Total</b>	<b>8</b>	<b>15</b>	<b>6</b>	<b>5</b>	<b>26</b>	<b>14</b>	<b>26</b>	<b>30</b>	<b>130</b>

FUENTE: H. XII Ayuntamiento de La Paz. Secretaría General, Registro Civil.  
La información estuvo validada por la Lic. Teresa López Rosales.  
ELABORÓ: Liliana Bareño Villa.

**Cuadro: III.2.99**  
**Otros servicios registrados en la oficialía del Registro Civil 03 en Todos Santos, B. C. Sur, de mayo a diciembre de 2005**

Servicio	Mayo	Junio	Julio	Agosto	Septiembre	Octubre	Noviembre	Diciembre	Total
Inhumaciones	0	0	0	0	0	0	1	0	1
Solicitudes de matrimonio	3	3	0	3	3	0	5	1	18
Matrimonio en oficina	1	1	2	1	3	3	2	1	14
Matrimonio fuera de oficina	1	1	1	1	0	0	0	0	4
Levantamiento de acta de reconocimiento	1	0	0	0	1	0	0	0	2
Levantamiento de acta de divorcio (judicial)	1	1	1	2	2	1	0	0	8
Levantamiento o registro de un menor (Matrimonio civil)	9	8	9	21	16	8	23	13	107
Levantamiento de acta de matrimonio	2	2	3	2	3	0	4	0	16
Levantamiento de acta de defunción	2	4	2	0	1	0	1	1	11
Clave Única de Registro de Población (CURP)	0	0	0	0	90	18	12	0	120
<b>Total</b>	<b>20</b>	<b>20</b>	<b>18</b>	<b>30</b>	<b>119</b>	<b>30</b>	<b>48</b>	<b>16</b>	<b>301</b>

FUENTE: H. XII Ayuntamiento de La Paz. Secretaría General, Registro Civil.  
La información estuvo validada por la Lic. Teresa López Rosales.  
ELABORÓ: Liliana Bareño Villa.



**Cuadro: III.2.100**

**Otros servicios registrados en la oficialía del Registro Civil 04 en Los Planes, B. C. Sur, de mayo a diciembre de 2005**

Servicio	Mayo	Junio	Julio	Agosto	Septiembre	Octubre	Noviembre	Diciembre	Total
Solicitud de matrimonio	0	3	0	0	1	0	1	0	5
Búsquedas	0	0	0	0	1	0	0	0	1
Matrimonio en oficina	0	0	0	0	1	2	0	3	6
Levantamiento de acta de divorcio (administrativo)	0	1	0	0	0	0	0	0	1
Levantamiento de acta de divorcio (Judicial)	1	0	0	0	0	1	1	0	3
Levantamiento o registro de un menor (Matrimonio civil)	13	5	11	9	6	10	11	6	71
Levantamiento de acta de matrimonio	4	3	0	3	3	2	1	3	19
Levantamiento de acta de defunción	2	1	1	0	1	0	0	0	5
<b>Total</b>	<b>20</b>	<b>13</b>	<b>12</b>	<b>12</b>	<b>13</b>	<b>15</b>	<b>14</b>	<b>12</b>	<b>111</b>

FUENTE: H. XII Ayuntamiento de La Paz, Secretaría General, Registro Civil.  
 La información estuvo validada por la Lic. Teresa López Rosales.  
 ELABORÓ: Liliana Bareño Villa.

**Cuadro: III.2.101**

**Otros servicios registrados en la oficialía del Registro Civil 05 en Los Barriles, B. C. Sur, de mayo a diciembre de 2005**

Servicio	Mayo	Junio	Julio	Agosto	Septiembre	Octubre	Noviembre	Diciembre	Total
Solicitud de matrimonio	0	0	0	0	0	1	1	0	2
Matrimonio en oficina	0	0	0	0	0	1	1	2	4
Matrimonio fuera de oficina	0	0	0	0	0	0	0	2	2
Levantamiento de acta de divorcio (administrativo)	0	0	0	1	0	0	0	0	1
Levantamiento de acta de divorcio (Judicial)	0	0	0	0	0	3	0	0	3
Levantamiento o registro de un menor (Matrimonio civil)	3	3	0	8	7	2	3	2	28
Levantamiento de acta de matrimonio	0	1	0	0	0	1	0	0	2
Levantamiento de acta de defunción	2	0	0	0	0	0	0	0	2
Clave Única de Registro de Población (CURP)	0	0	0	0	0	110	15	171	296
<b>Total</b>	<b>5</b>	<b>4</b>	<b>0</b>	<b>9</b>	<b>7</b>	<b>118</b>	<b>20</b>	<b>177</b>	<b>340</b>

FUENTE: H. XII Ayuntamiento de La Paz, Secretaría General, Registro Civil.  
 La información estuvo validada por la Lic. Teresa López Rosales.  
 ELABORÓ: Liliana Bareño Villa.



**Cuadro: III.2.102**

**Otros servicios registrados en la oficialía del Registro Civil 06 en Las Pocitas, B. C. Sur, de mayo a diciembre de 2005**

Servicio	Mayo	Junio	Junio	Agosto	Septiembre	Octubre	Noviembre	Diciembre	Total
Levantamiento o registro de un menor (Matrimonio civil)	13	2	2	1	3	5	0	5	31
Levantamiento de acta de matrimonio	4	1	0	1	0	0	0	0	6
Levantamiento de acta de defunción	0	0	0	1	0	0	0	0	1
<b>Total</b>	<b>17</b>	<b>3</b>	<b>2</b>	<b>3</b>	<b>3</b>	<b>5</b>	<b>0</b>	<b>5</b>	<b>38</b>

FUENTE: H. XII Ayuntamiento de La Paz, Secretaría General, Registro Civil.  
La información estuvo validada por la Lic. Teresa López Rosales.  
ELABORÓ: Liliana Bareño Villa.

**Cuadro: III.2.103**

**Otros servicios registrados en la oficialía del Registro Civil 07 en la ciudad de La Paz, B. C. Sur, de mayo a diciembre de 2005**

Servicio	Mayo	Junio	Julio	Agosto	Septiembre	Octubre	Noviembre	Diciembre	Total
Inscripción de extranjero	0	0	0	0	0	0	1	0	1
Muertes fetales	7	0	4	3	5	5	6	2	32
Inhumaciones	18	14	20	26	12	17	19	15	141
Cremaciones	3	3	7	7	0	0	1	0	21
Traslados	13	17	19	20	9	17	11	10	116
Solicitudes de matrimonio	37	43	51	49	29	28	29	37	303
Solicitudes de divorcio	3	3	6	4	2	8	3	5	34
Búsquedas	14	20	35	36	28	35	19	15	202
Constancias de soltería	0	6	10	15	12	19	12	5	79
Matrimonio en oficina	0	0	25	17	26	26	30	61	185
Matrimonio fuera de oficina	3	5	7	1	5	1	3	9	34
Matrimonio con extranjero (a)	1	1	3	1	0	0	0	0	6
Levantamiento de acta de divorcio (administrativo)	0	0	0	0	0	1	0	0	1
Levantamiento de acta de divorcio (Judicial)	6	7	4	5	5	0	5	5	37
Levantamiento de acta de reconocimiento	0	0	0	0	0	8	6	1	15
Levantamiento o registro de un menor (Matrimonio civil)	137	110	114	167	150	148	156	149	1,131
Levantamiento de adopción simple	0	0	0	1	0	0	1	0	2
Levantamiento de acta de matrimonio	25	34	32	18	31	27	33	61	261
Levantamiento de acta de defunción	63	67	73	69	58	58	60	75	523
Clave Única de Registro de Población (CURP)	1,300	1,450	1,500	2,100	1,500	678	625	609	9,762
Inscripción de extranjero	0	0	0	0	0	0	1	0	1
<b>Total</b>	<b>1,630</b>	<b>1,780</b>	<b>1,910</b>	<b>2,539</b>	<b>1,872</b>	<b>1,076</b>	<b>1,021</b>	<b>1,059</b>	<b>12,887</b>

FUENTE: H. XII Ayuntamiento de La Paz, Secretaría General, Registro Civil.  
La información estuvo validada por la Lic. Teresa López Rosales.  
ELABORÓ: Liliana Bareño Villa.

**Cuadro: III.2.104**  
**Permisos expedidos e ingresos recabados por la Coordinación de Espectáculos Públicos en el municipio de La Paz, B.C.Sur, 2005**

Eventos	Enero		Febrero		Marzo		Abril	
	Permisos	Ingresos	Permisos	Ingresos	Permisos	Ingresos	Permisos	Ingresos
Familiares (Bautizos, bodas, XV años, etc.)	40	3,666.96	56	5,272.80	69	6,790.40	59	5,228.00
Estudiantiles (Nochadas, tardeadas, foros, ventas de refrescos, etc.)	9	686.60	19	1,379.20	9	427.20	14	1,281.60
Promocionales (Sonidos, mantas, mamparas, gallos, etc.)	10	284.80	8	2,449.60	12	2,177.60	11	4,895.20
Bailes populares	7	1,546.40	0	0	2	15,635.00	5	1,852.00
Culturales (exposiciones, platicas, artes, etc.)	0	0	0	0	3	0	1	0
Gallos vehiculares estudiantiles	0	0	0	0		0	1	0
Teatrales (Obras musicales, actuadas, etc.)	6	213.04	2	0	1	0	3	4,724.00
Peleas de gallos y carreras de caballos	5	0	4	2,856.80	6	0	12	11,721.00
En campos deportivos (Fútbol, béisbol, softbol, etc.)	3	680.60	4	376.40	2	0	3	0
Musicales (Artísticos, tocadas musicales, música viva, etc.)	0	0	1	9,391.04	2	659.20	3	2,034.40
Circos	0	0	0	0	0	0	16	79,508.20
Juegos mecánicos	0	0	0	0	0	0	0	0
Automovilísticos, motos y ciclistas (Arrancones, off road, etc.)	3	500.00	1	2,020.64	1	1,546.40	0	0
Box y lucha libre	1	0	2	1,546.40	1	0	3	3,246.40
Establecimientos que solo pagan impuestos (Centros nocturnos, bares, maquinitas, videos juegos, etc.)	3	1,748.20	4	2,748.20	3	1,748.20	7	7,054.00
Cristianos (conferencias, etc.)	2	0	3	427.20	1	282.80	0	0
Playas y acuáticos (Torneo de pesca, etc.)	0	0	0	0	12	2,296.50	2	0
<b>Total</b>	<b>89</b>	<b>9,326.60</b>	<b>104</b>	<b>28,468.28</b>	<b>124</b>	<b>31,563.30</b>	<b>140</b>	<b>121,544.80</b>

**Cuadro: III.2.104**

**...Continuación**

Eventos	Mayo		Junio		Julio		Agosto	
	Permisos	Ingresos	Permisos	Ingresos	Permisos	Ingresos	Permisos	Ingresos
Familiares (Bautizos, bodas, XV años, etc.)	68	9,540.80	66	8,828.80	69	9,780.60	48	6,622.60
Estudiantiles (Nochadas, tardeadas, foros, ventas de refrescos, etc.)	31	22,839.92	45	13,408.03	24	10,070.00	2	1,546.40
Promocionales (Sonidos, mantas, mamparas, gallos, etc.)	20	10,681.00	10	6,856.80	13	7,939.80	15	6,451.60
Bailes populares	7	41,398.16	8	36,147.49	15	41,138.52	6	6,831.08
Culturales (exposiciones, platicas, artes, etc.)	8	520.80	6	0	4	0	4	0
Gallos vehiculares estudiantiles	1	0	0	0	1	0	0	0
Teatrales (Obras musicales, actuadas, etc.)	10	42,892.00	13	36,521.20		0	5	988.80
Peleas de gallos y carreras de caballos	15	30,703.07	15	38,977.35	10	11,254.08	10	11,532.24
En campos deportivos (Fútbol, béisbol, softbol, etc.)	3	900.00	6	1,950.80	3	1,473.12	5	1,945.12
Musicales (Artísticos, tocadas musicales, música viva, etc.)	3	2,154.80	4	284.80	12	2,713.72	2	386.00
Circos	12	28,857.60	0	0	19	54,109.00	0	0
Juegos mecánicos	2	6,146.40	0	0	2	4,846.00	0	0
Automovilísticos, motos y ciclistas (Arrancones, off road, etc.)	2	11,576.64	4	27,717.74	2	10,659.76	3	30,440.16
Box y lucha libre	2	18,260.00	2	2,549.92	2	53,853.88	4	2,738.61
Establecimientos que solo pagan impuestos (Centros nocturnos, bares, maquinitas, videos juegos, etc.)	7	10,086.20	6	16,812.40	6	12,418.00	5	9,800.40
Cristianos (conferencias, etc.)	0	0	1	142.40	1	142.40	0	0
Playas y acuáticos (Torneo de pesca, etc.)	0	0	1	0	1	0	3	1,129.20
<b>Total</b>	<b>191</b>	<b>236,557.39</b>	<b>187</b>	<b>190,197.73</b>	<b>185</b>	<b>220,398.88</b>	<b>112</b>	<b>80,412.21</b>

**Cuadro: III.2.104**

**...Continuación**

Eventos	Septiembre		Octubre		Noviembre		Diciembre		Total	
	Permisos	Ingresos	Permisos	Ingresos	Permisos	Ingresos	Permisos	Ingresos	Permisos	Ingresos
Familiares (Bautizos, bodas, XV años, etc.)	67	9,113.60	80	11,107.20	59	8,749.40	113	17,023.20	<b>794</b>	<b>101,724.36</b>
Estudiantiles (Nochadas, tardeadas, foros, ventas de refrescos, etc.)	0	0	16	3,826.00	13	2,036.40	12	3,548.64	<b>194</b>	<b>61,049.99</b>
Promocionales (Sonidos, mantas, mamparas, gallos, etc.)	20	7,729.20	19	10,136.00	11	7,860.00	17	15,237.10	<b>166</b>	<b>82,698.70</b>
Bailes populares	10	8,076.28	6	3,794.80	7	70,309.44	12	50,188.03	<b>85</b>	<b>276,917.20</b>
Culturales (exposiciones, platicas, artes, etc.)	4	0	6	0	12	854.40	11	142.40	<b>59</b>	<b>1,517.60</b>
Gallos vehiculares estudiantiles	1	142.40	0	0	0	0	0	0	<b>4</b>	<b>142.40</b>
Teatrales (Obras musicales, actuadas, etc.)	7	5,250.60	7	1,460.80	8	988.80	7	3,132.60	<b>69</b>	<b>96,171.84</b>
Peleas de gallos y carreras de caballos	4	3,188.40	10	11,532.24	11	24,113.28	11	26,819.69	<b>113</b>	<b>172,698.15</b>
En campos deportivos (Fútbol, béisbol, softbol, etc.)	7	4,681.30	7	2,181.12	5	2,327.68	1	618.56	<b>49</b>	<b>17,134.70</b>
Musicales (Artísticos, tocadas musicales, música viva, etc.)	3	1,782.40	3	708.00	1	142.40	1	1,584.80	<b>35</b>	<b>21,841.56</b>
Circos	0	0	1	2,031.20	0	0	4	33,408.20	<b>52</b>	<b>197,914.20</b>
Juegos mecánicos	0	0	0	0	1	1,882.00	0	0	<b>5</b>	<b>12,874.40</b>
Automovilísticos, motos y ciclistas (Arrancones, off road, etc.)	2	4,664.40	1	3,864.32	1	6,028.60	3	11,180.24	<b>23</b>	<b>110,198.90</b>
Box y lucha libre	3	726.40	2	3,113.20	1	15,028.80	4	4,384.72	<b>27</b>	<b>105,448.33</b>
Establecimientos que solo pagan impuestos (Centros nocturnos, bares, maquinitas, videos juegos, etc.)	10	16,315.13	13	17,565.13	11	10,115.00	9	19,970.00	<b>84</b>	<b>126,380.86</b>
Cristianos (conferencias, etc.)	0	0	2	984.80	6	1,694.80	1	142.40	<b>17</b>	<b>3,816.80</b>
Playas y acuáticos (Torneo de pesca, etc.)	0	0	0	0	1	329.60	0	0	<b>20</b>	<b>3,755.30</b>
<b>Total</b>	<b>138</b>	<b>61,670.11</b>	<b>173</b>	<b>72,304.81</b>	<b>148</b>	<b>152,460.60</b>	<b>206</b>	<b>187,380.58</b>	<b>1,797</b>	<b>1,328,533.49</b>

FUENTE: H. XII Ayuntamiento de La Paz, Secretaría General, Coordinación de Espectáculos Públicos.

OBSERVACIONES:

No se incluye el registro de ferias tradicionales.

La información estuvo validada por el C. Santiago Osuna Talamantes.

ELABORÓ: Julio César Martínez González.

### Cuadro: III.2.105

#### Número de permisos expedidos por categoría, registrados por la Coordinación de Espectáculos Públicos en el municipio de La Paz, B.C.Sur, 2005

Mes	Sólo pagan permiso	Permiso más impuesto	Sólo impuesto	Permisos sin cobro	Total
Enero	38	0	3	48	<b>89</b>
Febrero	59	2	4	39	<b>104</b>
Marzo	63	0	4	57	<b>124</b>
Abril	65	4	24	47	<b>140</b>
Mayo	109	42	24	16	<b>191</b>
Junio	122	20	18	27	<b>187</b>
Julio	126	16	27	16	<b>185</b>
Agosto	79	9	5	19	<b>112</b>
Septiembre	100	4	11	23	<b>138</b>
Octubre	127	10	13	23	
Noviembre	103	9	12	24	<b>148</b>
Diciembre	141	26	13	26	<b>206</b>
<b>Total</b>	<b>1,132</b>	<b>142</b>	<b>158</b>	<b>365</b>	<b>1,624</b>

FUENTE: H. XII Ayuntamiento de La Paz, Secretaría General, Coordinación de Espectáculos Públicos.

OBSERVACIONES:

Los permisos corresponden a eventos familiares (bautizos, bodas, XV años, etc.), estudiantiles (nochadas, tardeadas, foros, venta de refrescos, etc.), promocionales (sonidos, mantas, mamparas, gallos, etc), bailes populares, culturales (exposiciones, pláticas, artes, etc), gallos vehiculares estudiantiles, teatrales (obras musicales, actuadas, etc), peleas de gallos y carreras de caballos, en campos deportivos (fútbol, béisbol, softbol, etc), musicales (artísticos, tocadas musicales, música viva, etc), circos, juegos mecánicos, automovilísticos, motos y ciclistas (arrancones, off road, etc.), box y lucha libre, establecimientos que sólo pagan impuestos (centros nocturnos, bares, maquinitas, video juegos, etc.), cristianos (conferencias, etc.), playas y acuáticos (torneo de pesca, etc).

ELABORÓ: Julio César Martínez González.

### Cuadro: III.2.106

#### Ingresos recibidos por categoría, registrados por la Coordinación de Espectáculos Públicos en el municipio de La Paz B.C.Sur, 2005

Mes	Sólo pagan permiso	Permiso más impuesto	Sólo impuesto	Total
Enero	7,578.40	0.00	1,748.20	<b>9,326.60</b>
Febrero	14,308.40	11,411.68	2,748.20	<b>28,468.28</b>
Marzo	14,953.30	0.00	16,610.00	<b>31,563.30</b>
Abril	17,828.40	14,633.80	89,082.60	<b>121,544.80</b>
Mayo	31,814.40	136,010.67	68,732.32	<b>236,557.39</b>
Junio	26,407.80	111,777.72	52,012.20	<b>190,197.72</b>
Julio	44,980.32	110,461.96	64,956.60	<b>220,398.88</b>
Agosto	27,938.32	42,673.49	9,800.40	<b>80,412.21</b>
Septiembre	31,476.74	9,422.44	20,770.93	<b>61,670.11</b>
Octubre	38,045.52	16,694.16	17,565.13	<b>72,304.81</b>
Noviembre	29,231.28	34,333.12	25,143.80	<b>88,708.20</b>
Diciembre	46,617.20	118,366.10	22,427.28	<b>187,380.58</b>
<b>Total</b>	<b>331,180.08</b>	<b>605,785.14</b>	<b>391,597.66</b>	<b>1,328,532.88</b>

FUENTE: H. XII Ayuntamiento de La Paz, Secretaría General, Coordinación de Espectáculos Públicos.

La información estuvo validada por el C. Santiago Osuna Talamantes.

ELABORÓ: Julio César Martínez González.

**Cuadro: III.2.107**

**Relación de dictámenes, puntos de acuerdo, convenios aprobados y otras aprobaciones, realizadas en sesiones ordinarias por el H. Cabildo en el municipio de La Paz, B.C.Sur, del 31 de mayo al 14 de diciembre de 2005**

Número de sesión	Fecha	Descripción			
		Número de dictámenes	Número de puntos de acuerdo	Convenios aprobados	Otros 1/
I Sesión ordinaria	Martes 31 de mayo de 2005	0	0	1	0
II Sesión ordinaria	Miércoles 8 de junio de 2005	2	0	0	0
III Sesión ordinaria	Lunes 25 de julio de 2005	1	0	0	0
IV Sesión ordinaria	Viernes 19 de agosto de 2005	1	0	0	0
V Sesión ordinaria	Miércoles 14 de julio de 2005	1	0	0	0
VI Sesión ordinaria	Viernes 14 de octubre de 2005	6	1	0	0
VII Sesión ordinaria	Lunes 14 de noviembre de 2005	2	2	0	1
VIII Sesión ordinaria	Miércoles 14 de diciembre de 2005	1	0	0	0
<b>Total</b>		<b>14</b>	<b>3</b>	<b>1</b>	

FUENTE: H. XII Ayuntamiento de La Paz, Secretaría General, Sala de Cabildo.

1/ La variable *Otros* se refiere a asuntos diversos como, tomas de protesta, autorizaciones y presupuestos aprobados, entre otros.

La información estuvo validada por el C. Isidro Martín Ibarra Morales.

ELABORÓ: Julio César Martínez González.

**Cuadro: III.2.108**

**Relación de dictámenes, puntos de acuerdo, convenios aprobados y otras aprobaciones, realizadas en sesiones extraordinarias por el H. Cabildo en el municipio de La Paz, B.C.Sur, del 12 de mayo al 21 de noviembre de 2005**

Número de sesión	Fecha	Descripción			
		Número de dictámenes	Número de puntos de acuerdo	Convenios aprobados	Otros 1/
I Sesión extraordinaria	Jueves 12 de mayo de 2005	1	0	0	0
II Sesión extraordinaria	Lunes 6 de junio de 2005	0	1	0	0
III Sesión extraordinaria	Miércoles 15 de junio de 2005	1	0	0	0
IV Sesión extraordinaria de carácter permanente	Junio 20, 22, 23, 27 y 29 de 2005	0	0	0	1
V Sesión extraordinaria	14 de julio de 2005	2	0	0	0
VI Sesión extraordinaria	Viernes 15 de julio de 2005	0	0	0	1
VII Sesión extraordinaria	Martes 9 de agosto de 2005	0	0	0	1
VIII Sesión extraordinaria	Martes 9 de agosto de 2005	0	0	1	0
IX Sesión extraordinaria	Martes 30 de agosto de 2005	0	0	0	1
X Sesión extraordinaria	Viernes 30 de septiembre de 2005	0	0	0	1
XI Sesión extraordinaria	Jueves 3 de noviembre de 2005	0	0	0	3
XII Sesión extraordinaria	Jueves 17 de noviembre de 2005	4	2	0	0
XIII Sesión extraordinaria	Martes 29 de noviembre de 2005	0	0	1	1
<b>Total</b>		<b>8</b>	<b>3</b>	<b>2</b>	<b>9</b>

FUENTE: H. XII Ayuntamiento de La Paz, Secretaría General, Sala de Cabildo.

1/ La variable *Otros* se refiere a asuntos diversos como, tomas de protesta, autorizaciones y presupuestos aprobados, entre otros.

La información estuvo validada por el C. Isidro Martín Ibarra Morales.

ELABORÓ: Julio César Martínez González.



## III.3 Urbanos







**Cuadro: III.3.1**

**Trámites diversos e ingresos en giros comerciales, registrados por la Dirección de Asentamientos Humanos en la ciudad de La Paz, B.C.Sur, 2005**

Mes	Comercio establecido y autorizado	Comercio autorizado en vía pública	Permiso cancelado	Permiso condicionado	Permiso clausurado en vía pública	No. de anuncios y letreros pagados	Ingresos por anuncio y letreros pagados
Enero	607	3	2	4	4	76.00	37,552.76
Febrero	701	2	0	2	0	125.00	127,153.66
Marzo	994	2	2	4	3	184.00	142,735.13
Abril	802	3	7	5	2	123.00	96,625.70
Mayo	290	0	2	0	1	66.00	50,341.35
Junio	316	1	2	6	4	60.00	173,281.62
Julio	486	5	3	5	4	107.00	96,436.97
Agosto	390	2	4	3	2	98.00	86,658.30
Septiembre	392	3	4	3	2	37.00	119,672.08
Octubre	366	5	2	4	3	71.00	50,239.77
Noviembre	238	3	2	4	5	64.00	44,116.47
Diciembre	54	3	2	3	2	84.00	267,633.04
<b>Total</b>	<b>5,636</b>	<b>32</b>	<b>32</b>	<b>43</b>	<b>32</b>	<b>1,095.00</b>	<b>1,292,446.85</b>

**Cuadro: III.3.1**

**...Continuación**

Mes	No. de uso de suelo en vía pública pagados	Ingresos por uso de suelo pagados en vía pública	No. de extensiones pagadas	Ingresos por extensiones a la vía pública pagadas	Total de trámites	Total de Ingresos
Enero	116	79,678.02	1	302.00	813	117,532.78
Febrero	51	22,616.99	3	1,006.00	884	150,776.65
Marzo	65	35,263.49	6	8,737.01	1,260	186,735.63
Abril	65	31,137.21	2	2,084.00	1,009	129,846.91
Mayo	29	12,428.00	1	902.00	389	63,671.35
Junio	31	11,502.00	3	3,606.00	423	188,389.62
Julio	26	12,336.41	5	3,210.00	641	111,983.38
Agosto	77	63,272.33	7	11,414.00	583	161,344.63
Septiembre	108	93,232.11	6	10,922.00	555	223,826.19
Octubre	77	80,307.01	4	2,956.40	532	133,503.18
Noviembre	78	69,317.44	11	7,518.00	405	120,951.91
Diciembre	108	79,206.40	289	340,173.60	545	687,013.04
<b>Total</b>	<b>831</b>	<b>590,297.41</b>	<b>338</b>	<b>392,831.01</b>	<b>8,039</b>	<b>2,275,575.27</b>

FUENTE: H. XII Ayuntamiento de La Paz, Dirección General de Asentamientos Humanos y Obras Públicas, Dirección de Asentamientos Humanos.

OBSERVACIONES:

La información estuvo validada por el C. Lic. Jaime García Camacho.

ELABORÓ: Patricia Mijares Ramírez.



**Cuadro: III.3.2**

**Trámites diversos e ingresos en tenencia de la tierra, registrados por la Dirección de Asentamientos Humanos en la ciudad de La Paz, B.C.Sur, 2005**

Mes	Colonia	Contratos	Abonos	Pagos totales	Trasposos	Titulaciones	Certificaciones	Inspecciones	Total de trámites	Ingresos
Enero	Col. Varias Cd.	11	61	22	3	12	41	0	150	\$160,691.57
	Col. Calafia	8	87	9	0	18	15	0	137	\$77,262.33
	Frac. Ayuntamiento	0	44	7	2	6	6	0	65	\$29,000.00
	Col. Márquez de León	0	0	0	0	0	0	0	0	\$0.00
	Col. Villas de Guadalupe	5	22	3	1	0	0	0	31	\$11,800.00
	Col. Laguna Azul	0	0	0	1	1	1	0	3	\$2,589.00
	Col. Diana Laura	0	0	0	0	0	0	0	0	\$0.00
Febrero	Col. Varias Cd.	19	61	12	6	13	44	0	155	\$133,936.91
	Col. Calafia	12	54	12	4	9	15	0	106	\$65,614.60
	Frac. Ayuntamiento	0	70	0	0	0	0	0	70	\$38,800.00
	Col. Márquez de León	0	0	0	0	0	0	0	0	\$0.00
	Col. Villas de Guadalupe	4	12	3	1	0	0	0	20	\$6,700.00
	Col. Laguna Azul	0	0	0	1	2	2	0	5	\$2,598.00
	Col. Diana Laura	0	0	0	0	0	0	0	0	\$0.00
Marzo	Col. Varias Cd.	31	57	16	1	15	42	0	162	\$200,784.12
	Col. Calafia	17	76	7	6	9	12	0	127	\$71,760.31
	Frac. Ayuntamiento	2	35	1	1	6	6	0	51	\$26,000.00
	Col. Márquez de León	0	0	0	1	0	0	0	1	\$395.00
	Col. Villas de Guadalupe	8	19	1	0	2	2	0	32	\$11,200.00
	Col. Laguna Azul	0	0	1	1	6	6	0	14	\$780.00
	Col. Diana Laura	0	0	0	1	0	0	0	1	\$1,200.00
Abril	Col. Varias Cd.	30	57	21	0	23	63	0	194	\$131,692.18
	Col. Calafia	14	76	11	4	9	14	0	128	\$41,100.90
	Frac. Ayuntamiento	2	35	1	6	6	6	0	56	\$19,130.32
	Col. Márquez de León	0	0	0	1	0	0	0	1	\$4,923.15
	Col. Villas de Guadalupe	8	19	1	1	2	2	0	33	\$6,250.00
	Col. Laguna Azul	0	0	1	0	6	6	0	13	\$1,718.50
	Col. Diana Laura	0	0	0	5	0	0	0	5	\$2,118.10
Mayo	Col. Varias Cd.	41	66	3	4	9	40	0	163	\$109,535.13
	Col. Calafia	6	79	1	0	8	11	0	105	\$53,845.71
	Frac. Ayuntamiento	0	38	3	0	6	0	0	47	\$41,024.20
	Col. Márquez de León	1	6	0	0	25	4	0	36	\$17,715.90
	Col. Villas de Guadalupe	0	17	0	0	4	3	0	24	\$14,349.66
	Col. Laguna Azul	0	0	1	0	1	0	0	2	\$1,140.04
	Col. Diana Laura	0	0	0	0	14	8	0	22	\$2,933.94
Junio	Col. Varias Cd.	21	87	2	3	14	20	31	178	\$83,479.60
	Calafia	4	69	2	3	11	11	0	100	\$47,633.13
	Frac. Ayuntamiento	0	38	6	1	6	7	0	58	\$50,534.13
	Col. Márquez de León	0	4	1	0	1	1	0	7	\$3,269.95
	Col. Villas de Guadalupe	0	14	3	1	2	2	0	22	\$16,412.84
	Col. Laguna Azul	0	2	1	0	1	1	0	5	\$4,122.71
	Col. Diana Laura	0	0	0	0	3	3	0	6	\$1,226.46



**Cuadro: III.3.2**

**...Continuación**

Mes	Colonia	Contratos	Abonos	Pagos totales	Trasposos	Titulaciones	Certificaciones	Inspecciones	Total de trámites	Ingresos
Julio	Col. Varias Cd.	9	81	1	8	9	17	27	152	\$66,941.74
	Calafia	2	77	1	3	7	7	1	98	\$48,319.52
	Fracc. Ayuntamiento	0	38	6	1	6	7	0	58	\$16,412.84
	Col. Márquez de León	0	2	1	0	1	1	0	5	\$4,122.71
	Col. Villas de Guadalupe	0	7	3	1	2	2	0	15	\$1,226.46
	Col. Laguna Azul	0	2	1	0	1	1	0	5	\$2,430.00
	Col. Diana Laura	0	0	0	0	3	3	0	6	\$1,200.00
Agosto	Col. Varias Cd.	3	95	2	7	15	20	7	149	\$95,858.02
	Calafia	5	74	1	2	3	4	2	91	\$41,100.90
	Fracc. Ayuntamiento	0	35	7	0	2	2	0	46	\$19,130.32
	Col. Márquez de León	0	3	2	0	2	2	0	9	\$4,923.15
	Col. Villas de Guadalupe	3	5	4	0	2	2	0	16	\$6,250.00
	Col. Laguna Azul	2	2	2	0	3	3	0	12	\$1,718.50
	Col. Diana Laura	0	0	0	0	4	4	0	8	\$2,118.10
Septiembre	Col. Varias Cd.	7	81	4	3	8	12	12	127	\$61,227.65
	Calafia	2	61	1	1	10	10	2	87	\$48,963.74
	Fracc. Ayuntamiento	3	25	1	1	3	2	2	37	\$18,530.00
	Col. Márquez de León	0	4	2	0	2	2	0	10	\$5,601.20
	Col. Villas de Guadalupe	2	6	3	0	2	2	0	15	\$2,563.00
	Col. Laguna Azul	1	1	2	0	2	5	0	11	\$17,520.00
	Col. Diana Laura	0	0	0	0	4	4	0	8	\$2,680.56
Octubre	Col. Varias Cd.	7	78	5	6	19	16	5	136	\$97,517.04
	Calafia	0	67	1	2	2	3	3	78	\$28,754.92
	Fracc. Ayuntamiento	0	36	1	5	5	2	0	49	\$52,056.21
	Col. Márquez de León	0	1	5	1	2	1	1	11	\$5,232.00
	Col. Villas de Guadalupe	0	0	0	0	0	0	0	0	\$0.00
	Col. Laguna Azul	2	1	2	1	4	2	2	14	\$2,653.00
	Col. Diana Laura	0	0	0	0	0	0	5	5	\$1,578.00
Noviembre	Col. Varias Cd.	0	38	3	9	6	1	7	64	\$45,559.18
	Calafia	8	70	2	3	7	9	8	107	\$109,346.07
	Fracc. Ayuntamiento	0	2	2	3	3	1	0	11	\$14,563.00
	Col. Márquez de León	0	1	3	2	5	3	1	15	\$6,895.02
	Col. Villas de Guadalupe	0	2	5	5	2	1	4	19	\$8,986.23
	Col. Laguna Azul	0	3	2	1	3	1	1	11	\$1,923.00
	Col. Diana Laura	0	21	2	1	0	0	0	24	\$6,939.00
Diciembre	Col. Varias Cd.	0	55	1	6	7	7	0	76	\$41,827.79
	Calafia	9	62	7	4	7	9	0	98	\$72,809.03
	Fracc. Ayuntamiento	0	22	0	0	2	2	0	26	\$29,223.51
	Col. Márquez de León	1	7	0	0	1	1	0	10	\$16,471.91
	Col. Villas de Guadalupe	1	19	0	0	5	5	0	30	\$18,834.88
	Col. Laguna Azul	0	2	1	1	0	0	2	6	\$10,642.68
	Col. Diana Laura	0	0	0	0	0	2	1	3	\$752.12
<b>Total</b>		<b>311</b>	<b>2,291</b>	<b>238</b>	<b>136</b>	<b>421</b>	<b>572</b>	<b>124</b>	<b>4,093</b>	<b>2,536,671.39</b>

FUENTE: H. XII Ayuntamiento de La Paz, Dirección General de Asentamientos Humanos y Obras Públicas, Dirección de Asentamientos Humanos.

OBSERVACIONES:

En Colonias varias de la ciudad, se encuentran consideradas el reto de colonias de la ciudad de La Ciudad de La Paz, sin embargo no se pudo obtener el listado de cada una de las colonias incluidas en este rubro. Para el caso de las colonias Calafia, Fraccionamiento Ayuntamiento, colonias Marquez de León, Villas de Guadalupe, Laguna Azul y Diana Laura la dependencia las considera por separado.

La información estuvo validada por el C. Lic. Jaime García Camacho.

ELABORÓ: Patricia Mijares Ramírez.



**Cuadro: III.3.3**

**Trámites diversos e ingresos en alineamientos, subdivisiones y números oficiales, registrados por la Dirección de Asentamientos Humanos en el municipio de La Paz, B.C.Sur, 2005**

Mes	No. de alineamientos	Ingreso por alineamientos	No. de trámites oficiales	Ingresos por trámites oficiales	No. de subdivisiones	Ingresos por subdivisiones	No. uso de suelo
Enero	223	58,347.46	66	4,540.40	67	13,764.85	5
Febrero	224	58,053.41	70	4,889.50	92	17,931.20	8
Marzo	184	49,559.37	29	2,025.65	112	23,027.20	7
Abril	216	57,716.47	74	5,168.60	121	24,877.60	9
Mayo	236	57,641.40	58	4,051.30	62	12,747.20	17
Junio	197	52,040.93	45	3,143.25	102	20,971.20	10
Julio	161	40,701.05	32	2,235.20	81	16,035.92	7
Agosto	196	53,737.63	52	3,632.20	82	16,859.20	18
Septiembre	213	60,824.09	44	3,073.40	64	13,158.40	13
Octubre	221	53,752.18	65	4,540.25	60	12,336.00	12
Noviembre	300	78,909.34	44	3,073.40	99	20,354.40	21
Diciembre	174	47,766.06	23	1,606.55	79	16,242.40	20
<b>Total</b>	<b>2,545</b>	<b>669,049.39</b>	<b>602</b>	<b>41,979.70</b>	<b>1,021</b>	<b>208,305.57</b>	<b>147</b>

**Cuadro: III.3.3**

**...Continuación**

Mes	Ingreso por uso de suelo	No. de cancelación de subdivisiones	Ingresos por cancelación de subdivisiones	Total de trámites	Total de ingresos
Enero	6,787.60	3	616.35	364	84,056.66
Febrero	10,873.60	0	0.00	394	91,747.71
Marzo	9,514.40	0	0.00	332	84,126.62
Abril	11,417.40	1	205.60	421	99,385.67
Mayo	23,106.40	0	0.00	373	97,546.30
Junio	13,592.00	1	205.60	355	89,952.98
Julio	9,514.40	0	0.00	281	68,486.57
Agosto	23,380.70	0	0.00	348	97,609.73
Septiembre	15,225.50	0	0.00	334	92,281.39
Octubre	16,310.40	2	307.15	360	87,245.98
Noviembre	26,780.24	0	0.00	464	129,117.38
Diciembre	26,304.69	0	0.00	296	91,919.70
<b>Total</b>	<b>192,807.33</b>	<b>7</b>	<b>1,334.70</b>	<b>4,322</b>	<b>1,113,476.69</b>

FUENTE: H. XII Ayuntamiento de La Paz, Dirección General de Asentamientos Humanos y Obras Públicas, Dirección de Asentamientos Humanos.

La información estuvo validada por el C. Lic. Jaime García Camacho.

ELABORÓ: Patricia Mijares Ramírez.

**Cuadro: III.3.4**

**Ingresos totales registrados por la Dirección de Asentamientos Humanos en el municipio de La Paz, B.C.Sur, 2005**

Municipio	Giros comerciales	Tenencia de la tierra	Lineamientos, subdivisiones y números oficiales	Total de ingresos
<b>Total</b>	<b>2,275,575.27</b>	<b>2,536,671.39</b>	<b>1,113,476.69</b>	<b>5,925,723.35</b>

FUENTE: H. XII Ayuntamiento de La Paz, Dirección General de Asentamientos Humanos y Obras Públicas, Dirección de Asentamientos Humanos.

La información estuvo validada por el C. Lic. Jaime García Camacho.

ELABORÓ: Patricia Mijares Ramírez.

**Cuadro: III.3.5**

**Tipo de trámites e importe de movimientos, registrados por la Dirección Catastro en el municipio de La Paz, B.C.Sur, mayo-diciembre de 2005**

Trámite	Mayo		Junio		Julio		Agosto	
	Cantidad	Importe	Cantidad	Importe	Cantidad	Importe	Cantidad	Importe
Deslindes	17	10,412.58	28	16,295.93	28	25,771.16	14	26,357.08
Subdivisiones	89	7,814.04	101	21,000.95	0	0.00	90	34,463.77
Manifestaciones	435	29,838.56	564	41,324.12	574	57,054.26	481	55,034.86
Certificados	188	22,395.84	330	43,814.50	247	33,209.86	337	41,104.10
Productos catastrales	92	616.74	119	4,171.72	200	5,896.82	84	1,368.88
Avalúos	499	84,515.69	627	158,605.43	225	66,604.98	0	0.00
Mesa de control 1/	2,533	0.00	1,650	0.00	1,799	1,799.00	972	972.00
Cálculos 1/	1,207	0.00	1,207	0.00	1,677	0.00	794	0.00
ISABI 2/	n.d.	3,629,184.75	n.d.	5,648,734.69	n.d.	2,810,990.26	n.d.	5,298,939.46
Impuesto predial	n.d.	1,487,495.49	n.d.	1,647,479.00	n.d.	2,306,030.05	n.d.	1,478,631.60
<b>Total</b>	<b>5,060</b>	<b>5,272,273.69</b>	<b>4,626</b>	<b>7,581,426.34</b>	<b>4,750</b>	<b>5,307,356.39</b>	<b>2,772</b>	<b>6,936,871.75</b>

**Cuadro: III.3.5**

**...Continuación**

Trámite	Septiembre		Octubre		Noviembre		Diciembre	
	Cantidad	Importe	Cantidad	Importe	Cantidad	Importe	Cantidad	Importe
Deslindes	18	20,936.88	7	2,999.84	17	22,042.62	17	16,386.26
Subdivisiones	83	17,216.72	113	58,120.31	100	34,134.88	87	57,307.98
Manifestaciones	501	53,598.54	497	41,593.27	563	68,169.05	398	73,468.93
Certificados	336	40,837.44	395	47,070.38	110	14,647.08	295	25,577.67
Productos catastrales	269	1,299.44	138	1,354.00	119	1,571.88	69	2,597.20
Avalúos	904	149,798.94	1,191	255,578.43	328	73,588.67	815	161,039.69
Mesa de control 1/	2,026	2,006.00	1,294	1,294.00	2,292	0.00	2,785	0.00
Cálculos 1/	1,767	0.00	1,810	0.00	627	0.00	0	0.00
ISABI 2/	n.d.	3,820,452.31	0	3,075,349.72	0	5,839,936.81	0	4,343,687.66
Impuesto predial	n.d.	1,273,949.00	0	1,867,159.34	0	3,694,981.09	0	9,530,675.11
<b>Total</b>	<b>5,904</b>	<b>5,380,095.27</b>	<b>5,445</b>	<b>5,350,519.29</b>	<b>4,156</b>	<b>9,749,072.08</b>	<b>4,466</b>	<b>14,210,740.50</b>

**Cuadro: III.3.5**

**...Continuación**

Trámite	Acumulado	
	Cantidad	Importe
Deslindes	<b>146.00</b>	<b>141,202.35</b>
Subdivisiones	<b>663</b>	<b>230,058.65</b>
Manifestaciones	<b>4,013</b>	<b>420,081.59</b>
Certificados	<b>2,238</b>	<b>268,656.87</b>
Productos catastrales	<b>1,090</b>	<b>18,876.68</b>
Avalúos	<b>4,589</b>	<b>949,731.83</b>
Mesa de control 1/	<b>15,351</b>	<b>6,071.00</b>
Cálculos 1/	<b>9,089</b>	<b>0.00</b>
ISABI 2/	<b>n.d.</b>	<b>34,467,275.66</b>
Impuesto predial	<b>n.d.</b>	<b>23,286,400.68</b>
<b>Total</b>	<b>37,179</b>	<b>59,788,355.31</b>

FUENTE: XII Ayuntamiento de La Paz, Dirección General de Asentamientos Humanos y Obras Públicas, Dirección de Catastro, Coordinación de Modernización Catastral.

1/ Se refieren a la cantidad de trámites realizados en la base de datos (computadora)

2/ Impuesto Sobre Adquisición de Bienes Inmuebles.

OBSERVACIONES:

n.d. no disponible

La información estuvo validada por el C. Arq. Carlos R. Tzompantzi M.

ELABORÓ: Patricia Mijares Ramírez.

**Cuadro: III.3.6**  
**Número de predios urbanos por región catastral y localidad a la que pertenecen en el municipio de La Paz, B.C.Sur, 2005**

Clave de región	No. de predios	Localidad a la que pertenece
101	65,434	La Paz
103	14,195	La Paz 1/
107	15	San Pedro
108	50	Las Pocitas
111	202	Cuñano
112	538	Pozo de Rodríguez
115	124	Santa Rita
601	2,654	Todos Santos
602	628	Pescadero
604	3	Meliton Albañez
605	36	Plutarco Elias Calles
801	256	San Antonio
802	108	San Bartolo
803	367	Los Barriles
804	234	El Triunfo
805	371	San Juan de Los Planes
807	18	El Carrizal
808	10	El Rosario
809	19	Álvaro Obregón
813	291	El Sargento
814	305	Punta Pescadero
<b>21 Regiones</b>	<b>85,858</b>	

FUENTE: H. XII Ayuntamiento de La Paz, Dirección General de Asentamientos Humanos y Obras Públicas, Dirección de Catastro, Coordinación de Modernización Catastral.

1/ Comprende las localidades de Chametta y El Centenario, y las colonias La Fuente, Camino Real y Arcoiris.

OBSERVACIONES:

La información corresponde al 15 de octubre de 2005.

La información estuvo validada por el C. Arq. Carlos R. Tzompantzi M.

ELABORÓ: Patricia Mijares Ramírez.



**Cuadro: III.3.7**  
**Número de predios urbanos por zona catastral y región a la que pertenece en el municipio de La Paz, B.C.Sur, 2005**

Región	Clave de región y zona catastral	No. de predios urbanos
La Paz	101001	5,661
	101002	4,852
	101003	7,087
	101004	6,440
	101005	2,604
	101006	310
	101007	3,056
	101008	1,537
	101009	1,458
	101010	632
	101011	2,458
	101012	1,780
	101013	4,603
	101014	4,480
	101015	1,712
	101016	711
	101017	891
	101018	6,794
	101019	714
	101020	1
	101021	2,543
	101022	1
	101025	228
	101026	2,767
	101029	1
	101030	1,196
	101033	2
101035	376	
101040	41	
101044	2	
101050	145	
101060	326	
101070	25	
La Paz 1/	103001	450
	103003	61
	103005	210
	103012	2,076
	103015	7,074
	103017	2,444
	103018	1,828
	103030	51
103060	1	
San Pedro	107001	15
Las Pocitas	108033	40
	108044	10
Cuñano	111043	79
	111044	119
	111045	4
Pozo de rodríguez	112007	515
	112015	23



**Cuadro: III.3.7**

**...Continuación**

Región	Clave de región y zona catastral	No. de predios urbanos
Santa Rita	115030	43
	115038	81
Todos Santos	601001	736
	601002	582
	601003	45
	601004	368
	601006	633
	601007	172
	601008	117
	601020	1
Pescadero	602001	99
	602002	133
	602003	233
	602007	41
	602010	88
	602020	34
Meitón Albañez	604001	3
Plutarco Elías Calles	605001	1
	605002	2
	605007	33
San Antonio	801001	189
	801002	41
	801003	25
	801082	1
San Bartolo	802001	108
Los Barriles	803001	153
	803002	43
	803003	21
	803004	90
	803005	60
El Triunfo	804001	206
	804002	28
San Juan de Los Planes	805001	309
	805004	7
	805020	17
	805036	38
El Carrizal	807001	18
El Rosario	808001	10
Álvaro Obregón	809002	19
El Sargento	813001	199
	813002	5
	813003	53
	813005	34
Punta Pescadero	814001	11
	814005	24
	814012	270
<b>21 Regiones</b>	<b>96 Zonas</b>	<b>85,858</b>

FUENTE: H. XII Ayuntamiento de La Paz, Dirección General de Asentamientos Humanos y Obras Públicas, Dirección de Catastro, Coordinación de Modernización Catastral.

1/ Comprende las localidades de Chametla y El Centenario, y las colonias La Fuente, Camino Real y Arcoiris.

OBSERVACIONES:

La información corresponde al 15 de octubre de 2005.

La información estuvo validada por el C. Arq. Carlos R. Tzompantzi M.

ELABORÓ: Patricia Mijares Ramírez.

**Cuadro: III.3.8**

**Número de manzanas por región catastral en el municipio de La Paz, B.C.Sur, 2005**

No. de manzanas	Clave de Región
3,007	101
899	103
5	107
21	108
55	111
70	112
37	115
270	601
111	602
3	604
19	605
73	801
18	802
40	803
37	804
53	805
10	807
2	808
11	809
59	813
22	814
<b>4,822</b>	<b>21 Regiones</b>

FUENTE: H. XII Ayuntamiento de La Paz, Dirección General de Asentamientos Humanos y Obras Públicas, Dirección de Catastro, Coordinación de Modernización Catastral.

OBSERVACIONES:

La información corresponde al 15 de octubre de 2005.

La información estuvo validada por el C. Arq. Carlos R. Tzompantzi M.

ELABORÓ: Patricia Mijares Ramírez.

**Cuadro: III.3.9**

**Número de manzanas por zona catastral en el municipio de La Paz, B.C.Sur, 2005**

Clave de región y zona catastral	No. de manzanas
101001	293
101002	223
101003	308
101004	323
101005	84
101006	37
101007	145
101008	76
101009	74
101010	39
101011	104
101012	73
101013	137

**Cuadro: III.3.10**  
**Clave de región, zona catastral, manzana y**  
**número de predios existentes dentro del**  
**núcleo del Centro Histórico de la Ciudad**  
**de La Paz, B.C.Sur, 2005**

Clave de región, zona y manzana	No. de predios existentes
101001040	25
101001041	10
101001042	18
101001043	1
101001044	2
101001045	4
101001046	1
101001047	32
101001048	15
101001049	5
101001050	9
101001051	18
<b>12 manzanas</b>	<b>140</b>

FUENTE: H. XII Ayuntamiento de La Paz, Dirección General de Asentamientos Humanos y Obras Públicas, Dirección de Catastro, Coordinación de Modernización Catastral.

**OBSERVACIONES:**

La información corresponde al 15 de octubre de 2005.

Cabe aclarar que la ciudad de La Paz no cuenta con una declaración oficial de Centro Histórico por parte de la Organización de las Naciones Unidas para la Educación, la Ciencia y la Cultura (UNESCO), ni tampoco ha sido declarada Zona de Monumentos Históricos por la presidencia de la República, y si en cambio ha sido designado como Distrito Histórico por el Reglamento de Imagen Urbana.

El llamado Centro Histórico debe su reconocimiento por ser el espacio físico que ha definido el origen y crecimiento de la ciudad, por las características urbanas de su traza (de forma irregular y forma reticular) por las actividades económicas y sociales que se desarrollaban en torno del antiguo muelle fiscal, y por la concentración de inmuebles históricos que datan de fines del siglo XIX y de principios del siglo XX.

Los límites del Centro Histórico han sido definidos a partir del Plano de la ciudad de La Paz *Proyecto para a nueva nomenclatura y numeración de las calles de esta Ciudad*, fechado el 24 de noviembre de 1886, elaborado por el Ayuntamiento, siendo Secretario Adrián Valadez, por ser la única fuente cartográfica antecedente de la organización urbana de la ciudad de La Paz, a finales del siglo XIX. Para fines de estudio la traza urbana del Centro Histórico se ha dividido en núcleo, primer y segundo cuadro.

ELABORÓ: Patricia Mijares Ramírez.

**Cuadro: III.3.11**

**Clave de región, zona catastral, manzana y número de predios existentes dentro del primer cuadro del Centro Histórico de la Ciudad de La Paz, B.C.Sur, 2005**

Clave de región, zona y manzana	No. de predios existentes
101001009	7
101001010	4
101001011	21
101001012	23
101001013	25
101001014	3
101001015	2
101001016	21
101001017	10
101001018	18
101001019	25
101001020	22
101001037	21
101001038	25
101001039	38
101001052	16
101001053	53
101001054	35
101001055	16
101001056	32
101001057	40
101001074	25
101001075	22
101001076	28
101001077	8
101001078	8
101001079	3
101001080	2
101001081	23
101001082	17
101001098	15
101001099	17
101001100	19
101001101	15
101001102	26
101001103	22
101001104	12
101001105	15
101001106	14
101001107	19
101001108	18
101001109	15
101001125	28
101001126	16

**Cuadro: III.3.11 ...Continuación**

Clave de región, zona y manzana	No. de predios existentes
101001127	17
101001128	11
101001129	12
101001130	9
101001131	1
101001132	13
101001133	17
101001134	30
101001135	19
101001136	24
101004009	10
101004010	14
101004011	20
101004012	18
101004013	14
101004014	1
<b>60 Manzanas</b>	<b>1,074</b>

FUENTE: H. XII Ayuntamiento de La Paz, Dirección General de Asentamientos Humanos y Obras Públicas, Dirección de Catastro, Coordinación de Modernización Catastral.

**OBSERVACIONES:**

La información corresponde al 15 de octubre de 2005. Cabe aclarar que la ciudad de La Paz no cuenta con una declaración oficial de Centro Histórico por parte de la Organización de las Naciones Unidas para la Educación, la Ciencia y la Cultura (UNESCO), ni tampoco ha sido declarada Zona de Monumentos Históricos por la presidencia de la República, y si en cambio ha sido designado como Distrito Histórico por el Reglamento de Imagen Urbana.

El llamado Centro Histórico debe su reconocimiento por ser el espacio físico que ha definido el origen y crecimiento de la ciudad, por las características urbanas de su traza (de forma irregular y forma reticular) por las actividades económicas y sociales que se desarrollaban en torno del antiguo muelle fiscal, y por la concentración de inmuebles históricos que datan de fines del siglo XIX y de principios del siglo XX.

Los límites del Centro Histórico han sido definidos a partir del Plano de la ciudad de La Paz *Proyecto para a nueva nomenclatura y numeración de las calles de esta Ciudad*, fechado el 24 de noviembre de 1886, elaborado por el Ayuntamiento, siendo Secretario Adrián Valadez, por ser la única fuente cartográfica antecedente de la organización urbana de la ciudad de La Paz, a finales del siglo XIX. Para fines de estudio la traza urbana del Centro Histórico se ha dividido en núcleo, primer y segundo cuadro.

ELABORÓ: Patricia Mijares Ramírez.

**Cuadro: III.3.12**

**Clave de región, zona catastral, manzana y número de predios existentes dentro del segundo cuadro del Centro Histórico de la Ciudad de La Paz, B.C.Sur, 2005**

Clave de región, zona y manzana	No. de predios existentes
101001006	13
101001007	14
101001008	9
101001021	34
101001022	25
101001023	29
101001034	32
101001035	22
101001036	36
101001058	24
101001059	24
101001060	22
101001071	23
101001072	23
101001073	24
101001083	2
101001084	14
101001085	17
101001095	15
101001096	18
101001097	31
101001110	26
101001111	25
101001112	27
101001122	23
101001123	34
101001124	22
101001137	17
101001138	26
101001139	32
101001145	44
101001146	28
101001147	26
101001148	26
101001149	23
101001150	15
101001151	16
101001152	16
101001153	10
101001154	9
101001155	21
101001156	6

**Cuadro: III.3.12 ...Continuación**

Clave de región, zona y manzana	No. de predios existentes
101001157	36
101001158	24
101001159	24
101001160	22
101001161	27
101001162	21
101001163	27
101001164	25
101001165	1
101001166	2
101001167	25
101001168	28
101001169	23
101001170	16
101001171	4
101001172	16
101001173	17
101001174	15
101001175	10
101001176	21
101001177	32
101001178	24
101001179	20
101001182	32
101001183	31
101001184	12
101001185	24
101001186	2
101001187	28
101001188	24
101001189	15
101004006	18
101004007	20
101004008	22
101004015	21
101004016	27
101004017	17
101004018	44
101004019	27
101004020	19
101004021	28
101004022	28
101004033	27
101004034	35
101004035	31
101004036	22
101004037	28
101004038	18
101004039	26

**Cuadro: III.3.12 ...Continuación**

Clave de región, zona y manzana	No. de predios existentes
101004040	22
101004041	13
101004042	5
101004043	26
101004044	26
101004045	24
101004046	25
101004047	27
101004048	17
101004049	11
101004050	23
101004058	26
101004059	20
101004060	21
101004061	22
101004062	11
101004063	20
101004064	23
101004065	24
101004066	8
101004067	2
101004068	15
101004069	23
101004070	24
101004071	19
101004072	20
101004073	28
101004074	35
101004075	33
101004076	15
101004089	26
101004090	26
101004091	22
101004092	18
101004093	26
101004094	21
101004095	20
101004096	8
101004097	3
101004098	4
101004099	20
101004100	19
101004101	22
101004102	31
101004103	36
101004104	19
101004105	18
101004106	17

**Cuadro: III.3.12 ...Continuación**

Clave de región, zona y manzana	No. de predios existentes
101004107	9
101004119	7
101004120	8
101004121	10
101004122	30
101004123	16
101004124	23
101004125	11
101004126	27
101004127	17
101004128	29
101004129	10
101004130	5
101004131	21
101004132	17
101004133	11
101004134	22
101004135	5
101004136	14
101004137	24
101004138	28
101004139	23
101004140	1
101004460	63
<b>163 manzanas</b>	<b>3,404</b>

FUENTE: H. XII Ayuntamiento de La Paz, Dirección General de Asentamientos Humanos y Obras Públicas, Dirección de Catastro, Coordinación de Modernización Catastral.

**OBSERVACIONES:**

La información corresponde al 15 de octubre de 2005.

Cabe aclarar que la ciudad de La Paz no cuenta con una declaración oficial de Centro Histórico por parte de la Organización de las Naciones Unidas para la Educación, la Ciencia y la Cultura (UNESCO), ni tampoco ha sido declarada Zona de Monumentos Históricos por la presidencia de la República, y si en cambio ha sido designado como Distrito Histórico por el Reglamento de Imagen Urbana.

El llamado Centro Histórico debe su reconocimiento por ser el espacio físico que ha definido el origen y crecimiento de la ciudad, por las características urbanas de su traza (de forma irregular y forma reticular) por las actividades económicas y sociales que se desarrollaban en torno del antiguo muelle fiscal, y por la concentración de inmuebles históricos que datan de fines del siglo XIX y de principios del siglo XX.

Los límites del Centro Histórico han sido definidos a partir del Plano de la ciudad de La Paz *Proyecto para a nueva nomenclatura y numeración de las calles de esta Ciudad*, fechado el 24 de noviembre de 1886, elaborado por el Ayuntamiento, siendo Secretario Adrián Valadez, por ser la única fuente cartográfica antecedente de la organización urbana de la ciudad de La Paz, a finales del siglo XIX. Para fines de estudio la traza urbana del Centro Histórico se ha dividido en núcleo, primer y segundo cuadro.

ELABORÓ: Patricia Mijares Ramírez.

**Cuadro: III.3.13**  
**Número de predios urbanos**  
**existentes por manzana en la**  
**región La Paz del municipio de**  
**La Paz, B.C.Sur, 2005**

Clave de región, zona catastral y manzana	No. de predios
101001001	18
101001002	2
101001003	15
101001004	1
101001005	19
101001006	13
101001007	14
101001008	9
101001009	7
101001010	4
101001011	21
101001012	23
101001013	25
101001014	3
101001015	2
101001016	21
101001017	10
101001018	18
101001019	25
101001020	22
101001021	34
101001022	25
101001023	29
101001024	27
101001025	27
101001026	2
101001027	30
101001028	17
101001029	12
101001030	21
101001031	27
101001032	26
101001033	22
101001034	32
101001035	22
101001036	36
101001037	21
101001038	25
101001039	38
101001040	25
101001041	10
101001042	18
101001043	1
101001044	2
101001045	4
101001046	1

**Cuadro: III.3.13 ...Continuación**

Clave de región, zona catastral y manzana	No. de predios
101001047	32
101001048	15
101001049	5
101001050	9
101001051	18
101001052	16
101001053	53
101001054	35
101001055	16
101001056	32
101001057	40
101001058	24
101001059	24
101001060	22
101001061	31
101001062	24
101001063	40
101001064	15
101001065	16
101001066	10
101001067	26
101001068	32
101001069	25
101001070	40
101001071	23
101001072	23
101001073	24
101001074	25
101001075	22
101001076	28
101001077	8
101001078	8
101001079	3
101001080	2
101001081	23
101001082	17
101001083	2
101001084	14
101001085	17
101001086	1
101001087	20
101001088	15
101001089	11
101001090	5
101001091	21
101001092	1



**Cuadro: III.3.13 ...Continuación**

Clave de región, zona catastral y manzana	No. de predios
101001093	32
101001094	1
101001095	15
101001096	18
101001097	31
101001098	15
101001099	17
101001100	19
101001101	15
101001102	26
101001103	22
101001104	12
101001105	15
101001106	14
101001107	19
101001108	18
101001109	15
101001110	26
101001111	25
101001112	27
101001113	25
101001114	26
101001115	22
101001116	35
101001117	22
101001118	1
101001119	18
101001120	25
101001121	27
101001122	23
101001123	34
101001124	22
101001125	28
101001126	16
101001127	17
101001128	11
101001129	12
101001130	9
101001131	1
101001132	13
101001133	17
101001134	30
101001135	19
101001136	24
101001137	17
101001138	26
101001139	32
101001140	30
101001141	27
101001142	18

**Cuadro: III.3.13 ...Continuación**

Clave de región, zona catastral y manzana	No. de predios
101001143	31
101001144	28
101001145	44
101001146	28
101001147	26
101001148	26
101001149	23
101001150	15
101001151	16
101001152	16
101001153	10
101001154	9
101001155	21
101001156	6
101001157	36
101001158	24
101001159	24
101001160	22
101001161	27
101001162	21
101001163	27
101001164	25
101001165	1
101001166	2
101001167	25
101001168	28
101001169	23
101001170	16
101001171	4
101001172	16
101001173	17
101001174	15
101001175	10
101001176	21
101001177	32
101001178	24
101001179	20
101001180	2
101001181	28
101001182	32
101001183	31
101001184	12
101001185	24
101001186	2
101001187	28
101001188	24
101001189	15
101001190	1
101001191	24
101001192	42





**Cuadro: III.3.13 ...Continuación**

Clave de región, zona catastral y manzana	No. de predios
101001193	1
101001194	23
101001195	25
101001196	14
101001197	34
101001198	22
101001199	18
101001200	35
101001201	25
101001202	9
101001203	24
101001204	1
101001205	23
101001206	24
101001207	22
101001208	17
101001209	5
101001212	24
101001213	29
101001214	22
101001215	28
101001216	24
101001218	25
101001219	36
101001221	26
101001222	26
101001223	28
101001224	20
101001225	27
101001226	28
101001227	21
101001228	14
101001229	20
101001230	21
101001231	21
101001232	22
101001233	28
101001234	29
101001235	29
101001237	1
101001238	22
101001239	28
101001240	23
101001241	16
101001242	20
101001243	1
101001244	22
101001245	36
101001246	24
101001247	16

**Cuadro: III.3.13 ...Continuación**

Clave de región, zona catastral y manzana	No. de predios
101001248	32
101001249	34
101001250	27
101001251	25
101001252	26
101001253	40
101001254	1
101001255	32
101001256	20
101001257	5
101001258	14
101001260	1
101001261	1
101001262	1
101001263	2
101001264	2
101001265	1
101001266	1
101001267	1
101001268	4
101001269	1
101001270	1
101001271	1
101001272	16
101001273	34
101001274	34
101001275	32
101001276	14
101001277	29
101001278	25
101001279	32
101001280	30
101001281	1
101001282	72
101001283	31
101001284	17
101001287	1
101001288	1
101001289	8
101001290	4
101001291	8
101001292	9
101001293	1
101001301	7
101001302	25
101001303	32
101001313	1
101001318	57
101001319	19
101001320	16



**Cuadro: III.3.13 ...Continuación**

Clave de región, zona catastral y manzana	No. de predios
101001326	1
101002001	4
101002002	14
101002003	22
101002004	24
101002005	29
101002006	24
101002007	27
101002008	25
101002009	23
101002010	27
101002011	25
101002012	28
101002013	22
101002014	24
101002015	31
101002016	34
101002017	29
101002018	27
101002019	26
101002020	18
101002021	18
101002022	27
101002023	25
101002024	20
101002025	21
101002026	25
101002027	20
101002028	20
101002029	6
101002030	20
101002031	21
101002032	21
101002033	23
101002034	22
101002035	22
101002036	27
101002037	24
101002038	25
101002039	22
101002040	27
101002041	25
101002042	21
101002043	23
101002044	19
101002045	27
101002046	19
101002047	30
101002048	25
101002049	33

**Cuadro: III.3.13 ...Continuación**

Clave de región, zona catastral y manzana	No. de predios
101002050	28
101002051	21
101002052	19
101002053	3
101002054	23
101002055	20
101002056	29
101002057	23
101002058	10
101002059	22
101002060	25
101002061	21
101002062	1
101002063	26
101002064	12
101002065	1
101002066	20
101002067	21
101002068	27
101002069	30
101002070	23
101002071	21
101002072	28
101002073	22
101002074	26
101002075	26
101002076	28
101002077	23
101002078	21
101002079	29
101002080	32
101002081	20
101002082	17
101002083	20
101002084	7
101002085	16
101002086	15
101002087	17
101002088	16
101002089	17
101002090	19
101002091	14
101002092	18
101002093	16
101002094	17
101002095	9
101002096	21
101002097	25
101002098	28
101002099	30

**Cuadro: III.3.13 ...Continuación**

Clave de región, zona catastral y manzana	No. de predios
101002100	25
101002101	33
101002102	29
101002103	28
101002104	27
101002105	26
101002106	17
101002107	22
101002108	22
101002109	17
101002110	18
101002111	20
101002112	19
101002113	16
101002114	22
101002115	26
101002116	28
101002117	30
101002118	22
101002119	17
101002120	35
101002121	27
101002122	9
101002123	1
101002124	1
101002125	28
101002126	28
101002127	6
101002128	7
101002129	24
101002130	11
101002131	16
101002132	28
101002133	18
101002134	24
101002136	24
101002137	20
101002139	9
101002141	50
101002142	46
101002143	21
101002144	67
101002145	16
101002147	26
101002148	32
101002149	41
101002150	30
101002151	32
101002152	10
101002153	11

**Cuadro: III.3.13 ...Continuación**

Clave de región, zona catastral y manzana	No. de predios
101002154	50
101002155	28
101002156	23
101002157	30
101002159	18
101002160	30
101002161	31
101002164	31
101002165	28
101002166	26
101002167	14
101002168	1
101002169	40
101002170	27
101002171	28
101002172	21
101002173	31
101002174	35
101002175	5
101002176	28
101002177	25
101002178	31
101002179	18
101002180	1
101002181	36
101002182	12
101002183	15
101002184	13
101002185	23
101002187	3
101002188	6
101002189	15
101002190	6
101002193	20
101002194	35
101002195	56
101002200	6
101002201	15
101002202	16
101002203	18
101002205	21
101002206	22
101002207	20
101002208	43
101002209	39
101002210	20
101002211	4
101002212	1
101002221	35
101002224	10

**Cuadro: III.3.13 ...Continuación**

Clave de región, zona catastral y manzana	No. de predios
101002225	11
101002226	12
101002227	17
101002228	24
101002230	19
101002231	21
101002232	12
101002233	20
101002234	31
101002235	15
101002236	52
101002237	23
101002238	8
101002244	18
101002246	11
101002247	22
101002248	34
101002249	30
101002251	2
101002252	6
101002253	17
101002254	26
101002255	1
101002277	4
101003001	2
101003002	28
101003003	23
101003004	31
101003005	32
101003006	23
101003007	15
101003008	21
101003009	25
101003010	28
101003011	23
101003012	23
101003013	23
101003014	23
101003015	27
101003016	34
101003017	33
101003018	22
101003019	17
101003020	30
101003021	32
101003022	30
101003023	17
101003024	14
101003025	28
101003026	26

**Cuadro: III.3.13 ...Continuación**

Clave de región, zona catastral y manzana	No. de predios
101003027	21
101003028	21
101003029	27
101003030	23
101003031	32
101003037	2
101003038	15
101003039	19
101003040	33
101003041	25
101003042	28
101003043	25
101003044	23
101003045	22
101003046	28
101003047	22
101003048	31
101003049	23
101003050	23
101003051	25
101003052	23
101003053	25
101003054	27
101003055	30
101003056	28
101003057	28
101003058	30
101003059	22
101003060	1
101003061	20
101003062	27
101003063	25
101003064	20
101003065	19
101003066	28
101003067	2
101003072	12
101003073	8
101003074	7
101003075	21
101003076	16
101003077	19
101003078	11
101003079	23
101003080	23
101003081	17
101003082	23
101003083	29
101003084	22
101003085	29

**Cuadro: III.3.13 ...Continuación**

Clave de región, zona catastral y manzana	No. de predios
101003086	23
101003087	26
101003088	24
101003089	26
101003090	24
101003091	14
101003092	31
101003093	24
101003094	29
101003095	28
101003096	21
101003097	17
101003098	21
101003099	21
101003100	21
101003101	29
101003102	15
101003103	22
101003104	20
101003105	29
101003106	13
101003107	12
101003108	23
101003109	17
101003110	21
101003111	26
101003112	20
101003113	19
101003114	26
101003115	22
101003116	26
101003117	23
101003118	24
101003119	29
101003120	29
101003121	17
101003122	3
101003123	15
101003125	20
101003126	12
101003127	24
101003128	28
101003129	29
101003130	21
101003131	31
101003132	30
101003133	20
101003134	30
101003135	37
101003136	39

**Cuadro: III.3.13 ...Continuación**

Clave de región, zona catastral y manzana	No. de predios
101003137	35
101003138	10
101003139	6
101003140	21
101003141	20
101003142	28
101003143	28
101003144	24
101003145	23
101003146	25
101003147	27
101003148	24
101003149	24
101003150	26
101003151	29
101003152	3
101003153	3
101003154	20
101003155	21
101003156	9
101003158	15
101003159	20
101003160	24
101003161	24
101003162	24
101003163	22
101003164	25
101003165	30
101003166	25
101003167	17
101003168	7
101003169	11
101003171	1
101003172	5
101003173	14
101003174	27
101003175	24
101003176	25
101003177	22
101003178	23
101003179	25
101003180	21
101003181	21
101003184	4
101003185	18
101003188	4
101003189	30
101003190	29
101003191	34
101003192	14



**Cuadro: III.3.13 ...Continuación**

Clave de región, zona catastral y manzana	No. de predios
101003193	1
101003195	29
101003196	54
101003197	45
101003198	49
101003206	19
101003207	11
101003208	31
101003209	32
101003210	1
101003211	19
101003212	24
101003213	25
101003214	8
101003215	8
101003216	19
101003217	21
101003218	22
101003219	21
101003220	1
101003221	41
101003222	149
101003223	52
101003224	59
101003235	21
101003236	17
101003237	44
101003238	13
101003239	20
101003240	19
101003241	19
101003242	20
101003243	20
101003244	20
101003245	23
101003246	25
101003247	24
101003248	22
101003249	22
101003250	2
101003251	1
101003252	1
101003253	1
101003254	14
101003255	23
101003256	20
101003257	20
101003258	23
101003259	9
101003260	2

**Cuadro: III.3.13 ...Continuación**

Clave de región, zona catastral y manzana	No. de predios
101003261	3
101003263	10
101003264	34
101003265	46
101003266	35
101003267	34
101003268	77
101003269	78
101003270	102
101003271	9
101003272	24
101003273	26
101003274	29
101003276	28
101003277	27
101003278	24
101003279	26
101003280	25
101003281	21
101003282	14
101003289	16
101003290	28
101003292	32
101003293	35
101003294	40
101003295	42
101003296	38
101003297	35
101003298	32
101003299	26
101003300	20
101003301	32
101003302	32
101003303	28
101003304	22
101003305	18
101003306	22
101003310	30
101003311	22
101003312	16
101003313	19
101003314	28
101003315	28
101003318	7
101003319	32
101003320	24
101003321	26
101003322	15
101003323	1
101003324	26



**Cuadro: III.3.13 ...Continuación**

Clave de región, zona catastral y manzana	No. de predios
101003325	1
101003326	16
101003327	22
101003328	16
101003331	92
101003332	25
101003333	17
101003334	13
101003340	19
101003342	14
101003343	9
101003344	7
101003345	25
101003346	32
101003347	12
101003366	8
101003367	19
101003368	4
101003369	7
101003370	16
101003371	5
101003372	13
101003373	46
101003374	44
101003375	13
101003376	56
101003377	22
101003378	11
101003381	12
101003382	3
101003384	2
101003385	1
101004001	1
101004002	1
101004003	14
101004004	28
101004005	18
101004006	18
101004007	20
101004008	22
101004009	10
101004010	14
101004011	20
101004012	18
101004013	14
101004014	1
101004015	21
101004016	27
101004017	17
101004018	44

**Cuadro: III.3.13 ...Continuación**

Clave de región, zona catastral y manzana	No. de predios
101004019	27
101004020	19
101004021	28
101004022	28
101004023	59
101004024	22
101004025	32
101004026	10
101004027	22
101004028	29
101004029	20
101004030	13
101004031	37
101004032	26
101004033	27
101004034	35
101004035	31
101004036	22
101004037	28
101004038	18
101004039	26
101004040	22
101004041	13
101004042	5
101004043	26
101004044	26
101004045	24
101004046	25
101004047	27
101004048	17
101004049	11
101004050	23
101004051	24
101004052	24
101004053	1
101004054	20
101004055	20
101004056	32
101004057	21
101004058	26
101004059	20
101004060	21
101004061	22
101004062	11
101004063	20
101004064	23
101004065	24
101004066	8
101004067	2
101004068	15



**Cuadro: III.3.13 ...Continuación**

Clave de región, zona catastral y manzana	No. de predios
101004069	23
101004070	24
101004071	19
101004072	20
101004073	28
101004074	35
101004075	33
101004076	15
101004077	25
101004078	33
101004079	20
101004080	2
101004081	15
101004082	14
101004083	19
101004084	25
101004085	23
101004086	20
101004089	26
101004090	26
101004091	22
101004092	18
101004093	26
101004094	21
101004095	20
101004096	8
101004097	3
101004098	4
101004099	20
101004100	19
101004101	22
101004102	31
101004103	36
101004104	19
101004105	18
101004106	17
101004107	9
101004109	17
101004110	19
101004111	28
101004112	19
101004113	15
101004114	5
101004115	13
101004116	5
101004117	3
101004118	8
101004119	7
101004120	8
101004121	10

**Cuadro: III.3.13 ...Continuación**

Clave de región, zona catastral y manzana	No. de predios
101004122	30
101004123	16
101004124	23
101004125	11
101004126	27
101004127	17
101004128	29
101004129	10
101004130	5
101004131	21
101004132	17
101004133	11
101004134	22
101004135	5
101004136	14
101004137	24
101004138	28
101004139	23
101004140	1
101004141	28
101004142	10
101004143	1
101004144	25
101004145	11
101004146	2
101004147	20
101004148	25
101004149	30
101004150	52
101004151	35
101004152	39
101004153	28
101004154	22
101004155	28
101004157	24
101004158	16
101004159	1
101004160	16
101004161	22
101004162	1
101004163	2
101004164	39
101004165	30
101004166	18
101004167	24
101004168	41
101004169	46
101004170	44
101004171	35
101004172	43



**Cuadro: III.3.13 ...Continuación**

Clave de región, zona catastral y manzana	No. de predios
101004173	36
101004174	27
101004175	40
101004176	48
101004177	29
101004178	2
101004179	31
101004180	5
101004182	19
101004183	21
101004184	16
101004185	19
101004186	15
101004200	37
101004201	29
101004202	26
101004203	21
101004204	13
101004205	37
101004206	40
101004207	43
101004208	32
101004209	41
101004210	42
101004211	19
101004212	28
101004213	20
101004214	21
101004215	52
101004216	32
101004217	20
101004218	23
101004219	32
101004220	52
101004221	27
101004222	33
101004223	14
101004224	28
101004234	26
101004235	16
101004236	15
101004238	21
101004243	29
101004244	7
101004245	15
101004246	31
101004247	1
101004248	29
101004249	28
101004250	16

**Cuadro: III.3.13 ...Continuación**

Clave de región, zona catastral y manzana	No. de predios
101004251	1
101004252	28
101004253	31
101004254	25
101004255	26
101004256	28
101004257	22
101004258	11
101004259	23
101004260	26
101004261	22
101004262	24
101004263	24
101004264	24
101004265	15
101004266	22
101004267	29
101004268	30
101004269	17
101004270	11
101004271	15
101004272	1
101004280	15
101004281	37
101004282	14
101004283	30
101004284	1
101004285	48
101004286	4
101004287	30
101004288	28
101004289	37
101004290	18
101004291	10
101004292	21
101004293	20
101004294	19
101004296	21
101004297	21
101004298	34
101004299	13
101004301	48
101004302	40
101004303	23
101004304	22
101004305	26
101004306	1
101004308	10
101004309	74
101004310	8



**Cuadro: III.3.13 ...Continuación**

Clave de región, zona catastral y manzana	No. de predios
101004314	72
101004400	5
101004401	19
101004402	7
101004403	6
101004404	2
101004405	3
101004406	10
101004407	1
101004408	1
101004409	15
101004410	15
101004411	9
101004412	10
101004413	12
101004414	7
101004417	30
101004418	16
101004419	16
101004420	7
101004422	26
101004423	26
101004424	14
101004425	13
101004426	6
101004427	17
101004428	9
101004429	5
101004430	14
101004431	13
101004432	5
101004433	1
101004434	1
101004435	3
101004436	10
101004437	1
101004438	9
101004439	4
101004440	1
101004441	1
101004442	9
101004443	5
101004444	3
101004445	5
101004446	1
101004447	12
101004448	14
101004449	1
101004450	5
101004451	5

**Cuadro: III.3.13 ...Continuación**

Clave de región, zona catastral y manzana	No. de predios
101004452	5
101004454	8
101004455	2
101004456	1
101004460	63
101005001	20
101005002	5
101005003	1
101005004	8
101005005	26
101005006	2
101005091	1
101005156	11
101005157	5
101005158	11
101005159	29
101005160	12
101005161	22
101005163	11
101005164	8
101005165	14
101005181	22
101005182	28
101005183	32
101005184	10
101005186	37
101005187	17
101005188	158
101005189	1
101005190	11
101005191	21
101005192	14
101005193	16
101005194	21
101005195	13
101005197	6
101005198	24
101005199	28
101005200	16
101005201	3
101005202	19
101005204	27
101005205	21
101005206	38
101005207	14
101005208	17
101005209	20
101005210	35
101005212	27
101005213	31

**Cuadro: III.3.13 ...Continuación**

Clave de región, zona catastral y manzana	No. de predios
101005214	14
101005215	24
101005216	31
101005217	18
101005218	25
101005224	21
101005225	12
101005226	1
101005227	46
101005228	21
101005229	5
101005230	14
101005231	16
101005232	7
101005233	1
101005234	96
101005235	1
101005236	1
101005237	1
101005238	12
101005239	21
101005240	14
101005241	18
101005242	18
101005243	18
101005244	11
101005245	182
101005246	450
101005247	349
101005248	231
101005251	4
101005260	1
101005270	1
101005271	1
101005273	1
101005275	1
101005277	1
101005278	1
101005286	1
101006001	8
101006002	8
101006003	11
101006007	3
101006008	15
101006009	16
101006010	1
101006011	15
101006012	1
101006013	3
101006014	4

**Cuadro: III.3.13 ...Continuación**

Clave de región, zona catastral y manzana	No. de predios
101006016	2
101006019	4
101006020	65
101006021	15
101006022	10
101006023	3
101006024	4
101006031	21
101006032	16
101006040	2
101006041	7
101006042	2
101006043	4
101006044	1
101006045	14
101006070	6
101006071	6
101006072	11
101006073	7
101006075	4
101006076	6
101006077	1
101006078	2
101006079	2
101006080	6
101006081	4
101007001	30
101007002	42
101007003	12
101007005	14
101007006	28
101007007	14
101007008	23
101007009	14
101007010	31
101007011	12
101007013	25
101007014	23
101007015	29
101007019	19
101007020	29
101007022	30
101007023	29
101007024	42
101007025	25
101007026	19
101007027	19
101007028	26
101007029	25
101007030	31



**Cuadro: III.3.13 ...Continuación**

Clave de región, zona catastral y manzana	No. de predios
101007031	23
101007032	7
101007033	4
101007034	25
101007035	5
101007036	12
101007037	40
101007038	6
101007039	17
101007040	21
101007041	16
101007042	16
101007043	22
101007044	26
101007045	32
101007046	24
101007047	18
101007048	57
101007050	21
101007051	11
101007052	5
101007053	1
101007054	20
101007055	25
101007056	23
101007057	33
101007058	35
101007059	28
101007060	13
101007061	31
101007062	31
101007063	32
101007064	41
101007065	20
101007067	22
101007068	21
101007069	12
101007070	17
101007071	8
101007072	26
101007073	18
101007074	21
101007075	21
101007076	22
101007077	41
101007078	29
101007079	23
101007080	39
101007081	40
101007082	27

**Cuadro: III.3.13 ...Continuación**

Clave de región, zona catastral y manzana	No. de predios
101007083	14
101007084	18
101007085	29
101007086	32
101007087	26
101007088	37
101007089	2
101007098	51
101007099	42
101007100	37
101007101	1
101007102	40
101007103	24
101007104	27
101007105	40
101007106	27
101007107	27
101007108	28
101007109	47
101007114	46
101007115	57
101007117	36
101007118	42
101007119	13
101007120	7
101007121	19
101007123	39
101007125	36
101007126	30
101007127	22
101007129	7
101007130	17
101007131	12
101007132	15
101007133	14
101007134	22
101007135	12
101007136	14
101007137	19
101007138	7
101007139	17
101007140	6
101007142	1
101007143	9
101007144	6
101007145	6
101007146	30
101007147	13
101007148	10
101007151	23

**Cuadro: III.3.13 ...Continuación**

Clave de región, zona catastral y manzana	No. de predios
101007152	5
101007153	3
101007155	48
101007156	11
101007157	7
101007158	19
101007159	1
101007160	4
101007161	31
101007163	9
101007164	25
101007165	2
101007199	1
101007201	1
101007202	1
101007203	1
101007204	1
101007210	8
101007215	1
101007221	1
101007224	1
101008001	6
101008003	2
101008004	22
101008005	24
101008006	20
101008007	37
101008008	28
101008011	19
101008012	16
101008014	13
101008015	10
101008016	14
101008017	27
101008018	18
101008019	20
101008020	11
101008021	14
101008022	22
101008023	12
101008024	28
101008025	15
101008026	16
101008027	19
101008028	22
101008029	29
101008030	13
101008031	25
101008032	21
101008033	22

**Cuadro: III.3.13 ...Continuación**

Clave de región, zona catastral y manzana	No. de predios
101008034	13
101008035	28
101008036	7
101008037	16
101008038	22
101008039	22
101008040	6
101008041	12
101008042	18
101008044	15
101008045	76
101008046	15
101008047	13
101008048	11
101008049	9
101008050	73
101008051	61
101008053	22
101008054	18
101008055	14
101008056	22
101008058	3
101008061	24
101008062	25
101008063	18
101008064	13
101008065	8
101008066	36
101008067	24
101008068	6
101008069	17
101008070	24
101008071	29
101008072	16
101008073	6
101008074	5
101008075	19
101008076	2
101008077	12
101008080	27
101008081	17
101008082	53
101008083	8
101008086	4
101008110	39
101008111	37
101008112	27
101009001	2
101009002	15
101009003	1



**Cuadro: III.3.13 ...Continuación**

Clave de región, zona catastral y manzana	No. de predios
101009005	1
101009006	5
101009007	3
101009008	1
101009009	2
101009010	28
101009011	3
101009012	3
101009013	83
101009018	37
101009019	17
101009020	38
101009021	2
101009022	38
101009023	40
101009024	39
101009025	29
101009026	2
101009028	8
101009029	5
101009030	10
101009031	18
101009032	15
101009033	16
101009045	11
101009050	28
101009051	3
101009052	25
101009053	3
101009055	61
101009056	25
101009057	79
101009058	8
101009059	7
101009060	20
101009061	25
101009062	23
101009063	25
101009064	25
101009065	16
101009066	17
101009067	12
101009068	12
101009069	18
101009070	6
101009071	53
101009072	59
101009073	25
101009074	25
101009075	25

**Cuadro: III.3.13 ...Continuación**

Clave de región, zona catastral y manzana	No. de predios
101009076	7
101009077	2
101009079	3
101009080	1
101009081	28
101009082	24
101009083	24
101009084	24
101009085	36
101009086	24
101009087	24
101009088	16
101009089	16
101009090	24
101009091	12
101009125	15
101009126	9
101009127	19
101009128	17
101009129	16
101009130	20
101010003	23
101010004	1
101010005	23
101010006	36
101010007	10
101010008	23
101010009	13
101010010	10
101010011	1
101010012	30
101010013	2
101010014	11
101010015	32
101010016	19
101010017	33
101010022	38
101010024	24
101010025	36
101010026	33
101010027	4
101010028	7
101010031	6
101010033	9
101010034	12
101010036	19
101010038	47
101010042	1
101010045	6
101010046	2



**Cuadro: III.3.13 ...Continuación**

Clave de región, zona catastral y manzana	No. de predios
101010047	1
101010049	3
101010051	2
101010052	3
101010061	32
101010062	23
101010065	21
101010066	12
101010067	17
101010068	7
101011001	24
101011002	52
101011003	4
101011004	60
101011005	66
101011006	54
101011007	46
101011008	20
101011009	51
101011010	18
101011011	2
101011015	22
101011017	38
101011020	15
101011021	58
101011022	30
101011023	30
101011024	45
101011026	29
101011027	30
101011028	30
101011029	9
101011031	38
101011032	47
101011033	30
101011036	30
101011037	30
101011038	71
101011041	22
101011042	22
101011043	25
101011044	26
101011045	30
101011046	26
101011047	26
101011048	26
101011053	1
101011054	24
101011055	24
101011056	54

**Cuadro: III.3.13 ...Continuación**

Clave de región, zona catastral y manzana	No. de predios
101011057	68
101011068	24
101011069	24
101011070	6
101011071	3
101011073	23
101011074	20
101011076	8
101011077	19
101011078	23
101011085	16
101011086	15
101011087	89
101011088	14
101011089	14
101011090	14
101011091	14
101011092	27
101011093	29
101011094	20
101011095	14
101011096	28
101011097	22
101011098	27
101011099	12
101011100	13
101011101	8
101011102	22
101011103	14
101011104	14
101011105	14
101011106	7
101011107	15
101011108	5
101011109	10
101011110	12
101011111	6
101011112	14
101011113	23
101011114	15
101011115	10
101011116	18
101011117	10
101011118	14
101011119	12
101011120	6
101011121	15
101011122	10
101011123	14
101011124	20

**Cuadro: III.3.13 ...Continuación**

Clave de región, zona catastral y manzana	No. de predios
101011125	16
101011126	18
101011127	16
101011128	20
101011145	15
101011146	26
101011147	19
101011148	34
101011149	18
101011150	9
101011160	51
101011161	18
101011162	16
101011163	3
101012001	64
101012011	1
101012012	5
101012013	7
101012015	5
101012017	9
101012018	19
101012021	1
101012022	1
101012023	33
101012024	22
101012025	15
101012026	22
101012027	1
101012029	55
101012030	22
101012031	22
101012032	42
101012033	24
101012034	24
101012035	1
101012039	20
101012040	12
101012042	40
101012043	40
101012044	40
101012056	26
101012057	30
101012058	30
101012060	47
101012061	28
101012062	10
101012063	18
101012064	26
101012065	18
101012066	16

**Cuadro: III.3.13 ...Continuación**

Clave de región, zona catastral y manzana	No. de predios
101012068	20
101012069	48
101012070	24
101012071	12
101012072	24
101012073	18
101012074	18
101012080	40
101012081	40
101012082	20
101012083	20
101012084	40
101012085	30
101012086	22
101012087	30
101012088	30
101012089	30
101012090	30
101012091	30
101012092	30
101012093	30
101012094	30
101012095	30
101012096	30
101012097	30
101012100	26
101012101	16
101012118	5
101012120	1
101012121	19
101012122	5
101012123	1
101012126	102
101012127	41
101012128	20
101012129	32
101012130	10
101013001	70
101013002	53
101013003	19
101013004	44
101013005	44
101013006	167
101013007	44
101013008	2
101013012	79
101013013	37
101013014	32
101013015	36
101013016	38



**Cuadro: III.3.13 ...Continuación**

Clave de región, zona catastral y manzana	No. de predios
101013017	12
101013018	12
101013019	38
101013020	12
101013021	38
101013022	11
101013023	39
101013024	174
101013025	32
101013026	8
101013027	30
101013031	1
101013032	22
101013033	26
101013034	30
101013035	15
101013036	65
101013037	53
101013038	16
101013039	32
101013040	11
101013041	5
101013042	22
101013043	18
101013053	70
101013056	62
101013060	1
101013062	1
101013074	96
101013076	24
101013078	29
101013079	50
101013080	5
101013095	23
101013096	9
101013098	36
101013099	6
101013100	27
101013101	54
101013102	19
101013103	20
101013104	27
101013105	1
101013106	10
101013107	57
101013108	99
101013109	14
101013110	115
101013111	6
101013112	22

**Cuadro: III.3.13 ...Continuación**

Clave de región, zona catastral y manzana	No. de predios
101013113	31
101013114	8
101013115	1
101013116	14
101013117	15
101013118	19
101013119	36
101013120	117
101013121	11
101013122	1
101013123	12
101013124	34
101013125	74
101013126	15
101013127	28
101013129	2
101013130	7
101013131	1
101013132	26
101013133	26
101013134	26
101013135	26
101013136	26
101013137	26
101013140	17
101013141	13
101013142	9
101013143	56
101013144	2
101013145	42
101013146	43
101013147	46
101013148	44
101013149	27
101013150	21
101013151	22
101013152	22
101013153	24
101013154	1
101013155	52
101013156	1
101013157	14
101013158	63
101013159	62
101013160	59
101013161	53
101013162	79
101013163	75
101013164	53
101013165	55

**Cuadro: III.3.13 ...Continuación**

Clave de región, zona catastral y manzana	No. de predios
101013166	56
101013167	56
101013168	54
101013169	55
101013170	55
101013171	12
101013172	7
101013173	77
101013174	55
101013175	12
101013182	1
101013190	14
101013191	12
101013192	57
101013193	29
101013194	28
101013195	8
101013196	41
101013197	32
101013198	15
101013199	9
101013500	28
101013501	57
101013502	26
101014002	1
101014003	26
101014004	31
101014005	49
101014006	38
101014007	34
101014008	28
101014009	45
101014011	56
101014012	23
101014013	7
101014015	20
101014016	10
101014019	33
101014020	37
101014022	31
101014023	84
101014024	64
101014025	28
101014026	1
101014027	28
101014028	36
101014029	12
101014034	35
101014035	40
101014036	14

**Cuadro: III.3.13 ...Continuación**

Clave de región, zona catastral y manzana	No. de predios
101014037	16
101014038	24
101014040	99
101014041	8
101014049	23
101014050	2
101014051	79
101014052	18
101014053	65
101014054	16
101014055	48
101014056	24
101014057	34
101014058	19
101014059	23
101014060	4
101014061	8
101014062	1
101014063	3
101014064	8
101014066	12
101014067	9
101014068	10
101014069	8
101014070	8
101014074	24
101014075	33
101014076	41
101014077	48
101014078	48
101014079	21
101014080	34
101014081	40
101014082	65
101014083	47
101014084	37
101014086	104
101014087	38
101014088	65
101014089	97
101014090	31
101014091	104
101014092	65
101014094	20
101014095	27
101014096	1
101014097	20
101014098	81
101014099	18
101014100	37

**Cuadro: III.3.13 ...Continuación**

Clave de región, zona catastral y manzana	No. de predios
101014101	18
101014102	48
101014103	55
101014104	33
101014105	37
101014106	33
101014108	22
101014109	39
101014110	19
101014111	37
101014112	44
101014113	44
101014114	44
101014115	44
101014116	44
101014117	44
101014118	7
101014134	13
101014135	28
101014136	28
101014137	8
101014138	16
101014139	16
101014140	26
101014141	26
101014142	20
101014143	34
101014144	34
101014145	8
101014146	26
101014147	26
101014148	13
101014149	26
101014150	22
101014151	11
101014152	22
101014153	22
101014156	11
101014157	12
101014158	12
101014159	17
101014160	10
101014170	21
101014171	13
101014172	12
101014173	14
101014174	33
101014175	11
101014176	12
101014180	18

**Cuadro: III.3.13 ...Continuación**

Clave de región, zona catastral y manzana	No. de predios
101014181	18
101014182	12
101014183	12
101014185	9
101014186	12
101014250	39
101014254	1
101014270	62
101014271	4
101014272	9
101014300	46
101014301	12
101014305	13
101014306	11
101014307	24
101014308	21
101014309	24
101014310	24
101014311	24
101014313	14
101014314	16
101014315	3
101014316	12
101014317	20
101014320	8
101014321	3
101014322	6
101014323	21
101014324	12
101014325	9
101014326	7
101014327	27
101014328	34
101014329	16
101014330	14
101014331	3
101014332	5
101014333	22
101014334	24
101014335	26
101014336	28
101014337	14
101015001	3
101015002	28
101015003	10
101015004	15
101015005	27
101015006	31
101015007	100
101015008	33

**Cuadro: III.3.13 ...Continuación**

Clave de región, zona catastral y manzana	No. de predios
101015009	19
101015010	43
101015011	12
101015012	40
101015013	38
101015017	1
101015018	53
101015019	58
101015021	24
101015022	14
101015024	41
101015025	13
101015027	9
101015028	10
101015029	10
101015030	36
101015031	2
101015032	14
101015033	14
101015034	16
101015035	24
101015036	20
101015037	64
101015038	16
101015039	9
101015040	25
101015041	12
101015042	14
101015043	13
101015044	14
101015045	15
101015047	8
101015048	15
101015049	9
101015050	30
101015051	48
101015052	27
101015053	14
101015054	16
101015055	5
101015056	12
101015057	19
101015060	10
101015061	17
101015062	24
101015063	9
101015065	18
101015066	21
101015067	36
101015068	16

**Cuadro: III.3.13 ...Continuación**

Clave de región, zona catastral y manzana	No. de predios
101015069	16
101015071	1
101015072	9
101015073	30
101015074	23
101015076	16
101015077	32
101015078	42
101015079	33
101015080	22
101015081	16
101015082	16
101015084	32
101015085	32
101015086	32
101015088	28
101015089	18
101015094	2
101015095	3
101015096	3
101015097	1
101015098	3
101015100	1
101015173	1
101015174	1
101015191	1
101015245	1
101015282	1
101015284	1
101015285	1
101016001	12
101016002	11
101016003	10
101016004	11
101016005	13
101016006	6
101016007	13
101016008	20
101016009	21
101016010	20
101016011	8
101016012	8
101016013	6
101016014	17
101016015	19
101016016	20
101016017	13
101016018	6
101016019	8
101016020	16

**Cuadro: III.3.13 ...Continuación**

Clave de región, zona catastral y manzana	No. de predios
101016021	16
101016026	8
101016027	8
101016028	6
101016029	17
101016030	19
101016031	20
101016032	23
101016033	6
101016034	6
101016035	15
101016036	12
101016037	21
101016038	21
101016039	21
101016040	8
101016041	8
101016042	8
101016043	19
101016044	18
101016045	18
101016046	18
101016047	10
101016048	28
101016049	24
101016050	16
101016051	9
101016052	50
101017002	51
101017003	39
101017004	44
101017005	11
101017006	55
101017007	22
101017008	22
101017009	30
101017011	9
101017012	14
101017013	33
101017014	116
101017015	127
101017016	25
101017017	95
101017018	129
101017019	20
101017020	2
101017021	1
101017022	30
101017025	16
101018008	1

**Cuadro: III.3.13 ...Continuación**

Clave de región, zona catastral y manzana	No. de predios
101018010	12
101018011	29
101018012	22
101018013	22
101018014	34
101018015	43
101018016	52
101018017	51
101018018	23
101018019	66
101018020	56
101018022	12
101018023	15
101018024	1
101018025	8
101018026	15
101018027	12
101018028	14
101018029	17
101018030	45
101018031	17
101018032	5
101018033	10
101018034	54
101018035	30
101018041	17
101018042	35
101018043	36
101018044	1
101018045	34
101018046	36
101018047	11
101018048	23
101018049	17
101018050	9
101018051	1
101018056	6
101018057	6
101018058	7
101018059	4
101018060	4
101018061	11
101018063	1
101018070	4
101018071	10
101018072	16
101018073	13
101018074	13
101018075	3
101018076	23



**Cuadro: III.3.13 ...Continuación**

Clave de región, zona catastral y manzana	No. de predios
101018077	18
101018078	14
101018079	8
101018080	2
101018082	20
101018083	11
101018084	3
101018085	21
101018086	7
101018087	4
101018088	2
101018089	5
101018090	3
101018091	7
101018092	4
101018093	6
101018094	4
101018095	6
101018096	6
101018100	4
101018120	21
101018121	20
101018122	45
101018123	17
101018124	3
101018125	18
101018126	1
101018127	1
101018128	31
101018129	30
101018130	28
101018131	26
101018132	5
101018140	23
101018141	1
101018142	20
101018143	38
101018144	62
101018145	42
101018146	26
101018147	1
101018148	24
101018149	24
101018150	24
101018151	24
101018152	24
101018153	28
101018192	16
101018193	13
101018194	43

**Cuadro: III.3.13 ...Continuación**

Clave de región, zona catastral y manzana	No. de predios
101018195	33
101018196	34
101018197	36
101018198	31
101018199	93
101018202	54
101018203	31
101018220	2
101018221	1
101018222	40
101018223	38
101018224	36
101018225	33
101018226	17
101018227	17
101018228	1
101018229	1
101018230	1
101018231	1
101018232	31
101018233	35
101018234	33
101018249	5
101018250	26
101018251	37
101018252	19
101018253	24
101018254	6
101018255	2
101018260	10
101018261	1
101018262	35
101018263	21
101018265	2
101018500	8
101018501	13
101018502	7
101018503	36
101018504	5
101018505	13
101018506	9
101018507	4
101018508	4
101018509	32
101018510	50
101018511	17
101018512	26
101018513	8
101018514	18
101018515	13



**Cuadro: III.3.13 ...Continuación**

Clave de región, zona catastral y manzana	No. de predios
101018516	12
101018517	2
101018518	16
101018519	2
101018520	10
101018524	20
101018525	20
101018527	44
101018528	44
101018531	1
101018550	46
101018551	44
101018561	59
101018562	19
101018563	20
101018564	46
101018565	20
101018566	20
101018567	32
101018568	42
101018569	22
101018570	32
101018571	20
101018572	2
101018573	39
101018574	38
101018575	38
101018576	38
101018577	38
101018578	37
101018579	38
101018580	44
101018581	46
101018582	46
101018583	46
101018584	44
101018585	44
101018586	44
101018587	48
101018588	58
101018589	58
101018590	58
101018591	57
101018592	34
101018593	37
101018594	35
101018595	34
101018597	44
101018602	34
101018603	34

**Cuadro: III.3.13 ...Continuación**

Clave de región, zona catastral y manzana	No. de predios
101018604	34
101018605	33
101018606	34
101018607	33
101018608	33
101018609	30
101018610	30
101018611	30
101018612	30
101018613	30
101018614	28
101018615	30
101018616	31
101018617	32
101018626	32
101018627	32
101018628	32
101018629	32
101018630	32
101018631	19
101018632	18
101018633	20
101018634	18
101018635	18
101018636	20
101018637	22
101018638	20
101018639	20
101018640	11
101018641	20
101018645	44
101018647	32
101018648	20
101018649	20
101018650	20
101018651	20
101018652	20
101018653	20
101018654	21
101018655	20
101018656	20
101018657	20
101018658	21
101018659	32
101018660	32
101018661	32
101018662	32
101018663	44
101018666	32
101018667	32



**Cuadro: III.3.13 ...Continuación**

Clave de región, zona catastral y manzana	No. de predios
101018668	32
101018669	32
101018670	32
101018675	36
101018676	35
101018677	44
101018678	44
101018679	44
101018680	44
101018681	44
101018682	15
101018683	34
101018684	26
101018686	14
101018687	29
101018688	36
101018689	36
101018690	36
101018691	12
101018692	26
101018694	20
101018695	52
101018696	52
101018697	17
101018698	32
101018699	33
101018702	1
101018703	1
101019047	118
101019048	62
101019049	75
101019050	10
101019051	35
101019052	80
101019053	68
101019054	32
101019055	34
101019056	34
101019057	12
101019058	22
101019059	36
101019060	36
101019061	36
101019064	7
101019068	1
101019069	8
101019072	8
101020159	1
101021001	16
101021002	13

**Cuadro: III.3.13 ...Continuación**

Clave de región, zona catastral y manzana	No. de predios
101021003	11
101021004	22
101021005	507
101021006	452
101021007	475
101021008	13
101021009	28
101021010	28
101021011	1
101021012	1
101021013	1
101021014	22
101021015	10
101021016	32
101021017	24
101021018	32
101021019	32
101021020	21
101021021	21
101021022	21
101021023	21
101021024	21
101021025	1
101021026	28
101021027	1
101021028	26
101021043	24
101021044	24
101021045	24
101021046	24
101021047	32
101021048	32
101021049	32
101021050	1
101021051	32
101021052	32
101021070	32
101021071	32
101021072	1
101021073	32
101021074	28
101021075	53
101021076	56
101021077	44
101021078	4
101021079	46
101021080	43
101021085	7
101021086	13
101021087	14



**Cuadro: III.3.13 ...Continuación**

Clave de región, zona catastral y manzana	No. de predios
101022249	1
101025004	1
101025008	7
101025009	2
101025010	8
101025011	10
101025012	21
101025013	16
101025014	7
101025015	5
101025017	4
101025028	4
101025029	7
101025030	1
101025035	20
101025038	3
101025039	2
101025040	10
101025041	7
101025042	13
101025043	1
101025044	9
101025045	6
101025046	5
101025047	10
101025048	9
101025049	4
101025050	2
101025051	11
101025052	4
101025053	4
101025054	7
101025055	8
101026001	67
101026002	24
101026003	28
101026004	20
101026005	20
101026006	6
101026007	1
101026008	38
101026009	15
101026010	12
101026011	13
101026012	19
101026013	1
101026015	2
101026016	22
101026017	20
101026018	23

**Cuadro: III.3.13 ...Continuación**

Clave de región, zona catastral y manzana	No. de predios
101026019	25
101026020	18
101026021	22
101026022	18
101026024	1
101026026	9
101026027	10
101026029	1
101026030	1
101026032	4
101026033	21
101026034	14
101026037	1
101026038	2
101026039	6
101026040	1
101026041	15
101026042	20
101026043	16
101026045	14
101026046	24
101026047	13
101026048	12
101026049	26
101026050	22
101026051	4
101026052	4
101026053	15
101026054	18
101026055	1
101026056	6
101026058	27
101026061	7
101026063	5
101026064	37
101026065	12
101026066	15
101026067	3
101026068	18
101026069	1
101026070	25
101026071	10
101026072	10
101026073	11
101026074	12
101026075	15
101026076	10
101026077	2
101026078	8
101026150	17

**Cuadro: III.3.13 ...Continuación**

Clave de región, zona catastral y manzana	No. de predios
101026151	46
101026152	54
101026153	2
101026156	1
101026157	25
101026158	28
101026167	17
101026168	17
101026169	30
101026170	43
101026171	38
101026172	47
101026173	16
101026174	19
101026175	24
101026181	1
101026182	1
101026184	1
101026185	1
101026187	1
101026188	1
101026190	1
101026196	30
101026197	26
101026198	22
101026199	21
101026200	26
101026201	27
101026202	32
101026203	27
101026204	31
101026205	26
101026221	1
101026230	7
101026231	47
101026232	20
101026233	19
101026234	5
101026235	48
101026236	29
101026237	27
101026238	4
101026250	28
101026251	28
101026252	28
101026253	28
101026254	28
101026255	28
101026256	28
101026257	28

**Cuadro: III.3.13 ...Continuación**

Clave de región, zona catastral y manzana	No. de predios
101026258	28
101026259	1
101026263	1
101026265	29
101026266	28
101026267	29
101026268	26
101026269	29
101026270	25
101026271	26
101026272	28
101026274	29
101026275	29
101026276	28
101026277	29
101026278	29
101026279	26
101026280	29
101026281	29
101026282	29
101026290	3
101026291	28
101026292	10
101026293	17
101026294	27
101026295	23
101026296	41
101026297	12
101026298	18
101026299	27
101026312	1
101029293	1
101030002	1
101030003	6
101030005	17
101030006	19
101030007	29
101030008	22
101030009	36
101030010	22
101030011	5
101030012	1
101030013	1
101030014	2
101030015	2
101030016	1
101030017	1
101030018	2
101030019	1
101030020	1



**Cuadro: III.3.13 ...Continuación**

Clave de región, zona catastral y manzana	No. de predios
101030021	7
101030022	8
101030023	9
101030024	7
101030025	8
101030026	5
101030027	5
101030028	8
101030029	6
101030030	4
101030031	1
101030033	1
101030034	3
101030035	4
101030038	1
101030040	1
101030050	1
101030056	5
101030057	5
101030058	6
101030059	6
101030060	3
101030061	4
101030062	1
101030063	7
101030064	8
101030065	10
101030066	3
101030067	15
101030068	8
101030069	11
101030070	4
101030071	15
101030072	8
101030073	16
101030074	13
101030075	38
101030076	3
101030077	13
101030078	4
101030079	3
101030080	4
101030081	24
101030082	24
101030083	8
101030084	10
101030085	17
101030086	12
101030087	21
101030088	7

**Cuadro: III.3.13 ...Continuación**

Clave de región, zona catastral y manzana	No. de predios
101030089	19
101030090	7
101030091	11
101030092	6
101030093	6
101030096	6
101030097	8
101030098	15
101030109	10
101030110	1
101030111	9
101030112	3
101030113	3
101030114	2
101030115	8
101030117	12
101030119	12
101030120	28
101030121	6
101030122	12
101030123	9
101030124	4
101030125	10
101030126	14
101030127	5
101030128	4
101030129	5
101030130	8
101030131	3
101030132	6
101030133	8
101030134	4
101030135	6
101030136	3
101030137	7
101030138	5
101030144	5
101030145	5
101030146	2
101030150	2
101030153	17
101030155	14
101030156	12
101030157	13
101030158	16
101030159	26
101030160	10
101030161	13
101030162	9
101030163	12

**Cuadro: III.3.13 ...Continuación**

Clave de región, zona catastral y manzana	No. de predios
101030164	6
101030165	10
101030166	5
101030167	3
101030168	8
101030169	7
101030172	4
101030173	3
101030175	4
101030176	7
101030177	12
101030178	1
101030181	9
101030182	15
101030183	6
101030184	7
101030185	13
101030186	15
101030187	15
101030188	19
101030195	2
101033010	1
101033030	1
101035001	6
101035002	15
101035003	10
101035004	30
101035005	33
101035006	36
101035007	36
101035030	12
101035031	15
101035032	26
101035033	17
101035034	21
101035044	1
101035045	31
101035047	27
101035048	5
101035049	8
101035050	8
101035051	1
101035052	2
101035053	18
101035054	18
101040001	39
101040004	2
101044010	1
101044203	1
101050001	5

**Cuadro: III.3.13 ...Continuación**

Clave de región, zona catastral y manzana	No. de predios
101050002	8
101050003	3
101050004	7
101050005	4
101050006	7
101050007	3
101050008	5
101050009	9
101050010	5
101050011	2
101050012	4
101050013	4
101050014	10
101050015	11
101050016	6
101050017	3
101050018	1
101050020	3
101050022	3
101050023	8
101050024	8
101050025	3
101050026	7
101050027	7
101050028	1
101050029	3
101050030	1
101050031	3
101050150	1
101060001	9
101060002	8
101060004	16
101060005	13
101060006	15
101060007	7
101060008	14
101060010	9
101060011	7
101060012	8
101060013	1
101060014	6
101060015	3
101060017	16
101060018	17
101060019	13
101060020	14
101060021	6
101060022	20
101060023	11
101060024	9

**Cuadro: III.3.13 ...Continuación**

Clave de región, zona catastral y manzana	No. de predios
101060025	15
101060026	13
101060027	18
101060028	1
101060029	10
101060030	13
101060031	11
101060032	14
101060033	9
101070001	7
101070003	11
101070004	2
101070005	2
101070006	2
101070007	1
<b>Total</b>	<b>65,434</b>

FUENTE: H. XII Ayuntamiento de La Paz, Dirección General de Asentamientos Humanos y Obras Públicas, Dirección de Catastro, Coordinación de Modernización Catastral.

OBSERVACIONES:

La información corresponde al 15 de octubre de 2005.  
La información estuvo validada por el C. Arq. Carlos R. Tzompantzi M.

ELABORÓ: Patricia Mijares Ramírez.

**Cuadro: III.3.14**  
**Número de predios urbanos**  
**existentes por manzana en la**  
**región La Paz<sup>1/</sup> del municipio de**  
**La Paz, B.C.Sur, 2005**

Clave de región, zona catastral y manzana	No. de predios
103001001	18
103001002	5
103001003	4
103001004	5
103001005	9
103001006	5
103001007	4
103001008	2
103001009	3
103001010	7
103001011	1
103001012	15
103001013	13
103001014	8
103001015	18
103001016	16
103001017	9
103001018	8
103001019	6
103001020	7
103001021	7
103001022	5
103001023	7
103001024	9
103001025	7
103001026	9
103001027	8
103001028	8
103001029	8
103001030	5
103001033	6
103001034	6
103001035	9
103001036	7
103001037	8
103001038	8
103001039	8
103001040	7
103001041	6
103001042	10
103001043	8
103001046	6
103001047	5
103001048	7
103001049	6
103001050	7

**Cuadro: III.3.14 ...Continuación**

Clave de región, zona catastral y manzana	No. de predios
103001051	10
103001052	5
103001053	6
103001054	10
103001055	5
103001056	4
103001057	9
103001058	4
103001059	17
103001060	10
103001061	6
103001136	14
103003001	15
103003002	1
103003003	20
103003015	25
103005001	16
103005002	13
103005003	17
103005004	17
103005005	18
103005006	17
103005007	19
103005008	17
103005009	13
103005010	15
103005011	16
103005012	19
103005013	10
103005014	3
103012001	12
103012002	24
103012003	24
103012004	27
103012005	25
103012006	25
103012007	24
103012009	24
103012010	27
103012011	27
103012012	24
103012013	30
103012014	24
103012015	24
103012016	25
103012017	25

**Cuadro: III.3.14 ...Continuación**

Clave de región, zona catastral y manzana	No. de predios
103012018	24
103012019	24
103012020	25
103012021	24
103012022	24
103012023	24
103012024	24
103012025	23
103012026	18
103012027	15
103012028	9
103012029	7
103012030	22
103012031	9
103012032	13
103012033	18
103012034	24
103012035	24
103012036	24
103012037	24
103012038	24
103012039	24
103012040	25
103012041	24
103012042	24
103012043	24
103012044	25
103012045	25
103012046	26
103012047	24
103012048	28
103012049	32
103012050	24
103012051	33
103012052	24
103012053	13
103012054	1
103012055	24
103012056	25
103012057	25
103012058	24
103012059	26
103012060	24
103012061	22
103012062	24
103012063	24
103012064	30
103012065	22
103012066	22
103012067	24

**Cuadro: III.3.14 ...Continuación**

Clave de región, zona catastral y manzana	No. de predios
103012068	9
103012069	10
103012070	28
103012071	28
103012072	26
103012073	21
103012082	13
103012083	18
103012086	24
103012087	24
103012088	24
103012089	19
103012098	5
103012099	32
103012100	32
103012101	31
103012104	20
103012105	14
103012106	31
103012107	24
103012114	24
103012115	32
103012116	32
103012117	32
103012118	17
103015001	1
103015005	13
103015006	17
103015007	31
103015008	40
103015009	30
103015010	35
103015011	31
103015012	29
103015013	32
103015014	33
103015015	29
103015016	39
103015017	30
103015018	33
103015019	35
103015020	27
103015021	19
103015022	20
103015023	12
103015024	32
103015025	40
103015026	18
103015027	16
103015028	26

**Cuadro: III.3.14 ...Continuación**

Clave de región, zona catastral y manzana	No. de predios
103015029	30
103015030	27
103015031	26
103015032	31
103015033	30
103015034	30
103015035	28
103015036	32
103015037	31
103015038	25
103015039	30
103015040	45
103015041	42
103015042	35
103015043	18
103015044	13
103015045	30
103015046	28
103015047	32
103015048	35
103015049	38
103015050	27
103015051	46
103015052	12
103015053	39
103015054	38
103015055	33
103015056	37
103015057	34
103015058	32
103015059	39
103015060	18
103015061	6
103015062	27
103015063	31
103015064	27
103015065	26
103015066	32
103015067	28
103015068	28
103015069	105
103015070	37
103015071	4
103015072	1
103015073	72
103015074	85
103015080	11
103015081	22
103015082	22
103015083	21

**Cuadro: III.3.14 ...Continuación**

Clave de región, zona catastral y manzana	No. de predios
103015084	20
103015085	22
103015086	18
103015087	22
103015088	22
103015089	22
103015091	31
103015092	3
103015093	19
103015094	32
103015100	7
103015101	16
103015102	9
103015103	12
103015104	11
103015105	21
103015106	26
103015107	20
103015108	3
103015109	41
103015110	42
103015111	27
103015112	22
103015113	22
103015114	20
103015115	18
103015116	23
103015117	13
103015118	14
103015119	12
103015120	12
103015121	24
103015122	13
103015123	6
103015124	9
103015125	9
103015126	41
103015127	40
103015128	40
103015129	31
103015130	37
103015131	53
103015132	22
103015133	3
103015134	23
103015135	24
103015136	13
103015137	19
103015138	44
103015139	43



**Cuadro: III.3.14 ...Continuación**

Clave de región, zona catastral y manzana	No. de predios
103015192	44
103015193	22
103015194	28
103015195	22
103015196	44
103015197	44
103015198	44
103015199	44
103015200	44
103015201	56
103015202	56
103015203	16
103015204	16
103015205	56
103015206	10
103015215	20
103015216	40
103015217	40
103015218	35
103015219	18
103015220	20
103015232	19
103015233	30
103015237	76
103015244	38
103015245	37
103015246	23
103015250	16
103015251	32
103015252	42
103015253	42
103015254	2
103015255	4
103015256	7
103015257	14
103015258	22
103015259	28
103015261	14
103015267	39
103015268	39
103015269	31
103015270	9
103015271	8
103015272	13
103015273	14
103015274	16
103015275	32
103015276	42
103015277	42
103015278	42

**Cuadro: III.3.14 ...Continuación**

Clave de región, zona catastral y manzana	No. de predios
103015279	42
103015280	42
103015281	1
103015282	42
103015283	40
103015284	39
103015285	39
103015286	32
103015287	32
103015288	25
103015290	8
103015291	32
103015292	32
103015293	44
103015294	1
103015295	3
103015296	30
103015297	11
103015298	11
103015299	40
103015300	14
103015303	22
103015304	3
103015305	18
103015306	22
103015307	6
103015308	22
103015309	22
103015310	22
103015311	22
103015312	22
103015313	22
103015314	22
103015315	16
103015317	29
103015318	34
103015319	36
103015321	15
103015322	20
103015323	20
103015324	20
103015325	20
103015326	20
103015327	20
103015328	20
103015329	18
103015330	1
103015331	40
103015332	33
103015333	36



**Cuadro: III.3.14 ...Continuación**

Clave de región, zona catastral y manzana	No. de predios
103015334	11
103015335	8
103015336	29
103015337	30
103015338	30
103015339	30
103015340	30
103015341	30
103015342	30
103015343	30
103015344	30
103015345	30
103015346	29
103015347	19
103015351	19
103015352	20
103015353	23
103015354	25
103015355	16
103015356	6
103015357	30
103015358	34
103015359	36
103015360	23
103015361	36
103015362	44
103015363	34
103015364	24
103015365	25
103015366	18
103015367	18
103015368	34
103015369	35
103015370	23
103015371	10
103015372	1
103015373	34
103015374	8
103015375	34
103015380	10
103015384	42
103015385	16
103015386	10
103015387	1
103015388	4
103017001	10
103017002	9
103017003	9
103017004	6
103017005	6

**Cuadro: III.3.14 ...Continuación**

Clave de región, zona catastral y manzana	No. de predios
103017006	6
103017007	11
103017008	5
103017009	6
103017010	7
103017011	4
103017012	7
103017013	5
103017014	6
103017015	6
103017016	5
103017017	4
103017018	8
103017019	2
103017020	2
103017021	1
103017022	4
103017023	7
103017024	5
103017025	6
103017026	4
103017027	8
103017028	7
103017029	6
103017030	5
103017031	6
103017032	5
103017033	1
103017034	9
103017035	6
103017036	6
103017037	9
103017038	4
103017039	5
103017040	5
103017041	8
103017042	10
103017043	6
103017044	6
103017045	10
103017046	5
103017047	6
103017048	6
103017049	5
103017050	6
103017051	9
103017052	8
103017053	3
103017054	5
103017055	12

**Cuadro: III.3.14 ...Continuación**

Clave de región, zona catastral y manzana	No. de predios
103017056	5
103017057	1
103017058	10
103017059	7
103017060	9
103017061	10
103017062	10
103017063	6
103017064	8
103017065	9
103017066	10
103017067	1
103017068	5
103017070	1
103017071	16
103017072	16
103017073	18
103017074	12
103017075	20
103017076	3
103017077	5
103017078	5
103017079	13
103017080	22
103017081	10
103017082	8
103017083	8
103017084	7
103017085	10
103017086	9
103017087	13
103017088	5
103017089	9
103017090	12
103017091	8
103017150	6
103017151	5
103017152	6
103017153	5
103017154	4
103017155	7
103017156	6
103017157	9
103017159	4
103017160	4
103017161	5
103017162	4
103017163	5
103017164	6
103017165	7

**Cuadro: III.3.14 ...Continuación**

Clave de región, zona catastral y manzana	No. de predios
103017166	11
103017167	6
103017168	6
103017169	6
103017170	6
103017171	6
103017172	6
103017173	8
103017174	4
103017175	5
103017176	4
103017177	6
103017178	4
103017179	6
103017180	6
103017181	6
103017182	5
103017183	7
103017184	7
103017185	4
103017186	5
103017187	8
103017188	6
103017189	4
103017190	4
103017191	4
103017192	9
103017193	4
103017194	4
103017195	2
103017196	5
103017197	3
103017198	4
103017199	5
103017200	6
103017201	6
103017202	5
103017203	11
103017204	7
103017205	5
103017206	7
103017207	7
103017208	5
103017209	8
103017210	8
103017211	6
103017212	6
103017213	5
103017214	6
103017215	4

**Cuadro: III.3.14 ...Continuación**

Clave de región, zona catastral y manzana	No. de predios
103017216	8
103017217	7
103017218	4
103017219	5
103017220	7
103017221	7
103017222	7
103017223	5
103017224	7
103017225	5
103017226	5
103017227	9
103017228	5
103017229	5
103017230	9
103017231	5
103017232	8
103017233	10
103017234	8
103017235	6
103017236	4
103017237	6
103017238	7
103017239	2
103017240	2
103017241	2
103017242	3
103017243	3
103017244	3
103017245	5
103017246	2
103017247	2
103017248	6
103017249	2
103017250	4
103017251	5
103017252	8
103017253	7
103017254	6
103017255	5
103017256	5
103017257	5
103017258	4
103017259	6
103017260	4
103017261	4
103017262	4
103017263	5
103017264	4
103017265	4

**Cuadro: III.3.14 ...Continuación**

Clave de región, zona catastral y manzana	No. de predios
103017266	3
103017267	3
103017268	4
103017269	5
103017270	5
103017271	4
103017272	4
103017275	5
103017276	4
103017277	6
103017278	4
103017280	4
103017281	5
103017282	5
103017283	4
103017290	23
103017291	16
103017293	3
103017294	3
103017295	4
103017296	6
103017297	5
103017298	3
103017299	4
103017300	1
103017301	4
103017302	6
103017303	5
103017304	9
103017305	4
103017306	4
103017307	5
103017308	1
103017309	1
103017310	5
103017311	4
103017312	7
103017313	4
103017314	5
103017315	6
103017316	4
103017317	6
103017318	27
103017319	18
103017320	28
103017321	7
103017322	7
103017323	13
103017326	6
103017327	4

**Cuadro: III.3.14 ...Continuación**

Clave de región, zona catastral y manzana	No. de predios
103017328	4
103017329	4
103017330	5
103017331	5
103017332	2
103017333	3
103017334	7
103017335	7
103017336	7
103017337	7
103017338	8
103017339	8
103017340	6
103017341	7
103017342	4
103017343	11
103017344	6
103017345	7
103017346	10
103017347	10
103017348	7
103017349	6
103017350	6
103017351	5
103017352	2
103017353	10
103017354	6
103017355	7
103017356	8
103017357	6
103017359	4
103017360	5
103017361	6
103017362	9
103017363	9
103017364	7
103017365	6
103017366	12
103017367	6
103017368	10
103017369	7
103017370	9
103017371	2
103017372	6
103017373	9
103017374	9
103017375	7
103017378	11
103017379	3
103017380	7

**Cuadro: III.3.14 ...Continuación**

Clave de región, zona catastral y manzana	No. de predios
103017381	6
103017382	4
103017383	9
103017384	8
103017385	8
103017386	5
103017387	4
103017388	10
103017389	6
103017390	9
103017391	9
103017392	14
103017393	18
103017394	18
103017395	14
103017396	8
103017397	7
103017398	9
103017399	7
103017400	9
103017401	11
103017402	8
103017403	6
103017404	5
103017405	7
103017406	6
103017407	13
103017408	12
103017409	13
103017410	34
103017411	20
103017412	31
103017413	27
103017414	24
103017415	24
103017416	21
103017417	17
103017418	20
103017419	14
103018003	34
103018004	7
103018005	4
103018006	7
103018008	8
103018009	15
103018010	17
103018011	6
103018012	8
103018014	15
103018015	31

**Cuadro: III.3.14 ...Continuación**

Clave de región, zona catastral y manzana	No. de predios
103018016	22
103018017	10
103018018	11
103018019	12
103018020	10
103018021	9
103018022	7
103018023	11
103018024	30
103018025	11
103018026	29
103018027	20
103018028	14
103018029	18
103018030	18
103018031	17
103018032	10
103018033	19
103018034	13
103018035	17
103018036	19
103018037	13
103018039	12
103018040	11
103018041	13
103018042	12
103018043	15
103018044	13
103018045	5
103018046	8
103018047	5
103018048	5
103018049	13
103018050	20
103018051	22
103018052	12
103018053	14
103018054	11
103018055	16
103018056	23
103018057	20
103018058	25
103018059	22
103018060	24
103018061	15
103018063	10
103018064	7
103018065	19
103018066	10
103018067	13

**Cuadro: III.3.14 ...Continuación**

Clave de región, zona catastral y manzana	No. de predios
103018068	11
103018069	24
103018070	8
103018071	13
103018072	14
103018073	11
103018075	14
103018076	16
103018077	17
103018078	19
103018079	27
103018080	29
103018081	30
103018082	26
103018083	18
103018084	15
103018085	9
103018086	16
103018087	16
103018088	9
103018089	7
103018090	2
103018100	17
103018101	25
103018102	19
103018103	57
103018104	40
103018105	23
103018106	26
103018107	26
103018108	20
103018109	9
103018110	1
103018111	12
103018112	15
103018113	19
103018120	51
103018121	11
103018122	48
103018123	41
103018124	39
103018125	20
103018126	3
103018127	24
103018128	2
103018129	7
103018130	14
103018131	14
103018132	6
103018578	1

**Cuadro: III.3.14 ...Continuación**

Clave de región, zona catastral y manzana	No. de predios
103030001	13
103030002	22
103030003	10
103030004	4
103030012	1
103030070	1
103060024	1
<b>Total</b>	<b>14,195</b>

FUENTE: H. XII Ayuntamiento de La Paz, Dirección General de Asentamientos Humanos y Obras Públicas, Dirección de Catastro, Coordinación de Modernización Catastral.

1/ Comprende las localidades de Chametla y El Centenario, y las colonias La Fuente, Camino Real y Arcoiris.

OBSERVACIONES:

La información corresponde al 15 de octubre de 2005.

La información estuvo validada por el C. Arq. Carlos R. Tzompantzi M.

ELABORÓ: Patricia Mijares Ramírez.

**Cuadro: III.3.16  
 Número de predios urbanos existentes por manzana en la región de San Pedro del municipio de La Paz, B.C.Sur, 2005**

Clave de región, zona catastral y manzana	No. de predios
107001001	1
107001002	2
107001003	5
107001004	1
107001006	6
<b>Total</b>	<b>15</b>

FUENTE: H. XII Ayuntamiento de La Paz, Dirección General de Asentamientos Humanos y Obras Públicas, Dirección de Catastro, Coordinación de Modernización Catastral.

OBSERVACIONES:

La información corresponde al 15 de octubre de 2005.

La información estuvo validada por el C. Arq. Carlos R. Tzompantzi M.

ELABORÓ: Patricia Mijares Ramírez.

**Cuadro: III.3.15**

**Número de predios urbanos existentes por manzana en la región Las Pocitas del municipio de La Paz, B.C.Sur, 2005**

Clave de región, zona catastral y manzana	No. de predios
108033001	2
108033002	2
108033003	3
108033004	3
108033005	1
108033006	2
108033007	3
108033008	3
108033009	4
108033010	1
108033030	3
108033032	1
108033033	3
108033034	3
108033035	4
108033036	2
108044002	1
108044004	1
108044008	2
108044009	3
108044012	3
<b>Total</b>	<b>50</b>

FUENTE: H. XII Ayuntamiento de La Paz, Dirección General de Asentamientos Humanos y Obras Públicas, Dirección de Catastro, Coordinación de Modernización Catastral.

OBSERVACIONES:

La información corresponde al 15 de octubre de 2005.

La información estuvo validada por el C. Arq. Carlos R. Tzompantzi M.

ELABORÓ: Patricia Mijares Ramírez.

**Cuadro: III.3.17**  
**Número de predios urbanos**  
**existentes por manzana en la región**  
**de Cuñano del municipio de La Paz,**  
**B.C.Sur, 2005**

Clave de región, zona catastral y manzana	No. de predios
111043001	1
111043002	6
111043003	7
111043004	4
111043005	4
111043006	4
111043007	4
111043008	4
111043009	4
111043010	7
111043011	4
111043012	4
111043013	6
111043014	5
111043015	2
111043016	4
111043017	4
111043018	5
111044001	4
111044002	4
111044003	3
111044004	4
111044005	4
111044006	2
111044007	3
111044008	4
111044009	4
111044010	1
111044011	1
111044012	4
111044013	4
111044014	3
111044015	4
111044016	4
111044017	4
111044018	3
111044019	4
111044020	4
111044021	4
111044022	3
111044023	4
111044024	4
111044025	4
111044026	4
111044027	4
111044028	1

**Cuadro: III.3.17 ...Continuación**

Clave de región, zona catastral y manzana	No. de predios
111044029	3
111044030	4
111044031	4
111044032	4
111044033	4
111044034	4
111045005	1
111045009	2
111045010	1
<b>Total</b>	<b>202</b>

FUENTE: H. XII Ayuntamiento de La Paz,  
 Dirección General de Asentamientos Humanos y  
 Obras Públicas, Dirección de Catastro,  
 Coordinación de Modernización Catastral.

OBSERVACIONES:

La información corresponde al 15 de octubre de  
 2005.

La información estuvo validada por el C. Arq.  
 Carlos R. Tzompantzi M.

ELABORÓ: Patricia Mijares Ramírez.



**Cuadro: III.3.18**  
**Número de predios urbanos**  
**existentes por manzana en la**  
**región Pozo de Rodríguez del**  
**municipio de La Paz, B.C.Sur, 2005**

Clave de región, zona catastral y manzana	No. de predios
112007001	9
112007002	10
112007003	11
112007004	12
112007005	13
112007006	12
112007007	11
112007008	11
112007009	11
112007010	11
112007011	12
112007012	12
112007013	12
112007014	11
112007015	11
112007016	11
112007017	11
112007018	11
112007019	11
112007020	10
112007021	10
112007022	10
112007023	10
112007024	9
112007025	10
112007026	9
112007027	9
112007028	9
112007029	9
112007030	9
112007031	9
112007032	8
112007034	8
112007035	7
112007036	8
112007038	8
112007039	7
112007040	7
112007041	7
112007042	8
112007043	9
112007044	7
112007045	7
112007046	7
112007047	7
112007048	7

**Cuadro: III.3.18 ...Continuación**

Clave de región, zona catastral y manzana	No. de predios
112007049	7
112007050	7
112007051	7
112007052	7
112007053	6
112007054	6
112007055	6
112007056	6
112007057	7
112007058	7
112007059	5
112007061	1
112007066	5
112015002	2
112015003	3
112015004	3
112015005	2
112015007	2
112015008	3
112015009	3
112015010	1
112015011	2
112015012	1
112015015	1
<b>Total</b>	<b>538</b>

FUENTE: H. XII Ayuntamiento de La Paz,  
 Dirección General de Asentamientos Humanos y  
 Obras Públicas, Dirección de Catastro,  
 Coordinación de Modernización Catastral.

**OBSERVACIONES:**

La información corresponde al 15 de octubre de  
 2005.

La información estuvo validada por el C. Arq.  
 Carlos R. Tzompantzi M.

ELABORÓ: Patricia Mijares Ramírez.

**Cuadro: III.3.19**  
**Número de predios urbanos existentes por manzana en la región de Santa Rita del municipio de La Paz, B.C.Sur, 2005**

Clave de región, zona catastral y manzana	No. de predios
115030002	1
115030003	1
115030004	1
115030005	8
115030006	4
115030007	1
115030008	4
115030009	4
115030010	2
115030011	1
115030012	1
115030013	1
115030014	1
115030015	6
115030016	1
115030017	4
115030018	1
115030019	1
115038001	4
115038002	1
115038003	2
115038004	6
115038005	10
115038006	10
115038007	1
115038008	9
115038009	3
115038010	4
115038011	2
115038012	1
115038013	1
115038014	1
115038015	5
115038016	7
115038017	9
115038018	2
115038019	3
<b>Total</b>	<b>124</b>

FUENTE: H. XII Ayuntamiento de La Paz, Dirección General de Asentamientos Humanos y Obras Públicas, Dirección de Catastro, Coordinación de Modernización Catastral.

OBSERVACIONES:

La información corresponde al 15 de octubre de 2005.

La información estuvo validada por el C. Arq. Carlos R. Tzompantzi M.

ELABORÓ: Patricia Mijares Ramírez.

**Cuadro: III.3.20**  
**Número de predios urbanos existentes por manzana en la región de Todos Santos del municipio de La Paz, B.C.Sur, 2005**

Clave de región, zona catastral y manzana	No. de predios
601001001	7
601001002	14
601001003	10
601001004	11
601001005	15
601001006	12
601001007	11
601001008	7
601001009	14
601001010	15
601001011	15
601001012	23
601001013	19
601001014	10
601001015	3
601001016	7
601001017	8
601001018	7
601001019	5
601001020	5
601001021	2
601001022	2
601001023	6
601001024	12
601001025	23
601001026	13
601001027	5
601001028	5
601001029	3
601001030	17
601001031	14
601001032	18
601001033	6
601001034	22
601001035	15
601001036	15
601001037	13
601001038	11
601001039	5
601001040	15
601001041	10
601001042	10
601001043	11
601001044	11
601001045	3



**Cuadro: III.3.20 ...Continuación**

Clave de región, zona catastral y manzana	No. de predios
601001046	21
601001047	23
601001048	13
601001049	14
601001050	8
601001051	12
601001052	10
601001053	17
601001054	15
601001055	17
601001056	1
601001057	15
601001058	8
601001059	11
601001060	1
601001062	11
601001063	11
601001064	14
601001065	22
601001066	6
601001070	1
601002001	30
601002002	4
601002003	21
601002004	8
601002007	26
601002008	15
601002009	4
601002010	11
601002011	1
601002012	5
601002013	5
601002015	22
601002016	12
601002017	24
601002018	27
601002019	13
601002020	10
601002021	37
601002022	5
601002023	1
601002024	1
601002025	1
601002026	7
601002027	1
601002028	60
601002029	9
601002031	25
601002032	10
601002034	26

**Cuadro: III.3.20 ...Continuación**

Clave de región, zona catastral y manzana	No. de predios
601002035	34
601002036	12
601002037	1
601002038	11
601002041	1
601002042	3
601002051	56
601002052	20
601002053	22
601002078	1
601003001	15
601003002	5
601003003	9
601003004	9
601003005	4
601003007	1
601003026	1
601003028	1
601004001	1
601004002	9
601004003	30
601004004	10
601004005	7
601004006	4
601004007	13
601004008	11
601004009	16
601004010	18
601004011	1
601004012	3
601004013	3
601004014	4
601004015	7
601004016	11
601004017	17
601004018	14
601004019	34
601004020	4
601004021	6
601004022	9
601004023	1
601004024	2
601004025	3
601004026	16
601004027	18
601004028	17
601004029	14
601004030	1
601004031	1
601004032	1



**Cuadro: III.3.20 ...Continuación**

Clave de región, zona catastral y manzana	No. de predios
601004033	1
601004034	1
601004035	1
601004036	3
601004037	3
601004038	14
601004039	16
601004040	14
601004041	1
601004042	1
601004043	1
601004044	1
601004045	1
601004046	1
601004047	3
601006001	13
601006002	9
601006003	9
601006004	25
601006005	8
601006006	7
601006007	12
601006008	9
601006009	7
601006010	5
601006011	2
601006012	16
601006013	3
601006014	4
601006015	4
601006016	20
601006017	16
601006018	3
601006019	4
601006020	8
601006021	9
601006022	21
601006023	6
601006024	8
601006025	6
601006026	12
601006027	7
601006028	9
601006029	7
601006030	10
601006031	2
601006032	8
601006033	1
601006034	13
601006035	7

**Cuadro: III.3.20 ...Continuación**

Clave de región, zona catastral y manzana	No. de predios
601006036	10
601006037	12
601006038	12
601006039	11
601006040	8
601006041	3
601006042	15
601006043	27
601006044	10
601006045	9
601006046	8
601006047	13
601006048	9
601006049	10
601006050	6
601006051	7
601006052	20
601006053	6
601006054	9
601006056	1
601006057	4
601006058	5
601006059	15
601006060	20
601006061	7
601006062	9
601006063	8
601006064	9
601006065	3
601006066	9
601006067	6
601006068	8
601006069	7
601006070	4
601006075	2
601006080	1
601007001	7
601007002	6
601007003	4
601007004	4
601007005	6
601007006	7
601007007	3
601007008	3
601007009	3
601007010	6
601007011	7
601007012	5
601007013	5
601007014	7

**Cuadro: III.3.20 ...Continuación**

Clave de región, zona catastral y manzana	No. de predios
601007015	18
601007016	7
601007017	12
601007018	10
601007019	7
601007020	9
601007021	13
601007022	3
601007023	3
601007024	17
601008001	11
601008002	16
601008003	4
601008004	9
601008005	10
601008006	11
601008007	7
601008008	4
601008009	1
601008010	4
601008011	7
601008012	20
601008013	12
601008032	1
601020019	1
<b>Total</b>	<b>2,654</b>

FUENTE: H. XII Ayuntamiento de La Paz, Dirección General de Asentamientos Humanos y Obras Públicas, Dirección de Catastro, Coordinación de Modernización Catastral.

OBSERVACIONES:

La información corresponde al 15 de octubre de 2005.

La información estuvo validada por el C. Arq. Carlos R. Tzompantzi M.

ELABORÓ: Patricia Mijares Ramírez.

**Cuadro: III.3.21**

**Número de predios urbanos existentes por manzana en la región del Pescadero del municipio de La Paz, B.C.Sur, 2005**

Clave de región, zona catastral y manzana	No. de predios
602001001	4
602001003	9
602001004	3
602001006	5
602001007	8
602001008	10
602001009	4
602001010	3
602001011	3
602001012	7
602001013	5
602001014	5
602001015	2
602001016	1
602001017	1
602001018	6
602001019	13
602001021	2
602001022	4
602001023	2
602001025	2
602002001	21
602002002	3
602002003	2
602002004	8
602002005	5
602002006	15
602002007	7
602002008	4
602002009	3
602002010	5
602002011	10
602002012	7
602002013	5
602002015	7
602002017	4
602002018	6
602002019	6
602002020	11
602002021	1
602002022	3
602003002	4
602003003	2
602003004	6
602003005	4



**Cuadro: III.3.21 ...Continuación**

Clave de región, zona catastral y manzana	No. de predios
602003006	5
602003007	4
602003008	2
602003009	5
602003010	7
602003011	2
602003012	1
602003013	1
602003014	8
602003017	2
602003018	6
602003019	3
602003020	7
602003021	4
602003022	4
602003023	4
602003024	12
602003025	13
602003026	10
602003027	8
602003028	8
602003029	15
602003030	6
602003031	2
602003032	7
602003033	3
602003034	2
602003035	2
602003036	3
602003037	12
602003038	14
602003039	12
602003040	5
602003041	7
602003042	10
602003100	1
602007001	4
602007002	6
602007003	7
602007005	4
602007006	1
602007007	4
602007008	3
602007012	4
602007013	3
602007014	4
602007015	1
602010001	1
602010002	7
602010003	9

**Cuadro: III.3.21 ...Continuación**

Clave de región, zona catastral y manzana	No. de predios
602010004	1
602010005	5
602010006	5
602010007	6
602010008	10
602010009	15
602010010	4
602010011	12
602010012	11
602010013	2
602020001	14
602020002	3
602020003	2
602020004	2
602020005	12
602020006	1
<b>Total</b>	<b>628</b>

FUENTE: H. XII Ayuntamiento de La Paz, Dirección General de Asentamientos Humanos y Obras Públicas, Dirección de Catastro, Coordinación de Modernización Catastral.  
 OBSERVACIONES:  
 La información corresponde al 15 de octubre de 2005.  
 La información estuvo validada por el C. Arq. Carlos R. Tzompantzi M.  
 ELABORÓ: Patricia Mijares Ramírez.



**Cuadro: III.3.22**  
**Número de predios urbanos existentes por manzana en la región de Melitón Albañez del municipio de La Paz, B.C.Sur, 2005**

Clave de región, zona catastral y manzana	No. de predios
604001001	1
604001002	1
604001012	1
<b>Total</b>	<b>3</b>

FUENTE: H. XII Ayuntamiento de La Paz, Dirección General de Asentamientos Humanos y Obras Públicas, Dirección de Catastro, Coordinación de Modernización Catastral.

OBSERVACIONES:

La información corresponde al 15 de octubre de 2005.

La información estuvo validada por el C. Arq. Carlos R. Tzompantzi M.

ELABORÓ: Patricia Mijares Ramírez.

**Cuadro: III.3.23**  
**Número de predios urbanos existentes por manzana en la región de Plutarco Elias Calles del municipio de La Paz, B.C.Sur, 2005**

Clave de región, zona catastral y manzana	No. de predios
605001007	1
605002003	1
605002010	1
605007001	1
605007003	2
605007006	2
605007007	1
605007008	2
605007009	10
605007010	2
605007011	2
605007014	1
605007015	4
605007016	1
605007017	1
605007020	1
605007021	1
605007022	1
605007024	1
<b>Total</b>	<b>36</b>

FUENTE: H. XII Ayuntamiento de La Paz, Dirección General de Asentamientos Humanos y Obras Públicas, Dirección de Catastro, Coordinación de Modernización Catastral.

OBSERVACIONES:

La información corresponde al 15 de octubre de 2005.

La información estuvo validada por el C. Arq. Carlos R. Tzompantzi M.

ELABORÓ: Patricia Mijares Ramírez.

**Cuadro: III.3.24**  
**Número de predios urbanos**  
**existentes por manzana en la**  
**región San Antonio del**  
**municipio de La Paz, B.C.Sur,**  
**2005**

Clave de región, zona catastral y manzana	No. de predios
801001001	3
801001002	5
801001003	3
801001004	3
801001005	7
801001006	3
801001007	6
801001008	9
801001009	1
801001010	3
801001011	5
801001012	6
801001013	2
801001016	7
801001017	1
801001018	3
801001019	5
801001020	2
801001021	1
801001022	4
801001023	1
801001024	6
801001025	4
801001026	3
801001027	3
801001028	1
801001029	2
801001030	7
801001031	2
801001032	2
801001033	3
801001034	2
801001035	2
801001036	12
801001037	4
801001038	2
801001039	6
801001040	4
801001042	5
801001043	3
801001044	9
801001045	2
801001046	1
801001047	6
801001048	1

**Cuadro: III.3.24 ...Continuación**

Clave de región, zona catastral y manzana	No. de predios
801001049	2
801001050	2
801001051	3
801001052	5
801001053	2
801001054	3
801002002	2
801002003	2
801002004	6
801002005	5
801002006	2
801002007	3
801002009	3
801002010	1
801002011	2
801002012	3
801002013	7
801002014	2
801002015	3
801003002	2
801003003	2
801003004	2
801003005	3
801003006	2
801003007	7
801003008	3
801003009	4
801082003	1
<b>Total</b>	<b>256</b>

FUENTE: H. XII Ayuntamiento de La Paz,  
 Dirección General de Asentamientos Humanos y  
 Obras Públicas, Dirección de Catastro,  
 Coordinación de Modernización Catastral.

OBSERVACIONES:

La información corresponde al 15 de octubre de  
 2005.

La información estuvo validada por el C. Arq.  
 Carlos R. Tzompantzi M.

ELABORÓ: Patricia Mijares Ramírez.



**Cuadro: III.3.25**  
**Número de predios urbanos existentes por manzana en la región de San Bartolo del municipio de La Paz, B.C.Sur, 2005**

Clave de región, zona catastral y manzana	No. de predios
802001001	4
802001002	4
802001003	10
802001004	6
802001005	6
802001006	7
802001007	8
802001008	12
802001009	6
802001010	9
802001011	6
802001012	11
802001013	4
802001014	6
802001015	3
802001016	1
802001017	2
802001018	3
<b>Total</b>	<b>108</b>

FUENTE: H. XII Ayuntamiento de La Paz, Dirección General de Asentamientos Humanos y Obras Públicas, Dirección de Catastro, Coordinación de Modernización Catastral.

OBSERVACIONES:

La información corresponde al 15 de octubre de 2005.

La información estuvo validada por el C. Arq. Carlos R. Tzompantzi M.

ELABORÓ: Patricia Mijares Ramírez.

**Cuadro: III.3.26**  
**Número de predios urbanos existentes por manzana en la región de Los Barriles del municipio de La Paz, B.C.Sur, 2005**

Clave de región, zona catastral y manzana	No. de predios
803001007	7
803001009	1
803001014	7
803001015	11
803001016	6
803001017	4
803001018	2
803001019	2
803001040	35
803001041	10
803001051	9
803001052	18
803001053	18
803001054	23
803002020	12
803002021	12
803002022	11
803002023	6
803002024	2
803003003	2
803003004	3
803003020	16
803004029	1
803004030	25
803004039	12
803004040	2
803004041	14
803004042	6
803004043	11
803004044	17
803004055	2
803005010	14
803005011	6
803005012	19
803005013	1
803005014	6
803005015	4
803005016	4
803005017	2
803005018	4
<b>Total</b>	<b>367</b>

FUENTE: H. XII Ayuntamiento de La Paz, Dirección General de Asentamientos Humanos y Obras Públicas, Dirección de Catastro, Coordinación de Modernización Catastral.

OBSERVACIONES:

La información corresponde al 15 de octubre de 2005.

La información estuvo validada por el C. Arq. Carlos R. Tzompantzi M.

ELABORÓ: Patricia Mijares Ramírez.

**Cuadro: III.3.27**  
**Número de predios urbanos existentes por manzana en la región de El Triunfo del municipio de La Paz, B.C.Sur, 2005**

Clave de región, zona catastral y manzana	No. de predios
804001001	23
804001002	4
804001003	12
804001004	6
804001005	3
804001006	1
804001007	3
804001008	11
804001009	10
804001010	4
804001012	1
804001013	1
804001014	10
804001015	13
804001016	11
804001017	3
804001018	19
804001019	1
804001020	4
804001021	2
804001022	14
804001023	2
804001024	6
804001026	4
804001027	4
804001028	7
804001029	4
804001030	11
804001031	8
804001032	4
804002001	3
804002002	2
804002003	4
804002004	4
804002005	5
804002006	5
804002007	5
<b>Total</b>	<b>234</b>

FUENTE: H. XII Ayuntamiento de La Paz, Dirección General de Asentamientos Humanos y Obras Públicas, Dirección de Catastro, Coordinación de Modernización Catastral.

OBSERVACIONES:  
 La información corresponde al 15 de octubre de 2005.

La información estuvo validada por el C. Arq. Carlos R. Tzompantzi M.

ELABORÓ: Patricia Mijares Ramírez.

**Cuadro: III.3.28**  
**Número de predios urbanos existentes por manzana en la región de San Juan de Los Planes del municipio de La Paz, B.C.Sur, 2005**

Clave de región, zona catastral y manzana	No. de predios
805001001	6
805001002	2
805001003	9
805001005	10
805001006	13
805001007	13
805001008	12
805001009	8
805001010	14
805001011	18
805001012	13
805001014	19
805001015	10
805001016	5
805001026	6
805001027	2
805001028	12
805001029	15
805001030	4
805001035	11
805001036	10
805001050	14
805001051	4
805001052	11
805001053	11
805001054	14
805001055	14
805001056	14
805001057	14
805001058	1
805004004	1
805004005	1
805004017	1
805004019	2
805004021	2
805020002	1
805020004	2
805020006	5
805020007	3
805020008	1
805020009	3
805020011	1
805020012	1
805036001	4
805036002	2
805036003	1
805036004	2

**Cuadro: III.3.28 ...Continuación**

Clave de región, zona catastral y manzana	No. de predios
805036005	2
805036006	2
805036007	5
805036008	6
805036009	9
805036010	5
<b>Total</b>	<b>371</b>

FUENTE: H. XII Ayuntamiento de La Paz, Dirección General de Asentamientos Humanos y Obras Públicas, Dirección de Catastro, Coordinación de Modernización Catastral.

OBSERVACIONES:

La información corresponde al 15 de octubre de 2005.

La información estuvo validada por el C. Arq. Carlos R. Tzompantzi M.

ELABORÓ: Patricia Mijares Ramírez.

**Cuadro: III.3.30**

**Número de predios urbanos existentes por manzana en la región de El Carrizal del municipio de La Paz, B.C.Sur, 2005**

Clave de región, zona catastral y manzana	No. de predios
807001002	1
807001004	1
807001006	1
807001007	1
807001009	4
807001010	2
807001011	2
807001012	3
807001016	2
807001020	1
<b>Total</b>	<b>18</b>

FUENTE: H. XII Ayuntamiento de La Paz, Dirección General de Asentamientos Humanos y Obras Públicas, Dirección de Catastro, Coordinación de Modernización Catastral.

OBSERVACIONES:

La información corresponde al 15 de octubre de 2005.

La información estuvo validada por el C. Arq. Carlos R. Tzompantzi M.

ELABORÓ: Patricia Mijares Ramírez.

**Cuadro: III.3.29**

**Número de predios urbanos existentes por manzana en la región de El Rosario del municipio de La Paz, B.C.Sur, 2005**

Clave de región, zona catastral y manzana	No. de predios
808001001	4
808001002	6
<b>Total</b>	<b>10</b>

FUENTE: H. XII Ayuntamiento de La Paz, Dirección General de Asentamientos Humanos y Obras Públicas, Dirección de Catastro, Coordinación de Modernización Catastral.

OBSERVACIONES:

La información corresponde al 15 de octubre de 2005.

La información estuvo validada por el C. Arq. Carlos R. Tzompantzi M.

ELABORÓ: Patricia Mijares Ramírez.

**Cuadro: III.3.31**

**Número de predios urbanos existentes por manzana en la región de Álvaro Obregón del municipio de La Paz, B.C.Sur, 2005**

Clave de región, zona catastral y manzana	No. de predios
809002002	3
809002003	1
809002004	1
809002005	1
809002006	3
809002007	5
809002008	1
809002009	1
809002010	1
809002012	1
809002015	1
<b>Total</b>	<b>19</b>

FUENTE: H. XII Ayuntamiento de La Paz, Dirección General de Asentamientos Humanos y Obras Públicas, Dirección de Catastro, Coordinación de Modernización Catastral.

OBSERVACIONES:

La información corresponde al 15 de octubre de 2005.

La información estuvo validada por el C. Arq. Carlos R. Tzompantzi M.

ELABORÓ: Patricia Mijares Ramírez.



**Cuadro: III.3.32**  
**Número de predios urbanos existentes por manzana en la región de El Sargento del municipio de La Paz, B.C.Sur, 2005**

Clave de región, zona catastral y manzana	No. de predios
813001001	4
813001002	2
813001003	10
813001004	12
813001005	6
813001006	4
813001007	3
813001008	1
813001009	6
813001010	4
813001011	4
813001012	11
813001013	1
813001014	10
813001016	3
813001017	6
813001018	2
813001020	5
813001021	5
813001022	1
813001023	5
813001024	1
813001025	2
813001026	3
813001027	2
813001028	9
813001029	11
813001030	5
813001031	1
813001032	12
813001033	5
813001034	11
813001035	4
813001036	8
813001038	7
813001039	3
813001040	3
813001041	7
813002009	5
813003001	5
813003002	5
813003003	6
813003004	3
813003005	6
813003006	3
813003007	3
813003008	3
813003009	7
813003010	10
813003011	1

**Cuadro: III.3.32 ...Continuación**

Clave de región, zona catastral y manzana	No. de predios
813003013	1
813005001	3
813005002	2
813005003	5
813005004	6
813005005	9
813005006	6
813005007	1
813005008	2
<b>Total</b>	<b>291</b>

FUENTE: H. XII Ayuntamiento de La Paz, Dirección General de Asentamientos Humanos y Obras Públicas, Dirección de Catastro, Coordinación de Modernización Catastral.

OBSERVACIONES:

La información corresponde al 15 de octubre de 2005.

La información estuvo validada por el C. Arq. Carlos R. Tzompantzi M.

ELABORÓ: Patricia Mijares Ramírez.

**Cuadro: III.3.33**

**Número de predios urbanos existentes  
 por manzana en la región de Punta  
 Pescadero del municipio de La Paz,  
 B.C.Sur, 2005**

Clave de región, zona catastral y manzana	No. de predios
814001002	5
814001004	6
814005003	1
814005004	20
814005005	3
814012001	32
814012002	12
814012003	4
814012004	5
814012005	17
814012006	21
814012007	13
814012008	7
814012009	39
814012010	38
814012011	40
814012012	7
814012013	7
814012014	1
814012015	9
814012016	17
814012017	1
<b>Total</b>	<b>305</b>

FUENTE: H. XII Ayuntamiento de La Paz, Dirección General de Asentamientos Humanos y Obras Públicas, Dirección de Catastro, Coordinación de Modernización Catastral.

OBSERVACIONES:

La información corresponde al 15 de octubre de 2005.  
 La información estuvo validada por el C. Arq. Carlos R. Tzompantzi M.

ELABORÓ: Patricia Mijares Ramírez.

**Cuadro: III.3.34**

**Número de obras realizadas y en proceso, presupuestos propuestos y realizados y propuestas de inversión, registradas por la Dirección de Obras Públicas en el municipio de La Paz, B.C.Sur, 2005**

Obras realizadas por:	Enero	Febrero	Marzo	Abril	Mayo	Junio
Personal de campo	0	1	3	0	2	2
Presupuestos realizados	2	1	6	1	4	16
Propuesta de inversión HABITAT 2005	1	1	1	1	1	2
Obras realizadas con recursos propios 2005	0	1	0	0	1	2
Obras en proceso con programa FAISM	0	0	0	0	0	0
Obras en proceso con programa FORTAMUN	0	0	0	0	1	1
Obras en proceso por el programa HABITAT	0	0	0	0	0	0

**Cuadro: III.3.34**

**...Continuación**

Obras realizadas	Julio	Agosto	Septiembre	Octubre	Noviembre	Diciembre
Personal de campo	3	5	2	2	4	2
Presupuestos realizados	11	8	5	1	9	3
Propuesta de inversión HABITAT 2005	1	1	1	2	9	0
Obras realizadas con recursos propios 2005	2	5	0	0	1	0
Obras en proceso con programa FAISM	1	0	0	1	2	0
Obras en proceso con programa FORTAMUN	1	4	4	6	14	10
Obras en proceso por el programa HABITAT	0	0	11	0	11	1

FUENTE: XII Ayuntamiento de La Paz, Dirección General de Asentamientos Humanos y Obras Públicas, Dirección de Obras Públicas, Departamento Técnico y Construcción.

**OBSERVACIONES:**

Las obras realizadas por el *personal de campo* incluyen: terminación de Centros de Salud y cafeterías; construcción de banquetas, jardines, escalones, canchas, rampas para discapacitados, acometidas eléctricas, bases de concreto, baños y resane de muros; ampliaciones de obra y de pintura de edificios; limpiezas y retiro de escombros; instalación de puertas; arreglos de obras y plomería; rehabilitación de edificios; y demolición de banquetas. Las obras realizadas por *presupuestos realizados* incluyen: remodelación de casas del estudiante y oficinas; material para banquetas, áreas verdes, bardas, topes, cuartos de madera y pilas de agua; estudios de impacto ambiental; construcción de trincheras, centros de desarrollo, fosas sépticas, rampas y topes, centro infantil, canchas de usos múltiples, pilas y techumbres; reparación de muros, bardas, columnas, escaleras, guarniciones y banquetas; trabajos para cisterna; rehabilitación de oficinas, pilas, parques centros de desarrollo comunitario y cuartos fríos; y otros como velatorio municipal, ampliación de oficinas y salones, módulo sanitario, adecuaciones de estacionamientos, módulo y servicios sanitarios, pozo absorción, salón social, sustitución de techumbres, instalación de alumbrado público, acondicionamiento de oficinas y trabajos en general. Las obras realizadas por *Propuesta de inversión HABITAT* incluye: construcción de canchas de usos múltiples, centros de desarrollo comunitario y centro de atención; ampliación de centros de desarrollo comunitario. Las *obras realizadas con recursos propios 2005* incluye: rehabilitación de casas del estudiante; adecuación de muros de tabla roca y estacionamiento; construcción de fosas sépticas, aulas para jardín de niños y cercos; remodelación de muros de tabla roca y de oficinas; preparación de muros para mural; impermeabilización y acondicionamiento de oficinas. Las *obras en proceso con programa FAISM* incluyen: terminación de taller de usos múltiples; construcción de guarniciones y banquetas; e instalación de alumbrado público. Las *obras en proceso por el programa FORTAMUN* incluyen: acondicionamiento de oficinas y centros de desarrollo municipal; remodelación de oficinas; construcción de baños, comandancias y cerco perimetral; acondicionamiento de centros de desarrollo; rehabilitación de techumbres, oficinas, parques y centros comunitarios; encausamiento de aguas pluviales; y trabajos en general. Las *obras en proceso por el programa HABITAT* incluyen: construcción de canchas de usos múltiples, centros de desarrollo comunitario y Centro de Atención Infantil.

La información estuvo validada por el C. Ing. Marco Antonio Corona Cervera y Lic. Azolem Saldaña Moyrón.

ELABORÓ: Patricia Mijares Ramírez.



**Cuadro: III.3.35**

**Solicitud de licencias para construcción, licencias para uso y ocupación, autorizadas por la Dirección de Obras Públicas en el municipio de La Paz, B.C.Sur, 2005**

Concepto	Enero		Febrero		Marzo	
	No. de licencias	Construcción (unidad de medida)	No. de licencias	Construcción (unidad de medida)	No. de licencias	Construcción (unidad de medida)
Solicitud de licencias recibidas	205		314		292	
Uso y ocupación de licencias autorizadas						
Alberca						
Algibe						
Almacén			2	61.40 M <sup>2</sup>	1	37.00 Piezas
Antena de comunicación			1	16.00 Unidad		
Anuncio	1	70.45 M <sup>2</sup>				
Anuncio en vía pública			1	1.00 Pieza		
Anuncio monopolar						
Aula de usos múltiples						
Banqueta	1	5.00 M <sup>2</sup>	1	2.50 M <sup>2</sup>	1	2.00 M <sup>2</sup>
Barda	10	1,477.03 M <sup>2</sup>	6	524.93 M <sup>2</sup>	2	84.00 M <sup>2</sup>
Bodega	2	474.97 M <sup>2</sup>			1	486.24 M <sup>2</sup>
Cabaña						
Casa habitación	145	10,432.66 M <sup>2</sup>	249	21,456.26 M <sup>2</sup>	245	28,041.81 M <sup>2</sup>
Central telefónica	1	101.00 M <sup>2</sup>				
Clínicas			1	130.90 M <sup>2</sup>	1	132.00 M <sup>2</sup>
Comercio	16	3,885.68 M <sup>2</sup>	31	11,957.72 M <sup>2</sup>	15	2,642.71 M <sup>2</sup>
Condominios						
Conjunto habitacional	14	25,253.65 M <sup>2</sup>	5	37,486.11 M <sup>2</sup>	1	4,261.95 M <sup>2</sup>
Consultorios						
Departamentos	2	530.76 M <sup>2</sup>	4	477.60 M <sup>2</sup>	3	559.58 M <sup>2</sup>
Desarrollo Turístico						
Escollera	1	570.00 M <sup>2</sup>				
Escuela						
Estación de servicio	1	176.25 M <sup>2</sup>	1	1.00 M <sup>2</sup>	1	706.17 M <sup>2</sup>
Estacionamiento público						
Estancia infantil					1	888.46 M <sup>2</sup>
Hotel					1	35.10 M <sup>2</sup>
Uso Industrial						
Jardín de niños						
Laboratorio						
Local de fiestas						
Material en vía pública						
Motel	1	280.71 M <sup>2</sup>	1	2,434.96 M <sup>2</sup>		
Oficinas	1	241.06 M <sup>2</sup>	1	107.88 M <sup>2</sup>		
Palapa	1	140.30 M <sup>2</sup>			2	89.54 M <sup>2</sup>
Planta de tratamiento						
Planta recicladora de chatarra	1	18.00 M <sup>2</sup>				
Restaurante						
Taller						
Tanque de almacenamiento			1	342.25 M <sup>2</sup>		
Techumbre en vía pública					2	48.00 M <sup>2</sup>
Templo			2	583.93 M <sup>2</sup>	3	444.21 M <sup>2</sup>
Trailer park						
Urbanización					1	1.00 M <sup>2</sup>
<b>Total del mes</b>	<b>198</b>		<b>307</b>		<b>281</b>	
<b>Acumulado</b>	<b>198</b>		<b>505</b>		<b>786</b>	



**Cuadro: III.3.35**

**...Continuación**

Concepto	Julio		Agosto		Septiembre	
	No. de licencias	Construcción (unidad de medida)	No. de licencias	Construcción (unidad de medida)	No. de licencias	Construcción (unidad de medida)
Solicitud de licencias recibidas	357		393		355	
Uso y ocupación de licencias autorizadas						
Alberca	3	23.00 Piezas	2	25.50 M <sup>2</sup>	1	26.00 Piezas
Algibe						
Almacén	2	51.00 Piezas			1	1,838.45 M <sup>2</sup>
Antena de comunicación			4	190.00 Unidad	1	1.00 Unidad
Anuncio	1	1.00 Pieza				
Anuncio en vía pública	1	1.00 Pieza				
Anuncio monopolar					1	1.00 Pieza
Aula de usos múltiples						
Banqueta	1	3.00 M <sup>2</sup>				
Barda	3	243.60 M <sup>2</sup>			3	532.00 M <sup>2</sup>
Bodega	1	561.60 M <sup>2</sup>	3	587.68 M <sup>2</sup>	1	29.50 M <sup>2</sup>
Cabaña	1	69.62 M <sup>2</sup>				
Capilla						
Casa habitación	266	21,151.05 M <sup>2</sup>	331	24,462.20 M <sup>2</sup>	356	29,042.90 M <sup>2</sup>
Central telefónica						
Clínicas			1	227.00 M <sup>2</sup>		
Comercio	17	1,292.98 M <sup>2</sup>	18	1,950.29 M <sup>2</sup>	31	5,582.84 M <sup>2</sup>
Condominios					1	14,388.10 M <sup>2</sup>
Conjunto habitacional	4	6,904.44 M <sup>2</sup>	2	4,004.34 M <sup>2</sup>	6	15,004.41 M <sup>2</sup>
Consultorios						
Departamentos	1	31.00 M <sup>2</sup>	5	989.04 M <sup>2</sup>	2	877.64 M <sup>2</sup>
Desarrollo Turístico						
Escollera						
Escuela			2	418.00 M <sup>2</sup>		
Estación de servicio			2	2.00 M <sup>2</sup>		
Estacionamiento público			2	2.00 M <sup>2</sup>		
Estancia infantil	2	124.06 M <sup>2</sup>			1	1.00 M <sup>2</sup>
Hotel	1	1,155.12 M <sup>2</sup>	1	966.00 M <sup>2</sup>	2	157.66 M <sup>2</sup>
Uso Industrial	1	3,973.56 M <sup>2</sup>				
Jardín de niños					1	277.99 M <sup>2</sup>
Laboratorio						
Lápida						
Local de fiestas						
Material en vía pública						
Motel						
Oficinas	2	60.68 M <sup>2</sup>			1	18.50 M <sup>2</sup>
Palapa						
Planta de tratamiento						
Planta recicladora de chatarra						
Restaurante			1	1,227.00 M <sup>2</sup>		
Taller						
Tanque de almacenamiento						
Techumbre en vía pública						
Templo						
Trailer park	2	75.10 M <sup>2</sup>				
Urbanización	1	1.00 M <sup>2</sup>			1	14,489.50 M <sup>2</sup>
<b>Total del mes</b>	<b>310</b>		<b>374</b>		<b>410</b>	
<b>Acumulado</b>	<b>2,165</b>		<b>2,539</b>		<b>2,949</b>	





**Cuadro: III.3.35**

**...Continuación**

Concepto	Abril		Mayo		Junio	
	No. de licencias	Construcción (unidad de medida)	No. de licencias	Construcción (unidad de medida)	No. de licencias	Construcción (unidad de medida)
Solicitud de licencias recibidas	396		274		419	
Uso y ocupación de licencias autorizadas						
Alberca			1	37.50 M <sup>2</sup>	3	33.36 M <sup>2</sup>
Algibe					1	20.00 Piezas
Almacén	6	1,446.23 M <sup>2</sup>	3	257.00 Piezas		
Antena de comunicación	1	1.00 Unidad	2	2.00 Unidades	15	275.40 M <sup>2</sup>
Anuncio						
Anuncio en vía pública	1	14.79 M <sup>2</sup>				
Anuncio monopolar						
Aula de usos múltiples					1	424.03 M <sup>2</sup>
Banqueta						
Barda			2	84.00 M <sup>2</sup>	2	31.00 M <sup>2</sup>
Bodega	2	889.30 M <sup>2</sup>	1	42.45 M <sup>2</sup>	1	800.00 M <sup>2</sup>
Cabaña	1	195.00 M <sup>2</sup>			1	42.00 M <sup>2</sup>
Casa habitación	314	34,037.32 M <sup>2</sup>	243	21,362.37 M <sup>2</sup>	365	25,577.72 M <sup>2</sup>
Central telefónica						
Clínicas	1	39.00 M <sup>2</sup>				
Comercio	26	2,788.09 M <sup>2</sup>	14	1,848.31 M <sup>2</sup>	24	3,289.53 M <sup>2</sup>
Condominios					1	117.65 M <sup>2</sup>
Conjunto habitacional	6	1,473.50 M <sup>2</sup>	2	3,889.28 M <sup>2</sup>	4	9,747.14 M <sup>2</sup>
Consultorios					1	32.50 M <sup>2</sup>
Departamentos	3	804.50 M <sup>2</sup>	4	907.14 M <sup>2</sup>	2	342.65 M <sup>2</sup>
Desarrollo Turístico	1	5,821.31 M <sup>2</sup>				
Escollera						
Escuela	2	674.67 M <sup>2</sup>				
Estación de servicio	1	532.45 M <sup>2</sup>				
Estacionamiento público						
Estancia infantil						
Hotel			1	133.30 M <sup>2</sup>	1	181.54 M <sup>2</sup>
Uso Industrial						
Jardín de niños						
Laboratorio	1	168.17 M <sup>2</sup>				
Local de fiestas	1	138.62 M <sup>2</sup>				
Material en vía pública					1	1.00 Unidad
Motel						
Oficinas	1	886.58 M <sup>2</sup>	1	36.00 M <sup>2</sup>		
Palapa						
Planta de tratamiento	2	1,044.80 M <sup>2</sup>				
Planta recicladora de chatarra						
Restaurante	1	630.97 M <sup>2</sup>				
Taller						
Tanque de almacenamiento						
Techumbre en vía pública						
Templo	1	250.00 M <sup>2</sup>				
Trailer park						
Urbanización						
<b>Total del mes</b>	<b>372</b>		<b>274</b>		<b>423</b>	
<b>Acumulado</b>	<b>1,158</b>		<b>1,432</b>		<b>1,855</b>	

**Cuadro: III.3.35**

**...Continuación**

Concepto	Octubre		Noviembre		Diciembre	
	No. de licencias	Construcción (unidad de medida)	No. de licencias	Construcción (unidad de medida)	No. de licencias	Construcción (unidad de medida)
Solicitud de licencias recibidas	646		328		524	
Uso y ocupación de licencias autorizadas						
Alberca	1	27.40 M <sup>2</sup>	3	197.51 M <sup>2</sup>		
Algibe						
Almacén			2	386.90 M <sup>2</sup>	1	218.90 M <sup>2</sup>
Antena de comunicación						
Anuncio	1	1.00 Pieza				
Anuncio en vía pública						
Anuncio monopolar	1	1.00 Pieza				
Aula de usos múltiples						
Banqueta					1	3.00 M <sup>2</sup>
Barda	4	2,532.18 M <sup>2</sup>	3	738.18 M <sup>2</sup>	12	5,036.30 M <sup>2</sup>
Bodega	3	634.44 M <sup>2</sup>	1	473.00 M <sup>2</sup>	3	194.85 M <sup>2</sup>
Cabaña						
Capilla			1	1.80 M <sup>2</sup>		
Casa habitación	310	31,131.32 M <sup>2</sup>	510	46,553.20 M <sup>2</sup>	471	34,297.40 M <sup>2</sup>
Central telefónica						
Clínicas			1	1.00 M <sup>2</sup>		
Comercio	28	5,142.12 M <sup>2</sup>	30	6,378.73 M <sup>2</sup>	21	4,790.40 M <sup>2</sup>
Condominios	2	34,615.95 M <sup>2</sup>			1	17,700.00 M <sup>2</sup>
Conjunto habitacional	2	6,590.95 M <sup>2</sup>	4	4.00 M <sup>2</sup>	4	23,776.15 M <sup>2</sup>
Consultorios						
Departamentos	3	1,594.30 M <sup>2</sup>	4	666.15 M <sup>2</sup>	1	214.64 M <sup>2</sup>
Desarrollo Turístico					2	24,001.00 M <sup>2</sup>
Escollera						
Escuela					1	472.30 M <sup>2</sup>
Estación de servicio	1	510.00 M <sup>2</sup>			2	595.79 M <sup>2</sup>
Estacionamiento público						
Estancia infantil	2	2.00 M <sup>2</sup>				
Hotel						
Uso Industrial					1	471.00 M <sup>2</sup>
Jardín de niños						
Laboratorio						
Lápida					1	1.80 M <sup>2</sup>
Local de fiestas						
Material en vía pública						
Motel						
Oficinas			3	539.68 M <sup>2</sup>		
Palapa	2	130.70 M <sup>2</sup>	2	121.10 M <sup>2</sup>	1	174.90 M <sup>2</sup>
Planta de tratamiento						
Planta recicladora de chatarra						
Restaurante						
Taller	2	131.35 M <sup>2</sup>	2	131.35 M <sup>2</sup>		
Tanque de almacenamiento						
Techumbre en vía pública						
Templo	1	188.51 M <sup>2</sup>	1	247.95 M <sup>2</sup>		
Trailer park						
Urbanización	1	6,790.19 M <sup>2</sup>			1	1.00 M <sup>2</sup>
<b>Total del mes</b>	<b>364</b>		<b>567</b>		<b>524</b>	
<b>Acumulado</b>	<b>3,313</b>		<b>3,880</b>		<b>4,404</b>	

FUENTE: XII Ayuntamiento de La Paz, Dirección General de Asentamientos Humanos y Obras Públicas, Dirección de Obras Públicas, Departamento de Licencias de Construcción.

La información estuvo validada por el C. Ing. Eduardo Rodrigo Rondero Higuera.

OBSERVACIONES:

La solicitud de licencias pueden hacerse en un determinado mes y autorizarse en otro, es por eso que derivado de la acumulación, para los meses de junio, noviembre y diciembre son mayores las solicitudes de licencias recibidas que las licencias autorizadas.

Las celdas que no contienen información, se refiere a que no hubo licencias autorizadas para ese tipo de uso.

ELABORÓ: Patricia Mijares Ramírez.

**Cuadro: III.3.36**

**Número de operaciones e importe por sección, registradas en el Registro Público de la Propiedad y el Comercio, de mayo a diciembre de 2005**

Mes	Sección					
	Primera		Segunda		Tercera	
	Número de operaciones	Importe	Número de operaciones	Importe	Número de operaciones	Importe
Mayo	573	724,251.13	546	362,295.55	0	0.00
Junio	623	994,999.89	447	424,380.76	4	2,640.50
Julio	662	970,101.24	504	423,063.08	7	12,304.77
Agosto	430	802,793.90	439	313,074.76	1	631.72
Septiembre	611	1,042,809.21	370	380,910.55	0	0.00
Octubre	790	1,085,164.66	296	172,524.97	4	400,115.93
Noviembre	548	1,050,122.59	418	414,839.21	5	5,233.92
Diciembre <sup>1/</sup>	856	1,530,466.99	436	390,057.09	6	3,094.71
<b>Total</b>	<b>5,093</b>	<b>8,200,709.61</b>	<b>3,456</b>	<b>2,881,145.97</b>	<b>27</b>	<b>424,021.55</b>

**Cuadro: III.3.36**

**...Continuación**

Mes	Sección					
	Comercio		Certificaciones		Total	
	Número de operaciones	Importe	Número de operaciones	Importe	Número de operaciones	Importe
Mayo	113	85,496.77	1,087	338,281.08	<b>2,319</b>	<b>1,510,324.53</b>
Junio	108	76,524.60	1,120	354,011.29	<b>2,302</b>	<b>1,852,557.04</b>
Julio	98	58,416.13	1,074	344,178.68	<b>2,345</b>	<b>1,808,063.90</b>
Agosto	78	100,622.18	1,262	435,367.25	<b>2,210</b>	<b>1,652,489.81</b>
Septiembre	159	319,893.65	1,327	422,785.70	<b>2,467</b>	<b>2,166,399.11</b>
Octubre	79	105,623.65	1,437	469,691.34	<b>2,606</b>	<b>2,233,120.55</b>
Noviembre	86	69,734.00	1,499	489,695.78	<b>2,556</b>	<b>2,029,625.50</b>
Diciembre <sup>1/</sup>	67	110,063.18	1,160	352,034.14	<b>2,525</b>	<b>2,385,716.11</b>
<b>Total</b>	<b>788</b>	<b>926,374.16</b>	<b>9,966</b>	<b>3,206,045.26</b>	<b>19,330</b>	<b>15,638,296.55</b>

FUENTE: H. XII Ayuntamiento de La Paz, Secretaría General, Dirección del Registro Público de la Propiedad y el Comercio.

1/ En este mes hubo un pago anticipado de 650,000.00 pesos.

La información estuvo validada por el Lic. Luis Alberto Rodríguez Elizalde.

ELABORÓ: Liliana Bareño Villa.

# Glosario



## ECONÓMICOS

### Dirección de Ingresos

**Aportaciones del gobierno federal, estatal y terceros para obras de beneficio social a cargo del municipio de La Paz:** Recursos transferidos por el gobierno federal o estatal para la realización de obras.

**Aprovechamientos diversos:** Son los ingresos que se perciben por funciones de derecho público, que al suscribir convenios con particulares para proporcionar servicios tales como vigilancia comercial.

**Aprovechamientos:** Son los ingresos que percibe el municipio por funciones de derecho público distintos de las contribuciones.

**Derechos de las licencias, permisos o autorizaciones por anuncios, carteles o publicidad:** Es el ingreso que se obtiene por el concepto de pago de derechos por anuncio en la vía pública a todo medio de publicidad que proporcione información, orientación e identifique un servicio profesional, marca, producto, o establecimientos con fines de bienes o servicios y que estén diseñados primordialmente para este propósito.

**Derechos por alineación de predios, números oficiales y medición de terrenos:** Ingresos obtenidos por concepto de autorización de alineamiento de predios sobre vía pública y otorgar la expedición de número oficial.

**Derechos por bienes de uso común y ocupación de la vía pública:** Son aquellos ingresos por la autorización o permisos para que los particulares realicen actividades comerciales o de cualquier otra índole de manera provisional en la vía pública.

**Derechos por expedición de certificados de vecindad y de morada conyugal:** Son los ingresos obtenidos por la expedición de documentos relacionados con la residencia o morada conyugal.

**Derechos por expedición de licencias, revalidaciones, permisos o autorizaciones y cambio de domicilio para el funcionamiento de establecimientos que expendan bebidas alcohólicas:** Es el ingreso que se obtiene por el otorgamiento de licencias para el funcionamiento de establecimientos y locales cuyos giros sean la prestación de servicios que incluyan la distribución, almacenamiento, venta y consumo de bebidas alcohólicas siempre que se efectúen total o parcialmente al público en general.

**Derechos por legalización de firmas, expedición de certificaciones, constancias y copias certificadas:** Son los ingresos generados por la expedición de documentos que obren en los archivos municipales o bien de aquellos relacionados con hechos ocurridos ante la autoridad.

**Derechos por registro, licencias y permisos de giros comerciales:** Son los ingresos que se obtienen de las personas físicas o morales que explotan giros o actividades comerciales, industriales y de servicios, por la inscripción en el padrón fiscal y la obtención de licencias para operar.

**Derechos por servicios catastrales:** Ingresos generados por la prestación de servicios, que se otorgan en base a los registros o padrones de los bienes inmuebles, a cargo del catastro.

**Derechos por servicios de aseo, limpia, recolección, traslado, tratamiento y disposición final de basura:** Es el ingreso que obtiene el municipio por la prestación de servicios por recolección de basura a los establecimientos comerciales, industriales, hoteles, restaurantes, hospitales privados, oficinas administrativas o de prestación de servicios. Los sujetos de estos derechos efectúan el pago en base a la frecuencia de recolección que necesiten y al volumen que generen de basura, teniendo la obligación de celebrar convenio con la Tesorería General Municipal, a través de la Dirección de Servicios Públicos Municipales.

**Derechos por servicios de inspección municipal:** Es el ingreso que se obtiene por el servicio de inspección municipal, causados por los trabajos que se deriven de cualquier acto de inspección que se

realicen en el municipio a solicitud expresa hecha a cualquier dependencia municipal por cualquier persona física o persona moral que lo solicite y/o cuando la autoridad municipal lo dicte conveniente.

**Derechos por servicios de rastros:** Son aquellos ingresos que se obtienen por el uso de los servicios de rastro municipal, que incluyen maquinaria, matanza, inspección sanitaria, frigoríficos y traslado de animales sacrificados.

**Derechos por servicios de seguridad y tránsito:** Son todos aquellos ingresos obtenidos por la prestación de servicios relacionados con el registro, identificación y control de los vehículos que circulan en el municipio de La Paz, incluyendo la obtención de placas de identificación vehicular. Así como, aquellos prestados por servicios extraordinarios de seguridad pública que solicitan las personas físicas o morales para eventos especiales.

**Derechos por servicios del Registro Civil:** Es el ingreso generado por los servicios que otorga el registro civil, institución de carácter público y de interés social, por medio de la cual el estado inscribe y da publicidad a los actos constitutivos o modificativos del estado civil de las personas.

**Derechos por servicios del Registro Público de la Propiedad y del Comercio:** Ingresos obtenidos por servicios de la institución registral derivados de la función asignada de hacer constar de acuerdo a la Ley, fehacientemente la veracidad de los actos jurídicos celebrados por los interesados y tenerlos a disposición para conocimiento de terceros, en lo referente a transmisión de la propiedad y todos los actos jurídicos que se relacionan con ella.

**Derechos por servicios funerarios y panteones:** Son aquellos ingresos generados por el otorgamiento de derechos a perpetuidad del terreno que se ocupe en los panteones municipales; así como, la prestación de servicios funerarios diversos.

**Derechos:** Están contruidos por las aportaciones que se deben hacer en pago por el uso o aprovechamiento de los bienes de dominio público o la contraprestación de un servicio del municipio en sus funciones de derecho público.

**Donativos, herencias y legados a favor del municipio de La Paz:** Ingresos obtenidos del conjunto de bienes pecuniarios que son transmisibles a sus herederos o legatarios al morir una persona.

**Empréstitos y financiamientos diversos:** Son los créditos obtenidos de Instituciones de crédito, de la federación, del estado o de particulares.

**Fondos de aportaciones federales:** Recursos que la federación transfiere a la hacienda pública municipal condicionando su gasto a la consecución y cumplimiento de los objetivos que para cada aportación establece la Ley de Coordinación Fiscal.

**Gasto de ejecución:** Cuando los causantes no cumplan oportunamente sus obligaciones fiscales se iniciará en su contra el procedimiento administrativo de ejecución de acuerdo con lo establecido por la Ley de Hacienda Municipal en vigor. Los gastos que origine el procedimiento se harán efectivos en la tesorería Municipal.

**Impuesto predial:** Es la contribución que grava la propiedad inmobiliaria a los poseedores o tenedores de bienes inmuebles en el municipio de La Paz (suelo y construcción)

**Impuesto sobre adquisiciones de bienes inmuebles (ISABI):** Es una obligación tributaria a cargo de las personas físicas o morales que adquieren inmuebles que consistan en el suelo y las construcciones adheridas a él.

**Impuesto sobre diversiones y espectáculos públicos:** Es una contribución a cargo de personas físicas o morales que perciban ingresos por la realización de actividades tales como. Explotación de billares, boliches, mesas de dominó, etc. Así como, cualquier otra actividad que pretenda proporcionar diversión al público.

**Impuesto sobre urbanización:** Es el ingreso que se obtiene al aplicarse el impuesto sobre urbanización, sobre los solares baldíos que no estén cercados, edificios o que presenten construcciones ruinosas.

**Impuesto:** Las prestaciones en dinero o en especie que fije la Ley de Hacienda, con carácter general y obligatorio a cargo de los contribuyentes destinados a cubrir los gastos públicos y demás obligaciones a cargo del Ayuntamiento de La Paz.

**Impuestos sobre juegos permitidos, rifas y loterías:** Es una contribución a cargo de personas físicas y morales, que exploten rifas, loterías, juegos y apuestas permitidos por la Ley, en eventos en vivo, vía satélite u otros medios de comunicación.

**Indemnizaciones a favor del municipio:** El municipio percibirá ingresos con carácter de indemnización, por daños que sufran algunos bienes sujetos a seguros o que establezcan los contratos celebrados.

**Ingresos extraordinarios:** Los que se originen de los organismos descentralizados, desconcentrados, de participación municipal, así como ingresos derivados de los convenios de colaboración administrativa con entidades federativas.

**Intereses bancarios y/o financieros:** Son ingresos obtenidos por saldos en cuentas bancarias; así como, por los intereses cobrados derivados del pago de contribuciones en parcialidades.

**Multas:** Ingresos obtenidos por sanciones, que se deriven del incumplimiento a los diferentes ordenamientos legales.

**Participaciones:** Son ingresos que recibe el municipio por disposición de la Ley de Coordinación Fiscal y por disposiciones de las leyes de los estados. Las participaciones, en su origen, de ser ingresos extraordinarios, se convirtieron en ingresos ordinarios municipales.

**Productos diversos:** Ingresos captados por la venta de planos de los centros de población del municipio de La Paz y servicio de fotocopiado.

**Productos por almacenaje de vehículos en los corralones de depósitos municipales:** Es el ingreso que se percibe de los propietarios de los vehículos de todo tipo que sean almacenados en los terrenos o corralones de depósito del municipio.

**Productos por estacionamiento municipal:** Cuotas causadas por la recepción, guarda y devolución de vehículos de propulsión automotriz en el estacionamiento público propiedad del municipio.

**Productos por ocupación de locales, almacenes y/o el uso de cuartos fríos en los mercados municipales:** Ingresos obtenidos por la venta de piso en locales concesionados en los mercados municipales.

**Productos por venta de bienes mostrencos:** Es el ingreso por la venta de bienes mostrencos (animales sin dueño) en pública subasta o fuera de ella, el municipio percibirá ingresos conforme a las disposiciones respectivas.

**Productos por venta de formatos oficiales:** Ingreso obtenido por la expedición de recibo oficial al efectuarse el cobro de las contribuciones municipales.

**Productos por venta de papel para copias de actas del registro civil:** Es el ingreso obtenido por la venta de papel para copias de acta de registro civil.

**Productos por venta de solares propiedad del municipio y expedición de títulos de propiedad:** Son aquellos ingresos obtenidos por la venta de terrenos de propiedad municipal.

**Productos por venta o explotación de bienes muebles e inmuebles del patrimonio municipal:** Son ingresos que se perciben por la venta o explotación cuando el municipio actúa no asumiendo su posición de autoridad sino como particular, tal es el caso de bienes muebles o inmuebles, el arrendamiento o explotación de espacios públicos o bienes muebles, o de un servicio como el uso de rastro, la inversión





de capitales, la venta de basura, la venta de bienes mostrencos o mobiliario de oficina que previamente ha sido dado de baja.

**Productos:** Son los ingresos que obtiene el municipio por concepto de los servicios que presta en sus funciones de derecho privado.

**Recargos:** La falta de pago oportuno de créditos fiscales, dentro del término o plazo establecido por la ley de hacienda municipal, originará recargos, los que se pagarán de acuerdo al porcentaje que fije anualmente la Ley de Ingresos Municipales.

**Reintegros:** Son los ingresos que percibe el municipio provenientes de reintegros o devoluciones originados por responsabilidades del personal.

**Subsidios federales y estatales:** Son los recursos aportados por la federación o los gobiernos de los estados para apoyar a los municipios en el cumplimiento de sus obligaciones financieras y legales, o para incrementar su patrimonio.

**Subsidios:** Son los recursos aportados por la federación o los gobiernos de los estados para apoyar a los municipios en el cumplimiento de sus obligaciones financieras y legales, o para incrementar su patrimonio.

## Dirección de Egresos

**Alimentación de personas:** Asignaciones destinadas a la adquisición de productos alimenticios y bebidas de cualquier naturaleza, en estado natural o emvasados. Incluye servicio de agua y hielo.

**Amortización de la deuda pública:** Asignaciones destinadas a cubrir la amortización del capital, derivadas de los diversos créditos o financiamiento colocados a plazo de un año o más en instituciones nacionales, privadas y mixtas de crédito y otros acreditantes, pagaderos en el interior del país, en moneda nacional.

**Apoyos a servicios asistenciales:** Asignaciones destinadas a cubrir los servicios de asistencia o de salud que el ayuntamiento otorga en dinero o en especie a la población en general, con la finalidad de contribuir a su mejoramiento y desarrollo, incluye servicios tales como: ayuda de maternidad, matrimonio, viudez y orfandad; gastos de entierro, campañas de vacunación masiva y prevención de la salud, ayuda a indigentes y a campesinos, etc.

**Arrendamiento de edificios, locales y terrenos:** Asignaciones destinadas a cubrir el alquiler de toda clase de inmuebles y terrenos, que las unidades administrativas de la administración pública municipal requieran.

**Arrendamiento de maquinaria y equipo:** Asignaciones destinadas a cubrir el importe del alquiler de toda clase de maquinaria y equipo que las unidades administrativas de la administración pública municipal requieran, tales como: fotocopiadoras, equipo de computación, etc.

**Arrendamiento de vehículos:** Asignaciones destinadas a cubrir el importe del alquiler de toda clase de vehículos, que las unidades administrativas de la administración pública municipal requieran en el desempeño de sus funciones oficiales. Incluye el pago de operadores o cualquier otro gasto adicional que se genere por la utilización de este servicio.

**Artículos deportivos:** Asignaciones destinadas a la adquisición de todo tipo de artículos deportivos tales como: balones, redes, trofeos, raquetas, guantes, uniformes, etc.

**Asesorías:** Asignaciones destinadas a cubrir el pago de honorarios y compensaciones por concepto de asesorías de todo tipo que las unidades administrativas de la administración pública municipal contraten tales como: jurídicas, contables, etc.

**Bienes artísticos y culturales:** Asignaciones destinadas a la adquisición de toda clase de objetos artísticos y culturales, tales como: pinturas, esculturas, cuadros, colecciones diversas, ediciones

históricas, equipos musicales para banda y orquestas, y en general, todos los que constituyan acervo patrimonial artístico, cultural para el municipio.

**Bienes muebles e inmuebles:** Agrupa las asignaciones destinadas a la adquisición de toda clase de bienes muebles e inmuebles que las unidades administrativas de la administración pública municipal, requieren para el desempeño de sus actividades. Incluye en mobiliario y equipo propio para la administración; toda clase de maquinaria y equipo de producción así como las refacciones, accesorios y herramientas indispensables a su funcionamiento y adquisición de inmuebles.

**Combustibles:** Asignaciones destinadas a la adquisición de toda clase de combustibles en estado líquido, gaseoso, crudos o refinados, tales como: petróleo, gas natural, gasolina, turbosina, gasavión, tractolina, etc. Requeridos para el funcionamiento de vehículos, aparatos, equipo y maquinaria en general.

**Congresos, convenciones y exposiciones:** Asignaciones destinadas a celebración de congresos, convenios, asambleas y reuniones de esta índole, así como la instalación y sostenimiento de exposiciones, incluye el pago de indemnizaciones por los daños que sufran los bienes expuestos.

**De maquinaria y equipo:** Asignaciones destinadas a cubrir el costo de los servicios de mantenimiento y conservación de la maquinaria, vehículos y equipo propiedad o al servicio de las unidades administrativas de la administración pública municipal, tales como: tractores, pala mecánica, dragas, fertilizantes, vehículos, embarcaciones, aeronaves, etc., cuando se efectúen por cuenta de terceros.

**De mobiliario y equipo:** Asignaciones destinadas a cubrir el costo de los servicios de mantenimiento y conservación de toda clase de mobiliario y equipo de administración, propiedad o al servicio de las unidades administrativas de la administración pública municipal, y que se efectúen por cuenta de terceros, tales como los que se realizan a: maquinas de escribir, calculadoras, fotocopiadoras, equipo de computación, etc.

**Deuda pública:** Agrupa las asignaciones destinadas a cubrir obligaciones del ayuntamiento por concepto de su deuda pública de la contratación de empréstitos, concertados a plazo de un año o más, autorizados o ratificados por el H. Congreso local. Incluye la amortización y los gastos y comisiones de la deuda pública. Incluye también los adeudos de los ejercicios y comisiones de la deuda pública. Incluye también los adeudos de ejercicios fiscales anteriores por concepto de: servicios personales, destinados de servicios personales y, por devolución de ingresos percibidos indebidamente.

**Edificios locales:** Asignaciones destinadas a la adquisición de edificios, casas y locales que para desarrollar sus actividades requieren las unidades administrativas de la administración pública municipal.

**Equipo auxiliar de transporte:** Asignaciones destinadas a la adquisición y equipo auxiliar de transporte usados para maniobrar en puertos y aeropuertos, almacenes, patios de recepción, y despachos; tales como: ascensores, grúas para remolcar vehículos, montacargas, remolques de plataformas, etc.

**Equipo de administración:** Asignaciones destinadas a la adquisición de equipos propios para el desarrollo de las actividades en oficinas e instalaciones de la administración pública municipal. Tales como: maquinas de escribir, sumar, calcular y registrar, equipo de aire acondicionado, calentadores, refrigeradores, estufas, fotocopiadoras, aspiradoras, enceradoras, grabadoras, radios, televisores, dictáfonos, microfilmadoras, etc.

**Equipo e instrumental medico:** Asignaciones destinadas a la adquisición de equipos utilizados en hospitales, unidades sanitarias, consultorios, servicios veterinarios, y en los laboratorios auxiliares de las ciencias médicas tales como: rayos x, máquinas esterilizadoras, sillas dentales, mesas operatorias, incubadoras, microscopios, y toda clase de aparatos necesarios para equipar salas de rehabilitación, de emergencias, de hospitalización y de operación médica.

**Equipo educacional y recreativo:** Asignaciones destinadas a la adquisición de equipos educacionales y recreativos tales como: equipos y aparatos audiovisuales, aparatos de gimnasia, pesas, carruseles, proyectores y cámaras fotográficas, etc.

**Erogaciones extraordinarias:** Agrupa las previsiones de gasto para atender situaciones de contingencia del ayuntamiento o necesidades especiales de la administración pública municipal, y que, por este carácter no pueden ser asignados en forma inmediata a objetos de gasto determinados.

**Espectáculos culturales:** Asignaciones destinadas a la celebración de actos de esta índole, tales como: conciertos, exposiciones y toda clase de eventos culturales incluyendo los referentes a festivales escolares.

**Estructuras y manufacturas:** Asignaciones destinadas a la adquisición de toda clase de estructuras y manufacturas que se utilizan en la construcción, reconstrucción, ampliación, adaptación, mejora, conservación y mantenimiento de toda clase de muebles e inmuebles; tales como: postes, torres, ventanas, herrajes, puertas, cristales, tanques, lavabos, regaderas, inodoros, tuberías y otro tipo de accesorios para los mismos fines.

**Estudios e investigaciones:** Asignaciones destinadas a cubrir el pago de honorarios por concepto de estudios e investigaciones de toda índole que se contraten con terceras personas para su aplicación en las actividades competencia de cada unidad administrativa de la administración pública municipal, y diferentes a los estudios de preinversión para las obras públicas. Dichos estudios e investigaciones pueden ser de carácter socioeconómico, científico, jurídico, etc.

**Fletes, maniobras y almacenaje:** Asignaciones destinadas a cubrir el costo de los servicios de traslado y maniobra de embarque y desembarque de toda clase de objetos, artículos, materiales, etc. Que los requieran así como los gastos de almacenaje.

**Fomento al deporte:** Asignaciones destinadas a estimular el deporte, ya sea mediante compra de equipos o trofeos, o bien por medio de auxilios en numeraciones e instituciones particulares u oficiales que las practiquen.

**Gastos de instalación:** Asignaciones destinadas a cubrir el costo de los servicios de instalación de maquinaria y equipo especializado, tales como: equipo de computación, rayos X, aire acondicionado, etc.

**Gastos de propaganda:** asignaciones destinadas a cubrir el costo de los servicios de promoción, publicidad, y difusión en los diversos medios de información.

**Gastos de recepción, conmemorativos y de orden social:** Asignaciones destinadas a cubrir los gastos que se originen con motivo de recepciones y actos oficiales, gastos de atención a invitados y visitantes distinguidos al municipio, así como: para la celebración de actos conmemorativos y de orden social y otros gastos, tales como adquisición de ofrendas florales y luctuosas para las ceremonias patrióticas y oficiales.

**Gastos menores:** Asignaciones de poca cuantía destinadas a las oficinas de las unidades administrativas de la administración pública para atender algunas urgencias inherentes a sus funciones.

**Herramienta y refacciones mayores:** Asignaciones destinadas a adquisición de herramientas eléctricas y neumáticas, y máquinas-herramientas tales como: rectificadoras, capilladoras, mortajadoras, sierras, taladros, martillos eléctricos, ensambladoras, fresadoras, encuadernadoras, etc. Así como, a la adquisición de refacciones y accesorios mayores de uso diverso.

**Impresiones y publicaciones oficiales:** Asignaciones destinadas a cubrir el costo de las impresiones y publicaciones oficiales que requieren las unidades administrativas de la administración pública municipal.

**Impuestos y derechos:** Asignaciones destinadas a cubrir toda clase de impuestos, derechos, etc., tales como: impuestos por importación, gastos de escrituración, legalización de exhortos notariales, diligencias judiciales, derechos y gastos de navegación, así como derechos de verificación y multas, conforme a lo dispuesto por las leyes y disposiciones específicas en las materias de que se trate.

**Intereses de la deuda pública:** Asignaciones destinadas a cubrir el pago de intereses derivados de los diversos créditos o financiamientos colocados a plazo de un año o más en instituciones nacionales, privadas y mixtas de créditos y otros acreditantes, pagaderos en el interior del país, en moneda nacional.

**Intereses, descuentos y otros servicios bancarios:** Asignaciones destinadas a cubrir el pago de servicios financieros, tales como: situaciones y traslado de fondos de erario, el pago de intereses por adeudo, descuentos e intereses devengados con motivo de colocación de empréstitos, certificaciones u otras obligaciones a cargo de la tesorería municipal, siempre y cuando no sean a plazo mayor de un año y no sea necesario la aprobación o ratificación del H. Congreso local.

**Inversiones financieras:** Agrupa las asignaciones destinadas a la realización de actividades financieras que el ayuntamiento lleva a cabo con fines de fomento y regulación crediticia y monetaria. Incluye la concesión de créditos y en general y la adquisición de toda clase de valores fiduciarios.

**Lubricantes y aditivos:** Asignaciones destinadas a la compra de toda clase de grasas y lubricantes, tales como: lubricantes sólidos y sintéticos, aceites ligeros y pesados, aditivos, etc.

**Maquinaria y equipo agropecuario, industrial y de construcción:** Asignaciones destinadas a la adquisición de maquinaria y equipo utilizados en las actividades agropecuarias, tales como: tractores agrícolas, cosechadoras, segadoras, incubadoras, trilladoras, fertilizadoras, bombas de riego, desgranadoras, equipo de riego, fumigadoras, rotuladoras, etc. Maquinaria y equipo industrial que requieren las unidades administrativas de la administración pública municipal.

**Maquinaria y equipo de telecomunicación, eléctrico y electrónico:** Asignaciones destinadas a la adquisición de equipos y aparatos de comunicaciones y telecomunicaciones tales como: microondas, transmisores, receptores, equipo de teles, de radar, de radio – navegación de vidiotape, amplificadores, equipos telefónicos y telegráficos. Maquinaria y equipo eléctrico y electrónico, tales como: generadores de energía, plantas motogeneradoras de energía eléctrica, transformadores, reguladores, equipo electrónico, modular, probadores, tableros de transferencias, equipos de computación para el procesamiento electrónico de datos tales como: computadoras, minicomputadoras, microcomputadoras y equipo periférico en general.

**Maquinaria y equipo diverso:** Asignaciones destinadas a la adquisición de cualquier otro tipo de maquinaria y equipo no incluidos o especificados en los conceptos y partidas del presente capítulo.

**Material complementario:** Asignaciones destinadas a la adquisición de materiales de cualquier naturaleza para el acondicionamiento de las obras públicas y bienes inmuebles que se requieran, tales como: alfombras, pisos, persianas, etc. Distintos a los clasificados en Materiales de construcción, Estructuras y manufacturas y Material eléctrico.

**Material de oficina:** Asignaciones destinadas a cubrir la adquisición de materiales y artículos diversos, propios para el uso de las oficinas, tales como: papelería en general, útiles de escritorio y dibujo, de correspondencia y archivo, formas, libretas, tintas, limpiatipos, blocks y otros productos similares.

**Material didáctico:** Asignaciones destinadas a cubrir la adquisición de toda clase de artículos y materiales utilizados en cualquier actividad educativa, tales como: libros, revistas, periódicos, mapas, planos, publicaciones, material audiovisual, y en general todo tipo de material propio para la enseñanza que se requiere en las oficinas, escuelas, talleres, bibliotecas, etc.

**Material eléctrico:** Asignaciones destinadas a la adquisición de todo tipo de material eléctrico, tales como: cables, interruptores, tubos fluorescentes, focos, aislantes, electrodos, alambres, lámparas, efectos que requieran las líneas de transmisión telegráficas, telefónicas, y de telecomunicaciones sean aéreas, subterráneas o submarinas, igualmente para la adquisición de efectos necesarios en las instalaciones radfónicas.

**Materiales de construcción:** Asignaciones destinadas a la adquisición de materiales utilizados en la construcción, reconstrucción, ampliación, adaptación, mejora, conservación y mantenimiento de todo tipo de muebles, tales como: cemento, ladrillo, yesos, varilla, cal, arena, tabique, madera, clavos, taquetes, pinturas y barnices, etc.

**Materiales de limpieza:** Asignaciones destinadas a cubrir adquisiciones de materiales, artículos y enseres para aseo, limpieza e higiene, tales como. Escobas, jergas, detergentes, jabones, desodorantes, papel sanitario y de jardines como: palas, rastrillos, arañas, tijeras y otros similares.

**Materiales útiles de impresión:** Asignaciones destinadas a la adquisición de materiales y efectos utilizados en la impresión, reproducción y encuadernación, tales como: papel xerox, fijadores, tintas, pastas, papel de computadoras, cassettes y disquetes.

**Materiales y productos químicos, farmacéuticos y de laboratorio:** Asignaciones destinadas a la adquisición de toda clase de sustancias químicas tales como: reactivos, ácidos, éteres, fluoruros, fosfatos, nitratos, óxido alquino, etc. La adquisición de medicinas y productos farmacéuticos de aplicación humana o animal, tales como: vacunas, drogas, medicina de patente, medicamentos, sueros, plasma, oxígeno, etc. En esta partida se incluye también la adquisición de toda clase de materiales y suministro de investigación, fotográficos, cinematográficos, etc.

**Materiales y suministros:** Agrupa las asignaciones destinadas a la adquisición de toda clase de insumos requeridos por las unidades administrativas de la administración pública municipal, para el desempeño de sus actividades administrativas y productivas. Incluye materiales de administración, productos para alimentación; materias primas y materiales para la producción y la construcción; productos químicos farmacéuticos y de laboratorio; combustibles y lubricantes y, en general, todo tipo de suministros para la realización de los programas públicos.

**Mobiliario:** Asignaciones destinadas a la adquisición de todo tipo de bienes muebles que para el desempeño de sus funciones requieren las unidades administrativas de la administración pública municipal. Comprende bienes tales como: escritorios, sillas, sillones, anaqueles, archiveros, libreros, mesas, pupitres, etc.

**Obras públicas:** Agrupa las asignaciones destinadas a la creación de la infraestructura física necesaria para el desarrollo mediante la realización de obras públicas que contribuyen a la formación bruta de capital del municipio. Incluye todo tipo de adquisiciones necesarias para la construcción, instalación, ampliación, rehabilitación, etc. Así como para los estudios de preinversión de obras públicas, las cuales están diferenciadas en obras públicas por contrato y obras públicas por administración.

**Pasajes:** Asignaciones destinadas a cubrir el costo de transportación dentro o fuera del país, por cualquiera de los medios usuales, de funcionarios y servidores públicos de la administración pública, cuando el desempeño de sus labores o comisiones lo requieran y según los tabuladores aprobados para el caso. Incluye el costo de pasajes de sus familiares, en los términos y disposiciones legales relativas.

**Refacciones, accesorios y herramientas menores:** Asignaciones destinadas a la adquisición de refacciones, accesorios y herramientas auxiliares de trabajo necesarias para el funcionamiento de las instalaciones administrativas, operativa o productiva de las unidades administrativas de la administración pública municipal. Se entenderán como tales: las que reúnan las siguientes características: su período de duración igual o menor al del ejercicio fiscal; relativo bajo costo unitario y dificultad para el control de inventarios, excluye refacciones, accesorios y herramientas de las partidas de Equipo e instrumental medico y Herramienta y refacciones mayores.

**Ropa, vestuario y equipos:** Asignaciones destinadas a la adquisición de toda clase de ropa elaborada y sus accesorios: camisas, pantalones, trajes, calzado, todo tipo de uniformes y sus accesorios: insignias, distintivos, emblemas, banderas, banderines y todo tipo de blancos; batas, colchas, sábanas, fundas, almohadas, toallas, cobertores, colchones, colchonetas, etc. Así como la adquisición de equipos de protección personal.

**Seguros:** Asignaciones destinadas a cubrir las primas por concepto de seguros contra robos, incendios, y demás riesgos y contingentes a que puedan estar sujetos los materiales, bienes muebles e inmuebles y todo tipo de valores propiedad o al servicio de las unidades administrativas de la administración pública municipal.

**Servicio de energía eléctrica:** Asignaciones destinadas a cubrir el importe del consumo de energía eléctrica, requerida por las unidades administrativas de la administración pública municipal, para su funcionamiento; incluye el alumbrado público.

**Servicio postal y telegráfico:** Asignaciones destinadas a cubrir el pago del servicio postal, telegráfico nacional e internacional que utilicen las unidades administrativas de la administración pública municipal en el desempeño de sus funciones oficiales.

**Servicio telefónico:** Asignaciones destinadas a cubrir el pago del servicio telefónico nacional e internacional que utilicen las unidades administrativas de la administración pública municipal en el desempeño de sus funciones oficiales.

**Servicios de higiene, fumigación y limpieza:** Asignaciones destinadas a cubrir los gastos por servicio de lavandería, limpieza, desinfección, higiene y fumigación, de las instalaciones administrativas y de servicios públicos municipales, tales como el rastro y los mercados, bajo la administración pública municipal.

**Servicios generales:** Agrupa las asignaciones destinadas a cubrir el costo de todo tipo de servicios indispensables para el funcionamiento de las unidades administrativas de la administración pública municipal y que se contraten a particulares o instituciones del sector público. Incluye servicios básicos tales como: postal, telegráfico, telefónico y energía; alquileres; asesorías estudios e investigación; comercial y bancario; mantenimiento; conservación e instalación; de difusión e información; así como otros servicios oficiales y especiales, para el desempeño de actividades vinculadas con la funciones públicas.

**Subsidios a organismos oficiales:** Asignaciones corrientes destinadas a organismos oficiales, con el propósito de hacer complementarias las labores que éstos desarrollan en el ámbito del municipio.

**Subsidios a organismos privados:** Asignaciones corrientes destinadas a organismos privados, con el propósito de hacer complementarias las labores que éstos desarrollan en el ámbito del municipio.

**Terrenos:** Asignaciones destinadas a la adquisición de terrenos y predios para los usos propios de que requieren las unidades administrativas de la administración pública municipal.

**Transferencias:** Agrupa las asignaciones en dinero o en especie, que el ayuntamiento destina a través de subsidios y aportaciones, a organismos y empresas de los sectores público, privado y social. Incluye dos conceptos básicos considerados como gasto corriente o de consumo y las aportaciones, consideradas como gasto de capital.

**Utensilios para el servicio de la alimentación:** Asignaciones destinadas a la adquisición de todo tipo de utensilios que se requieren para proporcionar este servicio, tales como vajillas, cubiertos, baterías de cocina, etc.

**Vehículos y equipo de transporte:** Asignaciones destinadas a la adquisición de toda clase de vehículos y equipo terrestre, motorizados y no motorizados, para el transporte de personas y carga, tales como: automóviles, autobuses, camiones, camionetas, tracto-camiones, ambulancias, carros para bomberos, motocicletas, bicicletas, remolques, etc.

**Viáticos:** Asignaciones destinadas a cubrir a funcionarios y servidores públicos de la administración pública municipal, los gastos por alimentación y hospedaje cuando el desempeño de sus labores y comisiones dentro o fuera del país pero en lugares distintos de su adscripción lo requieran.

## **Coordinación de Zona Federal Marítimo Terrestre**

**Acuerdos de destino:** Es el acto administrativo por medio del cual, la autoridad competente faculta a un órgano administrativo gubernamental, ya sea federal, estatal o municipal, para utilizar bienes del estado a fin de que los usen en el servicio de las atribuciones que la ley les otorga. Por conducto de esta figura, es que actualmente se autorizan ocupaciones para instalaciones petroleras, termoeléctricas, y núcleo

eléctricas; se autoriza la ocupación para instalaciones navales y portuarias, así como la constitución de recintos portuarios.

**Concesiones con título vigente:** Acto administrativo del poder público a través del cual el estado (concedente) otorga a los particulares (concesionarios) el derecho de usar, aprovechar o explotar un bien propiedad de la nación, por un término de 3, 5, 10, y hasta 15 años, prorrogables a la fecha de vencimiento.

**Concesiones en trámite de extinción:** Son aquellos títulos de concesión que por renuncia o fallecimiento del titular están en proceso de extinguirse en espera de la resolución administrativa por parte de la Dirección General de Zona Federal Marítimo Terrestre y Ambientes Costeros.

**Concesiones en trámite de prórroga:** Son aquellas concesiones que su plazo de vigencia concluyó y se encuentran en espera de la resolución administrativa de prórroga por parte de la Dirección General de Zona Federal Marítimo Terrestre y Ambientes Costeros. El titular de una concesión gozará de un plazo de cinco años, previo al vencimiento de la concesión, para solicitar la prórroga correspondiente.

**Usuarios irregulares:** Son aquellos usuarios ocupantes de la zona federal que no cuentan con un título de concesión, y hacen un uso o aprovechamiento de la Zona Federal Marítimo Terrestre.

## Coordinación de Informática

**Acceso a internet:** Servicio proveído normalmente por TELMEX el cual nos permite conectarnos a internet.

**Capacitación para el uso del sistema:** Consiste en una plática con el usuario del sistema en donde se le da instrucciones paso por paso de cómo se va a realizar la captura, una consulta o la elaboración de un reporte, así como la corrección de un error de captura.

**Creación de manuales:** Para cada pantalla que integra al sistema se explica el funcionamiento de cada botón, que información debe de capturar y una explicación de los reportes que conforman al sistema para su posterior uso.

**Creación de módulos:** Conjunto de funciones diseñadas para realizar un fin común, que podrá interactuar entre las bases de datos y el usuario del sistema. Ese conjunto podrá ser usado para captura de información, consulta de un dato o para visualización de información.

**Creación de reportes:** Se identifican las tablas que van a intervenir para la realización de un reporte, el cual se integra de cuatro partes que son: encabezado, detalle, resumen, y pie de página. Se colocan los campos a imprimir, se centra y se coloca el tipo de letra, así como el tamaño.

**Creación de tablas:** Cada campo identificado se agrupa en una tabla en donde se almacenará la información, para acceder a ese dato es necesario crear un campo llave para realizar una búsqueda exacta.

**Dispositivos de comunicación:** Son equipos que brindan los servicios de comunicación entre varias computadoras, estos dispositivos pueden ser HUB, Switch, Router, Bridge, etc.

**Extensión telefónica:** Aparato telefónico conectado al conmutador para brindar los servicios de voz.

**Gabinete:** Unidad central de procesamiento de datos.

**HUB:** Dispositivo de comunicación el cual al llegar una transmisión la trasmite a todos los puertos con que cuenta (8, 16, 24, 32, etc.).

**LAN:** Local Area Network, red de área local, instalación de red que esta definida por un límite físico, por ejemplo, el edificio municipal.

**Mantenimiento a módulos:** Consiste en programar nuevas validaciones, añadir una consulta, un nuevo campo de captura, una etiqueta informativa o un cambio total en la presentación del formato en la pantalla

**Mantenimiento a reportes:** Consiste en añadir un nuevo campo a un reporte o la creación de un nuevo reporte.

**Mantenimiento a tablas:** Consiste en añadir un nuevo campo, crear nuevas vistas, nuevas laves primarias, nuevas relaciones con otras entidades o nuevas tablas con sus respectivos campos.

**Mantenimiento correctivo:** *Software:* Este mantenimiento consiste en la reinstalación de sistemas operativos, principalmente por problemas en los discos duros, por lo general en este proceso es necesario el formateo del disco duro, dentro de este proceso también se incluye la instalación de programas administrativos como son sistema de reloj checador, caja, acceso a los sistemas multiusuarios. *Hardware:* El mantenimiento correctivo consiste en la reparación general de teclados, monitores, tarjetas madre, unidades de Cd. Rom, impresoras de matriz de punto, cambio y mantenimiento de engranes, ajustes de fusor en impresoras láser, lubricación de inyectores en impresoras de color.

**Mantenimiento preventivo:** *Software:* Este consiste en actualizaciones vía internet a todos los sistemas operativos y antivirus, eliminación de archivos temporales cookies de internet, revisión superficie de disco duro e instalación de descompresores de archivos. *Hardware:* Limpieza total: Consiste en desarmar todo el equipo incluyendo el tablado, monitor, gabinete y todo sus componentes (unidad 3 ½, Cd. Rom, etc.) en algunos casos desmontar tarjeta principal.

**Nodos conectados:** Roseta donde se encuentra conectado un dispositivo a la red LAN.

**Redes inalámbricas:** Son redes LAN o MAN interconectadas de manera inalámbrica por medio de radio frecuencia, el municipio interconecta la red LAN del palacio municipal con la red LAN de Transito Municipal.

**ROUTER:** Dispositivo de comunicación que interconecta una red LAN a internet.

**Servidores:** Equipos con características especiales para poder compartir archivos, dispositivos en una red LAN o MAN.

**Servidores:** Equipos con características especiales para poder compartir archivos y dispositivos en una red LAN o MAN.

**Soporte técnico:** Área de trabajo destinada al mantenimiento correctivo y preventivo de los equipos de cómputo.

**SWITCH:** Dispositivo de comunicación el cual al llegar una transmisión verifica a que puerto va dirigida y solamente la trasmite a dicho puerto.

## Dirección de Fomento Económico y Medio Ambiente

**Campaña de limpieza:** Son jornadas coordinadas con instituciones ya sea gubernamentales o no gubernamentales en las playas, colonias, parques y jardines del municipio.

**Capacitación ambiental:** Son las pláticas emprendidas por el departamento de educación ambiental a las escuelas, colonias y comunidades del municipio, con el fin de fomentar el cuidado del entorno.

**Derrama económica del sector turístico:** Cantidad de pesos o divisas que se generan a partir de la prestación de los servicios turísticos y/o superestructura turística.

**Dictamen:** Documento dirigido a la autoridad competente, que establece las recomendaciones ambientales, factibles de ejecutar por el denunciado.



**Eventos turísticos:** Acontecimiento llevado a cabo con el propósito de enriquecer o fomentar la actividad turística en un sitio en particular.

**Flujo de turistas:** Cantidad de turistas que se encuentran en un destino y requieren de servicios para satisfacer sus necesidades.

**Oferta turística:** Cantidad de bienes y servicios turísticos puestos en el mercado en un tiempo y lugar determinado. Esta se constituye por la cantidad de atractivos turísticos que ofrece la plaza de mercado receptora.

**Opinión técnica:** Conforme a las atribuciones que les otorga a los municipios el artículo 8 fracción XIV de la Ley General del Equilibrio Ecológico y la Protección al Ambiente (LGEEPA), estos pueden extender sus comentarios en materia ambiental, a proyectos de manifestaciones de impacto ambiental que se den en territorio de su competencia, a petición de las autoridades federales y estatales.

**Promoción ambiental:** Son las acciones emprendidas en materia de difusión ambiental en los temas reducción, reciclado y rehúso de los materiales, así como el cuidado del entorno.

**Reporte técnico:** Son informes y disposiciones que emite la Dirección de Fomento Económico y Medio Ambiente a petición de solicitantes por cambios de flora y fauna existentes en sus propiedades, apegado a derecho ambiental.

**Solicitudes autorizadas:** Son las personas que han sido seleccionadas para ser apoyadas con el crédito del Fondo Municipal de Apoyo a Proyectos Productivos.

**Solicitudes de apoyo al Fondo Municipal de Apoyo a Proyectos Productivos (FOMAPP):** Son el número de personas que llenan la solicitud de apoyo para acceder a los recursos de este fondo.

**Solicitudes en trámite:** Son las solicitudes autorizadas que se encuentran en gestión para su pago por parte de la tesorería.

**Solicitudes finalizadas:** Se refiere a que el apoyo monetario ha sido entregado al solicitante.

**Solicitudes recibidas:** Número total de personas que solicitan apoyo crediticio al Fondo Municipal de Apoyo a Proyectos Productivos.

## Rastro Frigorífico

**Canal de res:** Bovino sacrificado sin piel ni vísceras, sólo la masa muscular y el esqueleto y dividido en dos partes.

**Origen del ganado:** Se refiere a los lugares de procedencia del ganado que llevan al Rastro Público Municipal para su sacrificio.

**Rendimiento:** En canal, se refiere a los kilos de carne y hueso que pesa el bovino o porcino en canal con respecto al peso de la res viva o en pie.

## Coordinación de Mercados Municipales

**Giro comercial:** Definición de que tipo de negocio expende al público en general.

**Ingresos:** Recaudación por el pago de piso de cada locatario.

**Mercado público:** Lugar o local, sea o no propiedad municipal, donde concurre una diversidad de comerciantes y consumidores en libre competencia, cuya oferta y demanda se refiere principalmente a artículos referentes al giro, dando prioridad a los artículos de primera necesidad.

## Adquisiciones y Servicios

**Consumo de gasolina:** Cantidad de gasolina consumida en las áreas o dependencias del H. Ayuntamiento.

**Impresiones oficiales:** Cantidad de formas y formatos impresos en la Imprenta del H. Ayuntamiento para su utilización en las Dependencias Municipales.

**Licitaciones:** Proceso de adquisición de bienes y/o servicios a través de convocatoria pública o por invitación a cuando menos 3 proveedores.

**Servicios:** Sumatoria de los trabajos efectuados por las brigadas de la Dirección de Adquisiciones y Servicios en las oficinas municipales. Comprenden trabajos de carpintería, electricidad, plomería, herrería, mantenimiento a máquinas de escribir, mantenimiento a aparatos de aire acondicionado y otros que se realizan con escasa frecuencia.

## Recursos Humanos

**Altas a la CURP:** Indica la cantidad de altas registradas para la expedición de la Clave Única de Registro de la Población.

**Altas de personal:** Indica la cantidad de altas a la nómina municipal.

**Avisos de alta ante ISSSTE:** Indica la cantidad de altas de trabajadores municipales ante el Instituto de Seguridad y Servicios Sociales de los Trabajadores del Estado.

**Avisos de baja ante ISSSTE:** Indica la cantidad de bajas de trabajadores municipales ante el Instituto de Seguridad y Servicios Sociales de los Trabajadores del Estado.

**Baja de personal:** Indica la cantidad de bajas de la nómina municipal.

**Cambios de ramos ante nóminas:** Indica la cantidad de cambios de ramos de los trabajadores municipales.

**Constancia de PCP:** Indica la cantidad de constancias de Préstamos a Corto Plazo elaboradas.

**Constancias de aportación al SAR:** Indica la cantidad de constancias del Sistema de Ahorro para el Retiro elaboradas.

**Constancias de crédito FOVISSSTE:** Indica la cantidad de constancias de crédito de Fondo de la Vivienda elaboradas.

**Constancias de no adeudo crédito FOVISSSTE:** Indica la cantidad de constancias de no adeudo de crédito de Fondo de la Vivienda elaboradas.

**Constancias de no adeudo PCP:** Indica la cantidad de constancias de no adeudo de Préstamos a Corto Plazo elaboradas.

**Constancias de pensionados y jubilados:** Indica la cantidad de constancias de pensionados y jubilados elaboradas.

**Constancias de percepciones:** Indica la cantidad de constancias de percepciones elaboradas.

**Constancias de sueldo:** Indica la cantidad de constancias de sueldo elaboradas.

**Constancias para servicio médico:** Se refiere a la cantidad de credenciales expedidas de trabajadores municipales para servicio médico particular.

**Correcciones de CURP ante nóminas:** Indica la cantidad de correcciones de la Clave Única de Registro de la Población de trabajadores municipales.

**Correcciones de nombre ante nóminas:** Indica la cantidad de correcciones de nombre de trabajadores municipales.

**Correcciones de NSS ante nóminas:** Indica la cantidad de correcciones del Número de Seguridad Social de trabajadores municipales.

**Correcciones de RFC ante ISSSTE:** Indica la cantidad de correcciones del Registro Federal de Contribuyentes de trabajadores municipales ante el Instituto de Seguridad y Servicios Sociales de los Trabajadores del Estado.

**Correcciones de RFC ante nóminas:** Indica la cantidad de correcciones de Registro Federal de Contribuyentes de trabajadores municipales.

**Créditos autorizados por FONACOT:** Indica la cantidad de créditos autorizados a trabajadores municipales ante el Fondo de Fomento y Garantía para el Consumo de los Trabajadores.

**Hojas de servicios:** Indica la cantidad de hojas de servicio elaboradas.

**Inasistencias laborales:** Indica el número de inasistencias de los trabajadores.

**Licencias médicas:** Indica la cantidad de permisos por incapacidad médica.

**Modificaciones a la CURP:** Indica la cantidad de modificaciones de datos para la expedición de la Clave Única de Registro de la Población.

**Modificaciones de sueldo ante ISSSTE:** Indica la cantidad de modificaciones de sueldo de trabajadores municipales ante el Instituto de Seguridad y Servicios Sociales de los Trabajadores del Estado.

**Movimientos de sueldo:** Indica la cantidad de cambios de sueldo de los trabajadores municipales.

**Pago de sueldo a empleados de pensión humanitaria:** Se refiere a la cantidad de personas que se les paga por pensión humanitaria a domicilio.

**Permisos económicos:** Indica la cantidad de permisos por derecho del trabajador sindicalizado.

**Plazas especiales:** Se refiere a la cantidad de trabajadores que ingresa a las plazas especiales para su jubilación.

**Recategorizaciones:** Indica la cantidad de cambios de categoría de los trabajadores municipales.

**Retardos injustificados:** Indica la cantidad de retardos injustificados de los trabajadores.

**Solicitudes de crédito FONACOT:** Indica la cantidad de solicitudes registradas por trabajadores municipales ante el Fondo de Fomento y Garantía para el Consumo de los Trabajadores.

**Solicitudes de lentes para empleados:** Se refiere a la cantidad de trabajadores beneficiados por el programa de lentes.

**Solicitudes para crédito FOVISSSTE:** Indica la cantidad de solicitudes para crédito de vivienda ante Fondo de la Vivienda.

**Trámite de préstamos ante ISSSTE:** Indica la cantidad de trámites para préstamos económicos a trabajadores municipales ante el Instituto de Seguridad y Servicios Sociales de los Trabajadores del Estado.

## Contraloría

**Archivo:** Resolución mediante la cual se concluye un expediente por no contar con los elementos suficientes para sancionar o absolver de responsabilidades administrativas.

**Asesoría:** Apoyo sobre algún tema específico a ciudadanos y persona de las dependencias municipales.

**Auditoría:** Revisión, análisis y examen de las operaciones efectuadas por las entidades municipales en el cumplimiento de sus atribuciones.

**Denuncia ciudadana:** Acto mediante el cual se pone en conocimiento de la Contraloría Municipal conductas irregulares de los servidores públicos municipales.

**Denuncia derivada de auditoría:** Acto mediante el cual se pone en conocimiento del departamento jurídico de la Contraloría Municipal de irregularidades derivadas de auditorías realizadas por los departamentos de auditoría y control de obras de ese órgano de control municipal.

**Fiscalización:** Es un proceso sistematizado de orientación, corrección y apoyo para prevenir irregularidades.

**Petición ciudadana:** Opinión por parte del ciudadano para mejorar la prestación de los servicios municipales.

**Procedimiento Administrativo:** Conjunto de formalidades a que esta sujeto el órgano de control municipal que conoce de violaciones a la Ley de Responsabilidades de los Servidores Públicos del Estado y Municipios de Baja California Sur en relación con la normatividad vigente.

**Procedimiento concluido:** Expediente administrativo al cual se ha dictado resolución definitiva.

**Queja:** Inconformidad presentada por un ciudadano ante el departamento de contraloría social.

**Resolución absolutoria:** Acto mediante el cual la Contraloría Municipal absuelve de responsabilidad a los servidores públicos municipales derivado de un procedimiento administrativo.

**Resolución sancionatoria:** Acto mediante el cual la Contraloría Municipal impone una sanción de carácter administrativo a los servidores públicos municipales que hayan infringido la legislación aplicable, derivado de un procedimiento administrativo.

**Revisión:** Análisis y examen a los métodos de control interno de una dependencia municipal, con el objeto de determinar opiniones con respecto a su funcionamiento.

## SOCIALES

### Coordinación de Delegaciones

**Candidato participante:** Son las personas que tengan su residencia por mas de 3 años dentro de la geografía delegacional y sea mayor de 18 años, sin antecedentes penales, requisitos de la convocatoria que hace la Comisión Municipal de Consulta Ciudadana para contender por un puesto de elección popular.

**Comisión Municipal de Consulta Ciudadana:** Esta Comisión se encarga de vigilar y revisar el proceso de elección al inicio y final de las votaciones. Se compone por el Secretario General, Síndico y Regidores.

**Delegación:** Es encabezada por un delegado que representa a las comunidades rurales del municipio, tramita, gestiona y da seguimiento a las solicitudes de apoyo y problemática expuesta por los habitantes de las comunidades que representa ante las autoridades correspondientes.

**Subdelegación:** Comunidad del medio rural que depende de la delegación, representada por un subdelegado que lleva un levantamiento de la problemática existente en la misma y hace trámites ante las autoridades superiores.

**Votos obtenidos:** Es el resultado de sufragios obtenidos por todos los candidatos que participaron en el proceso de acuerdo a un padrón electoral establecido.

## **Dirección de Comunicación Social y Relaciones Públicas**

**Boletines:** Comunicados de prensa que describen las acciones y obras que realiza el municipio en beneficio de la sociedad.

## **Dirección General de Seguridad Pública y Tránsito Municipal**

**Base:** Personal sindicalizado que están adheridos al sindicato de burócratas, con diferentes niveles, desempeñando trabajos administrativos, contando con prestaciones de: 40 días de aguinaldo, prima vacacional, bonos dos periodos de vacaciones, atención medica, otorgándosele ½ hora para alimentos, laborando 8 horas de lunes a viernes.

**Compensado:** Personal que desempeña trabajos administrativos u operativos, con servicios médicos, con prestación de 15 días de aguinaldo, con dos periodos vacacionales, con 8 horas de trabajo.

**Confianza:** Personal que desempeña trabajos administrativo, contando con prestaciones de aguinaldo, dos periodos de vacaciones, servicios médicos, con 8 horas de trabajo.

**Lista de raya:** Personal que desempeña trabajos administrativos, contando con dos periodos de vacaciones, pago de aguinaldo de 30 días, con servicios médicos, con 8 horas de trabajo.

**Pago única:** Personal que labora eventualmente en horarios de acuerdo a la necesidad del servicio.

**Personal operativo:** Personal con categoría de policía, sujetos a disponibilidad y necesidades de trabajo, con prestaciones de aguinaldo, prima vacacional, con dos periodos vacacionales y bono de la Secretaría de Seguridad Pública y Municipio.

**REFORCES:** consisten en dar el servicio de vigilancia en eventos sociales, deportivos o bailes populares los cuales son contratados por hora y por elemento.

## **Sistema Municipal para el Desarrollo Integral de la Familia (DIF)**

### **Apoyo a personas con discapacidad:**

Este programa tiene como propósito promover la integración y el desarrollo humanos, individual, familiar y colectivo de las personas con discapacidad, mediante la interrelación sistemática de acciones que en materia de atención a personas con discapacidad lleven a cabo las instituciones públicas y las organizaciones sociales y privadas; así como implementar, acciones de prevención que promuevan la igualdad de oportunidades, la equidad en el acceso a los servicios de salud, rehabilitación, educación, capacitación, empleo, cultura, recreación y deporte.

**Apoyo al adulto mayor:** La atención integral de adultos mayores en situación de vulnerabilidad, es decir, personas que sean susceptibles o propensas de recibir algún tipo de daño. Enfocado a mujeres y hombres adultos, mayores de 60 años, clasificados en: adultos activos y adultos especiales. La atención a adultos mayores se realiza en los Centros de Desarrollo Comunitarios (CDC) distribuidos en todo el municipio de La Paz incluyendo zonas rurales. En el caso de adultos especiales, la atención es a domicilio.

**Atención a menores adolescentes en riesgo:** Busca garantizar la protección, el desarrollo integral, la igualdad de oportunidades para el desarrollo de la infancia y adolescencia vulnerable evitando generar en el corto y mediano plazo ser víctimas de diversas y complejas problemáticas de riesgos sociales; en un marco de una cultura de ejercicio y respeto a sus derechos.

Promueve cambios en las condiciones de vida de los menores y adolescentes en condiciones de vulnerabilidad, así como mejora la protección que se brinda a estos grupos a través de acciones institucionales y sociales articuladas bajo un enfoque integral de atención.

**Becas a menores en riesgo:** Se otorgan a menores que se encuentran en condiciones de riesgo de incorporarse a actividades laborales, los cuales cuenten con un hermano o amigo trabajador del sector informal de la economía y/o tiene padres trabajadores de espacios públicos abiertos en la vía pública así como los que vivan en zonas marginadas generadoras de menores trabajadores.

**Becas a menores trabajadores:** Se otorgan a menores trabajadores del sector formal e informal de la economía, sea en vía pública o en espacios públicos urbanos, ya sean vendedores ambulantes, limpia parabrisas, cargadores, empacadores, lava carros, boleros, estibadores y/o mendigos.

**Desayunadores:** Espacios físicos que cuentan con la infraestructura y condiciones adecuadas para la elaboración de desayunos calientes que reúnen los requisitos de nutrición e higiene y que son servidos para su consumo en el mismo espacio habilitado para tal.

**Desayunos fríos en jardines de niños:** Este programa va enfocado a los niños de nivel preescolar. Se le otorga leche en polvo o líquida al igual que una dotación de galletas mensualmente.

**Desayunos fríos en primaria:** Este programa va enfocado a los niños de nivel escolar. Se le otorga leche en polvo o líquida al igual que una dotación de galletas mensualmente.

**Equidad de género:** A través de un vinculación directa con la comunidad propiciamos la promoción de la equidad de género (equidad en las decisiones, en la distribución del bienestar y en la libertad de pensamiento y acciones entre los individuos y/o sexos) para el fortalecimiento de las relaciones familiares y el crecimiento del individuo y su comunidad.

**Prevención de adicciones (Programa CHIMALLI):** Es un modelo preventivo de factores de riesgos psicosociales para menores, adolescentes y sus familias a fin de mejorar su estilo de vida y de fortalecer el desarrollo humano, se adapta a las comunidades para trabajar con las familias en situación de riesgo de caer en las adicciones, embarazo temprano, violencia, baja autoestima, etc.

**Prevención y atención integral de embarazo en adolescentes:** Prevenir y atender los riesgos de exclusión social derivados del embarazo y la maternidad no planeada en la adolescencia, proporcionando en concordancia con sus características y bajo una perspectiva de género la orientación y asistencia adecuada e integral que fomente una actitud responsable frente a su sexualidad.

**Procuraduría de la Defensa del Menor y la Familia:** Atiende con el debido interés a las personas que acuden a esta procuraduría, brindándoles servicios de asistencia jurídica, orientación y representación legal a las familias, menores, personas con discapacidad, adultos en plenitud y personas de escasos recursos económicos, procurando el mejoramiento social, bienestar y la integración familiar.

**Programa de desayunos calientes:** Se encarga de proveer de desayunos calientes a niños de nivel preescolar y primaria, con algún grado de desnutrición el cual se establece a través de un estudio socioeconómico y nutricional (censo peso – talla) dependiendo el resultado se le canaliza para obtener el beneficio con un costo de recuperación de \$5.00 pesos diarios y en casos extremos se les beca, es decir no se les cobra por el beneficio.

**Raciones alimentarias a sujetos y familias vulnerables:** Contribuir en la dieta de los sujetos vulnerables que adicionalmente no alcanzan a cubrir sus necesidades básicas de alimentación a través de una dotación de insumos y/o una ración alimentaria, junto con acciones de orientación alimentaria que les permita disminuir su condición de vulnerabilidad. Está orientado a mujeres embarazadas y/o periodo de lactancia adultos mayores personas con alguna discapacidad.

**Trabajo social:** Área encargada de atender y canalizar las solicitudes de apoyo planteadas a la institución, así como realizar estudios socioeconómicos y visitas domiciliarias a los posibles beneficiarios del servicio requerido.

**Talleres cursos y otros:** Actividades que se realizan en las diferentes colonias de la ciudad a través de los Centros de Desarrollo Comunitario, con la finalidad de impulsar y fomentar actividades productivas que beneficien a las familias así mismo están orientados a proporcionar mayor información de los diversos temas de interés que conlleven un beneficio a la comunidad misma.

## **Dirección de Cultura, Acción Cívica y Social**

**Apoyos de sonorización:** Apoyo con ambientación y sonido a diferentes dependencias del Gobierno Estatal y Municipal en la zona rural y urbana del municipio de La Paz, así como a dependencias no gubernamentales que así lo solicitan.

**Apoyos especiales:** Son los apoyos que facilitan logística, sonido y electro artístico, entre otros a grupos, asociaciones, cámaras, clubes de servicio, escuelas, instituciones públicas y privadas a solicitud de ellos mismos para los eventos especiales que desarrollan.

**Ceremonias cívicas:** Se llevan a cabo según calendario anual en las que se invita, a las autoridades de los 3 niveles de gobierno, fuerzas armadas, para conmemorar los natalicios y fallecimientos de personajes ilustres, entre otras.

**Concursos literarios:** Estímulos a la creación literaria, para escritores de novelas y de trayectoria reconocida.

**Concursos musicales:** Se realizan para reconocer y fomentar el movimiento musical en sus diferentes géneros.

**Conferencias:** Exposición de temas determinados dictadas por personal de esta dirección y personas externas.

**Danza:** Grupos de danza folklórica que se presentan en colonias y delegaciones del municipio dando a conocer los cuadros representativos de los 31 Estados de la República Mexicana, su vestuario y sus bailes.

**Eventos especiales:** Los que se distinguen por su grado de importancia e impacto, organizados invariablemente por esta dirección.

**Exposiciones:** Principalmente de pintura y fotografía como resultado de los talleres que se imparten en esta dirección y en apoyo a artistas que así lo solicitan.

**Giras de trabajo:** Se realizan con el propósito de verificar el lugar y las instalaciones antes de realizar los eventos cívicos y culturales.

**Honores a la bandera:** Eventos programados cada semana en la plaza del jardín Velasco, en los que participan como invitados las diferentes instancias del gobierno y planteles educativos.

**Música:** Presentación de artistas locales en diferentes eventos, en acompañamiento a los grupos de danza folklórico de esta dirección.

**Presentaciones literarias:** Se realizan en diversos escenarios con el fin de dar conocer el trabajo de escritores locales y foráneos.

**Recitales-Conciertos:** Presentación de cantantes, ejecutantes y grupos musicales de manera exclusiva por un espacio de más de 30 minutos.

**Talleres:** Se imparten a grupos comunitarios y público en general mediante los cursos de verano cada año, curso intensivo cada 6 meses así como los que se llevan a escuelas primarias y grupos especiales por parte de promotores culturales apoyados con talleristas externos.

**Teatro guiñol:** Obras de teatro guiñol, producto de los talleres que se imparten en esta dirección y las presentaciones del corredor cultural.

**Teatro:** Presentación de diferentes grupos de teatro en diversos escenarios como el antiguo Palacio Municipal y Teatro de la Ciudad entre otros.

**Videocine:** Proyección de películas en su gran mayoría para niños, mediante el programa permanente "Cine para Todos" que se lleva a cabo en las colonias populares y comunidades rurales del municipio.

## Dirección del Deporte

**Activación física:** Es el indicador que concentra todas aquellas actividades que van encaminadas a fomentar el hábito por el ejercicio físico y que promueven la mejora de la salud y la sana convivencia entre personas de cualquier edad, sexo y condición física.

**Deporte promocional:** Son las actividades que se desarrollan con el único fin de fomentar y promocionar algún deporte, mismo que se lleva a cabo sin la necesidad de registrarse a alguna asociación y/o federación deportiva y que por lo tanto no busca la competencia entre los deportistas reconocidos como oficiales.

**Deporte selectivo o de representación:** Es el deporte que se practica de manera oficial a través de ligas o clubes afiliados a las asociaciones mismas que son representación en el estado de las federaciones deportivas y quienes se encargan de promocionar la disciplina y buscar por medio del deporte organizado la representación del municipio en actividades que trascienden el estado.

**Ligas municipales permanentes:** Son las ligas y torneos municipales con registro avalado ante esta dirección y que al inicio de sus actividades realizan una programación de juegos de larga duración (6 y 12 meses) y las cuales pueden ser de carácter oficial o promocional.

## Dirección General de Servicios Públicos

**Avisos de la inspección general de limpieza:** Entrega de avisos de limpieza a personas o comercios que sacan los residuos después de los horarios establecidos por el H. Ayuntamiento.

**Encalichado:** Pintar con cal los troncos de los árboles.

**Infracciones de la inspección general de limpieza:** Entrega de infracciones a personas o comercios que hacen caso omiso de avisos de limpieza.

**Nivelación:** Arreglo de calles de terracería por motoconformadora

**Servicio medido:** Ciudad (Lugares donde se encuentran medidores de la Comisión Federal de Electricidad)

**Servicio no medido:** Instalación de luminarias en postes propiedad de la Comisión Federal de Electricidad

**Viajes oficiales:** Número de viajes ingresados al relleno sanitario por unidades oficiales

**Viajes particulares:** Número de viajes ingresados al relleno sanitario por unidades particulares

## Organismo Operador Municipal del Sistema de Agua Potable, Alcantarillado y Saneamiento de La Paz

**Chequeo de líneas y descargas:** Número de verificaciones de líneas y descargas de drenaje.

**Colonias populares:** Volumen de agua potable que se distribuye gratuitamente a colonias populares.



**Comunidades rurales:** Volumen de agua potable que se distribuye gratuitamente a comunidades rurales.

**Contratos realizados:** Número de contratos de agua potable y drenaje realizados en el mes de referencia.

**Descargas de drenaje:** Las aguas residuales que se vierten en el sistema de alcantarillado y drenaje.

**Distribución de agua en pipas:** Traslado de agua potable desde el centro de distribución hasta el destino del servicio.

**Escuelas:** Volumen de agua potable que se distribuye gratuitamente a escuelas públicas.

**Fosas sépticas:** Número de acciones de descarga de fosas sépticas.

**Limitaciones realizadas:** Número de limitaciones del servicio de agua potable realizados por falta de pago.

**Limpieza de descargas domiciliarias:** Número de acciones de limpieza en descargas domiciliarias.

**Limpieza de drenaje:** Trabajos que se llevan a cabo en la red de drenaje para evitar taponamiento y derrames.

**Limpieza en pozos de visita y registros:** Número de acciones de limpieza en pozos de visita y registros de drenaje.

**Limpieza en red de drenaje:** Número de acciones de limpieza a la red de drenaje.

**Medidores instalados:** Número de aparatos de medición instalados en el mes de referencia.

**Otros:** Volumen de agua potable que se distribuye gratuitamente y no están consideradas en las tres anteriores.

**Pipas del SAPA:** Volumen de agua potable distribuido por pipas del Organismo Operador Municipal del Sistema de Agua Potable, Alcantarillado y Saneamiento de La Paz.

**Pipas oficiales:** Volumen de agua potable distribuido por pipas oficiales (Servicios Públicos Municipales, Zona Naval, SEP, Gobierno del Estado).

**Pipas particulares:** Volumen de agua potable distribuido por pipas particulares, mediante el pago del servicio.

**Reconexiones efectuadas:** Número de reconexiones realizadas a los usuarios que pagaron la limitación o el corte del servicio.

**Reparación de fugas en la red:** Número de reparaciones a las redes primarias y secundarias.

**Reparación de toma domiciliaria:** Número de reparaciones a las líneas que conectan las tomas domiciliarias, del cuadro de medición hacia la calle.

**Servicio gratuito:** Volumen de agua potable que distribuye gratuitamente a la población e instituciones públicas.

**Servicio pagado:** Volumen de agua potable que se paga al SAPA.

**Succión de aguas negras:** Número de acciones de succión de aguas negras en drenajes tapados.

**Tomas de agua comerciales:** Toma instalada para la utilización del agua en establecimientos y oficinas, dedicadas a la comercialización de bienes y servicios.

**Tomas de agua con servicio medido:** Toma de agua que tiene instalado aparato de medición y registra lectura.

**Tomas de agua con servicio promedio:** Toma de agua que no tiene instalado aparato de medición o que teniendo no registra lectura, y por lo tanto se promedia su cobro.

**Tomas de agua domésticas:** Toma instalada para la utilización del agua potable en casa-habitación para consumo humano, la preparación de alimentos y para satisfacer las necesidades más elementales como los son el servicio sanitario, aseo personal y la limpieza de bienes.

**Tomas de agua industriales:** Toma instalada para la utilización de agua en fábricas o empresas que realicen la extracción, conservación o transformación de materias primas o minerales, el acabado de productos o la elaboración de satisfactores (plantas potabilizadoras, plantas purificadoras, fábricas de hielo, y otros), así como la que se utiliza en parques industriales, en calderas, en dispositivos para enfriamiento, lavado, baños y otros servicios dentro de la empresa, las salmueras que se utilizan para la extracción de cualquier tipo de sustancias y el agua aún en estado de vapor que sea usada para la generación de energía eléctrica o para cualquier otro uso o aprovechamiento de transformación. Así mismo para la utilización del agua potable para abastecer zonas hoteleras y las que se derivan de estas.

**Tomas de agua:** Conexión a la red secundaria para dar servicio de agua al predio del usuario, incluyendo el ramal y el cuadro.

**Usuarios atendidos:** Número de usuarios que se atienden en relación a los servicios proporcionados.

**Volumen de agua extraída:** Cantidad de agua que se extrae de las fuentes de abastecimiento para ser distribuida a la población.

**Volumen de agua facturada:** Cantidad de agua que se factura según el consumo registrado en cada toma.

**Volumen de aguas residuales tratadas:** Cantidad de aguas residuales procesadas en la planta de tratamiento.

## H. Cuerpo de Bomberos

**C-4:** Centro de Control, Comando, Comunicación y Cómputo.

**Comisiones:** Servicio de seguridad en diferentes eventos o concentración masiva de personas.

**Incendio:** Fuego no controlado y de gran magnitud que se propaga rápidamente.

**Inspecciones:** Revisión detallada de establecimientos comerciales o de servicio para constatar si reúne los requisitos mínimos de seguridad.

**Labor social:** Servicio a la ciudadanía por una situación o problema mínimo.

**Simulacros:** Proceso en el que sin previo aviso se realizan ejercicios para determinar como conducirse ante determinada emergencia.

## Coordinación Municipal de Protección Civil

**Atención a la ciudadanía:** Se refiere a la atención que recibe el ciudadano al requerir información en situaciones como: huracanes, tala de árboles, accidentes automovilísticos, campaña de abatización, combate a incendios, reporte de probable fuga de combustible, atención pre-hospitalaria, capacitación y simulacros de evacuación.

**Inspecciones:** Revisiones oculares que efectúa el personal capacitado a instalaciones o lugares para verificar las condiciones de instalaciones eléctricas, gas, la unidad interna de protección civil, botiquín de

primeros auxilios etcétera de acuerdo a lo solicitado por particulares al momento de solicitar su refrendo comercial y/o a las llamadas de emergencia que se reciben de parte de la comunidad.

**Manejo de vehículo a la defensiva en alto riesgo:** Es conducir de tal forma que se eviten accidentes previendo las acciones equivocadas de los otros conductores.

**Monitoreo meteorológico:** Conjunto de acciones periódicas y sistemáticas de vigilancia, observación y medición de los parámetros relevantes de un sistema, o de las variables definidas como indicadores de la evolución de una calamidad, el monitoreo puede ser: sismológico, vulcanológico, hidrometeorológico, radiológico, etcétera.

**Operativos especiales:** Acto llevado a cabo en diferentes eventos con el fin de prevenir y proteger a la sociedad en general.

**Primeros auxilios:** Son las primeras atenciones que se le brindan a una persona que ha sufrido un accidente o manifestación súbita de una enfermedad.

## **Panteón Parque Funeral Jardines del Recuerdo y Panteón Municipal de Los San Juanes**

**Cremación:** El proceso de incineración de cadáveres de restos humanos y de restos humanos áridos.

**Fosa:** La excavación en el terreno de un cementerio horizontal destinada a la inhumación.

**Inhumar:** Enterrar un cadáver.

**Nicho:** El espacio destinado para el depósito de la urna de cadáveres, restos humanos y restos humanos áridos cremados.

**Restos humanos áridos:** La osamenta remanente de un cadáver, como resultado de un proceso natural de descomposición.

## **Registro Civil**

**Adopción:** Documento Oficial que certifica la nueva identidad del menor.

**Anotación marginal:** Estas anotaciones se realizan en las actas para modificarlas.

**Búsquedas:** Localización de datos en los índices.

**Certificaciones de extranjeros:** Documento oficial que certifica el registro de un ciudadano nacido en el extranjero.

**Clave Única de Registro de población (CURP):** Elemento único, irrepetible y confiable que acredita de la forma individual en los registros de personas con la finalidad de facilitar la relación del individuo con el estado.

**Constancia de identidad y supervivencia:** Documento que comprueba la existencia de una persona, especialmente cuando ésta es jubilada o pensionada.

**Constancia de inexistencia:** Documento que se extiende especificando que no existe registro alguno del menor o ciudadano.

**Constancia de soltería:** Documento que acredita a cualquier ciudadano su soltería.

**Cremación:** Se extiende documento que ordena se realice la cremación del cadáver.

**Defunción:** Documento Oficial que certifica el deceso de una persona.

**Divorcio:** Documento Oficial que certifica la disolución del vínculo matrimonial y del régimen bajo el cual contrajeron matrimonio.

**Exhumación y rehumación:** Documento que se extiende donde se autoriza extraer los restos y volver a sepultar, de acuerdo a la aprobación del Centro de Salud.

**Inhumación:** Se extiende un documento dirigido al administrador del panteón para inhumar o sepultar un cadáver.

**Inscripción de extranjero:** Registro del estado civil de los mexicanos celebrados en el extranjero.

**Levantamiento de acta de defunción:** Documento en el que se hace constancia de los datos personales del fallecido, haciendo las anotaciones marginales de esta circunstancia en las actas de nacimiento y matrimonio del que fallece.

**Levantamiento de acta de divorcio (administrativo):** Se decreta en los términos preescritos por el Código Civil vigente en el Estado de Baja California Sur, previa solicitud presentada por alguno de los cónyuges ante el oficial del Registro Civil, una vez que no haya habido hijos o se hayan adquirido bienes durante el matrimonio. Es necesario tener al menos un año de casados para poder hacer el trámite.

**Levantamiento de acta de divorcio (judicial):** Declaración donde se expresarán los datos personales de los cónyuges que han decidido hacer el trámite ante el oficial del Registro Civil y ante la autoridad que dictó sentencia y fecha en que causó ejecutoria la extinción del vínculo matrimonial.

**Levantamiento de acta de matrimonio:** Unión legítima de un solo hombre y una sola mujer, con el propósito expreso de integrar una familia mediante la cohabitación doméstica y sexual para la eventual perpetuación de la especie.

**Levantamiento de acta de reconocimiento:** Documento con el que surte efectos al reconocimiento del hijo, en relación a los progenitores que comparezcan y admitan este vínculo.

**Levantamiento de adopción plena:** Acto con el que se crea los mismos derechos, obligaciones y parentesco que ligan a los padres con sus hijos biológicos, entrando los menores a formar parte de la familia consanguínea del adoptante para todos los efectos legales, extinguiéndose con el tiempo el parentesco con la familia de origen.

**Levantamiento de adopción simple:** No se crea ningún vínculo jurídico entre el adoptado y la familia del adoptante, ni entre éste y la familia de aquel, salvo los impedimentos para contraer matrimonio con el adoptante o con sus ascendientes y descendientes durante y después de disuelta la adopción.

**Levantamiento o registro de un menor (madre soltera):** Hijos de la unión de un solo hombre y una sola mujer, libres de impedimentos o parentescos y lazo matrimonial, con el propósito tácito de integrar una familia a través de la cohabitación doméstica y sexual.

**Levantamiento o registro de un menor (matrimonio civil):** Declaración de nacimiento por parte del padre o la madre o a la falta de estos, los abuelos por cualquier línea dentro de los 6 meses de ocurrido el nacimiento.

**Levantamiento o registro de un menor (unión libre):** Se presumen los hijos de concubinos, los nacidos después de iniciada la unión libre y los nacidos dentro de los 300 días terminado el concubinato.

**Matrimonio con extranjero (a):** Acto solemne que se celebra ante el Oficial del Registro Civil, entre un ciudadano mexicano con extranjero, contándose con la copia de la autorización expedida por la Secretaría de Gobernación (Migración), unión legítima de un solo hombre y una sola mujer con el propósito de integrar una familia.

**Matrimonio en oficina:** Cuando se celebra el matrimonio en esta oficina en horas hábiles.

**Matrimonio fuera de oficina o a domicilio:** Cuando se celebra el matrimonio fuera de la oficina y en horas inhábiles.

**Matrimonio:** Documento Oficial que Certifica el estado civil de todo ciudadano.

**Muerte fetal:** Se extiende un documento dirigido al administrador del panteón para la inhumación del feto.

**Nacimiento:** Documento Oficial que certifica el registro de todo ciudadano.

**Reconocimiento:** Documento oficial que certifica y especifica que el padre le cede el apellido al menor ó Ciudadano.

**Rectificación de actas:** Trámite que se realiza de acuerdo a las sentencias que se reciben del juzgado de lo familiar o actas administrativas giradas de la Dirección Estatal del Registro Civil.

**Servicio urgente:** Cuando se extiende de inmediato documento solicitado.

**Solicitud de divorcio:** Formato que se anexa a los documentos para la disolución del matrimonio. (Divorcio administrativo).

**Solicitud de matrimonio:** Formato que se anexa a los documentos que se presentan para la celebración del matrimonio civil.

**Traslado:** Documento que ordena el traslado del cadáver al lugar donde se desea sepultar.

## Coordinación de Espectáculos Públicos

**Ingresos recabados:** Se refiere al total de los ingresos de los permisos expedidos entre los que se incluyen: Los que solo pagan permiso, los que pagan permiso mas impuesto y los que pagan solo impuesto.

**Permiso más impuesto:** Se refiere a los eventos que pagan un permiso y el impuesto que se genere del mismo, como los siguientes: Estudiantiles, bailes populares, teatrales, peleas de gallos y carreras de caballos, musicales, circos, juegos mecánicos, automovilísticos, box y lucha libre, eventos en playas y acuáticos y eventos en campos deportivos.

**Permiso sin cobro:** Se refiere a los permisos que no se les aplico ningún cobro, exentándose de pago por instituciones del presidente municipal, el secretario general o el tesorero municipal.

**Permisos expedidos:** Se refiere al número de permisos que se otorgan, incluyendo: Los que solo pagan permiso, los que pagan permiso mas impuesto, los que pagan solo impuesto y los permisos sin cobro.

**Solo impuesto:** Se refiere a los eventos de los cuales se exentó el permiso, teniendo que pagar solo el impuesto. Aquí también se incluyen los lugares establecidos como centros nocturnos, bares, maquinas, etc. Se refiere a eventos estudiantiles, bailes populares, teatrales, peleas de gallos y carreras de caballos, musicales, circos, juegos mecánicos, automovilísticos, box y lucha libre, eventos en playas y acuáticos y eventos en campos deportivos

**Solo pagan permiso:** Se refiere a los eventos que pagan un permiso pero que no generan ningún tipo de impuesto: Familiares, promocionales, culturales, gallos estudiantiles, cristianos. Así mismo, se refiere a los eventos que pagaron el permiso, pero que se exento el impuesto, como es el caso de eventos estudiantiles, bailes populares, teatrales, peleas de gallos y carreras de caballos, musicales, circos, juegos mecánicos, automovilísticos, box y lucha libre, eventos en playas y acuáticos y eventos en campos deportivos.

## Sala de Cabildo

**Dictamen:** Es la opinión o el juicio que presentan las comisiones sobre algún asunto que les haya sido turnado.

**Puntos de acuerdo:** Resolución adoptada por cabildo u órgano administrativo. Expresión de voluntad respecto a la conclusión de un determinado acto jurídico.

**Sesión extraordinaria:** Son aquellas que se lleven a cabo fuera de los períodos destinados a la celebración de las ordinarias, y podrán celebrarse cuantas veces sean necesarias por iniciativa del presidente municipal o a petición de dos de los integrantes del H. Cabildo.

**Sesión ordinaria:** Es aquella que se celebra cuando menos una vez al mes, con regulación de su calendario, exceptuando los días de festividad nacional, estatal o municipal o cuando así lo disponga el propio ayuntamiento, siempre será necesaria la presencia del cincuenta por ciento más uno del total de los integrantes del ayuntamiento.

**Sesión permanente de Cabildo:** Es aquella de carácter permanente y se rige mediante recesos cortos o largos, según como lo fije el H. Cabildo. La sesión permanente puede ser pública o privada y en ella se analizan y desahogan asuntos diversos, urgentes o no.

## URBANOS

### Dirección de Asentamientos Humanos

**Abono:** Es el pago mensual proporcional al valor del terreno o predio que el contribuyente adquiere mediante un convenio con el H. Ayuntamiento.

**Alineamiento:** Expedición de documento oficial, en el cual se delimita un predio respecto de la vialidad en la traza urbana del fraccionamiento, en donde se especifican los servicios que existen, el motivo, así como los datos del propietario.

**Cancelación de subdivisiones:** Usuario que desiste del trámite de la subdivisión y solicita la cancelación del mismo.

**Certificaciones:** Es la ejecución en campo por topografía de la medidas exactas del predio, para la elaboración del título de propiedad.

**Comercio autorizado en vía pública:** Son los puestos semifijos o ambulantes que la autoridad municipal, autoriza para que se establezcan fuera de la propiedad privada, es decir, en la vía pública.

**Comercio establecido y autorizado:** Son todos aquellos giros comerciales que están establecidos dentro de la propiedad privada, que la autoridad municipal autoriza para fines comerciales.

**Contrato de predios:** Regularizar la propiedad de poseedores en terrenos del Ayuntamiento de las diferentes colonias de la ciudad.

**Extensiones pagadas:** Se refiere a todas aquellos comercios establecidos que exponen en venta sus mercancías fuera de su negocio (banqueta) y que el H. Ayuntamiento en base a la Ley de Hacienda Municipal ejecuta el cobro correspondiente.

**Giro comercial:** Es el departamento donde se otorgan todos los permisos de los giros comerciales por el uso de suelo en el municipio de La Paz.

**Giro comercial establecido:** Comerciantes formales de diversas actividades comerciales que solicitan autorización de su giro comercial.

**Inspecciones:** Ubicación de predios en las colonias municipales, para verificación de datos, para corrección de dudas del predio.

**Número de anuncios y letreros pagados:** Son aquellos que el comerciante publicita su giro comercial profesionalmente donde presenta para su venta sus productos de manera de anuncios luminosos, marquesinas, anuncio tipo bandera, etc. y que la tesorería municipal efectúa el cobro por los conceptos descritos.

**Número de trámites oficiales:** Es el número oficial que se otorga a la propiedad ubicada en el domicilio del plano de la ciudad de La Paz.

**Pagos Totales:** Es el último pago que realiza el propietario de la deuda con el H. Ayuntamiento del predio convenido.

**Permiso cancelado:** Es la cancelación definitiva del giro comercial que ejecuta el H. Ayuntamiento al comerciante que infringe las disposiciones de leyes y reglamentos municipales.

**Permiso clausurado en vía pública:** Clausura de vendedores en vía pública por quejas de vecinos, mal uso del permiso, por traspasos, y disposiciones del H. Ayuntamiento donde llegan quejas de los ciudadanos para el retiro del giro comercial.

**Permiso condicionado:** Condición que se establece entre el propietario y el H. Ayuntamiento para que trabaje su comercio y si por algún motivo existe conflicto entre vecinos, ciudadanía y otros se cancela el permiso.

**Subdivisiones:** Propiedad que solicita sea fraccionada en una o mas fracciones de predios.

**Tenencia de la tierra:** Es el departamento de la Dirección de Asentamientos Humanos, donde se llevan a cabo las asignaciones de terrenos propiedad del H. Ayuntamiento.

**Titulaciones:** Expedición de título de propiedad al propietario de un predio obtenido por el H. Ayuntamiento que deberá de ser liquidado y efectuar los trámites requisitados, como copia de contrato y pago final del predio y pago de los derechos a tesorería.

**Traspasos:** Traslado de dominio que se realiza en base a un documento dirigido el Director de Asentamientos Humanos, que realiza el propietario a otra persona que sede todos los derechos de la propiedad.

**Uso de suelo:** Es el cambio de usos de suelo a la propiedad (de casa habitación a casa comercial).

## Dirección de Catastro

**Deslindes:** Actividad catastral en la que a solicitud del propietario se delimita indicando la posición y el trazo de los vértices y linderos de un predio con respecto a sus colindantes.

**Subdivisión:** Es la partición de un predio, cuya superficie no debe fraccionarse mediante vías públicas para formar unidades o manzanas.

**Manifestación:** Documento por medio del cual el propietario o poseedor de un predio informa a la Dirección de Catastro sobre cambios en la situación del mismo.

**Certificado:** Documento que a solicitud de un propietario o de un contribuyente cualquiera la Dirección de Catastro emite para fines legales, por medio del cual se hace constar la existencia o inexistencia de determinada información en sus bases de datos, archivos o mapas.

**Productos catastrales o cartográficos:** Material derivado de los mapas y/o relacionado con la información fuente para su generación; principalmente son planos, coordenadas y fotografías aéreas.

**Avalúo:** Actividad realizada por los peritos autorizados por la Dirección de Catastro en la que determina el valor del predio y sus construcciones contenidas. El valor obtenido el perito lo plasmará en un documento al que se le denomina de la misma manera avalúo, mismo que debe ser registrado ante la Dirección de Catastro.

**Mesa de control y cálculos:** Se refieren a la cantidad de trámites realizados en la base de datos (computadora).

**ISABI:** Impuesto sobre Adquisición de Bienes Inmuebles.

**Impuesto predial:** Impuesto a la propiedad inmobiliaria.

**Clave catastral:** Clave de registro único de un predio que indica su localización y naturaleza.

**Predios registrados:** Aquellos predios que se encuentran activos en la base de datos catastral.

## **Dirección de Obras Públicas**

**Número de obras en proceso:** Es el número total de obras que se están ejecutando en el ejercicio fiscal del que se trate.

**Número de obras realizadas:** Son aquellos trabajos que fueron realizados y que tuvieron por objetivo la Construcción, ampliación, adecuación, remodelación, restauración, rehabilitación, o modificación de algún inmueble.

**Obra:** Todo aquel trabajo de construcción, remodelación o reparación que tiene por objeto la creación de un bien inmueble el cual será utilizado para un fin establecido.

**Obras realizadas con recursos propios:** Trabajo de construcción, de remodelación o de reparación ejecutada con los ingresos captados por la administración pública municipal.

**Personal de campo:** Son trabajos relacionados con la Construcción, remodelación, adecuación, rehabilitación etc. que tengan que ver con las obras realizadas por el personal de obras públicas municipales.

**Presupuesto:** Cálculo anticipado del costo de una obra, un servicio o un proyecto, o estimación mas o menos detallada de los gastos e ingresos previstos durante un periodo.

**Presupuestos propuestos:** es el costo estimado de una obra o servicio, el cual será incluido dentro de los programas sociales para su autorización y posterior aprobación.

**Presupuestos realizados:** Son aquellos presupuestos terminados y que pasan a formar parte cuantitativa del número total de presupuestos llevados a cabo.

**Programa:** Exposición resumida y ordenada de las partes que componen algo que se va a realizar o desarrollar, o de aquellos elementos que lo caracterizan.

**Programa FAISM:** Programa destinado exclusivamente al adecuamiento de obras, acciones sociales básicas y a inversiones que beneficien directamente a la población con mayor rezago social y pobreza extrema.

**FAISM:** Fondo para la aportación de la Infraestructura Social Municipal.

**Programa FORTAMUN:** Programa destinado a la satisfacción de los requerimientos del municipio, cumplir sus obligaciones financieras y atender las necesidades de la sociedad de sus habitantes.

**FORTAMUN:** Fondo de Aportación para el Fortalecimiento de los Municipios.



**Programa HABITAT:** Esta dirigido a enfrentar los desafíos de la pobreza y el desarrollo urbano, mediante la instrumentación de un conjunto de acciones que combinan, entre otros aspectos, el mejoramiento de la infraestructura básica, el equipamiento de las zonas urbano-marginadas y se busca asegurar la concurrencia y la integridad de los esfuerzos dirigidos a apoyar a la población urbana en situación de pobreza patrimonial.

**Propuestas de inversión registradas:** Son aquellas que sirven para determinar la posible inversión a ejecutar en el año fiscal del que se trate.

**Licencia para construcción:** Es el documento expedido por la Dirección de Obras Públicas Municipales donde se autorizan obras nuevas, aplicaciones, bardas, remodelaciones, conjuntos habitacionales y urbanizaciones. Estas autorizaciones son sustentadas en el reglamento de construcción para el Estado de Baja California Sur.

## Registro Público de la Propiedad y el Comercio

**Sección primera:** En esta sección se inscriben los títulos por los cuales se adquiere, transmite o extingue el dominio o posesión de inmuebles. En general se hace la inscripción de compra-venta, donaciones, fideicomisos, juicios sucesorios, intestamentarios y testamentarios, adjudicaciones por mandato judicial, dación de pago, protocolización del régimen condominial, contratos privados y títulos de propiedad, sentencias y providencias judiciales, subdivisiones y fusiones de predios y notificaciones.

**Sección segunda:** En esta sección se inscriben títulos por los cuales se grava el dominio de los bienes inmuebles y aquellos por los que se adquieran, transmitan, modifiquen, graven o extingan los derechos reales sobre inmuebles distintos del dominio.

**Sección tercera:** En esta sección se realiza la inscripción y cancelación de gravámenes correspondientes a muebles como lo son: hipotecas, embargos, cédulas hipotecarias, fianzas y convenios modificatorios.

**Sección comercio:** Es la sección encargada de la inscripción de escrituras concernientes a sociedades mercantiles y civiles.

**Sección certificaciones:** Es el área encargada de la expedición de cartas de no propiedad, certificados de inscripción, de no inscripción, copias certificadas de escrituras o títulos de propiedad, libertad de gravamen, tarjetones de inscripción y certificado de un solo bien inmueble.

## *Índice particular*



## VOLUMEN I

### ÍNDICE PARTICULAR

PARTE I. MAPAS Y PLANOS	1
I.1 Población total en los Estados Unidos Mexicanos, 2000 y 2005	3
I.2 Superficie territorial, densidad y número de población por municipio en Baja California sur, 2000 y 2005	4
I.3 Población total en el municipio y ciudad de La Paz, Baja California Sur, 2005	5
I.4 Delegaciones municipales de Baja California Sur 2005	6
I.5 Delegaciones y subdelegaciones del municipio de La Paz, B.C.Sur, 2005	7
I.6 Comunidades de las subdelegaciones, delegaciones y cabecera municipal. Municipio de La Paz, B.C.Sur, 2005	8
I.7 Micro regiones y subdelegaciones en el municipio de La Paz, B.C.Sur, 2005	9
I.8 Vías de comunicación terrestre entre cabeceras delegacionales y subdelegaciones en el municipio de La Paz, B.C.Sur, 2005	10
I.9 Áreas naturales protegidas en el municipio de La Paz, B.C.Sur, 2005	11
I.10 Localidades costeras en el municipio de La Paz, B.C.Sur, 2005	12
I.11 Destinos y actividades turísticas en el municipio de La Paz, B.C.Sur	13
I.12 Sitios de misión en el municipio de La Paz, B.C.Sur	14
I.13 Sitios arqueológicos en el municipio de La Paz, B.C.Sur	15
I.14 Clasificación de Barrios: marginal, popular, medio y residencial, registrados por la Dirección de Atención Ciudadana en la ciudad de La Paz, B.C.Sur, 2005	16
I.15 Comités de Barrios conformado por la Dirección de Atención Ciudadana en la ciudad de La Paz, B.C.Sur, 2005	17
I.16 Sectores de acuerdo a la Dirección General de Seguridad Pública y Tránsito Municipal en la ciudad de La Paz, B.C.Sur, 2005	18
I.17 Sectores de acuerdo al Organismo Operador Municipal del Sistema de Agua Potable, Alcantarillado y Saneamiento de La Paz, en la ciudad de La Paz, B.C.Sur, 2005	19
I.18 Sectores para la recolección de basura de acuerdo a la Dirección General de Servicios Públicos Municipales en la ciudad de La Paz, B.C.Sur, 2005	20



I.19 Ciudad de La Paz, B.C.Sur, 1886-1907	21
I.20 Centro Histórico de la ciudad de La Paz, B.C.Sur, 2005	22
<b>PARTE II. CUADROS ESTADÍSTICOS Y GRÁFICAS DE INDICADORES GENERALES</b>	<b>23</b>
<i>II.1 Segundo Censo de Población y Vivienda 2005</i>	<i>25</i>
Cuadro: II.1.1 Población total por sexo, por municipio y B.C.Sur, 2005	27
Cuadro: II.1.2 Población total por rango de edad por municipio y B.C.Sur, 2005	28
Cuadro: II.1.3 Población por tamaño de localidad en el municipio de La Paz y resto de los municipios en B.C.Sur, 2005	28
Cuadro: II.1.4 Población femenina de 12 años y más según número de hijos nacidos vivos por municipio y B.C.Sur, 2005	29
Cuadro: II.1.5 Población de 5 años y más que reside en la entidad según lugar de residencia en octubre de 2000, por municipio y en B.C.Sur 2005	30
Cuadro: II.1.6 Población de 5 años y más por sexo, según lugar de residencia en octubre de 2000 por municipio en B. C. Sur, 2005	31
Cuadro: II.1.7 Población de 5 años y más que habla alguna lengua indígena por municipio en B.C.Sur, 2005	32
Cuadro: II.1.8 Población de 6 años y más, según condición para leer y escribir y sexo por municipio en B.C.Sur, 2005	33
Cuadro: II.1.9 Población total, población derechohabiente y no derechohabiente, por municipio en B.C.Sur, 2005	34
Cuadro: II.1.10 Viviendas particulares y ocupantes, por municipio en B.C.Sur, 2005	35
Cuadro: II.1.11 Viviendas particulares según material en pisos, por municipio en B.C.Sur, 2005	36
Cuadro: II.1.12 Viviendas particulares según disponibilidad de drenaje, por municipio en B.C.Sur, 2005	37
Cuadro: II.1.13 Viviendas particulares según disponibilidad de bienes (televisión, refrigerador, lavadora y computadora) por municipio en B.C.Sur, 2005	38
<i>II.2 Externas</i>	<i>39</i>
Cuadro: II.2.1 Volumen y valor de la producción en el municipio de La Paz y resto de los municipios de B.C.Sur, 1998 2004	41
Cuadro: II.2.2 Volumen y valor de la producción agrícola del ciclo otoño-invierno por tipo de cultivo y producto en el municipio de La Paz, B.C.Sur, 1998 2004	42

Cuadro: II.2.3 Volumen y valor de la producción pesquera en peso vivo en el municipio de La Paz y del resto de municipios en B.C.Sur, 1998-2000	44
Cuadro: II.2.4 Volumen y valor de producción de carne por tipo de ganado en el estado de B.C.Sur, 1999-2004	45
Cuadro: II.2.5 Volumen y valor de producción de carne por tipo de ganado en el municipio de La Paz y resto de los municipios en B.C.Sur, 1999-2004	46
Cuadro: II.2.6 Volumen y valor de producción de miel en el municipio de La Paz y resto de los municipios en B.C.Sur, 1999-2004	47
Cuadro: II.2.7 Volumen y valor de producción de leche por tipo de ganado en el estado de B.C.Sur, 1999-2004	48
Cuadro: II.2.8 Volumen y valor de producción de cera en el municipio de La Paz y resto de los municipios en B.C.Sur, 1999-2004	49
Cuadro: II.2.9 Volumen y valor de producción de huevo en el municipio de La Paz y resto de los municipios en B.C.Sur, 1999-2004	50
Cuadro: II.2.10 Volumen y valor de producción de leche por tipo de ganado en el municipio de La Paz y resto de los municipios en B.C.Sur, 1999-2004	51
Cuadro: II.2.11 Turistas por ocupación hotelera nacionales y extranjeros en el municipio de La Paz y resto de los municipios en B.C.Sur, 1998-2005	53
Cuadro: II.2.12 Empresas con inversión extranjera en el municipio de La Paz y resto de los municipios en B.C.Sur, 2000-2004	55
Cuadro: II.2.13 Inversión pública por sector en el municipio de La Paz, registrada por el Gobierno del Estado de B.C.Sur 1998-2004 (miles de pesos)	56
Cuadro: II.2.14 Índice de precios al consumidor y variación porcentual en la ciudad de La Paz y promedio nacional, 1998-2005 (base 2002=100)	58
Cuadro: II.2.15 Unidades del equipo de transformación y distribución de energía eléctrica en el municipio de La Paz y resto de los municipios en B.C.Sur, 1998-2004	60
Cuadro: II.2.16 Usuario industrial, comercial, agrícola, residencial, alumbrado público, bombeo de agua potable y negras y temporal del servicio eléctrico en el municipio de La Paz y resto de los municipios en B.C.Sur, 1998-2004	61
Cuadro: II.2.17 Unidades médicas de la SSA en el municipio de La Paz y resto de los municipios en B.C.Sur, 1998-2004	64
Cuadro: II.2.18 Tasa de mortalidad general registrada por la SSA en el municipio de La Paz y resto de los municipios en B.C.Sur, 1998-2004 (por 1,000 habitantes)	65
Cuadro: II.2.19 Tasa de natalidad registrada por la SSA en el municipio de La Paz y resto de los municipios en B.C.Sur, 1998-2004 (por 1,000 habitantes)	65

Cuadro: II.2.20 Tasa de mortalidad infantil registrada por la SSA en el municipio de La Paz y resto de los municipios en B.C.Sur, 1998-2005 (por 1,000 NVR)	65
Cuadro: II.2.21 Población adscrita y usuaria del Instituto Mexicano del Seguro Social en el municipio de La Paz y resto de los municipios en B.C.Sur, 1998-2004	66
Cuadro: II.2.22 Pensionados y derechohabientes del IMSS en el municipio de La Paz y resto de los municipios en B.C.Sur, 1998-2004	67
Cuadro: II.2.23 Unidades médicas de primer y segundo nivel del ISSSTE en el municipio de La Paz y resto de los municipios en B.C. Sur, 1998-2004	69
Cuadro: II.2.24 Población amparada y registrada en el ISSSTE en el municipio de La Paz y resto de los municipios en B.C.Sur, 1998-2004	69
Cuadro: II.2.25 Edificios escolares de educación inicial escolarizado al inicio de curso en el municipio de La Paz y resto de municipios en B.C.Sur, 1998-2004	71
Cuadro: II.2.26 Total de alumnos de educación secundaria atendidos en educación especial USAER por género al inicio de curso en el municipio de La Paz y del resto de municipios en B.C.Sur, 1998-2005	72
Cuadro: II.2.27 Total de alumnos de educación preescolar general por género al inicio de curso en el municipio de La Paz y resto de municipios en B.C.Sur, 1998-2005	74
Cuadro: II.2.28 Total de alumnos de educación primaria general por género al inicio de curso en el municipio de La Paz y resto municipios en B.C.Sur, 1998-2005	76
Cuadro: II.2.29 Edificios escolares de educación primaria general al inicio de curso en el municipio de La Paz y de resto de municipios en B.C.Sur, 1998-2004	78
Cuadro: II.2.30 Total de alumnos de educación primaria general con educación preescolar al inicio de curso en el municipio de La Paz y resto de los municipios en B.C.Sur, 1998-2005	79
Cuadro: II.2.31 Total de alumnos por género de educación secundaria al inicio de curso en el municipio de La Paz y resto de municipios en B.C.Sur, 1998-2005	80
Cuadro: II.2.32 Total alumnos de educación secundaria al inicio de curso en el municipio de La Paz y resto de municipios en B.C.Sur, 1998-2005	82
Cuadro: II.2.33 Total de alumnos del nivel educativo de bachillerato general por género al inicio de curso en el municipio de La Paz y resto de los municipios en B.C.Sur, 1998-2005	84
Cuadro: II.2.34 Total de alumnos del nivel educativo de profesional técnico por género al inicio de curso en el municipio de La Paz y resto de municipios en B.C.Sur, 1998-2005	85
Cuadro: II.2.35 Total de alumnos de educación normal por género al inicio de curso en el municipio y resto de los municipios en B.C.Sur, 1998-2004	86

Cuadro: II.2.36 Jóvenes deportistas participantes, medallas obtenidas y puntuación general en la olimpiada infantil y juvenil, etapa estatal registrados, por el Instituto Sudcaliforniano del Deporte en el municipio de La Paz y resto de los municipios en B.C.Sur, 2002-2004	87
Cuadro: II.2.37 Agencias y agentes del Ministerio Público del fuero común en el municipio de La Paz y resto de los municipios en B.C.Sur, 1999-2004	88
PARTE III. cuadros estadísticos 2005. XII ayuntamiento de la paz	89
III.1 Económicos	91
Cuadro III.1.1 Ingresos derivados de impuestos registrados por la Coordinación de Contabilidad en el municipio de La Paz, B.C.Sur, 2005	93
Cuadro III.1.2 Ingresos derivados de derechos registrados por la Coordinación de Contabilidad en el municipio de La Paz, B.C.Sur, 2005	94
Cuadro III.1.3 Ingresos derivados de productos registrados por la Coordinación de Contabilidad en el municipio de La Paz, B.C.Sur, 2005	96
Cuadro III.1.4 Ingresos derivados de aprovechamientos registrados por la Coordinación de Contabilidad en el municipio de La Paz, B.C.Sur, 2005	97
Cuadro III.1.5 Ingresos derivados de ingresos extraordinarios registrados por la Coordinación de Contabilidad en el municipio de La Paz, B.C.Sur, 2005	98
Cuadro III.1.6 Ingresos derivados de participaciones federales registrados por la Coordinación de Contabilidad en el municipio de La Paz, B.C.Sur, 2005	99
Cuadro III.1.7 Ingresos derivados de fondos de aportaciones federales registrados por la Coordinación de Contabilidad en el municipio de La Paz, B.C.Sur, 2005	100
Cuadro III.1.8 Ingresos derivados de anticipos de participaciones federales registrados por la Coordinación de Contabilidad en el municipio de La Paz, B.C.Sur, 2005	100
Cuadro III.1.9 Ingresos por conceptos registrados por la Coordinación de Contabilidad en el municipio de La Paz, B.C.Sur, 2005	101
Cuadro III.1.10 Egresos derivados de servicios personales registrados por la Coordinación de Contabilidad en el municipio de La Paz, B.C.Sur, 2005	102
Cuadro III.1.11 Egresos derivados de servicios generales registrados por la Coordinación de Contabilidad en el municipio de La Paz, B.C.Sur, 2005	104
Cuadro III.1.12 Egresos derivados de materiales y suministros registrados por la Coordinación de Contabilidad en el municipio de La Paz, B.C.Sur, 2005	107



Cuadro III.1.13 Egresos derivados de transferencias registrados por la Coordinación de Contabilidad en el municipio de La Paz, B.C.Sur, 2005	109
Cuadro III.1.14 Egresos derivados de bienes muebles registrados por la Coordinación de Contabilidad en el municipio de La Paz, B.C.Sur, 2005	110
Cuadro III.1.15 Egresos derivados de obras públicas registrados por la Coordinación de Contabilidad en el municipio de La Paz, B.C.Sur, de enero a noviembre de 2005	111
Cuadro III.1.16 Egresos por concepto registrados por la Coordinación de Contabilidad en el municipio de La Paz, B.C.Sur, 2005	115
Cuadro III.1.17 Egresos derivados de deuda pública registrados por la Coordinación de Contabilidad en el municipio de La Paz, B.C.Sur, 2005	116
Cuadro III.1.18 Origen de ingresos por tipo de participación registrados por la Coordinación de Contabilidad en el municipio de La Paz, B.C.Sur, 2005	117
Cuadro III.1.19 Relación de ingresos por concepto de uso, goce y aprovechamiento de Zona Federal Marítimo Terrestre y Terrenos Ganados al Mar, registrados por la Coordinación de Zona Federal Marítimo Terrestre en el municipio de La Paz, B.C.Sur, 2005	118
Cuadro III.1.20 Número de usuarios, superficie y uso de las concesiones registradas por la Coordinación de Zona Federal Marítimo Terrestre en el municipio de La Paz, B.C.Sur, a enero de 2006	119
Cuadro III.1.21 Número de mantenimientos preventivos por dependencia, registrados por la Coordinación de Informática en la ciudad de La Paz, B.C.Sur, de septiembre a diciembre de 2005	120
Cuadro III.1.22 Número de mantenimientos correctivos por dependencia, registrados por la Coordinación de Informática en la ciudad de La Paz, B.C.Sur, de septiembre a diciembre de 2005	122
Cuadro III.1.23 Número de nodos conectados a la red municipal, registrados por la Coordinación de Informática en la ciudad de La Paz, B.C.Sur, de mayo a diciembre de 2005	124
Cuadro III.1.24 Número de accesos a internet conectados a la red municipal, registrados por la Coordinación de Informática en la ciudad de La Paz, B.C.Sur, de mayo a diciembre de 2005	125
Cuadro III.1.25 Número de análisis de programación y diseño, registrados por la Coordinación de Informática en la ciudad de La Paz, B.C.Sur, de mayo a diciembre de 2005	126
Cuadro III.1.26 Número detallado de análisis de programación y diseño por dependencia, registrados por la Coordinación de Informática en la ciudad de La Paz, B.C.Sur, de octubre a diciembre de 2005	127
Cuadro III.1.27 Inversión de las obras Hábitat del Organismo Operador Municipal del Sistema de Agua Potable, Alcantarillado y Saneamiento de La Paz por colonia, registrada por la Dirección de Planeación y Operación en la ciudad de La Paz, B.C.Sur, 2005	130
Cuadro III.1.28 Inversión de las obras Hábitat de Tránsito Municipal, registrada por la Dirección de Planeación y Operación en la ciudad de La Paz, B.C.Sur, 2005	130

Cuadro III.1.29 Inversión de obras Hábitat de Servicios Públicos por colonia, registrada por la Dirección de Planeación y Operación en la ciudad de La Paz, B.C.Sur, 2005	131
Cuadro III.1.30 Inversión de obras Hábitat de DIF Municipal por colonia, registrada por la Dirección de Planeación y Operación en la ciudad de La Paz, B.C.Sur, 2005	132
Cuadro III.1.31 Inversión de las obras Hábitat de Obras Públicas Municipales por colonia, registrada por la Dirección de Planeación y Operación en la ciudad de La Paz, B.C.Sur, 2005	133
Cuadro III.1.32 Inversión ejecutada con recursos del ramo 33 (FORTAMUN) por parte de la Dirección General de Seguridad Pública y Tránsito Municipal, registrada por la Dirección de Planeación y Operación, en la ciudad de La Paz, B. C. Sur, de mayo a diciembre de 2005	133
Cuadro III.1.33 Inversión ejecutada con recursos del ramo 33 (FORTAMUN) por parte de de la Dirección de Servicios Públicos Municipales, registrada por la Dirección de Planeación y Operación, en la ciudad de La Paz, B. C. Sur, de mayo a diciembre de 2005	134
Cuadro III.1.34 Inversión ejecutada con recursos del ramo 33 (FORTAMUN) por parte de la Coordinación Municipal de Protección Civil, registrada por la Dirección de Planeación y Operación, en la ciudad de La Paz, B. C. Sur, de mayo a diciembre de 2005	134
Cuadro III.1.35 Inversión ejecutada con recursos del ramo 33 (FORTAMUN) por parte de la Dirección de Obras Públicas, registrada por la Dirección de Planeación y Operación, en la ciudad de La Paz, B. C. Sur, de mayo a diciembre de 2005	135
Cuadro III.1.36 Inversión ejecutada con recursos del ramo 33 (FORTAMUN) por parte de la Coordinación de Informática, registrada por la Dirección de Planeación y Operación, en la ciudad de La Paz, B. C. Sur, de mayo a diciembre de 2005	136
Cuadro III.1.37 Inversión ejecutada con recursos del ramo 33 (FORTAMUN) por parte de la Tesorería General, registrada por la Dirección de Planeación y Operación, en la ciudad de La Paz, B. C. Sur, de mayo a diciembre de 2005	136
Cuadro III.1.38 Inversión ejecutada con recursos del ramo 33 (FAISM) por parte de la Dirección de Servicios Públicos Municipales, registrada por la Dirección de Planeación y Operación, en el municipio de La Paz, de mayo a diciembre de 2005	136
Cuadro III.1.39 Inversión ejecutada con recursos del ramo 33 (FAISM) por parte de la Dirección de Obras Públicas, registrada por la Dirección de Planeación y Operación, en el municipio de La Paz, de mayo a diciembre de 2005	137
Cuadro III.1.40 Denuncias recibidas, inspecciones realizadas y opiniones técnicas, registradas en la Dirección de Fomento Económico y Medio Ambiente, en el municipio de La Paz, B.C.Sur, 2005	137
Cuadro III.1.41 Actividades registradas por la Dirección de Desarrollo Rural Sustentable en el municipio de La Paz, B.C.Sur, de mayo a diciembre de 2005	138
Cuadro III.1.42 Sacrificio de ganado registrado por el Rastro Frigorífico en el municipio de La Paz, B.C.Sur, 2005	139

Cuadro III.1.43 Rendimiento en canal registrado por el Rastro Frigorífico Municipal en el municipio de La Paz, B.C.Sur, 2005	139
Cuadro III.1.44 Ingresos registrados en los mercados municipales en la ciudad de La Paz, B.C.Sur, de mayo a diciembre de 2005	140
Cuadro III.1.45 Total de adeudo de pago de piso, registrado en los mercados municipales General Nicolás Bravo y Agustín Olachea Avilés en la ciudad de La Paz, B.C.Sur, 2005	140
Cuadro III.1.46 Giros comerciales por mercado, registrados por la Coordinación de Mercados Municipales en la ciudad de La Paz, B.C.Sur, 2005	141
Cuadro III.1.47 Consumo de gasolina registrado por la Dirección de Adquisiciones y Servicios en el municipio de La Paz, B.C.Sur, 2005	142
Cuadro III.1.48 Situación de las licitaciones y concursos, registrada por la Dirección de Adquisiciones y Servicios al cierre del 2005	143
Cuadro III.1.49 Número de impresiones de formas y formatos por dependencia, registrado por los talleres gráficos municipales, de octubre a diciembre de 2005	143
Cuadro III.1.50 Informe de servicios prestados a oficinas y dependencias municipales, registrado por la Dirección de Adquisiciones y Servicios, de mayo a diciembre de 2005	144
Cuadro III.1.51 Resumen de actividades registradas por la Dirección de Recursos Humanos en el municipio de La Paz, B.C.Sur, de enero a agosto de 2005	145
Cuadro III.1.52 Resumen de actividades registradas por la Dirección de Recursos Humanos en el municipio de La Paz, B.C.Sur, de mayo a diciembre de 2005	146
Cuadro III.1.53 Actividades realizadas por la contraloría en el municipio de La Paz, B.C.S, de mayo a diciembre de 2005	147
<i>III.2 Sociales</i>	149
Cuadro: III.2.1 Entrevistas, solicitudes, reuniones, oficios, memorandums y emisiones de turnos, registradas por la Secretaría Particular en la ciudad de La Paz, B.C.Sur, de abril de 2005 a enero de 2006	151
Cuadro: III.2.2 Atención telefónica registrada por la Secretaría Particular en la ciudad de La Paz, B.C.Sur, de mayo a diciembre de 2005	151
Cuadro: III.2.3 Llamadas LADA 01800 Alcalde, registradas por la Secretaría Particular en la ciudad de La Paz, B.C.Sur, de abril de 2005 a enero de 2006	152
Cuadro: III.2.4 Entrevistas, audiencias, giras, reuniones, ruedas de prensa, y eventos oficiales, registrados por la Secretaría Particular en la ciudad de La Paz, B.C.Sur, de abril de 2005 a enero de 2006	152
Cuadro: III.2.5 Número de personas apoyadas por la Dirección de Atención Ciudadana en la ciudad de La Paz, B.C.Sur, de mayo a diciembre de 2005	153

Cuadro: III.2.6 Votos obtenidos por candidato participante en la elección para delegados municipales, registrados por la Comisión Municipal de Consulta Ciudadana en el municipio de La Paz, B.C.Sur, junio de 2005	155
Cuadro: III.2.7 Número de votos por candidato obtenidos en el proceso de consulta ciudadana para la elección de Subdelegado Municipal en Todos Santos, registrados por la Comisión Municipal de Consulta Ciudadana en el municipio de La Paz, B.C.Sur, julio de 2005	156
Cuadro: III.2.8 Número de votos por candidato obtenidos en el proceso de consulta ciudadana para la elección de Subdelegado Municipal en Los Barriles, registrados por la Comisión Municipal de Consulta Ciudadana en el municipio de La Paz, B.C.Sur, julio de 2005	157
Cuadro: III.2.9 Número de votos por candidato obtenidos en el proceso de consulta ciudadana para la elección de Subdelegado Municipal en Los Planes, registrados por la Comisión Municipal de Consulta Ciudadana en el municipio de La Paz, B.C.Sur, julio de 2005	157
Cuadro: III.2.10 Número de votos por candidato obtenidos en el proceso de consulta ciudadana para la elección de Subdelegado Municipal en la ciudad de La Paz, registrados por la Comisión Municipal de Consulta Ciudadana en el municipio de La Paz, B.C.Sur, julio de 2005	158
Cuadro: III.2.11 Número de votos por candidato obtenidos en el proceso de consulta ciudadana para la elección de Subdelegado Municipal en San Antonio, registrados por la Comisión Municipal de Consulta Ciudadana en el municipio de La Paz, B.C.Sur, julio de 2005	159
Cuadro: III.2.12 Número de votos por candidato obtenidos en el proceso de consulta ciudadana para la elección de Subdelegado Municipal en Los Dolores, registrados por la Comisión Municipal de Consulta Ciudadana en el municipio de La Paz, B.C.Sur, julio de 2005	160
Cuadro: III.2.13 Número de giras de trabajo realizadas por el Presidente Municipal y habitantes atendidos en las diferentes delegaciones del municipio de La Paz, B. C. Sur, de julio de 2005 a enero de 2006	161
Cuadro: III.2.14 Número de subdelegaciones existentes por cabecera delegacional y municipal, en el municipio de La Paz, B.C.Sur, 2005	161
Cuadro: III.2.15 Número de boletines por dependencia, registrados por la Dirección de Comunicación Social y Relaciones Públicas en el municipio de La Paz, B.C.Sur, de mayo a diciembre de 2005	162
Cuadro: III.2.16 Registro de apoyos otorgados, difusión de actividades, artistas involucrados, trabajadores involucrados, y vinculación interinstitucional, realizado por la Coordinación de Festivales de La Paz, en el municipio de La Paz, B.C.Sur, del 1 de mayo al 19 de diciembre de 2005	164
Cuadro: III.2.17 Daños materiales en accidentes, registrados por la Coordinación de Educación Vial en la ciudad de La Paz, B.C.Sur, 2005	167
Cuadro: III.2.18 Principales causas de accidentes, registradas por la Coordinación de Educación Vial en la ciudad de La Paz, B.C.Sur, 2005	167
Cuadro: III.2.19 Exámenes teórico práctico por otorgamiento de licencia, registrados por la Coordinación de Educación Vial en la ciudad de La Paz, B.C.Sur, 2005	168

Cuadro: III.2.20 Cursos de educación vial y manejo práctico a menores y mayores de edad para la obtención de permisos y licencias, registrados por la Coordinación de Educación Vial en la ciudad de La Paz, B.C.Sur, 2005	169
Cuadro: III.2.21 Delitos del Fuero Federal, registrados por la Comandancia General en el municipio de La Paz, B.C.Sur, 2005	169
Cuadro: III.2.22 Delitos de Fuero Común, registrados por la Comandancia General en el municipio de La Paz, B.C.Sur, 2005	169
Cuadro: III.2.23 Constancias registradas por el Departamento de Recursos Humanos de la Dirección General de Seguridad Pública y Tránsito Municipal en el municipio de La Paz, B.C.Sur, de mayo a diciembre de 2005	170
Cuadro: III.2.24 Renuncias registradas por el Departamento de Recursos Humanos de la Dirección General de Seguridad Pública y Tránsito Municipal en el municipio de La Paz, B.C.Sur, de mayo a diciembre de 2005	171
Cuadro: III.2.25 Altas y bajas de personal operativo, registradas por el Departamento de Recursos Humanos de la Dirección General de Seguridad Pública y Tránsito Municipal en el municipio de La Paz, B.C.Sur, de mayo a diciembre de 2005	172
Cuadro: III.2.26 Permisos económicos a personal de base y permisos especiales, registrados por el Departamento de Recursos Humanos de la Dirección General de Seguridad Pública y Tránsito Municipal en el municipio de La Paz, B.C.Sur, de mayo a diciembre de 2005	172
Cuadro: III.2.27 Oficios de vacaciones, registrados por el Departamento de Recursos Humanos de la Dirección General de Seguridad Pública y Tránsito Municipal en el municipio de La Paz, B.C.Sur, de mayo a diciembre de 2005	173
Cuadro: III.2.28 Incapacidades registradas por el Departamento de Recursos Humanos de la Dirección General de Seguridad Pública y Tránsito Municipal en el municipio de La Paz, B.C.Sur, de mayo a diciembre de 2005	174
Cuadro: III.2.29 Cambios de área, registrados por el Departamento de Recursos Humanos de la Dirección General de Seguridad Pública y Tránsito Municipal en el municipio de La Paz, B.C.Sur, de mayo a diciembre de 2005	174
Cuadro: III.2.30 Actas administrativas, registradas por el Departamento de Recursos Humanos de la Dirección General de Seguridad Pública y Tránsito Municipal en el municipio de La Paz, B.C.Sur, de mayo a diciembre de 2005	175
Cuadro: III.2.31 Oficios de horas extras, registrados por el Departamento de Recursos Humanos de la Dirección General de Seguridad Pública y Tránsito Municipal en el municipio de La Paz, B.C.Sur, de mayo a diciembre de 2005	175
Cuadro: III.2.32 Pagos de bono semestrales, registrados por el Departamento de Recursos Humanos de la Dirección General de Seguridad Pública y Tránsito Municipal en el municipio de La Paz, B.C.Sur, de mayo a diciembre de 2005	176
Cuadro: III.2.33 Boletas elaboradas en turno normal, en operativo de reemplazamiento y en operativo antialcoholes, registradas por la Jefatura del Área de Vialidad en la ciudad de La Paz, B.C.Sur, 2005	176

Cuadro: III.2.34 Clasificación de boletas, registradas por la Jefatura del Área de Vialidad en la ciudad de La Paz, B.C.Sur, 2005	177
Cuadro: III.2.35 Clasificación de detención de vehículos, registrada por la Jefatura del Área de Vialidad en la ciudad de La Paz, B.C.Sur, de enero a noviembre de 2005	177
Cuadro: III.2.36 Resumen mensual de servicios de vigilancia, registrado por la Policía Comercial en la ciudad de La Paz, B.C.Sur, de mayo a diciembre de 2005	178
Cuadro: III.2.37 Contratos de servicio de seguridad, registrados por la Policía Comercial en la ciudad de La Paz, B.C.Sur, de mayo a octubre de 2005	178
Cuadro: III.2.38 Actividades realizadas por la Subdirección de Transporte en el municipio de La Paz, B.C.Sur, 2005	179
Cuadro: III.2.39 Número, pago, cancelación e importe de infracciones, registrado por el Departamento de Infracciones en la ciudad de La Paz, B.C.Sur, 2005	182
Cuadro: III.2.40 Expedición y renovación de licencias, registradas por el Departamento de Licencias en la ciudad de La Paz, B.C.Sur, 2005	183
Cuadro: III.2.41 Número de choques entre vehículos, entre vehículos y contra objeto fijo, contra objeto fijo, atropellamiento, salida de camino y volcadura, registrados por el Área de Peritaje en el municipio de La Paz, B.C.Sur, de septiembre a diciembre de 2005	184
Cuadro: III.2.42 Altas y bajas en el parque vehicular, registrado por la Dirección General de Seguridad Pública y Tránsito Municipal en la ciudad de La Paz, B.C.Sur, 2005	184
Cuadro: III.2.43 Actividades de información, seguridad, orientación, vialidad, cursos y operativos, realizadas por la Policía Turística en la ciudad de La Paz, B.C.Sur, de septiembre a diciembre de 2005	185
Cuadro: III.2.44 Número de personas atendidas y beneficiadas por los programas de atención DIF, registrado en el municipio de La Paz, B.C.Sur, 2005	186
Cuadro: III.2.45 Raciones alimentarias a sujetos y familias vulnerables, desayunos fríos en jardines de niños y primarias, desayunos calientes y desayunadores, registradas en el municipio de La Paz, B.C.Sur, 2005	187
Cuadro: III.2.46 Número de becas académicas a menores trabajadores y a menores en riesgo, registrado en el municipio de La Paz, B.C.Sur, 2005	187
Cuadro: III.2.47 Actividades registradas por la Dirección de Cultura Acción Cívica y Social en el municipio de La Paz, B.C.Sur, de mayo a diciembre de 2005	188
Cuadro: III.2.48 Actividades culturales, cívicas, organizacionales, apoyos atendidos y eventos especiales, registradas por la Dirección de Cultura Acción Cívica y Social en el municipio de La Paz, B.C.Sur, mayo - diciembre de 2005	189
Cuadro: III.2.49 Número de participantes en las actividades deportivas, registrado por la Dirección del Deporte Municipal en el municipio de La Paz, B.C.Sur, de mayo a diciembre de 2005	190

Cuadro: III.2.50 Número de participantes en deporte promocional, deporte selectivo, ligas municipales permanentes y activación física, registrado por la Dirección del Deporte Municipal en el municipio de La Paz, B.C.Sur, de mayo a diciembre de 2005	191
Cuadro: III.2.51 Recolección de basura en unidades oficiales, registrada por la Dirección General de Servicios Públicos en la ciudad de La Paz, B.C.Sur, de mayo a diciembre de 2005	192
Cuadro: III.2.52 Recolección de basura en las delegaciones, registrada por la Dirección General de Servicios Públicos en el municipio de La Paz, B.C.Sur, de mayo a diciembre de 2005	192
Cuadro: III.2.53 Basura ingresada al relleno sanitario, registrada por la Dirección General de Servicios Públicos en la ciudad de La Paz, B.C.Sur, de mayo a diciembre de 2005	193
Cuadro: III.2.54 Aseo y limpieza de calles y playas, registrado por la Dirección General de Servicios Públicos en la ciudad de La Paz, B.C.Sur, de mayo a diciembre de 2005	193
Cuadro: III.2.55 Retiro de material, nivelación, retiro de chatarra y transporte de agua, registrado por la Dirección General de Servicios Públicos en la ciudad de La Paz, B.C.Sur, de mayo a diciembre de 2005	194
Cuadro: III.2.56 Lámparas existentes, reparaciones e instalaciones en el alumbrado público municipal, registrado por la Dirección General de Servicios Públicos en la ciudad de La Paz, B.C.Sur, de mayo a diciembre de 2005	194
Cuadro: III.2.57 Mantenimiento en parques y jardines, registrado por la Dirección General de Servicios Públicos en la ciudad de La Paz, B.C.Sur, de mayo a diciembre de 2005	195
Cuadro: III.2.58 Número de notificaciones e infracciones, registradas en la inspección general de limpieza por la Dirección General de Servicios Públicos en la ciudad de La Paz, B.C.Sur, de mayo a diciembre de 2005	195
Cuadro: III.2.59 Tomas de agua domesticas, comerciales e industriales, con servicio medido y promedio, registradas por el Organismo Operador Municipal del Sistema de Agua Potable, Alcantarillado y Saneamiento de La Paz, en el municipio de La Paz, B.C.Sur, 2005	196
Cuadro: III.2.60 Volumen de agua facturada doméstica, comercial e industrial con servicio medido y promedio, registrada por el Organismo Operador Municipal del Sistema de Agua Potable, Alcantarillado y Saneamiento de La Paz, en el municipio de La Paz, B.C.Sur, 2005	196
Cuadro: III.2.61 Volumen de agua extraída por trimestre, registrada por el Organismo Operador Municipal del Sistema de Agua Potable, Alcantarillado y Saneamiento de La Paz, en la ciudad de La Paz, B.C.Sur, 2005	197
Cuadro III.2.62 Número de usuarios e importe pagado por tipo de servicio que pagaron, registrados por el Organismo Operador Municipal del Sistema de Agua Potable, Alcantarillado y Saneamiento de La Paz, en el municipio de La Paz, B.C.Sur, 2005	197
Cuadro III.2.63 Descargas de drenaje, registradas por el Organismo Operador Municipal del Sistema de Agua Potable, Alcantarillado y Saneamiento de La Paz, en el municipio de La Paz, B.C.Sur, 2005	198
Cuadro III.2.64 Volumen de agua residuales tratadas por el Organismo Operador Municipal del Sistema de Agua Potable, Alcantarillado y Saneamiento de La Paz, en la ciudad de La Paz B. C. Sur, 2005	198

Cuadro III.2.65 Servicios a usuarios, registrados por el Organismo Operador Municipal del Sistema de Agua Potable, Alcantarillado y Saneamiento de La Paz, en la ciudad de La Paz, B.C.Sur, 2005	199
Cuadro III.2.66 Reparación de fugas en la red y de tomas domiciliarias registradas por el Organismo Operador Municipal del Sistema de Agua Potable, Alcantarillado y Saneamiento de La Paz, en la ciudad de La Paz, B.C.Sur, 2005	199
Cuadro III.2.67 Limpieza de drenaje, registrada por el Organismo Operador Municipal del Sistema de Agua Potable, Alcantarillado y Saneamiento de La Paz, en la ciudad de La Paz, B.C.Sur, 2005	200
Cuadro III.2.68 Distribución de agua en pipas, tipo de servicio y destino, registrada por el Organismo Operador Municipal del Sistema de Agua Potable, Alcantarillado y Saneamiento de La Paz, en el municipio de La Paz, B.C.Sur, 2005	201
Cuadro III.2.69 Incendios registrados y atendidos por el H. Cuerpo de Bomberos, en el municipio de La Paz B. C. Sur, 2005	202
Cuadro III.2.70 Traslado de enfermos y heridos a clínicas, hospital civil, CREE, foráneo, domicilio particular y CEMEDI registrados por el H. Cuerpo de Bomberos, en el municipio de La Paz B. C. Sur, 2005	204
Cuadro III.2.71 Atención médica registrada por el H. Cuerpo de Bomberos en el municipio de La Paz, B. C. Sur, 2005	204
Cuadro III.2.72 Volcaduras, intento de suicidio y disolver derrame de combustible, registrados por el H. Cuerpo de Bomberos en el municipio de La Paz, B. C. Sur, 2005	205
Cuadro III.2.73 Rescate de personas y personas fallecidas, registradas por el H. Cuerpo de Bomberos, en el municipio de La Paz B. C. Sur, 2005	205
Cuadro III.2.74 Fugas de gas L. P. en tanque estacionario, líneas, tanque portátil, vehículo, tanque 30/45 kilogramos y estufa, registradas por el H. Cuerpo de Bomberos, en el municipio de La Paz B. C. Sur, 2005	206
Cuadro III.2.75 Fuga de amoniaco y olor a productos químicos, registrados por el H. Cuerpo de Bomberos, en el municipio de La Paz B. C. Sur, 2005	206
Cuadro III.2.76 Inundaciones, tala de árboles, rescate de animales, amenaza de bomba y retiro de enjambre de abejas, registradas por el H. Cuerpo de Bomberos, en el municipio de La Paz B. C. Sur, 2005	207
Cuadro III.2.77 Simulacros, comisiones, inspecciones, cursos de capacitación, visitas de escuelas a las instalaciones y labor social, registrados por el H. Cuerpo de Bomberos, en el municipio de La Paz B. C. Sur, 2005	207
Cuadro III.2.78 Total de incendios y otros servicios, registrados por el H. Cuerpo de Bomberos en el municipio de La Paz, B. C. Sur, 2005	208
Cuadro III.2.79 Operativos especiales realizados por la Coordinación Municipal de Protección Civil en el municipio de La Paz B. C. Sur, de mayo a diciembre de 2005	209
Cuadro III.2.80 Atención a la ciudadanía por la Coordinación Municipal de Protección Civil en el municipio de La Paz B. C. Sur, de mayo a diciembre de 2005	209



Cuadro III.2.81 Inspecciones registradas por la Coordinación Municipal de Protección Civil en el municipio de La Paz B. C. Sur, de mayo a diciembre de 2005	209
Cuadro III.2.82 Monitoreo meteorológico realizado por la Coordinación Municipal de Protección Civil en el municipio de La Paz B. C. Sur, de mayo a diciembre de 2005	210
Cuadro III.2.83 Capacitaciones realizadas por la Coordinación Municipal de Protección Civil en el municipio de La Paz B. C. Sur, de mayo a diciembre de 2005	210
Cuadro III.2.84 Servicios de inhumaciones, ofrecidos por el Panteón de Los San Juanes en la ciudad de La Paz, B. C. Sur, 2005	211
Cuadro III.2.85 Construcción y sellamiento de fosas, registradas en el Panteón de Los San Juanes en la ciudad de La Paz B. C. Sur, 2005	211
Cuadro III.2.86 Servicios ofrecidos por el Panteón Parque Funeral Jardines del Recuerdo en la ciudad de La Paz, B. C. Sur, de mayo a diciembre de 2005	212
Cuadro III.2.87 Fabricación de fosas, block, larguero, tapaderas, cabeceras, sacos de cemento solicitados, cemento utilizado y en existencia, registrado en el Parque Funeral Jardines del Recuerdo en la ciudad de La Paz B. C. Sur, de octubre a diciembre de 2005	212
Cuadro III.2.88 Personas fallecidas registradas por el Parque Funeral Jardines del Recuerdo en la ciudad de La Paz B. C. Sur, de mayo a diciembre de 2005	213
Cuadro III.2.89 Tipo y cantidad de ataúdes utilizados en el Parque Funeral Jardines del Recuerdo en la ciudad de La Paz B. C. Sur, de octubre a diciembre de 2005	214
Cuadro III.2.90 Certificaciones registradas en la oficialía del Registro Civil 01 en la ciudad de La Paz, B. C. Sur, de mayo a diciembre de 2005	215
Cuadro III.2.91 Certificaciones registradas en la oficialía del Registro Civil 02 en San Antonio, B. C. Sur, de mayo a diciembre de 2005	215
Cuadro III.2.92 Certificaciones registradas en la oficialía del Registro Civil 03 en Todos Santos, B. C. Sur, de mayo a diciembre de 2005	216
Cuadro III.2.93 Certificaciones registradas en la oficialía del Registro Civil 04 en Los Planes, B. C. Sur, de mayo a diciembre de 2005	216
Cuadro III.2.94 Certificaciones registradas en la oficialía del Registro Civil 05 en Los Barriles, B. C. Sur, de mayo a diciembre de 2005	217
Cuadro III.2.95 Certificaciones registradas en la oficialía del Registro Civil 06 en Las Pocitas, B. C. Sur, de mayo a diciembre de 2005	218
Cuadro III.2.96 Certificaciones registradas en la oficialía del Registro Civil 07 en la ciudad de La Paz, B. C. Sur, de mayo a diciembre de 2005	218

Cuadro III.2.97 Otros servicios registrados en la oficialía del Registro Civil 01 en la ciudad de La Paz, B. C. Sur, de mayo a diciembre de 2005	219
Cuadro III.2.98 Otros servicios registrados en la oficialía del Registro Civil 02 en San Antonio, B. C. Sur, de mayo a diciembre de 2005	220
Cuadro III.2.99 Otros servicios registrados en la oficialía del Registro Civil 03 en Todos Santos, B. C. Sur, de mayo a diciembre de 2005	220
Cuadro III.2.100 Otros servicios registrados en la oficialía del Registro Civil 04 en Los Planes, B. C. Sur, de mayo a diciembre de 2005	221
Cuadro III.2.101 Otros servicios registrados en la oficialía del Registro Civil 05 en Los Barriles, B. C. Sur, de mayo a diciembre de 2005	221
Cuadro III.2.102 Otros servicios registrados en la oficialía del Registro Civil 06 en Las Pocitas, B. C. Sur, de mayo a diciembre de 2005	222
Cuadro III.2.103 Otros servicios registrados en la oficialía del Registro Civil 07 en la ciudad de La Paz, B. C. Sur, de mayo a diciembre de 2005	222
Cuadro III.2.104 Permisos expedidos e ingresos recabados por la Coordinación de Espectáculos Públicos en el municipio de La Paz, B. C. Sur, 2005	223
Cuadro III.2.105 Número de permisos expedidos por categoría registrados por la Coordinación de Espectáculos Públicos en el municipio de La Paz, B. C. Sur, 2005	226
Cuadro III.2.106 Ingresos recibidos por categoría registrados por la Coordinación de Espectáculos Públicos en el municipio de La Paz, B. C. Sur, 2005	226
Cuadro III.2.107 Relación de dictámenes, puntos de acuerdo, convenios aprobados y otras aprobaciones realizadas en sesiones ordinarias por el H. Cabildo en el municipio de La Paz, B.C.Sur, del 31 de mayo al 14 de diciembre de 2005	227
Cuadro III.2.108 Relación de dictámenes, puntos de acuerdo, convenios aprobados y otras aprobaciones realizadas en sesiones extraordinarias por el H. Cabildo en el municipio de La Paz, B.C.Sur, del 12 de mayo al 21 de noviembre de 2005	227
<b>III.3 Urbanos</b>	<b>229</b>
Cuadro III.3.1 Trámites diversos e ingresos en giros comerciales, registrados por la Dirección de Asentamientos Humanos en la ciudad de La Paz, B. C. Sur, 2005	231
Cuadro III.3.2 Trámites diversos e ingresos en tenencia de la tierra, registrados por la Dirección de Asentamientos Humanos en la ciudad de La Paz, B. C. Sur, 2005	232
Cuadro III.3.3 Trámites diversos e ingresos en alineamientos, subdivisiones y números oficiales registrados por la Dirección de Asentamientos Humanos en la ciudad de La Paz, B. C. Sur, 2005	234

Cuadro III.3.4 Ingresos totales registrados por la Dirección de Asentamientos Humanos en el municipio de La Paz, B. C. Sur, 2005	235
Cuadro III.3.5 Tipo de trámites e importe de movimientos registrados por la Dirección de Catastro, en el municipio de La Paz, B. C. Sur, mayo-diciembre de 2005	235
Cuadro III.3.6 Número de predios urbanos por región catastral y localidad a la que pertenecen en el municipio de La Paz, B. C. Sur, 2005	236
Cuadro III.3.7 Número de predios urbanos por zona catastral y región a la que pertenecen en el municipio de La Paz, B. C. Sur, 2005	237
Cuadro III.3.8 Número de manzanas por región catastral en el municipio de La Paz, B. C. Sur, 2005	239
Cuadro III.3.9 Número de manzanas por zona catastral en el municipio de La Paz, B. C. Sur, 2005	239
Cuadro III.3.10 Clave de región, zona catastral, manzana y número de predios existentes dentro del núcleo del Centro Histórico de la Ciudad de La Paz, B. C. Sur, 2005	240
Cuadro III.3.11 Clave de región, zona catastral, manzana y número de predios existentes dentro del primer cuadro del Centro Histórico de la Ciudad de La Paz, B. C. Sur, 2005	241
Cuadro III.3.12 Clave de región, zona catastral, manzana y número de predios existentes dentro del segundo cuadro del Centro Histórico de la Ciudad de La Paz, B. C. Sur, 2005	242
Cuadro III.3.13 Número de predios urbanos existentes por manzana en la región La Paz, del municipio de La Paz, B. C. Sur, 2005	244
Cuadro III.3.14 Número de predios urbanos existentes por manzana en la región La Paz, del municipio de La Paz, B. C. Sur, 2005	275
Cuadro III.3.15 Número de predios urbanos existentes por manzana en la región Las Pocitas, del municipio de La Paz, B. C. Sur, 2005	284
Cuadro III.3.16 Número de predios urbanos existentes por manzana en la región de San Pedro, del municipio de La Paz, B. C. Sur, 2005	284
Cuadro III.3.17 Número de predios urbanos existentes por manzana en la región de Cuñano, del municipio de La Paz, B. C. Sur, 2005	285
Cuadro III.3.18 Número de predios urbanos existentes por manzana en la región Pozo de Rodríguez, del municipio de La Paz, B. C. Sur, 2005	286
Cuadro III.3.19 Número de predios urbanos existentes por manzana en la región de Santa Rita, del municipio de La Paz, B. C. Sur, 2005	287
Cuadro III.3.20 Número de predios urbanos existentes por manzana en la región de Todos Santos, del municipio de La Paz, B. C. Sur, 2005	288

Cuadro III.3.21 Número de predios urbanos existentes por manzana en la región de El Pescadero, del municipio de La Paz, B. C. Sur, 2005	290
Cuadro III.3.22 Número de predios urbanos existentes por manzana en la región de Melitón Albáñez, del municipio de La Paz, B. C. Sur, 2005	292
Cuadro III.3.23 Número de predios urbanos existentes por manzana en la región de Plutarco Elías Calles, del municipio de La Paz, B. C. Sur, 2005	292
Cuadro III.3.24 Número de predios urbanos existentes por manzana en la región de San Antonio, del municipio de La Paz, B. C. Sur, 2005	293
Cuadro III.3.25 Número de predios urbanos existentes por manzana en la región de San Bartolo, del municipio de La Paz, B. C. Sur, 2005	294
Cuadro III.3.26 Número de predios urbanos existentes por manzana en la región de Los Barriles, del municipio de La Paz, B. C. Sur, 2005	294
Cuadro III.3.27 Número de predios urbanos existentes por manzana en la región de El Triunfo, del municipio de La Paz, B. C. Sur, 2005	295
Cuadro III.3.28 Número de predios urbanos existentes por manzana en la región de San Juan de Los Planes, del municipio de La Paz, B. C. Sur, 2005	295
Cuadro III.3.29 Número de predios urbanos existentes por manzana en la región de El Rosario, del municipio de La Paz, B. C. Sur, 2005	296
Cuadro III.3.30 Número de predios urbanos existentes por manzana en la región de El Carrizal, del municipio de La Paz, B. C. Sur, 2005	296
Cuadro III.3.31 Número de predios urbanos existentes por manzana en la región de Álvaro Obregón, del municipio de La Paz, B. C. Sur, 2005	296
Cuadro III.3.32 Número de predios urbanos existentes por manzana en la región de El Sargento, del municipio de La Paz, B. C. Sur, 2005	297
Cuadro III.3.33 Número de predios urbanos existentes por manzana en la región de Punta Pescadero, del municipio de La Paz, B. C. Sur, 2005	298
Cuadro III.3.34 Número de obras realizadas y en proceso, presupuestos propuestos y realizados y propuestas de inversión registradas por la Dirección de Obras Públicas en el municipio de La Paz, B. C. Sur, 2005	299
Cuadro III.3.35 Solicitud de licencias para construcción, licencias para uso y ocupación, autorizadas por la Dirección de Obras Públicas en el municipio de La Paz, B. C. Sur, 2005	300
Cuadro III.3.36 Número de operaciones e importe por sección registrados en el Registro Público de la Propiedad y el Comercio, de mayo a diciembre de 2005	304

<i>Glosario</i>	305
Económicos	307
Sociales	321
Urbanos	331

